

**UCHWAŁA NR XXXII/257/2013  
RADY POWIATU W KLUCZBORKU**

z dnia 13 czerwca 2013 r.

**w sprawie pozbawienia kategorii drogi powiatowej, drogi nr 1327 O położonej na terenie  
Powiatu Kluczborskiego**

Na podstawie art. 12 pkt 11 ustawy z dnia 5 czerwca 1998 r. o samorządzie powiatowym (j. t. Dz.U. z 2013 r. poz. 595) oraz art. 6a w zw. z art. 10 ust. 1, 2 i 3 ustawy z dnia 21 marca 1985 r. o drogach publicznych (j. t. Dz. U. z 2013 r. poz. 260), Rada Powiatu w Kluczborku w porozumieniu z Zarządem Województwa Opolskiego, po zasięgnięciu opinii Wójta Gminy Lasowice Wielkie, opinii Zarządów Powiatów: Oleskiego, Opolskiego, Namysłowskiego, Kępskiego i Wieruszowskiego, uchwala, co następuje:

**§ 1.** Pozbawia się kategorii drogi powiatowej drogę nr 1327 O, przebiegającą na terenie Gminy Lasowice Wielkie od miejscowości Gronowice do miejscowości Ciarka o długości 2 517m, składającej się z działek:50, 51 k.m. 1 oraz 140 km. 2 obręb Gronowice.

**§ 2.** Położenie i przebieg dróg, o których mowa w § 1, oznaczone są na mapie stanowiącej załącznik nr 1 do niniejszej uchwały.

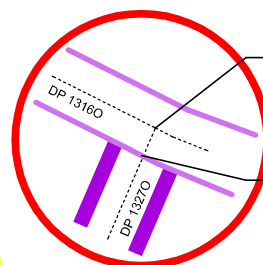
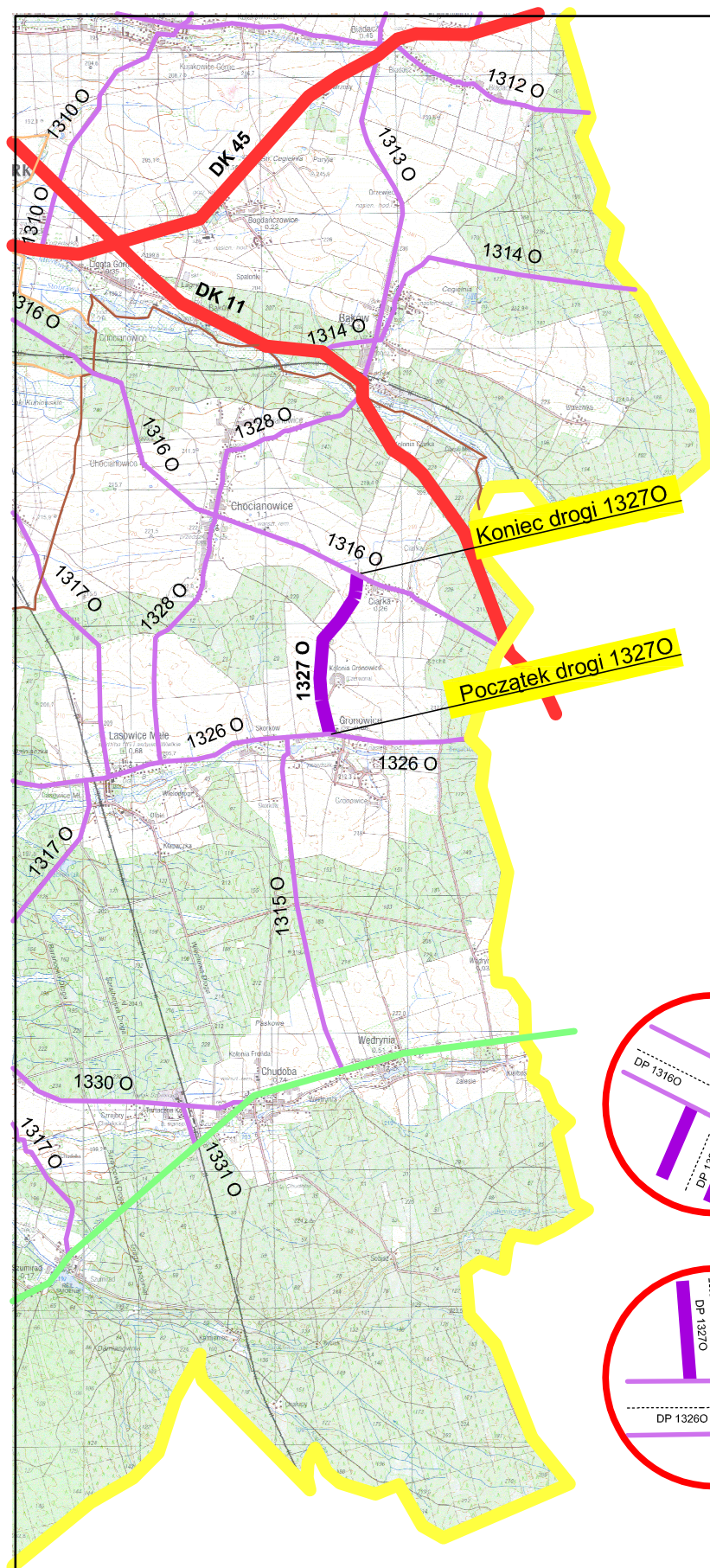
**§ 3.** Uchyla się uchwałę Nr XVII/128/2012 Rady Powiatu w Kluczborku z dnia 22 marca 2012 roku w sprawie pozbawienia drogi nr 1327 O położonej na terenie Powiatu Kluczborskiego kategorii drogi powiatowej.

**§ 4.** Wykonanie uchwały powierza się Zarządowi Powiatu w Kluczborku.

**§ 5.** Uchwała wchodzi w życie z po upływie 14 dni od ogłoszenia w Dzienniku Urzędowym Województwa Opolskiego z mocą od dnia 1 stycznia 2014 roku.

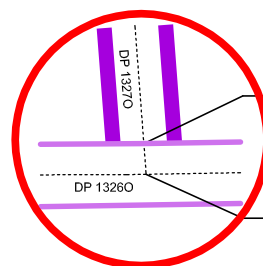
Przewodniczący Rady  
Powiatu w Kluczborku

**Władysław Zawadzki**



DP 13270, Km 2+534 - kilometr skrzyżowania z drogą 13160

DP 13270, Km 2+527 - kilometr końca drogi 13270



DP 13270, Km 0+010 - kilometr początku drogi 13270

DP 13270, Km 0+000 - kilometr skrzyżowania z drogą 13260

## Lokalizacja Drogi Powiatowej nr 13270

### Legenda

- drogi krajowe
- drogi powiatowe
- droga nr 13270 o długości 2,517 km