

DANE JEDNOSTKI ORGANIZACYJNEJ

Nazwa jednostki: Kluczborski Dom Kultury

Adres: Mickiewicza 5, 46-200 Kluczbork

NIP : 751-13-12-572

Regon: 000281654

TEL. : 077 418 12 68

OKRES: -

DANE JEDNOSTKI ORGANIZACYJNEJ

Nazwa jednostki: Wojewódzka Stacja Sanitarno-Epidemiologiczna w Opolu

Adres: Mickiewicza 1, 45-367 Opole

NIP : 754-11-37-056

Regon: 000292652

TEL. : (077) 4426-900

OKRES: -

DANE JEDNOSTKI ORGANIZACYJNEJ

Nazwa jednostki: Dom Pomocy Społecznej
Adres: Wołczyńska 25, 46-200 Kluczbork
NIP : 751-13-55-179
Regon: 000306851
TEL. : (077) 418 20 89

OKRES: -

DANE JEDNOSTKI ORGANIZACYJNEJ

Nazwa jednostki: Powiatowe Centrum Zdrowia S.A. NZOZ Szpital Powiatowy 46-200 Kluczbork

Adres: M.C.Skłodowskiej 23, 46-200 Kluczbork

NIP : 751-15-34-918

Regon: 000312538

TEL. : (077) 418 22 42

OKRES: 2011-12-08 - 2012-12-20

Formularz N - karta informacyjna dla dokumentów od listopada 2010r

	Wszystkie dokumenty od listopada 2010r	
1	Numer karty / rok	11/2012
2	Rodzaj dokumentu	Wniosek o wydanie decyzji
3	Temat dokumentu	Inne
4	Nazwa dokumentu	Wniosek o zmianę decyzji nr ROŚ.I-7623-90/04 z dnia 03.01.2005 r. zatwierdzającą program gospodarki odpadami niebezpiecznymi
5	Zakres przedmiotowy (opis)	Uruchomienie dodatkowych poradni, zwiększenie ilości dopuszczonych do wytworzenia rodzajów odpadów niebezpiecznych, poszerzenie zapisu dotyczącego miejsca i sposobu magazynowania odpadów.
6	Obszar, którego dokument dotyczy	1604024 - Kluczbork - miasto
7	Znak sprawy	ROŚ.6230.8.2011
8	Dokument wytworzył	Emilia Uryga
9	Data dokumentu	2011-12-08
10	Dokument zatwierdził	
11	Data zatwierdzenia dokumentu	
12	Miejsce przechowywania (nazwa instytucji, nazwa komórki organizacyjnej, numer pokoju, numer telefonu kontaktowego)	Starostwo Powiatowe w Kluczborku, Wydział Rolnictwa, Ochrony Środowiska i Leśnictwa, ul. Katowicka 1, 46-200 Kluczbork, pok. 307-308, tel. 77 418 52 18 wew. 170-171.
13	Adres elektroniczny zawierający odnośnik do dokumentu	
14	Informacja, czy dokument jest ostateczny	Nie
15	Numery kart innych dokumentów w sprawie	12/2012
16	Data zamieszczenia danych o dokumencie w wykazie	2012-02-29
17	Zastrzeżenia dotyczące nieudostępniania informacji	
18	Uwagi	

Formularz N - karta informacyjna dla dokumentów od listopada 2010r

	Wszystkie dokumenty od listopada 2010r	
1	Numer karty / rok	12/2012
2	Rodzaj dokumentu	Decyzja
3	Temat dokumentu	Inne
4	Nazwa dokumentu	Decyzja zmieniająca za zgodą stron decyzję Starosty Kluczborskiego nr ROŚ.I-7623-90/04 z dnia 03.01.2005 r. zatwierdzającą wytwórcy odpadów - Powiatowemu Centrum Zdrowia S.A. NZOZ Szpital Powiatowy, 46-200 Kluczbork, ul. M.C. Skłodowskiej 23 - program gospodarki odpadami niebezpiecznymi.
5	Zakres przedmiotowy (opis)	Dopisanie dodatkowych poradni, które wcześniej nie występowały, zwiększenie ilości dopuszczonych do wytworzenia rodzajów odpadów niebezpiecznych o nr kodu 18 01 02 - z 0,300 Mg/rok na 0.600 Mg/rok, 18 01 03 - z 4,100 Mg/rok na 9, 400 Mg/rok, poszerzenie zapisu dotyczącego miejsca i sposobu magazynowania odpadów o nr kodu 18 01 02 i 18 01 03.
6	Obszar, którego dokument dotyczy	1604024 - Kluczbork - miasto
7	Znak sprawy	ROŚ.6230.8.2011
8	Dokument wytworzył	Emilia Uryga
9	Data dokumentu	2012-01-12
10	Dokument zatwierdził	
11	Data zatwierdzenia dokumentu	
12	Miejsce przechowywania (nazwa instytucji, nazwa komórki organizacyjnej, numer pokoju, numer telefonu kontaktowego)	Starostwo Powiatowe w Kluczborku, Wydział Rolnictwa, Ochrony Środowiska i Leśnictwa, ul. Katowicka 1, 46-200 Kluczbork, pok. 307-308, tel. 77 418 52 18 wew. 170-171.
13	Adres elektroniczny zawierający odnośnik do dokumentu	
14	Informacja, czy dokument jest ostateczny	Nie
15	Numery kart innych dokumentów w sprawie	11/2012
16	Data zamieszczenia danych o dokumencie w wykazie	2012-02-29
17	Zastrzeżenia dotyczące nieudostępniania informacji	
18	Uwagi	Decyzja wygasa z dniem 23 stycznia 2013 r., zgodnie z art. 231 ust. 1 ustawy z dnia 14 grudnia 2012 r. o odpadach (Dz.U. z 2013 r., poz. 21).

Formularz N - karta informacyjna dla dokumentów od listopada 2010r

	Wszystkie dokumenty od listopada 2010r	
1	Numer karty / rok	5/2013
2	Rodzaj dokumentu	Wniosek o wydanie decyzji
3	Temat dokumentu	Inne
4	Nazwa dokumentu	Wniosek o zmianę decyzji zatwierdzającej program gospodarki odpadami niebezpiecznymi nr ROŚ.I-7623-90/04 z dnia 03.01.2005 r. ze zm. nr ROŚ.6230.8.2011.EU z dnia 12.01.2012 r.
5	Zakres przedmiotowy (opis)	Wytwarzanie odpadów niebezpiecznych.
6	Obszar, którego dokument dotyczy	1604024 - Kluczbork - miasto
7	Znak sprawy	ROŚ.6230.11.2012
8	Dokument wytworzył	Emilia Uryga
9	Data dokumentu	2012-12-12
10	Dokument zatwierdził	
11	Data zatwierdzenia dokumentu	
12	Miejsce przechowywania (nazwa instytucji, nazwa komórki organizacyjnej, numer pokoju, numer telefonu kontaktowego)	Starostwo Powiatowe w Kluczborku, Wydział Rolnictwa, Ochrony Środowiska i Leśnictwa, ul. Katowicka 1, 46-200 Kluczbork, nr tel. 77 418 52 18 wew. 170-171.
13	Adres elektroniczny zawierający odnośnik do dokumentu	
14	Informacja, czy dokument jest ostateczny	Nie
15	Numery kart innych dokumentów w sprawie	6/2013
16	Data zamieszczenia danych o dokumencie w wykazie	2013-01-22
17	Zastrzeżenia dotyczące nieudostępniania informacji	
18	Uwagi	

Formularz N - karta informacyjna dla dokumentów od listopada 2010r

	Wszystkie dokumenty od listopada 2010r	
1	Numer karty / rok	6/2013
2	Rodzaj dokumentu	Decyzja
3	Temat dokumentu	Inne
4	Nazwa dokumentu	Zmiana decyzji Starosty Kluczborskiego nr ROŚ.I-7623-90/04 z dnia 03.01.2005 r. ze zm. nr ROŚ.6230.8.2011.EU z dnia 12.01.2012 r. zatwierdzającej program gospodarki odpadami niebezpiecznymi
5	Zakres przedmiotowy (opis)	Wytwarzanie odpadów niebezpiecznych.
6	Obszar, którego dokument dotyczy	1604024 - Kluczbork - miasto
7	Znak sprawy	ROŚ.6230.11.2012
8	Dokument wytworzył	Emilia Uryga
9	Data dokumentu	2012-12-20
10	Dokument zatwierdził	
11	Data zatwierdzenia dokumentu	
12	Miejsce przechowywania (nazwa instytucji, nazwa komórki organizacyjnej, numer pokoju, numer telefonu kontaktowego)	Starostwo Powiatowe w Kluczborku, Wydział Rolnictwa, Ochrony Środowiska i Leśnictwa, ul. Katowicka 1, 46-200 Kluczbork, nr tel. 77 418 52 18 wew. 170-171, nr pok. 307.
13	Adres elektroniczny zawierający odnośnik do dokumentu	
14	Informacja, czy dokument jest ostateczny	Nie
15	Numery kart innych dokumentów w sprawie	5/2013
16	Data zamieszczenia danych o dokumencie w wykazie	2013-01-22
17	Zastrzeżenia dotyczące nieudostępniania informacji	
18	Uwagi	Decyzja wygasła z dniem 23 stycznia 2013 r., zgodnie z art. 231 ust. 1 ustawy z dnia 14 grudnia 2012 r. o odpadach (Dz.U. z 2013 r., poz. 21). Zmiana dot. zwiększenia ilości dopuszczonych do wytworzenia rodzajów odpadów niebezpiecznych o nr kodu 18 01 02 - z 0,600 Mg/rok na 0,900 Mg/rok.

DANE JEDNOSTKI ORGANIZACYJNEJ

Nazwa jednostki: Ośrodek Sportu i Rekreacji w Kluczborku

Adres: Mickiewicza 10, 46-200 Kluczbork

NIP : 751-10-05-640

Regon: 000331381

TEL. : (077) 418 6594

OKRES: 2013-08-19 - 2024-03-29

Formularz N - karta informacyjna dla dokumentów od listopada 2010r

	Wszystkie dokumenty od listopada 2010r	
1	Numer karty / rok	157/2013
2	Rodzaj dokumentu	Wniosek o wydanie decyzji
3	Temat dokumentu	Ochrona wód
4	Nazwa dokumentu	o wydanie pozwolenia wodnoprawnego na szczególne korzystanie z wód Stobrawy na potrzeby zbiornika wodnego w Bąkowie
5	Zakres przedmiotowy (opis)	piętrzenie, pobór i odprowadzanie dla zbiornika wodnego w Bąkowie dz. nr 207/3, 208/3, 209/4 k.m. 1, obręb Bąków, gm. Kluczbork
6	Obszar, którego dokument dotyczy	1604025 - Kluczbork - obszar wiejski
7	Znak sprawy	ROŚ.6341.27.2013
8	Dokument wytworzył	Magdalena Godzwon
9	Data dokumentu	2013-08-19
10	Dokument zatwierdził	
11	Data zatwierdzenia dokumentu	
12	Miejsce przechowywania (nazwa instytucji, nazwa komórki organizacyjnej, numer pokoju, numer telefonu kontaktowego)	Starostwo Powiatowe w Kluczborku-Wydział Rolnictwa, Ochrony Środowiska i Leśnictwa, nr pokoju 307-308, nr tel. 077418 52 18 wew. 170-171.
13	Adres elektroniczny zawierający odnośnik do dokumentu	
14	Informacja, czy dokument jest ostateczny	Nie
15	Numery kart innych dokumentów w sprawie	
16	Data zamieszczenia danych o dokumencie w wykazie	2014-04-16
17	Zastrzeżenia dotyczące nieudostępniania informacji	
18	Uwagi	1)piętrzenie wód Stobrawy w km 65+770 rzeki istniejącym jazem betonowym z zamknięciami zasuwowymi drewnianymi parametrami: wysokość piętrzenia (h)- 0,91 m; rzędna dna rzeki - 188,94 m npm; rzędna przyczółka

betonowego = 191,40 m n.p.m.; światło zamknięć zasuwowych = 2 x 2,9 m; współrzędne geograficzne urządzenia N: 50057'42,99"; E: 18017'9,84", do rzędnej 190,20 m n.p.m. (w warunkach normalnych), w okresie: od 1 kwietnia do 24 listopada każdego roku (z wyłączeniem okresu sianokosów), celem wypełnienia do rzędnej 190,10 m n.p.m. zbiornika wodnego/stawu rybno-rekreacyjnego w Bąkowie na działkach 209/4, 208/3, 207/3 k.m. 1, obręb Bąków o powierzchni lustra wody - 2,7 ha, średniej głębokości 1,5m i objętości 40,5 tys. m³;

2) pobór wody powierzchniowej Stobrawy w km 65+785 mniczem wpustowym na zbiornik o parametrach: średnica = 0,80 m rzędna wlotu = 188,29 m n.p.m.; współrzędne geograficzne mnicza N: 50057'43,30"; E: 18017'9,36" w ilościach i okresach:

a) 01.04 - 14.04 od 1 do 14 kwietnia każdego roku - na napełnienie stawu; Q = 34 l/s; Q_{max} h = 122 m³/h; Q_{śr} dob. = 2928 m³/dobę,

b) 15.04 - 25.11 każdego roku - na uzupełnienie zalewu; Q = 30 l/s; Q_{max} h = 108 m³/h; Q_{śr} dob. = 2592 m³/dobę,

sumarycznie: Q_{max} rok = 621 600 m³/rok

3) odprowadzanie wody ze stawu do cieku Stobrawa w km 65+205 przez studzienkę redukcyjną i rurociągiem odprowadzającym o parametrach: ; średnica = 0,60 mm , długość = 58 m; rzędna wlotu - 188,40 m n.p.m.; rzędna wylotu - 188,34 m n.p.m

współrzędne geograficzne mnicza N: 50057'48,61"; E: 18016'44,12",

w ilościach i okresach:

a) 25.11 - 04.12 od 25 listopada do 04. grudnia każdego roku - opróżnienie stawu

Q = 51 l/s; Q_{max} h = 183,0 m³/h; Q_{śr} dob. = 4392 m³/dobę,

sumarycznie: Q_{max} rok = 39 528 m³/rok

Ponadto zawiadamiam o wszczęciu z urzędu postępowania zmierzającego do stwierdzenia wygaśnięcia pozwolenia wodnoprawnego udzielonego decyzją Wojewody Opolskiego nr OŚ.III-6210/280/97/98/hl z 12.01.1998r. na pobór i odprowadzanie wód rzeki Stobrawy oraz piętrzenie jazem w km 65+770 na potrzeby zbiornika w Bąkowie, którego termin obowiązywania upłynął 10.01.2005r.

Formularz N - karta informacyjna dla dokumentów od listopada 2010r

	Wszystkie dokumenty od listopada 2010r	
1	Numer karty / rok	19/2019
2	Rodzaj dokumentu	Wniosek o wydanie decyzji
3	Temat dokumentu	Ochrona zwierząt oraz roślin
4	Nazwa dokumentu	o wydanie zezwolenia na usunięcie 2 drzew
5	Zakres przedmiotowy (opis)	świerki przy pływalni krytej w Kluczborku
6	Obszar, którego dokument dotyczy	1604024 - Kluczbork - miasto
7	Znak sprawy	ROŚ.613.44.2019
8	Dokument wytworzył	Magdalena Godzwon
9	Data dokumentu	2019-06-06
10	Dokument zatwierdził	
11	Data zatwierdzenia dokumentu	
12	Miejsce przechowywania (nazwa instytucji, nazwa komórki organizacyjnej, numer pokoju, numer telefonu kontaktowego)	Starostwo Powiatowe w Kluczborku - wydział ROŚ
13	Adres elektroniczny zawierający odnośnik do dokumentu	
14	Informacja, czy dokument jest ostateczny	Nie
15	Numery kart innych dokumentów w sprawie	20/2019
16	Data zamieszczenia danych o dokumencie w wykazie	2019-06-18
17	Zastrzeżenia dotyczące nieudostępniania informacji	
18	Uwagi	obumarłe drzewa na działce nr 5/25 k.m. 5 przy ul. Kołłątaja 6 w Kluczborku

Formularz N - karta informacyjna dla dokumentów od listopada 2010r

	Wszystkie dokumenty od listopada 2010r	
1	Numer karty / rok	20/2019
2	Rodzaj dokumentu	Decyzja
3	Temat dokumentu	Ochrona zwierząt oraz roślin
4	Nazwa dokumentu	zezwole nie na usunięcie drzew
5	Zakres przedmiotowy (opis)	2szt. świerków kłujących przy ul. Kołłątaja 6 w Kluczborku
6	Obszar, którego dokument dotyczy	1604024 - Kluczbork - miasto
7	Znak sprawy	ROŚ.613.44.2019
8	Dokument wytworzył	Magdalena Godzwon
9	Data dokumentu	2019-06-17
10	Dokument zatwierdził	
11	Data zatwierdzenia dokumentu	
12	Miejsce przechowywania (nazwa instytucji, nazwa komórki organizacyjnej, numer pokoju, numer telefonu kontaktowego)	Starostwo powiatowe w Kluczborku
13	Adres elektroniczny zawierający odnośnik do dokumentu	
14	Informacja, czy dokument jest ostateczny	Nie
15	Numery kart innych dokumentów w sprawie	19/2019
16	Data zamieszczenia danych o dokumencie w wykazie	2019-06-18
17	Zastrzeżenia dotyczące nieudostępniania informacji	
18	Uwagi	usunięcie 2 szt. drzew obumarłych z działki nr 5/25 k.m. 5 w Kluczborku przy ul. Kołłątaja 6, z terenu zieleni przy miejskim basenie krytym

Formularz N - karta informacyjna dla dokumentów od listopada 2010r

	Wszystkie dokumenty od listopada 2010r	
1	Numer karty / rok	34/2020
2	Rodzaj dokumentu	Wniosek o wydanie decyzji
3	Temat dokumentu	Ochrona zwierząt oraz roślin
4	Nazwa dokumentu	o wydanie zezwolenia na usunięcie drzew
5	Zakres przedmiotowy (opis)	14 drzew w Kluczborku
6	Obszar, którego dokument dotyczy	1604024 - Kluczbork - miasto
7	Znak sprawy	ROŚ.613.50.2020
8	Dokument wytworzył	Magdalena Godzwon
9	Data dokumentu	2020-05-15
10	Dokument zatwierdził	
11	Data zatwierdzenia dokumentu	
12	Miejsce przechowywania (nazwa instytucji, nazwa komórki organizacyjnej, numer pokoju, numer telefonu kontaktowego)	Starostwo powiatowe w Kluczborku, wydz. ROŚ
13	Adres elektroniczny zawierający odnośnik do dokumentu	
14	Informacja, czy dokument jest ostateczny	Nie
15	Numery kart innych dokumentów w sprawie	45/2020 , 41/2020
16	Data zamieszczenia danych o dokumencie w wykazie	2020-06-09
17	Zastrzeżenia dotyczące nieudostępniania informacji	
18	Uwagi	11 lip, 2 modrzewie, 1 jesion z boiska przy ul. Sportowej 1 w Kluczborku

Formularz N - karta informacyjna dla dokumentów od listopada 2010r

	Wszystkie dokumenty od listopada 2010r	
1	Numer karty / rok	45/2020
2	Rodzaj dokumentu	Decyzja
3	Temat dokumentu	Ochrona zwierząt oraz roślin
4	Nazwa dokumentu	zezwolecie na usunięcie drzew
5	Zakres przedmiotowy (opis)	14 drzew na stadionie KKS w Kluczborku
6	Obszar, którego dokument dotyczy	1604024 - Kluczbork - miasto
7	Znak sprawy	ROŚ.613.50.2020
8	Dokument wytworzył	Magdalena Godzwon
9	Data dokumentu	2020-06-02
10	Dokument zatwierdził	
11	Data zatwierdzenia dokumentu	
12	Miejsce przechowywania (nazwa instytucji, nazwa komórki organizacyjnej, numer pokoju, numer telefonu kontaktowego)	Starostwo powiatowe w Kluczborku, wydział ROŚ
13	Adres elektroniczny zawierający odnośnik do dokumentu	
14	Informacja, czy dokument jest ostateczny	Nie
15	Numery kart innych dokumentów w sprawie	34/2020 , 41/2020
16	Data zamieszczenia danych o dokumencie w wykazie	2020-06-09
17	Zastrzeżenia dotyczące nieudostępniania informacji	
18	Uwagi	usunięcie 14 drzew z gatunków i o obwodach pni na wys. 130 cm: - 11 szt. lipa drobnolistna - 252 cm, 123 cm, 172 cm, 218 cm, 161 cm, 152 cm, 142 cm, 211 cm, 141 cm, 111 cm, 85 cm, - 2 szt. modrzew europejski - 80 cm, 150 cm, - 1 szt. jesion wyniosły - 185 cm, rosnących na działce nr 10 k.m. 8 obręb Kluczbork, stanowiącej stadion KKS. Termin usunięcia drzew wymienionych w punkcie 1 - do 31 grudnia 2020r. Nie naliczać opłaty

Formularz N - karta informacyjna dla dokumentów od listopada 2010r

	Wszystkie dokumenty od listopada 2010r	
1	Numer karty / rok	97/2020
2	Rodzaj dokumentu	Wniosek o wydanie decyzji
3	Temat dokumentu	Ochrona zwierząt oraz roślin
4	Nazwa dokumentu	o wydanie zezwolenia na usunięcie drzew
5	Zakres przedmiotowy (opis)	4 drzewa w Kluczborku
6	Obszar, którego dokument dotyczy	1604024 - Kluczbork - miasto
7	Znak sprawy	ROŚ.613.82.2020
8	Dokument wytworzył	Magdalena Godzwon
9	Data dokumentu	2020-09-10
10	Dokument zatwierdził	
11	Data zatwierdzenia dokumentu	
12	Miejsce przechowywania (nazwa instytucji, nazwa komórki organizacyjnej, numer pokoju, numer telefonu kontaktowego)	Starostwo powiatowe w Kluczborku, wydział ROŚ
13	Adres elektroniczny zawierający odnośnik do dokumentu	
14	Informacja, czy dokument jest ostateczny	Nie
15	Numery kart innych dokumentów w sprawie	120/2020
16	Data zamieszczenia danych o dokumencie w wykazie	2020-09-28
17	Zastrzeżenia dotyczące nieudostępniania informacji	
18	Uwagi	Drzewa rosną na działkach: -100 k.m. 4 - ul. Tischnera - lipa drobnolistna -24 k.m. 6 - Al. Wodna - kasztanowiec biały -98/29 k.m. 3 - Al. Pokoju - klon pospolity, brzoza brodawkowata

Formularz N - karta informacyjna dla dokumentów od listopada 2010r

	Wszystkie dokumenty od listopada 2010r	
1	Numer karty / rok	93/2021
2	Rodzaj dokumentu	Wniosek o wydanie decyzji
3	Temat dokumentu	Ochrona zwierząt oraz roślin
4	Nazwa dokumentu	o zezwolenie na usunięcie drzew
5	Zakres przedmiotowy (opis)	11 drzew przy ul. Sportowej 7 w Kluczborku
6	Obszar, którego dokument dotyczy	1604024 - Kluczbork - miasto
7	Znak sprawy	ROŚ.613.85.2021
8	Dokument wytworzył	Magdalena Godzwon
9	Data dokumentu	2021-11-30
10	Dokument zatwierdził	
11	Data zatwierdzenia dokumentu	
12	Miejsce przechowywania (nazwa instytucji, nazwa komórki organizacyjnej, numer pokoju, numer telefonu kontaktowego)	Starostwo Powiatowe w Kluczborku, wydział ROŚ
13	Adres elektroniczny zawierający odnośnik do dokumentu	
14	Informacja, czy dokument jest ostateczny	Nie
15	Numery kart innych dokumentów w sprawie	
16	Data zamieszczenia danych o dokumencie w wykazie	2022-03-30
17	Zastrzeżenia dotyczące nieudostępniania informacji	
18	Uwagi	9 sosen i 2 dęby rosną na działce nr 71 k.m. 8 w Kluczborku stanowiącej parking.

Formularz N - karta informacyjna dla dokumentów od listopada 2010r

	Wszystkie dokumenty od listopada 2010r	
1	Numer karty / rok	26/2022
2	Rodzaj dokumentu	Decyzja
3	Temat dokumentu	Ochrona zwierząt oraz roślin
4	Nazwa dokumentu	zezwolecie na usunięcie drzew
5	Zakres przedmiotowy (opis)	5 drzew w Bąkowie
6	Obszar, którego dokument dotyczy	1604025 - Kluczbork - obszar wiejski
7	Znak sprawy	ROŚ.613.27.2022
8	Dokument wytworzył	Magdalena Godzwon
9	Data dokumentu	2022-05-24
10	Dokument zatwierdził	
11	Data zatwierdzenia dokumentu	
12	Miejsce przechowywania (nazwa instytucji, nazwa komórki organizacyjnej, numer pokoju, numer telefonu kontaktowego)	Starostwo powiatowe w Kluczborku, wydział ROŚ
13	Adres elektroniczny zawierający odnośnik do dokumentu	
14	Informacja, czy dokument jest ostateczny	Nie
15	Numery kart innych dokumentów w sprawie	
16	Data zamieszczenia danych o dokumencie w wykazie	2022-06-10
17	Zastrzeżenia dotyczące nieudostępniania informacji	
18	Uwagi	<p>usunięcie 5 szt. drzew z gatunków i o obwodach pni na wys. 130 cm:</p> <ul style="list-style-type: none"> - 3 szt. modrzew europejski: 143 cm, 125 cm, 123 cm, - 1 szt. wierzba biała: 160 cm, <p>rosnących na działce nr 209/51 k.m. 1 obręb Bąków, stanowiącej teren rekreacyjny w tym również zabudowany,</p> <ul style="list-style-type: none"> - 1 szt. dąb szypułkowy: 330 cm <p>rosnącego na działce nr 208/3 k.m. 1 obręb Bąków, stanowiącej grunty związane ze stawami.</p> <p>Ustalić termin usunięcia drzew do 31.12.2023 r. Nie naliczać opłaty za usunięcie drzew</p>

Formularz N - karta informacyjna dla dokumentów od listopada 2010r

	Wszystkie dokumenty od listopada 2010r	
1	Numer karty / rok	45/2024
2	Rodzaj dokumentu	Decyzja
3	Temat dokumentu	Ochrona zwierząt oraz roślin
4	Nazwa dokumentu	zezwoleńie na usunięcie drzew
5	Zakres przedmiotowy (opis)	2 dęby w Kluczborku za nasadzenia
6	Obszar, którego dokument dotyczy	1604024 - Kluczbork - miasto
7	Znak sprawy	ROŚ.613.10.2024
8	Dokument wytworzył	Magdalena Godzwon
9	Data dokumentu	2024-03-29
10	Dokument zatwierdził	
11	Data zatwierdzenia dokumentu	
12	Miejsce przechowywania (nazwa instytucji, nazwa komórki organizacyjnej, numer pokoju, numer telefonu kontaktowego)	Starostwo powiatowe w Kluczborku, wydział ROŚ
13	Adres elektroniczny zawierający odnośnik do dokumentu	
14	Informacja, czy dokument jest ostateczny	Nie
15	Numery kart innych dokumentów w sprawie	13/2024
16	Data zamieszczenia danych o dokumencie w wykazie	2024-04-05
17	Zastrzeżenia dotyczące nieudostępniania informacji	
18	Uwagi	<p>usunięcie 2 drzew z gatunku dąb szypułkowy o obwodach pni na wysokości 1,3 m: 232 cm, 161 cm rosnących na działce nr 67/2 k.m. 8 obręb Kluczbork stanowiącej teren rekreacyjny przylegający do obiektów skateparku przy ul. Sportowej 7 w Kluczborku.</p> <p>Ustalić termin usunięcia drzew do 31.12.2025 r.</p> <p>Nie naliczać opłaty za usunięcie drzew.</p> <p>Zobowiązać Ośrodek Sportu i Rekreacji do dokonania nasadzeń zastępczych na działce nr 67/2 k.m. 8 w Kluczborku, z której usunięto drzewa w liczbie 4 szt. drzewek z gatunków: lipa drobnolistna 2 szt. i dąb szypułkowy 2 szt. o obwodach pni na wysokości 100 cm: nie mniej niż 7 cm w terminie do 30.04.2026 r. O wykonaniu obowiązku należy powiadomić Starostę do 31.05.2026 r.</p>

DANE JEDNOSTKI ORGANIZACYJNEJ

Nazwa jednostki: Gminna Spółdzielnia Samopomoc Chłopska w Wołczynie

Adres: Fabryczna 10, 46-250 Wołczyn

NIP : 751-000-46-38

Regon: 000370464

TEL. : (077) 418 82 89

OKRES: 2011-08-31 - 2013-09-03

Formularz N - karta informacyjna dla dokumentów od listopada 2010r

	Wszystkie dokumenty od listopada 2010r	
1	Numer karty / rok	178/2011
2	Rodzaj dokumentu	Inny dokument
3	Temat dokumentu	Inne
4	Nazwa dokumentu	Informacja o przewidywanych ilościach wytworzonych odpadów oraz o sposobie ich gospodarowania w Gminnej Spółdzielni "SCH" w Wołczynie.
5	Zakres przedmiotowy (opis)	Wytwarzanie odpadów niebezpiecznych i innych niż niebezpieczne.
6	Obszar, którego dokument dotyczy	1604023 - Kluczbork
7	Znak sprawy	ROŚ.6232.38.2011.EU
8	Dokument wytworzył	Emilia Uryga
9	Data dokumentu	2011-08-31
10	Dokument zatwierdził	
11	Data zatwierdzenia dokumentu	
12	Miejsce przechowywania (nazwa instytucji, nazwa komórki organizacyjnej, numer pokoju, numer telefonu kontaktowego)	Starostwo Powiatowe w Kluczborku, Wydział Rolnictwa, Ochrony Środowiska i Leśnictwa, ul. Katowicka 1, 46-200 Kluczbork, pok. 307-308, tel. 77 418 52 18 wew. 170-171.
13	Adres elektroniczny zawierający odnośnik do dokumentu	
14	Informacja, czy dokument jest ostateczny	Nie
15	Numery kart innych dokumentów w sprawie	
16	Data zamieszczenia danych o dokumencie w wykazie	2011-09-28
17	Zastrzeżenia dotyczące nieudostępniania informacji	
18	Uwagi	Utrata ważności z dniem 23 stycznia 2013 r. , zgodnie z art. 231 ust. 2 ustawy z dnia 14 grudnia 2012 r. o odpadach (Dz.U. z 2013 r., poz. 21).

Rodzaje odpadów przewidzianych do wytwarzania w Mg/rok.

ODPADY NIEBEZPIECZNE

BIUROWIEC Gminnej Spółdzielni "SCH" 46-250 Wołczyn, ul. Fabryczna 10:

L.p. nr kodu rodzaj ilość w Mg/rok
1) 16 02 13 - zużyte urządzenia zawierające niebezpieczne elementy inne niż wymienione w 16 02 09 do 16 02 12 (komputery, drukarki, monitory, świetlówki) - 0,030

Obiekty Sp-ni

- sklepy
- hurtownia
- piekarnia

(Hurtownia Spożywcza 46-250 Wołczyn, ul. Fabryczna 10; Piekarnia 46-250 Wołczyn Gierałcice ul. Opolska 3b, Skł. Nr 30, ul. Dworcowa, 46-250 Wołczyn; Skł. Nr 22 ul. Kluczborska Nr 45, 46-250 Wołczyn; Skł. Nr 9 ul. Dworcowa Nr 30, 46-250 Wołczyn; Skł. Nr 23 , ul. Rynek 16, 46-250 Wołczyn; Skł. Nr 17 i 18 ul. Rynek 15, 46-250 Wołczyn; Skł. Nr 35 Krzywiczyny, ul. Wołczyńska 27A, 46-250 Wołczyn; Skł. Nr 38 Komorzno, ul. Główna 22, 46-250 Wołczyn; Skł. Nr 40 Szymonków ul. Główna 2, 46-250 Wołczyn; Skł. Nr 44 Skątaği ul. Wołczyńska 24, 46-250 Wołczyn; Skł. Nr 13 w m. Wierzchy Nr 51, 46-250 Wołczyn; Skł. Nr 45, 46-250 Wierzbica Górna)

L.p. nr kodu rodzaj ilość w Mg/rok
1) 16 02 13 - zużyte urządzenia zawierające niebezpieczne elementy inne niż wymienione w 16 02 12 (świetlówki) - 0,020

MASARNIA w Wierzbicy Górnej

L.p. nr kodu rodzaj ilość w Mg/rok
1) 15 01 10 - opakowania zawierające pozostałości substancji niebezpiecznych (robienia z preparatu roztworów do mycia i dezynfekcji pomieszczeń i urządzeń masarskich)
2) 15 02 02 - sorbenty, materiały, tkaniny do wycierania, ścierki itp. ubrania ochronne zanieczyszczone w przypadku rozlania preparatu przy robieniu roztworu - 0,010
3) 16 02 13 - zużyte urządzenia zawierające niebezpieczne elementy i inne niż wymienione w 16 02 09 do 16 02 12 (świetlówki) - 0,010

ODPADY INNE NIŻ NIEBEZPIECZNE

BIUROWIEC Gminnej Spółdzielni "SCH" 46-250 Wołczyn, ul. Fabryczna 10:

L.p. nr kodu rodzaj ilość w Mg/rok
1) 10 01 01 - żużel i popioły paleniskowe z kotłowni - 6,0
2) 15 01 02 - opakowania z tworzyw sztucznych (puste pojemniki po środkach myjących, dezynfekujących)

- 3) 16 02 16 - elementy usunięte z zużytych urządzeń (odpady urządzeń elektrycznych, elektronicznych, wkłady do drukarek, tonery) - 0,06
- 4) 16 0604 - baterie alkaliczne - 0,01
- 5) 16 02 14 - zużyte urządzenia inne niż wymienione w 16 02 09 do 16 02 13 (telefony, czajniki elektryczne, fax, drukarki itp.) - 0,03

HURTOWNIA Spożywcza 46-250 Wołczyn, ul. Fabryczna 10:

- L.p. nr kodu rodzaj ilość w Mg/rok
- 1) 15 01 03 - opakowania z drewna (palety) - 0,10
 - 2) 15 01 02 - opakowania z tworzyw sztucznych (puste pojemniki po środkach myjących dezynfekujących. Uszkodzone butelki po napojach PET - 0,15, Folia PEHD - 0,15
 - 3) 15 01 07 - opakowania ze szkła (uszkodzone opakowania z art. spożywczych, napojów) - 0,05
 - 4) 15 01 01 - opakowania z papieru i tektury - 0,40

PIEKARNIA 46-250 Wołczyn, ul. Opolska 3b

- L.p. nr kodu rodzaj ilość w Mg/rok
- 1) 10 01 01 - żużel i popioły paleniskowe z kotłowni - 10,0
 - 2) 15 01 01 - opakowania z papieru i tektury (worki papierowe po mące, soli i cukrze) - 0,50
 - 3) 15 01 02 - opakowania z tworzyw sztucznych (puste pojemniki po środkach myjących, dezynfekujących, oleju spożywczym) - 0,03
 - 4) 02 06 80 - nieprzydatne do wykorzystania tłuszcze spożywcze (przerobiony olej z wypieku pączków) - 0,02

MASARNIA 46-250 Wierzbica Górna (zakres działalności ubój trzody, produkcja wędliniarska)

- L.p. nr kodu rodzaj ilość w Mg/rok
- 1) 02 02 81 - odpadowa tkanka zwierzęca - 18,00
 - 2) 10 01 01 - żużel i popioły paleniskowe z kotłowni - 9,0
 - 3) 15 01 09 - opakowania z tekstyliów (worki jutowe po przyprawach) - 0,04
 - 4) 15 01 02 - opakowania z tworzyw sztucznych (puste pojemniki po środkach czystości) - 0,03

Placówki handlowe (spożywcze, spożywczo-przemysłowe, przemysłowe)

- L.p. nr kodu rodzaj ilość w Mg/rok
- 1) 10 01 01 żużel i popioły paleniskowe z kotłowni - 2,0

SKLEP Nr 30 ul. Dworcowa Nr 13 46-250 Wołczyn; Skl. Nr 22 ul. Kluczborska Nr 45 46-

250 Wołczyn; Skl. Nr 9 ul. Dworcowa Nr 30, 46-250 Wołczyn; Skl. Nr 23, ul. Rynek 16, 46-250 Wołczyn

L.p. nr kodu rodzaj ilość w Mg/rok
1) 15 01 01 - opakowania z papieru i tektury - kartony, papier - 2,10

SKLEP Nr 17 i 18 ul. Rynek 15, 46-250 Wołczyn; Skl. Nr 35 Krzywiczyny, ul. Wołczyńska 27A, 46-250 Wołczyn

L.p. nr kodu rodzaj ilość w Mg/rok
1) 15 01 07 - opakowania ze szkła

SKLEP Nr 38 Komorzno, ul. Główna 22, 46-250 Wołczyn; Skl. Nr 40 Szymonków, ul. Główna 2 46-250 Wołczyn; Skl. Nr 44 Skałagi ul. Wołczyńska 24, 46-250 Wołczyn, Skl. Nr 13 Wierzchy Nr 51, 46-250 Wołczyn, Skl. Nr 45 Wierzbica Górna, 46-250 Wołczyn

L.p. nr kodu rodzaj ilość w Mg/rok
1) 16 03 80 - produkty spożywcze przeterminowane lub nieprzydatne do spożycia - 0,10

OBIEKTY Sp - ni w/w w odniesieniu do których prowadzone są remonty

L.p. nr kodu rodzaj ilość w Mg/rok
1) 17 09 04 - zmieszane odpady z budowy, remontów i demontażu - 7,0
2) 17 03 80 - odpadowa papa - 1,3
3) 17 01 02 - gruz ceglany - 3,0

Formularz N - karta informacyjna dla dokumentów od listopada 2010r

	Wszystkie dokumenty od listopada 2010r	
1	Numer karty / rok	158/2012
2	Rodzaj dokumentu	Wniosek o wydanie decyzji
3	Temat dokumentu	Inne
4	Nazwa dokumentu	Wniosek o wydanie pozwolenia na wprowadzanie gazów i pyłów do powietrza dla instalacji zlokalizowanych w Wierzbicy Górnej.
5	Zakres przedmiotowy (opis)	Wprowadzanie gazów i pyłów do powietrza.
6	Obszar, którego dokument dotyczy	1604045 - Wołczyn - obszar wiejski
7	Znak sprawy	ROŚ.6224.2.2012
8	Dokument wytworzył	Emilia Uryga
9	Data dokumentu	2012-05-17
10	Dokument zatwierdził	
11	Data zatwierdzenia dokumentu	
12	Miejsce przechowywania (nazwa instytucji, nazwa komórki organizacyjnej, numer pokoju, numer telefonu kontaktowego)	Starostwo Powiatowe w Kluczborku , Wydział Rolnictwa, Ochrony Środowiska i Leśnictwa, nr pok. 307 i 308, nr tel. (77) 418 52 18 wew. 170-171.
13	Adres elektroniczny zawierający odnośnik do dokumentu	
14	Informacja, czy dokument jest ostateczny	Nie
15	Numery kart innych dokumentów w sprawie	159/2012
16	Data zamieszczenia danych o dokumencie w wykazie	2012-11-05
17	Zastrzeżenia dotyczące nieudostępniania informacji	
18	Uwagi	

Formularz N - karta informacyjna dla dokumentów od listopada 2010r

	Wszystkie dokumenty od listopada 2010r	
1	Numer karty / rok	159/2012
2	Rodzaj dokumentu	Decyzja
3	Temat dokumentu	Inne
4	Nazwa dokumentu	Decyzja pozwalająca Gminnej Spółdzielni "Samopomoc Chłopska", ul. Fabryczna 10, 46-250 Wołczyn, na wprowadzanie gazów i pyłów do powietrza dla instalacji zlokalizowanych w Wierzbicy Górnej.
5	Zakres przedmiotowy (opis)	Wprowadzanie gazów i pyłów do powietrza.
6	Obszar, którego dokument dotyczy	1604045 - Wołczyn - obszar wiejski
7	Znak sprawy	ROŚ.6224.2.2012
8	Dokument wytworzył	Emilia Uryga
9	Data dokumentu	2012-05-31
10	Dokument zatwierdził	
11	Data zatwierdzenia dokumentu	
12	Miejsce przechowywania (nazwa instytucji, nazwa komórki organizacyjnej, numer pokoju, numer telefonu kontaktowego)	Starostwo Powiatowe w Kluczborku , Wydział Rolnictwa, Ochrony Środowiska i Leśnictwa, nr pok. 307 i 308, nr tel. (77) 418 52 18 wew. 170-171.
13	Adres elektroniczny zawierający odnośnik do dokumentu	
14	Informacja, czy dokument jest ostateczny	Nie
15	Numery kart innych dokumentów w sprawie	158/2012
16	Data zamieszczenia danych o dokumencie w wykazie	2012-11-05
17	Zastrzeżenia dotyczące nieudostępniania informacji	
18	Uwagi	<p>Wielkość dopuszczalnej emisji:</p> <p>Wędzenie - komora wędzarnicza Atmos "duża", elektryczna, jednorazowy wkład - 400 kg wędlin, emitor E1</p> <p>Rodzaj zanieczyszczenia, wielkość emisji dopuszczalnej w kg/h Pył0,0120 Tlenek węgla*--- Formalde-hyd*--- Węglowo-dory aromaty-czne*---</p> <p>Wędzenie - komora wędzarnicza Atmos "mała", elektryczna, jednorazowy wkład - 200 kg wędlin, emitor E2</p>

Rodzaj zanieczyszczenia, wielkość emisji
dopuszczalnej w kg/h

Pył_{0,0060}
Tlenek węgla*---
Formalde-hyd*---
Węglowo-dory aromaty-czne*---

Wędzenie - komora wędzarnicza tradycyjna,
jednowózkowa, opalana drewnem, jednorazowy
wkład - 60 kg wędlin, emitor E3

Rodzaj zanieczyszczenia, wielkość emisji
dopuszczalnej w kg/h

Pył_{0,0672}
Dwutlenek azotu_{0,0224}
Tlenek węgla*---

Wędzenie - komora wędzarnicza tradycyjna,
jednowózkowa, opalana drewnem, jednorazowy
wkład - 60 kg wędlin, emitor E4

Rodzaj zanieczyszczenia, wielkość emisji
dopuszczalnej w kg/h

Pył_{0,0672}
Dwutlenek azotu_{0,0224}
Tlenek węgla*---

Wędzenie - komora wędzarnicza tradycyjna,
jednowózkowa, opalana drewnem, jednorazowy
wkład - 60 kg wędlin, emitor E5

Rodzaj zanieczyszczenia, wielkość emisji
dopuszczalnej w kg/h

Pył_{0,0672}
Dwutlenek azotu_{0,0224}
Tlenek węgla*---

* oznaczono zanieczyszczenia, których emisja
powoduje wielkość stężeń w powietrzu
atmosferycznym mniejszą od 10% wartości
odniesienia

Zanieczyszczenie Emisja roczna w Mg/rok

Pył_{0,1114}
Dwutlenek azotu_{0,0348}

Formularz N - karta informacyjna dla dokumentów od listopada 2010r

	Wszystkie dokumenty od listopada 2010r	
1	Numer karty / rok	152/2013
2	Rodzaj dokumentu	Wniosek o wydanie decyzji
3	Temat dokumentu	Ochrona wód
4	Nazwa dokumentu	o pozwolenie wodnoprawne
5	Zakres przedmiotowy (opis)	na szczególne korzystanie z wód
6	Obszar, którego dokument dotyczy	1604045 - Wołczyn - obszar wiejski
7	Znak sprawy	ROŚ.6341.25.2013
8	Dokument wytworzył	Magdalena Godzwon
9	Data dokumentu	2013-07-30
10	Dokument zatwierdził	
11	Data zatwierdzenia dokumentu	
12	Miejsce przechowywania (nazwa instytucji, nazwa komórki organizacyjnej, numer pokoju, numer telefonu kontaktowego)	Starostwo Powiatowe w Kluczborku , Wydział Rolnictwa, Ochrony Środowiska i Leśnictwa, nr pok. 307 i 308, nr tel. (77) 418 52 18 wew. 170-171.
13	Adres elektroniczny zawierający odnośnik do dokumentu	
14	Informacja, czy dokument jest ostateczny	Nie
15	Numery kart innych dokumentów w sprawie	153/2013
16	Data zamieszczenia danych o dokumencie w wykazie	2014-04-16
17	Zastrzeżenia dotyczące nieudostępniania informacji	
18	Uwagi	<p>na szczególne korzystanie z wód w zakresie odprowadzania wód opadowych i roztopowych z powierzchni utwardzonej - częściowo potencjalnie zanieczyszczonej (układy komunikacyjne - drogi i place łącznie: 0,2481 ha i dachy: 0,1513 ha) oraz powierzchni zielonych (0,0806 ha) działki nr 169/4 k.m. 6 obręb Wierzbica Górna, gm. Wołczyn, są odprowadzane istniejącym systemem kanalizacyjnym i wylotem o średnicy 300 mm w ilości:</p> <p>Qmiarodajny = 43,57 l/s Qmax h = 39,21 m3/h Qśr dob. = 5,5 m3/dobę Q roczny = 2010,9 m3/rok</p>

Formularz N - karta informacyjna dla dokumentów od listopada 2010r

	Wszystkie dokumenty od listopada 2010r	
1	Numer karty / rok	153/2013
2	Rodzaj dokumentu	Decyzja
3	Temat dokumentu	Inne
4	Nazwa dokumentu	Pozwolenie wodnoprawne
5	Zakres przedmiotowy (opis)	na szczególne korzystanie z wód odprowadzanie wód do ziemi
6	Obszar, którego dokument dotyczy	1604045 - Wołczyn - obszar wiejski
7	Znak sprawy	ROŚ.6341.25.2013
8	Dokument wytworzył	Magdalena Godzwon
9	Data dokumentu	2013-09-03
10	Dokument zatwierdził	
11	Data zatwierdzenia dokumentu	
12	Miejsce przechowywania (nazwa instytucji, nazwa komórki organizacyjnej, numer pokoju, numer telefonu kontaktowego)	Starostwo Powiatowe w Kluczborku , Wydział Rolnictwa, Ochrony Środowiska i Leśnictwa, nr pok. 307 i 308, nr tel. (77) 418 52 18 wew. 170-171.
13	Adres elektroniczny zawierający odnośnik do dokumentu	
14	Informacja, czy dokument jest ostateczny	Tak
15	Numery kart innych dokumentów w sprawie	152/2013
16	Data zamieszczenia danych o dokumencie w wykazie	2014-04-16
17	Zastrzeżenia dotyczące nieudostępniania informacji	
18	Uwagi	<p>na szczególne korzystanie z wód w zakresie odprowadzania wód opadowych i roztopowych z powierzchni utwardzonej - częściowo potencjalnie zanieczyszczonej (układy komunikacyjne - drogi i place łącznie: 0,2481 ha i dachy: 0,1513 ha) oraz powierzchni zielonych (0,0806 ha) działki nr 169/4 k.m. 6 obręb Wierzbica Górna, gm. Wołczyn, są odprowadzane istniejącym systemem kanalizacyjnym i wylotem o średnicy 300 mm w ilości:</p> <p>Qmiarodajny = 43,57 l/s Qmax h = 39,21 m³/h Qsr dob. = 5,5 m³/dobę Q roczny = 2010,9 m³/rok</p> <p>Wylot zlokalizowany jest w prawostronnej skarpie rowu R 19 w km 0+496, stanowiącej działkę nr 170 k.m. 6 obręb Wierzbica Górna,</p>

gm. Wołczyn;
średnica istniejącego wylotu - 300 mm
rzędna dna wylotu 168,89 m npm
rzędna dna rowu w miejscu wylotu 168,60 m
npm
Współrzędne geograficzne wylotu: N:
51002'05,23" ; E: 17058'51,17"

DANE JEDNOSTKI ORGANIZACYJNEJ

Nazwa jednostki: Rolnicza Spółdzielnia Produkcyjna

Adres: Ks.Rigola 42, 46-213 Łowkowice

NIP : 751-000-23-32

Regon: 000476375

TEL. :

OKRES: -

DANE JEDNOSTKI ORGANIZACYJNEJ

Nazwa jednostki: Bank Spółdzielczy w Wołczynie

Adres: Opolska 5, 46-250 Wołczyn

NIP : 7510004791

Regon: 000504396

TEL. : (077) 4188217

OKRES: -

DANE JEDNOSTKI ORGANIZACYJNEJ

Nazwa jednostki: Urząd Gminy Lasowice Wielkie 99 A - Gmina Lasowice Wielkie

Adres: , 46-282 Lasowice Wielkie

NIP :

Regon: 000538432

TEL. : (077) 414 82 23

OKRES: 2013-04-22 - 2024-06-19

Formularz N - karta informacyjna dla dokumentów od listopada 2010r

	Wszystkie dokumenty od listopada 2010r	
1	Numer karty / rok	59/2013
2	Rodzaj dokumentu	Wniosek o wydanie decyzji
3	Temat dokumentu	Ochrona zwierząt oraz roślin
4	Nazwa dokumentu	o zezwolenie na usunięcie drzewa
5	Zakres przedmiotowy (opis)	lipa drobnolistna przy drodze gminnej w Jasieniu
6	Obszar, którego dokument dotyczy	1604032 - Lasowice Wielkie
7	Znak sprawy	ROŚ.613.36.2013
8	Dokument wytworzył	Magdalena Godzwon
9	Data dokumentu	2013-04-22
10	Dokument zatwierdził	
11	Data zatwierdzenia dokumentu	
12	Miejsce przechowywania (nazwa instytucji, nazwa komórki organizacyjnej, numer pokoju, numer telefonu kontaktowego)	Starostwo powiatowe w Kluczborku ul. Katowicka 1, 46-200 Kluczbork, Wydział Rolnictwa Ochrony Środowiska i Leśnictwa, pok. 307-308, tel. 77 418 52 18
13	Adres elektroniczny zawierający odnośnik do dokumentu	
14	Informacja, czy dokument jest ostateczny	Nie
15	Numery kart innych dokumentów w sprawie	66/2013
16	Data zamieszczenia danych o dokumencie w wykazie	2013-05-28
17	Zastrzeżenia dotyczące nieudostępniania informacji	
18	Uwagi	usunięcie 1 szt. drzewa: lipa drobnolistna - o obwodzie pnia na wysokości 130 cm: 250 cm; rosnącego na działce nr 269/55 ark. m. 1 obręb Jasienie, gm. Lasowice Wielkie na gruncie stanowiącym własność wnioskodawcy - Gminy Lasowice Wielkie

Formularz N - karta informacyjna dla dokumentów od listopada 2010r

	Wszystkie dokumenty od listopada 2010r	
1	Numer karty / rok	66/2013
2	Rodzaj dokumentu	Decyzja
3	Temat dokumentu	Ochrona zwierząt oraz roślin
4	Nazwa dokumentu	zezwoleńie na usunięciu drzewa
5	Zakres przedmiotowy (opis)	lipa drobnolistna przy drodze gminnej w Jasieniu
6	Obszar, którego dokument dotyczy	1604032 - Lasowice Wielkie
7	Znak sprawy	ROŚ.613.36.2013
8	Dokument wytworzył	Magdalena Godzwon
9	Data dokumentu	2013-05-15
10	Dokument zatwierdził	
11	Data zatwierdzenia dokumentu	
12	Miejsce przechowywania (nazwa instytucji, nazwa komórki organizacyjnej, numer pokoju, numer telefonu kontaktowego)	Starostwo powiatowe w Kluczborku ul. Katowicka 1, 46-200 Kluczbork, Wydział Rolnictwa Ochrony Środowiska i Leśnictwa, pok. 307-308, tel. 77 418 52 18
13	Adres elektroniczny zawierający odnośnik do dokumentu	
14	Informacja, czy dokument jest ostateczny	Tak
15	Numery kart innych dokumentów w sprawie	59/2013
16	Data zamieszczenia danych o dokumencie w wykazie	2013-06-11
17	Zastrzeżenia dotyczące nieudostępniania informacji	
18	Uwagi	decyzja odmawiająca wydania zezwolenia na usunięcie 1 szt. drzewa: lipa drobnolistna - o obwodzie pnia na wysokość 130 cm: 250 cm; rosnącego na działce nr 269/55 ark. m. 1 obręb Jasienie, gm. Lasowice Wielkie na gruncie stanowiącym własność wnioskodawcy - Gminy Lasowice Wielkie

Formularz N - karta informacyjna dla dokumentów od listopada 2010r

	Wszystkie dokumenty od listopada 2010r	
1	Numer karty / rok	38/2018
2	Rodzaj dokumentu	Wniosek o wydanie decyzji
3	Temat dokumentu	Ochrona zwierząt oraz roślin
4	Nazwa dokumentu	o wydanie zezwolenia na wycięcie drzew
5	Zakres przedmiotowy (opis)	46 topól kanadyjskich przy boisku w Lasowicach Wielkich
6	Obszar, którego dokument dotyczy	1604032 - Lasowice Wielkie
7	Znak sprawy	ROŚ.613.37.2018
8	Dokument wytworzył	Magdalena Godzwon
9	Data dokumentu	2018-03-13
10	Dokument zatwierdził	
11	Data zatwierdzenia dokumentu	2018-04-16
12	Miejsce przechowywania (nazwa instytucji, nazwa komórki organizacyjnej, numer pokoju, numer telefonu kontaktowego)	Starostwo powiatowe w Kluczborku, ul. Katowicka 1, 46-200 Kluczbork, pok. 307-308, tel. 774110171
13	Adres elektroniczny zawierający odnośnik do dokumentu	
14	Informacja, czy dokument jest ostateczny	Nie
15	Numery kart innych dokumentów w sprawie	40/2018
16	Data zamieszczenia danych o dokumencie w wykazie	2018-05-28
17	Zastrzeżenia dotyczące nieudostępniania informacji	
18	Uwagi	

Formularz N - karta informacyjna dla dokumentów od listopada 2010r

	Wszystkie dokumenty od listopada 2010r	
1	Numer karty / rok	39/2018
2	Rodzaj dokumentu	Wniosek o wydanie decyzji
3	Temat dokumentu	Ochrona zwierząt oraz roślin
4	Nazwa dokumentu	o wydanie zezwolenia na wycięcie drzew w Gronowicach
5	Zakres przedmiotowy (opis)	3 topole kanadyjskie i klon jawor z drogi wewnętrznej niepublicznej
6	Obszar, którego dokument dotyczy	1604032 - Lasowice Wielkie
7	Znak sprawy	ROŚ.613.42.2018
8	Dokument wytworzył	Magdalena Godzwon
9	Data dokumentu	2018-04-24
10	Dokument zatwierdził	
11	Data zatwierdzenia dokumentu	2018-04-24
12	Miejsce przechowywania (nazwa instytucji, nazwa komórki organizacyjnej, numer pokoju, numer telefonu kontaktowego)	Starostwo powiatowe w Kluczborku, ul. Katowicka 1, 46-200 Kluczbork, pok. 307-308, tel. 774110171
13	Adres elektroniczny zawierający odnośnik do dokumentu	
14	Informacja, czy dokument jest ostateczny	Nie
15	Numery kart innych dokumentów w sprawie	41/2018
16	Data zamieszczenia danych o dokumencie w wykazie	2018-05-28
17	Zastrzeżenia dotyczące nieudostępniania informacji	
18	Uwagi	

Formularz N - karta informacyjna dla dokumentów od listopada 2010r

	Wszystkie dokumenty od listopada 2010r	
1	Numer karty / rok	40/2018
2	Rodzaj dokumentu	Decyzja
3	Temat dokumentu	Ochrona zwierząt oraz roślin
4	Nazwa dokumentu	Zezwolenie na usunięcie drzew z Lasowic Wielkich
5	Zakres przedmiotowy (opis)	46 szt. topól kanadyjskich z terenu rekreacyjnego przy boisku
6	Obszar, którego dokument dotyczy	1604032 - Lasowice Wielkie
7	Znak sprawy	ROŚ.613.37.2018
8	Dokument wytworzył	Magdalena Godzwon
9	Data dokumentu	2018-05-15
10	Dokument zatwierdził	Urszula Pękala-Duda
11	Data zatwierdzenia dokumentu	2018-05-15
12	Miejsce przechowywania (nazwa instytucji, nazwa komórki organizacyjnej, numer pokoju, numer telefonu kontaktowego)	Starostwo powiatowe w Kluczborku ul. Katowicka 1, 46-200 Kluczbork, pok. 307-308, tel. 774110171
13	Adres elektroniczny zawierający odnośnik do dokumentu	
14	Informacja, czy dokument jest ostateczny	Nie
15	Numery kart innych dokumentów w sprawie	38/2018
16	Data zamieszczenia danych o dokumencie w wykazie	2018-05-28
17	Zastrzeżenia dotyczące nieudostępniania informacji	
18	Uwagi	bez opłat z uwagi na zły stan fitosanitarny, zamieranie bez pozytywnych rokowań i uporządkowanie terenu zieleni

Formularz N - karta informacyjna dla dokumentów od listopada 2010r

	Wszystkie dokumenty od listopada 2010r	
1	Numer karty / rok	41/2018
2	Rodzaj dokumentu	Decyzja
3	Temat dokumentu	Ochrona zwierząt oraz roślin
4	Nazwa dokumentu	Zezwolenie na usunięcie 4 drzew w Gronowicach
5	Zakres przedmiotowy (opis)	3 topolei 1 klon obumierające i przechylone przy drodze dojazdowej do posesji prywatnych
6	Obszar, którego dokument dotyczy	1604032 - Lasowice Wielkie
7	Znak sprawy	ROŚ.613.42.2018
8	Dokument wytworzył	Magdalena Godzwon
9	Data dokumentu	2018-05-16
10	Dokument zatwierdził	Urszula Pękala-Duda
11	Data zatwierdzenia dokumentu	2018-05-16
12	Miejsce przechowywania (nazwa instytucji, nazwa komórki organizacyjnej, numer pokoju, numer telefonu kontaktowego)	Starostwo powiatowe w Kluczborku, ul. Katowicka 1, 46-200 Kluczbork, tel. 774110171
13	Adres elektroniczny zawierający odnośnik do dokumentu	
14	Informacja, czy dokument jest ostateczny	Nie
15	Numery kart innych dokumentów w sprawie	39/2018
16	Data zamieszczenia danych o dokumencie w wykazie	2018-05-28
17	Zastrzeżenia dotyczące nieudostępniania informacji	
18	Uwagi	bez opłat ze względu na obumieranie, bez pozytywnych rokowań

Formularz N - karta informacyjna dla dokumentów od listopada 2010r

	Wszystkie dokumenty od listopada 2010r	
1	Numer karty / rok	21/2018
2	Rodzaj dokumentu	Wniosek o wydanie decyzji
3	Temat dokumentu	Ochrona zwierząt oraz roślin
4	Nazwa dokumentu	o zezwolenie na usunięcie drzew w Gronowicach
5	Zakres przedmiotowy (opis)	2 szt. topól kanadyjskich przy drodze publicznej
6	Obszar, którego dokument dotyczy	1604032 - Lasowice Wielkie
7	Znak sprawy	ROŚ.613.51.2018
8	Dokument wytworzył	Magdalena Godzwon
9	Data dokumentu	2018-05-14
10	Dokument zatwierdził	
11	Data zatwierdzenia dokumentu	2018-05-17
12	Miejsce przechowywania (nazwa instytucji, nazwa komórki organizacyjnej, numer pokoju, numer telefonu kontaktowego)	Starostwo powiatowe w Kluczborku, ul. Katowicka 1, 46-200 Kluczbork
13	Adres elektroniczny zawierający odnośnik do dokumentu	
14	Informacja, czy dokument jest ostateczny	Nie
15	Numery kart innych dokumentów w sprawie	68/2018
16	Data zamieszczenia danych o dokumencie w wykazie	2018-05-28
17	Zastrzeżenia dotyczące nieudostępniania informacji	
18	Uwagi	topole są w złym stanie fitosanitarnym

Formularz N - karta informacyjna dla dokumentów od listopada 2010r

	Wszystkie dokumenty od listopada 2010r	
1	Numer karty / rok	47/2018
2	Rodzaj dokumentu	Wniosek o wydanie decyzji
3	Temat dokumentu	Ochrona zwierząt oraz roślin
4	Nazwa dokumentu	o zezwolenie na usunięcie drzew z Gronowic
5	Zakres przedmiotowy (opis)	4 szt. świerków pospolitych z terenu zieleni przy OSP
6	Obszar, którego dokument dotyczy	1604032 - Lasowice Wielkie
7	Znak sprawy	ROŚ.613.55.2018
8	Dokument wytworzył	Magdalena Godzwon
9	Data dokumentu	2018-06-04
10	Dokument zatwierdził	
11	Data zatwierdzenia dokumentu	2018-06-05
12	Miejsce przechowywania (nazwa instytucji, nazwa komórki organizacyjnej, numer pokoju, numer telefonu kontaktowego)	Starostwo powiatowe w Kluczborku, ul. Katowicka 1, 46-200 Kluczbork, pok. 307-308
13	Adres elektroniczny zawierający odnośnik do dokumentu	
14	Informacja, czy dokument jest ostateczny	Nie
15	Numery kart innych dokumentów w sprawie	70/2018
16	Data zamieszczenia danych o dokumencie w wykazie	2018-07-10
17	Zastrzeżenia dotyczące nieudostępniania informacji	
18	Uwagi	Drzewa są martwe lub zamierające

Formularz N - karta informacyjna dla dokumentów od listopada 2010r

	Wszystkie dokumenty od listopada 2010r	
1	Numer karty / rok	48/2018
2	Rodzaj dokumentu	Wniosek o wydanie decyzji
3	Temat dokumentu	Ochrona zwierząt oraz roślin
4	Nazwa dokumentu	o zezwolenie na usunięcie drzew w Gronowicach
5	Zakres przedmiotowy (opis)	2 szt. lip drobnolistnych (jedna trójpniowa)
6	Obszar, którego dokument dotyczy	1604032 - Lasowice Wielkie
7	Znak sprawy	ROŚ.613.56.2018
8	Dokument wytworzył	Magdalena Godzwon
9	Data dokumentu	2018-06-04
10	Dokument zatwierdził	
11	Data zatwierdzenia dokumentu	2018-06-05
12	Miejsce przechowywania (nazwa instytucji, nazwa komórki organizacyjnej, numer pokoju, numer telefonu kontaktowego)	Starostwo powiatowe w Kluczborku ul. Katowicka 1, pok. 307-308
13	Adres elektroniczny zawierający odnośnik do dokumentu	
14	Informacja, czy dokument jest ostateczny	Nie
15	Numery kart innych dokumentów w sprawie	69/2018
16	Data zamieszczenia danych o dokumencie w wykazie	2018-07-10
17	Zastrzeżenia dotyczące nieudostępniania informacji	
18	Uwagi	zły stan fitosanitarny nie rokują szans na przeżycie

Formularz N - karta informacyjna dla dokumentów od listopada 2010r

	Wszystkie dokumenty od listopada 2010r	
1	Numer karty / rok	68/2018
2	Rodzaj dokumentu	Decyzja
3	Temat dokumentu	Ochrona zwierząt oraz roślin
4	Nazwa dokumentu	Zezwolenie na usunięcie drzew w Gronowicach
5	Zakres przedmiotowy (opis)	2 szt. topól z drogi publicznej nr 101405 O
6	Obszar, którego dokument dotyczy	1604032 - Lasowice Wielkie
7	Znak sprawy	ROŚ.613.51.2018
8	Dokument wytworzył	Magdalena Godzwon
9	Data dokumentu	2018-06-20
10	Dokument zatwierdził	Mieczysław Czaplński
11	Data zatwierdzenia dokumentu	2018-06-20
12	Miejsce przechowywania (nazwa instytucji, nazwa komórki organizacyjnej, numer pokoju, numer telefonu kontaktowego)	Starostwo powiatowe w Kluczborku, ul. Katowicka 1, 46-200 Kluczbork, pok. 307-308
13	Adres elektroniczny zawierający odnośnik do dokumentu	
14	Informacja, czy dokument jest ostateczny	Nie
15	Numery kart innych dokumentów w sprawie	21/2018
16	Data zamieszczenia danych o dokumencie w wykazie	2018-07-10
17	Zastrzeżenia dotyczące nieudostępniania informacji	
18	Uwagi	ze względu na zagrożenie funkcjonowania urzędzeń przesyłowych

Formularz N - karta informacyjna dla dokumentów od listopada 2010r

	Wszystkie dokumenty od listopada 2010r	
1	Numer karty / rok	69/2018
2	Rodzaj dokumentu	Decyzja
3	Temat dokumentu	Ochrona zwierząt oraz roślin
4	Nazwa dokumentu	Zezwolenie na usunięcie drzew w Gronowicach
5	Zakres przedmiotowy (opis)	2 szt. lip drobnolistnych (jedna trójpniowa) z terenu przy boisku piłkarskim
6	Obszar, którego dokument dotyczy	1604032 - Lasowice Wielkie
7	Znak sprawy	ROŚ.613.56.2018
8	Dokument wytworzył	Magdalena Godzwon
9	Data dokumentu	2018-06-21
10	Dokument zatwierdził	Mieczysław Czapliński
11	Data zatwierdzenia dokumentu	2018-06-21
12	Miejsce przechowywania (nazwa instytucji, nazwa komórki organizacyjnej, numer pokoju, numer telefonu kontaktowego)	Starostwo powiatowe w Kluczborku ul. Katowicka 1, 46-200 Kluczbork,pok. 307-308
13	Adres elektroniczny zawierający odnośnik do dokumentu	
14	Informacja, czy dokument jest ostateczny	Nie
15	Numery kart innych dokumentów w sprawie	48/2018
16	Data zamieszczenia danych o dokumencie w wykazie	2018-07-10
17	Zastrzeżenia dotyczące nieudostępniania informacji	
18	Uwagi	zamieranie

Formularz N - karta informacyjna dla dokumentów od listopada 2010r

	Wszystkie dokumenty od listopada 2010r	
1	Numer karty / rok	70/2018
2	Rodzaj dokumentu	Decyzja
3	Temat dokumentu	Ochrona zwierząt oraz roślin
4	Nazwa dokumentu	Zezwolenie na usunięcie drzew w Gronowicach
5	Zakres przedmiotowy (opis)	4 szt. świerków przy siedzibie Ochotniczej Straży Pożarnej w Gronowicach
6	Obszar, którego dokument dotyczy	1604032 - Lasowice Wielkie
7	Znak sprawy	ROŚ.613.55.2018
8	Dokument wytworzył	Magdalena Godzwon
9	Data dokumentu	2018-06-21
10	Dokument zatwierdził	Mieczysław Czapliński
11	Data zatwierdzenia dokumentu	2018-06-21
12	Miejsce przechowywania (nazwa instytucji, nazwa komórki organizacyjnej, numer pokoju, numer telefonu kontaktowego)	Starostwo powiatowe w Kluczborku, ul. Katowicka 1, 46-200 Kluczbork, pok. 307-308
13	Adres elektroniczny zawierający odnośnik do dokumentu	
14	Informacja, czy dokument jest ostateczny	Nie
15	Numery kart innych dokumentów w sprawie	47/2018
16	Data zamieszczenia danych o dokumencie w wykazie	2018-07-10
17	Zastrzeżenia dotyczące nieudostępniania informacji	
18	Uwagi	obumierające i martwe

Formularz N - karta informacyjna dla dokumentów od listopada 2010r

	Wszystkie dokumenty od listopada 2010r	
1	Numer karty / rok	71/2018
2	Rodzaj dokumentu	Wniosek o wydanie decyzji
3	Temat dokumentu	Ochrona zwierząt oraz roślin
4	Nazwa dokumentu	o wydanie zezwolenia na usunięcie drzew w Szumiradzie
5	Zakres przedmiotowy (opis)	klon i 2 topole osiki przy drodze niepublicznej
6	Obszar, którego dokument dotyczy	1604032 - Lasowice Wielkie
7	Znak sprawy	ROŚ.613.66.2018
8	Dokument wytworzył	Magdalena Godzwon
9	Data dokumentu	2018-06-29
10	Dokument zatwierdził	
11	Data zatwierdzenia dokumentu	
12	Miejsce przechowywania (nazwa instytucji, nazwa komórki organizacyjnej, numer pokoju, numer telefonu kontaktowego)	Starostwo powiatowe w Kluczborku, ul. Katowicka 1, 46-200 Kluczbork, pok. 307-308 tel. 774110171
13	Adres elektroniczny zawierający odnośnik do dokumentu	
14	Informacja, czy dokument jest ostateczny	Nie
15	Numery kart innych dokumentów w sprawie	
16	Data zamieszczenia danych o dokumencie w wykazie	2018-07-10
17	Zastrzeżenia dotyczące nieudostępniania informacji	
18	Uwagi	

Formularz N - karta informacyjna dla dokumentów od listopada 2010r

	Wszystkie dokumenty od listopada 2010r	
1	Numer karty / rok	72/2018
2	Rodzaj dokumentu	Wniosek o wydanie decyzji
3	Temat dokumentu	Inne
4	Nazwa dokumentu	o wydanie zezwolenia na usunięcie drzew w Lasowicach Wielkich
5	Zakres przedmiotowy (opis)	3 klony przy drodze niepublicznej
6	Obszar, którego dokument dotyczy	1604032 - Lasowice Wielkie
7	Znak sprawy	ROŚ.613.67.2018
8	Dokument wytworzył	Magdalena Godzwon
9	Data dokumentu	2018-06-29
10	Dokument zatwierdził	
11	Data zatwierdzenia dokumentu	2018-07-02
12	Miejsce przechowywania (nazwa instytucji, nazwa komórki organizacyjnej, numer pokoju, numer telefonu kontaktowego)	Starostwo powiatowe w Kluczborku ul. Katowicka 1, pok. 307-308, tel. 774110171
13	Adres elektroniczny zawierający odnośnik do dokumentu	
14	Informacja, czy dokument jest ostateczny	Nie
15	Numery kart innych dokumentów w sprawie	
16	Data zamieszczenia danych o dokumencie w wykazie	2018-07-10
17	Zastrzeżenia dotyczące nieudostępniania informacji	
18	Uwagi	

Formularz N - karta informacyjna dla dokumentów od listopada 2010r

	Wszystkie dokumenty od listopada 2010r	
1	Numer karty / rok	84/2018
2	Rodzaj dokumentu	Wniosek o wydanie decyzji
3	Temat dokumentu	Ochrona zwierząt oraz roślin
4	Nazwa dokumentu	o usunięcie 13 sz. drzew w Gronowicach
5	Zakres przedmiotowy (opis)	13 szt. topól z drogi niepublicznej
6	Obszar, którego dokument dotyczy	1604032 - Lasowice Wielkie
7	Znak sprawy	ROŚ.613.72.2018
8	Dokument wytworzył	Magdalena Godzwon
9	Data dokumentu	2018-07-17
10	Dokument zatwierdził	
11	Data zatwierdzenia dokumentu	2018-07-19
12	Miejsce przechowywania (nazwa instytucji, nazwa komórki organizacyjnej, numer pokoju, numer telefonu kontaktowego)	Starostwo powiatowe w Kluczborku ul. Katowicka 1, 46-200 Kluczbork, pok. 307-308, tel. 77 411 01 71, e-mail: rolnictwo2@powiatkluczborski.pl
13	Adres elektroniczny zawierający odnośnik do dokumentu	
14	Informacja, czy dokument jest ostateczny	Nie
15	Numery kart innych dokumentów w sprawie	
16	Data zamieszczenia danych o dokumencie w wykazie	2018-08-06
17	Zastrzeżenia dotyczące nieudostępniania informacji	
18	Uwagi	ze względu na zły stan drzew i zagrożenie przewróceniem

Formularz N - karta informacyjna dla dokumentów od listopada 2010r

	Wszystkie dokumenty od listopada 2010r	
1	Numer karty / rok	85/2018
2	Rodzaj dokumentu	Wniosek o wydanie decyzji
3	Temat dokumentu	Ochrona zwierząt oraz roślin
4	Nazwa dokumentu	o zezwolenie na usunięcie drzewa w Lasowicach Wielkich
5	Zakres przedmiotowy (opis)	1 szt. sosna zwyczajna przy drodze niepublicznej
6	Obszar, którego dokument dotyczy	1604032 - Lasowice Wielkie
7	Znak sprawy	Roś.613.73.2018
8	Dokument wytworzył	Magdalena Godzwon
9	Data dokumentu	2018-07-18
10	Dokument zatwierdził	
11	Data zatwierdzenia dokumentu	2018-07-19
12	Miejsce przechowywania (nazwa instytucji, nazwa komórki organizacyjnej, numer pokoju, numer telefonu kontaktowego)	Starostwo powiatowe w Kluczborku ul. Katowicka 1, 46-200 Kluczbork, pok. 307-308, tel. 77 411 01 71, e-mail: rolnictwo2@powiatkluczborski.pl
13	Adres elektroniczny zawierający odnośnik do dokumentu	
14	Informacja, czy dokument jest ostateczny	Nie
15	Numery kart innych dokumentów w sprawie	
16	Data zamieszczenia danych o dokumencie w wykazie	2018-08-06
17	Zastrzeżenia dotyczące nieudostępniania informacji	
18	Uwagi	z powodu uschnięcia

Formularz N - karta informacyjna dla dokumentów od listopada 2010r

	Wszystkie dokumenty od listopada 2010r	
1	Numer karty / rok	5/2019
2	Rodzaj dokumentu	Wniosek o wydanie decyzji
3	Temat dokumentu	Ochrona zwierząt oraz roślin
4	Nazwa dokumentu	o zezwolenie na wycięcie drzew
5	Zakres przedmiotowy (opis)	12 sosen i 6 robinii akacjowych w Chudobie
6	Obszar, którego dokument dotyczy	1604032 - Lasowice Wielkie
7	Znak sprawy	ROŚ.613.37.2019
8	Dokument wytworzył	Magdalena Godzwon
9	Data dokumentu	2019-05-09
10	Dokument zatwierdził	
11	Data zatwierdzenia dokumentu	
12	Miejsce przechowywania (nazwa instytucji, nazwa komórki organizacyjnej, numer pokoju, numer telefonu kontaktowego)	Starostwo powiatowe w Kluczborku, ul. Katowicka 1, pok. 307-308, tel. 774110171
13	Adres elektroniczny zawierający odnośnik do dokumentu	
14	Informacja, czy dokument jest ostateczny	Nie
15	Numery kart innych dokumentów w sprawie	24/2019
16	Data zamieszczenia danych o dokumencie w wykazie	2019-05-21
17	Zastrzeżenia dotyczące nieudostępniania informacji	
18	Uwagi	Drzewa w złym stanie fitosanitarnym zagrażają użytkownikom boiska szkolnego na działce nr 52 k.m. 3 obręb Chudoba

Formularz N - karta informacyjna dla dokumentów od listopada 2010r

	Wszystkie dokumenty od listopada 2010r	
1	Numer karty / rok	24/2019
2	Rodzaj dokumentu	Decyzja
3	Temat dokumentu	Ochrona zwierząt oraz roślin
4	Nazwa dokumentu	Zezwolenie na usunięcie 14 drzew i odmowa usunięcia 4 drzew
5	Zakres przedmiotowy (opis)	usunięcie 13 dąglezji zielonych i 1 robinii akacjowej z terenu podwórza (boiska szkolnego) w Chudobie
6	Obszar, którego dokument dotyczy	1604032 - Lasowice Wielkie
7	Znak sprawy	ROŚ.613.37.2019
8	Dokument wytworzył	Magdalena Godzwon
9	Data dokumentu	2019-06-24
10	Dokument zatwierdził	
11	Data zatwierdzenia dokumentu	
12	Miejsce przechowywania (nazwa instytucji, nazwa komórki organizacyjnej, numer pokoju, numer telefonu kontaktowego)	Starostwo powiatowe w Kluczborku, wydział ROŚ
13	Adres elektroniczny zawierający odnośnik do dokumentu	
14	Informacja, czy dokument jest ostateczny	Nie
15	Numery kart innych dokumentów w sprawie	5/2019
16	Data zamieszczenia danych o dokumencie w wykazie	2019-07-18
17	Zastrzeżenia dotyczące nieudostępniania informacji	
18	Uwagi	usunięcie 14 szt. drzew - 13 szt. dąglezja zielona, 1 szt. robinia akacjowa rosnących na działce nr 52 k.m. 3 obręb Chudoba, stanowiącej podwórze w funkcji boiska szkolnego odmowa dla 4 robinii akacjowych

Formularz N - karta informacyjna dla dokumentów od listopada 2010r

	Wszystkie dokumenty od listopada 2010r	
1	Numer karty / rok	61/2019
2	Rodzaj dokumentu	Wniosek o wydanie decyzji
3	Temat dokumentu	Ochrona zwierząt oraz roślin
4	Nazwa dokumentu	wniosek o usunięcie drzew w Szumiradzie
5	Zakres przedmiotowy (opis)	3 szt. dębów z łąki i rowu
6	Obszar, którego dokument dotyczy	1604032 - Lasowice Wielkie
7	Znak sprawy	ROŚ.613.54.2019
8	Dokument wytworzył	Magdalena Godzwon
9	Data dokumentu	2019-08-16
10	Dokument zatwierdził	
11	Data zatwierdzenia dokumentu	
12	Miejsce przechowywania (nazwa instytucji, nazwa komórki organizacyjnej, numer pokoju, numer telefonu kontaktowego)	Starostwo powiatowe w Kluczborku, wydział ROŚ
13	Adres elektroniczny zawierający odnośnik do dokumentu	
14	Informacja, czy dokument jest ostateczny	Nie
15	Numery kart innych dokumentów w sprawie	74/2019
16	Data zamieszczenia danych o dokumencie w wykazie	2019-10-11
17	Zastrzeżenia dotyczące nieudostępniania informacji	
18	Uwagi	drzewa w złym stanie zagrażają przewróceniem

Formularz N - karta informacyjna dla dokumentów od listopada 2010r

	Wszystkie dokumenty od listopada 2010r	
1	Numer karty / rok	66/2019
2	Rodzaj dokumentu	Wniosek o wydanie decyzji
3	Temat dokumentu	Ochrona zwierząt oraz roślin
4	Nazwa dokumentu	o wydanie zezwolenia na wycięcie drzew
5	Zakres przedmiotowy (opis)	1 brzoza w Wędryni
6	Obszar, którego dokument dotyczy	1604032 - Lasowice Wielkie
7	Znak sprawy	ROŚ613.56.2019
8	Dokument wytworzył	Magdalena Godzwon
9	Data dokumentu	2019-09-23
10	Dokument zatwierdził	
11	Data zatwierdzenia dokumentu	
12	Miejsce przechowywania (nazwa instytucji, nazwa komórki organizacyjnej, numer pokoju, numer telefonu kontaktowego)	Starostwo powiatowe w Kluczborku, wydział ROŚ
13	Adres elektroniczny zawierający odnośnik do dokumentu	
14	Informacja, czy dokument jest ostateczny	Nie
15	Numery kart innych dokumentów w sprawie	
16	Data zamieszczenia danych o dokumencie w wykazie	2019-10-11
17	Zastrzeżenia dotyczące nieudostępniania informacji	
18	Uwagi	obumarło

Formularz N - karta informacyjna dla dokumentów od listopada 2010r

	Wszystkie dokumenty od listopada 2010r	
1	Numer karty / rok	74/2019
2	Rodzaj dokumentu	Decyzja
3	Temat dokumentu	Ochrona zwierząt oraz roślin
4	Nazwa dokumentu	Zezwolenie na usunięcie drzew
5	Zakres przedmiotowy (opis)	3 szt. dębów, 1 szt. jesion w Szumiradzie
6	Obszar, którego dokument dotyczy	1604032 - Lasowice Wielkie
7	Znak sprawy	ROŚ.613.54.2019
8	Dokument wytworzył	Magdalena Godzwon
9	Data dokumentu	2019-09-24
10	Dokument zatwierdził	
11	Data zatwierdzenia dokumentu	
12	Miejsce przechowywania (nazwa instytucji, nazwa komórki organizacyjnej, numer pokoju, numer telefonu kontaktowego)	Starostwo powiatowe w Kluczborku, wydział ROŚ
13	Adres elektroniczny zawierający odnośnik do dokumentu	
14	Informacja, czy dokument jest ostateczny	Nie
15	Numery kart innych dokumentów w sprawie	61/2019
16	Data zamieszczenia danych o dokumencie w wykazie	2019-10-11
17	Zastrzeżenia dotyczące nieudostępniania informacji	
18	Uwagi	<p>usunięcie 4 szt. drzew z gatunków i o obwodach pni zmierzonych na wysokości 130 cm:</p> <ul style="list-style-type: none"> - 2 szt. dęb szypułkowy: 230 cm, 240 cm, - 1 szt. jesion wyniosły: 180 cm <p>rosnących na działce nr 219/75 k.m. 1 obręb Szumirad,</p> <ul style="list-style-type: none"> - 1 szt. dęb szypułkowy: 220 cm <p>rosnących na działce nr 230/74 k.m. 1 obręb Szumirad</p> <ul style="list-style-type: none"> - bez opłat z uwagi na obumarcie i brak pozytywnych perspektyw na przeżycie

Formularz N - karta informacyjna dla dokumentów od listopada 2010r

	Wszystkie dokumenty od listopada 2010r	
1	Numer karty / rok	75/2019
2	Rodzaj dokumentu	Decyzja
3	Temat dokumentu	Ochrona zwierząt oraz roślin
4	Nazwa dokumentu	Zezwolenie na usunięcie drzewa
5	Zakres przedmiotowy (opis)	1 brzoza w Wędryni
6	Obszar, którego dokument dotyczy	1604032 - Lasowice Wielkie
7	Znak sprawy	ROŚ.613.56.2019
8	Dokument wytworzył	Magdalena Godzwon
9	Data dokumentu	2019-09-23
10	Dokument zatwierdził	
11	Data zatwierdzenia dokumentu	
12	Miejsce przechowywania (nazwa instytucji, nazwa komórki organizacyjnej, numer pokoju, numer telefonu kontaktowego)	Starostwo powiatowe w Kluczborku, wydział ROŚ
13	Adres elektroniczny zawierający odnośnik do dokumentu	
14	Informacja, czy dokument jest ostateczny	Nie
15	Numery kart innych dokumentów w sprawie	
16	Data zamieszczenia danych o dokumencie w wykazie	2019-10-11
17	Zastrzeżenia dotyczące nieudostępniania informacji	
18	Uwagi	usunięcie 1 drzewa z gatunku brzoza brodawkowata o obwodzie pnia zmierzonym na wysokości 130 cm: 160 cm, rosnącego na działce nr 634/137 k.m. 1 obręb Wędrynia, stanowiącej niepubliczną drogę gminną włączoną w obszar wygradzonego pastwiska - bez opłat z uwagi na obumarcie.

Formularz N - karta informacyjna dla dokumentów od listopada 2010r

	Wszystkie dokumenty od listopada 2010r	
1	Numer karty / rok	79/2019
2	Rodzaj dokumentu	Wniosek o wydanie decyzji
3	Temat dokumentu	Ochrona zwierząt oraz roślin
4	Nazwa dokumentu	o wydanie zezwolenia na wycięcie drzew
5	Zakres przedmiotowy (opis)	6 drzew w m. Oś, gm. Lasowice Wielkie
6	Obszar, którego dokument dotyczy	1604032 - Lasowice Wielkie
7	Znak sprawy	ROŚ.613.09.2019
8	Dokument wytworzył	Magdalena Godzwon
9	Data dokumentu	2019-09-26
10	Dokument zatwierdził	
11	Data zatwierdzenia dokumentu	
12	Miejsce przechowywania (nazwa instytucji, nazwa komórki organizacyjnej, numer pokoju, numer telefonu kontaktowego)	Starostwo powiatowe w Kluczborku, wydział ROŚ
13	Adres elektroniczny zawierający odnośnik do dokumentu	
14	Informacja, czy dokument jest ostateczny	Nie
15	Numery kart innych dokumentów w sprawie	
16	Data zamieszczenia danych o dokumencie w wykazie	2019-10-11
17	Zastrzeżenia dotyczące nieudostępniania informacji	
18	Uwagi	2 szt. topól kanadyjskich, 3 szt. brzoź brodawkowatych, 1 robinia akacjowa drzewa zamierające i stwarzające zagrożenie

Formularz N - karta informacyjna dla dokumentów od listopada 2010r

	Wszystkie dokumenty od listopada 2010r	
1	Numer karty / rok	85/2019
2	Rodzaj dokumentu	Wniosek o wydanie decyzji
3	Temat dokumentu	Ochrona zwierząt oraz roślin
4	Nazwa dokumentu	o wydanie zezwolenia na wyciecie drzew
5	Zakres przedmiotowy (opis)	dęb w Szumiradzie przy niepublicznej drodze gminnej
6	Obszar, którego dokument dotyczy	1604032 - Lasowice Wielkie
7	Znak sprawy	ROŚ.613.71.2019
8	Dokument wytworzył	Magdalena Godzwon
9	Data dokumentu	2019-10-14
10	Dokument zatwierdził	
11	Data zatwierdzenia dokumentu	
12	Miejsce przechowywania (nazwa instytucji, nazwa komórki organizacyjnej, numer pokoju, numer telefonu kontaktowego)	Starostwo powiatowe w Kluczborku, wydział ROŚ
13	Adres elektroniczny zawierający odnośnik do dokumentu	
14	Informacja, czy dokument jest ostateczny	Nie
15	Numery kart innych dokumentów w sprawie	118/2019
16	Data zamieszczenia danych o dokumencie w wykazie	2019-10-30
17	Zastrzeżenia dotyczące nieudostępniania informacji	
18	Uwagi	zły stan fitosanitarny i rozległe ubytki kory na dębie - działka nr 226/60 k.m. 1 w Szumiradzie

Formularz N - karta informacyjna dla dokumentów od listopada 2010r

	Wszystkie dokumenty od listopada 2010r	
1	Numer karty / rok	116/2019
2	Rodzaj dokumentu	Decyzja
3	Temat dokumentu	Ochrona zwierząt oraz roślin
4	Nazwa dokumentu	zezwolecie na usunieciu drzew
5	Zakres przedmiotowy (opis)	6 drzew w m. Oś przy drodze gminnej
6	Obszar, którego dokument dotyczy	1604032 - Lasowice Wielkie
7	Znak sprawy	ROŚ.613.63.2019
8	Dokument wytworzył	Magdalena Godzwon
9	Data dokumentu	2019-10-30
10	Dokument zatwierdził	
11	Data zatwierdzenia dokumentu	
12	Miejsce przechowywania (nazwa instytucji, nazwa komórki organizacyjnej, numer pokoju, numer telefonu kontaktowego)	Starostwo powiatowe w Kluczborku, wydział ROŚ
13	Adres elektroniczny zawierający odnośnik do dokumentu	
14	Informacja, czy dokument jest ostateczny	Nie
15	Numery kart innych dokumentów w sprawie	
16	Data zamieszczenia danych o dokumencie w wykazie	2019-10-30
17	Zastrzeżenia dotyczące nieudostępniania informacji	
18	Uwagi	usunięcie 6 szt. drzew z gatunków i o obwodach pni zmierzonych na wysokości 1,3 m: robinia akacjowa: 80 cm, rosnąca na działce nr 137 k.m. 1 obręb Oś stanowiącej gminną drogę niepubliczną oraz 2 szt. topola kanadyjska: 120 cm, 120 cm, 3 szt. brzoza brodawkowata: 85 cm, 70 cm, 75 cm, rosnących na działce nr 75 k.m. 1 obręb Oś stanowiącej gminną drogę niepubliczną.

Formularz N - karta informacyjna dla dokumentów od listopada 2010r

	Wszystkie dokumenty od listopada 2010r	
1	Numer karty / rok	118/2019
2	Rodzaj dokumentu	Decyzja
3	Temat dokumentu	Ochrona zwierząt oraz roślin
4	Nazwa dokumentu	zezwoleńie na usunięcie drzew
5	Zakres przedmiotowy (opis)	6 drzew z drogi gminnej w Osi
6	Obszar, którego dokument dotyczy	1604032 - Lasowice Wielkie
7	Znak sprawy	ROŚ.613.71.2019
8	Dokument wytworzył	Magdalena Godzwon
9	Data dokumentu	2019-10-30
10	Dokument zatwierdził	
11	Data zatwierdzenia dokumentu	
12	Miejsce przechowywania (nazwa instytucji, nazwa komórki organizacyjnej, numer pokoju, numer telefonu kontaktowego)	Starostwo powiatowe w Kluczborku, wydział ROŚ
13	Adres elektroniczny zawierający odnośnik do dokumentu	
14	Informacja, czy dokument jest ostateczny	Nie
15	Numery kart innych dokumentów w sprawie	85/2019
16	Data zamieszczenia danych o dokumencie w wykazie	2019-10-30
17	Zastrzeżenia dotyczące nieudostępniania informacji	
18	Uwagi	usunięcie drzewa z gatunku dąb szypułkowy o obwodzie pnia zmierzonego na wysokości 1,3 m: 410cm, rosnącego na działce nr 226/60 k.m. 1 obręb Szumirad, gm. Lasowice Wielkie stanowiącej gminną drogę niepubliczną.

Formularz N - karta informacyjna dla dokumentów od listopada 2010r

	Wszystkie dokumenty od listopada 2010r	
1	Numer karty / rok	152/2019
2	Rodzaj dokumentu	Wniosek o wydanie decyzji
3	Temat dokumentu	Ochrona zwierząt oraz roślin
4	Nazwa dokumentu	o wydanie zezwolenia na wycięcie drzew
5	Zakres przedmiotowy (opis)	8 drzew w Jasieniu przy niepublicznej drodze gminnej
6	Obszar, którego dokument dotyczy	1604032 - Lasowice Wielkie
7	Znak sprawy	ROŚ.613.108.2019
8	Dokument wytworzył	Magdalena Godzwon
9	Data dokumentu	2019-12-13
10	Dokument zatwierdził	
11	Data zatwierdzenia dokumentu	
12	Miejsce przechowywania (nazwa instytucji, nazwa komórki organizacyjnej, numer pokoju, numer telefonu kontaktowego)	Starostwo powiatowe w Kluczborku, wydział ROŚ
13	Adres elektroniczny zawierający odnośnik do dokumentu	
14	Informacja, czy dokument jest ostateczny	Nie
15	Numery kart innych dokumentów w sprawie	162/2019
16	Data zamieszczenia danych o dokumencie w wykazie	2019-12-20
17	Zastrzeżenia dotyczące nieudostępniania informacji	
18	Uwagi	działka nr 102, k.m. 1

Formularz N - karta informacyjna dla dokumentów od listopada 2010r

	Wszystkie dokumenty od listopada 2010r	
1	Numer karty / rok	162/2019
2	Rodzaj dokumentu	Decyzja
3	Temat dokumentu	Ochrona zwierząt oraz roślin
4	Nazwa dokumentu	zezwolecie na usunięcie drzew
5	Zakres przedmiotowy (opis)	5 drzew w Jasieniu + umorzenie 3
6	Obszar, którego dokument dotyczy	1604032 - Lasowice Wielkie
7	Znak sprawy	ROŚ.613.108.2019
8	Dokument wytworzył	Magdalena Godzwon
9	Data dokumentu	2020-01-20
10	Dokument zatwierdził	
11	Data zatwierdzenia dokumentu	
12	Miejsce przechowywania (nazwa instytucji, nazwa komórki organizacyjnej, numer pokoju, numer telefonu kontaktowego)	Starostwo powiatowe w Kluczborku, wydział ROŚ
13	Adres elektroniczny zawierający odnośnik do dokumentu	
14	Informacja, czy dokument jest ostateczny	Nie
15	Numery kart innych dokumentów w sprawie	152/2019
16	Data zamieszczenia danych o dokumencie w wykazie	2020-01-21
17	Zastrzeżenia dotyczące nieudostępniania informacji	
18	Uwagi	usunięcie 5 szt. drzew z gatunków i o obwodach pni zmierzonych na wysokości 1,3 m: - 1 szt. topola kanadyjska - 106 cm, - 3 szt. brzoza brodawkowata - 93 cm, 161 cm, 105 cm, - 1 szt. kasztanowiec zwyczajny - 209 cm, rosnących na działce nr 102 k.m. 1 obręb Jasienie przy drodze niepublicznej.

Formularz N - karta informacyjna dla dokumentów od listopada 2010r

	Wszystkie dokumenty od listopada 2010r	
1	Numer karty / rok	163/2019
2	Rodzaj dokumentu	Decyzja
3	Temat dokumentu	Ochrona zwierząt oraz roślin
4	Nazwa dokumentu	Zezwolenie na usunięcie drzew
5	Zakres przedmiotowy (opis)	22 szt. drzew z rowu w Jasieniu
6	Obszar, którego dokument dotyczy	1604032 - Lasowice Wielkie
7	Znak sprawy	ROŚ.613.113.2019
8	Dokument wytworzył	Magdalena Godzwon
9	Data dokumentu	2020-01-15
10	Dokument zatwierdził	
11	Data zatwierdzenia dokumentu	
12	Miejsce przechowywania (nazwa instytucji, nazwa komórki organizacyjnej, numer pokoju, numer telefonu kontaktowego)	Starostwo powiatowe w Kluczborku, wydział ROŚ
13	Adres elektroniczny zawierający odnośnik do dokumentu	
14	Informacja, czy dokument jest ostateczny	Nie
15	Numery kart innych dokumentów w sprawie	
16	Data zamieszczenia danych o dokumencie w wykazie	2020-01-21
17	Zastrzeżenia dotyczące nieudostępniania informacji	
18	Uwagi	<p>21 szt. drzew z gatunków i o obwodach pni zmierzonych na wysokości 1,3 m:</p> <ul style="list-style-type: none"> - 7 szt. olcha czarna - 60 cm, 2x59 cm, 68 cm, 96 cm, 75 cm, 68 cm, - 14 szt. dąb szypułkowy - 60 cm, 118 cm, 58 cm, 62 cm, 150 cm, 62 cm, 69 cm, 73 cm, 70 cm, 60 cm, 58 cm, 77 cm, 50 cm, 51 cm <p>oraz</p> <ul style="list-style-type: none"> - 1 szt. wierzba biała o obwodzie pnia zmierzonym na wysokości ok. 40 cm - 280 cm rosnących na działce nr 390/53 k.m. 1 obręb Jasienie na rowie melioracyjnym

Formularz N - karta informacyjna dla dokumentów od listopada 2010r

	Wszystkie dokumenty od listopada 2010r	
1	Numer karty / rok	22/2020
2	Rodzaj dokumentu	Wniosek o wydanie decyzji
3	Temat dokumentu	Ochrona zwierząt oraz roślin
4	Nazwa dokumentu	o wydanie zezwolenia na wycięcie drzew
5	Zakres przedmiotowy (opis)	olcha w Jasieniu na rowie
6	Obszar, którego dokument dotyczy	1604032 - Lasowice Wielkie
7	Znak sprawy	ROŚ.613.23.2020
8	Dokument wytworzył	Magdalena Godzwon
9	Data dokumentu	2020-02-20
10	Dokument zatwierdził	
11	Data zatwierdzenia dokumentu	
12	Miejsce przechowywania (nazwa instytucji, nazwa komórki organizacyjnej, numer pokoju, numer telefonu kontaktowego)	Starostwo powiatowe w Kluczborku, wydział ROŚ
13	Adres elektroniczny zawierający odnośnik do dokumentu	
14	Informacja, czy dokument jest ostateczny	Nie
15	Numery kart innych dokumentów w sprawie	
16	Data zamieszczenia danych o dokumencie w wykazie	2020-06-09
17	Zastrzeżenia dotyczące nieudostępniania informacji	
18	Uwagi	

Formularz N - karta informacyjna dla dokumentów od listopada 2010r

	Wszystkie dokumenty od listopada 2010r	
1	Numer karty / rok	37/2020
2	Rodzaj dokumentu	Decyzja
3	Temat dokumentu	Ochrona zwierząt oraz roślin
4	Nazwa dokumentu	zezwolecie na usunięcie drzewa
5	Zakres przedmiotowy (opis)	lipa w Lasowicach Małych
6	Obszar, którego dokument dotyczy	1604032 - Lasowice Wielkie
7	Znak sprawy	ROŚ.613.45.2020
8	Dokument wytworzył	Magdalena Godzwon
9	Data dokumentu	2020-05-22
10	Dokument zatwierdził	
11	Data zatwierdzenia dokumentu	
12	Miejsce przechowywania (nazwa instytucji, nazwa komórki organizacyjnej, numer pokoju, numer telefonu kontaktowego)	Starostwo powiatowe w Kluczborku, wydział ROŚ
13	Adres elektroniczny zawierający odnośnik do dokumentu	
14	Informacja, czy dokument jest ostateczny	Nie
15	Numery kart innych dokumentów w sprawie	
16	Data zamieszczenia danych o dokumencie w wykazie	2020-06-09
17	Zastrzeżenia dotyczące nieudostępniania informacji	
18	Uwagi	usunięcie lipy drobnolistnej, o obwodzie pnia na wys. 1,3 m: 200 cm, rosnącej na działce nr 35 k.m. 2 obręb Lasowice Małe, stanowiącej gminną drogę niepubliczną. Termin usunięcia drzewa do 31 grudnia 2021r. Nie naliczono opłaty

Formularz N - karta informacyjna dla dokumentów od listopada 2010r

	Wszystkie dokumenty od listopada 2010r	
1	Numer karty / rok	72/2020
2	Rodzaj dokumentu	Wniosek o wydanie decyzji
3	Temat dokumentu	Ochrona zwierząt oraz roślin
4	Nazwa dokumentu	o zezwolenie na wycięcie drzew
5	Zakres przedmiotowy (opis)	3 dęby w Osi
6	Obszar, którego dokument dotyczy	1604032 - Lasowice Wielkie
7	Znak sprawy	ROŚ.613.67.2020
8	Dokument wytworzył	Magdalena Godzwon
9	Data dokumentu	2020-08-04
10	Dokument zatwierdził	
11	Data zatwierdzenia dokumentu	
12	Miejsce przechowywania (nazwa instytucji, nazwa komórki organizacyjnej, numer pokoju, numer telefonu kontaktowego)	Starostwo powiatowe w Kluczborsku, wydział ROŚ
13	Adres elektroniczny zawierający odnośnik do dokumentu	
14	Informacja, czy dokument jest ostateczny	Nie
15	Numery kart innych dokumentów w sprawie	115/2020
16	Data zamieszczenia danych o dokumencie w wykazie	2020-09-28
17	Zastrzeżenia dotyczące nieudostępniania informacji	
18	Uwagi	3 dęby w złym stanie przy drodze gminnej na działce 33/1 k.m. 1 obręb Oś

Formularz N - karta informacyjna dla dokumentów od listopada 2010r

	Wszystkie dokumenty od listopada 2010r	
1	Numer karty / rok	73/2020
2	Rodzaj dokumentu	Wniosek o wydanie decyzji
3	Temat dokumentu	Ochrona zwierząt oraz roślin
4	Nazwa dokumentu	o zezwolenie na wycięcie drzew
5	Zakres przedmiotowy (opis)	dąb w Lasowicach Małych
6	Obszar, którego dokument dotyczy	1604032 - Lasowice Wielkie
7	Znak sprawy	ROŚ.613.68.2020
8	Dokument wytworzył	Magdalena Godzwon
9	Data dokumentu	2020-08-04
10	Dokument zatwierdził	
11	Data zatwierdzenia dokumentu	
12	Miejsce przechowywania (nazwa instytucji, nazwa komórki organizacyjnej, numer pokoju, numer telefonu kontaktowego)	Starostwo powiatowe w Kluczborku, wydział ROŚ
13	Adres elektroniczny zawierający odnośnik do dokumentu	
14	Informacja, czy dokument jest ostateczny	Nie
15	Numery kart innych dokumentów w sprawie	79/2020
16	Data zamieszczenia danych o dokumencie w wykazie	2020-09-28
17	Zastrzeżenia dotyczące nieudostępniania informacji	
18	Uwagi	dąb przy drodze gminnej - działka nr 9 k.m. 2 obręb Lasowice Małe - drzewo w złym stanie

Formularz N - karta informacyjna dla dokumentów od listopada 2010r

	Wszystkie dokumenty od listopada 2010r	
1	Numer karty / rok	79/2020
2	Rodzaj dokumentu	Decyzja
3	Temat dokumentu	Ochrona zwierząt oraz roślin
4	Nazwa dokumentu	zezwole nie na usunięcie drzewa
5	Zakres przedmiotowy (opis)	dąb w Lasowicach Małych
6	Obszar, którego dokument dotyczy	1604032 - Lasowice Wielkie
7	Znak sprawy	ROŚ.613.68.2020
8	Dokument wy tworzył	Magdalena Godzwon
9	Data dokumentu	2020-08-26
10	Dokument zatwierdził	
11	Data zatwierdzenia dokumentu	
12	Miejsce przechowywania (nazwa instytucji, nazwa komórki organizacyjnej, numer pokoju, numer telefonu kontaktowego)	Starostwo powiatowe w Kluczborku, wydział ROŚ
13	Adres elektroniczny zawierający odnośnik do dokumentu	
14	Informacja, czy dokument jest ostateczny	Nie
15	Numery kart innych dokumentów w sprawie	73/2020
16	Data zamieszczenia danych o dokumencie w wykazie	2020-09-28
17	Zastrzeżenia dotyczące nieudostępniania informacji	
18	Uwagi	usunięcie dębu szypułkowego, o obwodzie pnia na wys. 1,3 m: 298 cm, rosnącego na działce nr 9 k.m. 2 obręb Lasowice Małe, stanowiącej gminną drogę niepubliczną. Termin usunięcia drzewa - do 31 grudnia 2020r. Nie naliczono opłaty za usunięcie drzewa

Formularz N - karta informacyjna dla dokumentów od listopada 2010r

	Wszystkie dokumenty od listopada 2010r	
1	Numer karty / rok	96/2020
2	Rodzaj dokumentu	Wniosek o wydanie decyzji
3	Temat dokumentu	Ochrona zwierząt oraz roślin
4	Nazwa dokumentu	o zezwolenie na wycięcie drzew
5	Zakres przedmiotowy (opis)	5 lip w Jasieniu
6	Obszar, którego dokument dotyczy	1604032 - Lasowice Wielkie
7	Znak sprawy	ROŚ.613.83.2020
8	Dokument wytworzył	Magdalena Godzwon
9	Data dokumentu	2020-09-09
10	Dokument zatwierdził	
11	Data zatwierdzenia dokumentu	
12	Miejsce przechowywania (nazwa instytucji, nazwa komórki organizacyjnej, numer pokoju, numer telefonu kontaktowego)	Starostwo powiatowe w Kluczborku, wydział ROŚ
13	Adres elektroniczny zawierający odnośnik do dokumentu	
14	Informacja, czy dokument jest ostateczny	Nie
15	Numery kart innych dokumentów w sprawie	
16	Data zamieszczenia danych o dokumencie w wykazie	2020-09-28
17	Zastrzeżenia dotyczące nieudostępniania informacji	
18	Uwagi	drzewa rosną na działce nr 948/88 k.m. 1 obręb Jasienie na drodze w sąsiedztwie boiska sportowego Powód usunięcia: zagrożenie dla ruchu drogowego, zły stan drzew

Formularz N - karta informacyjna dla dokumentów od listopada 2010r

	Wszystkie dokumenty od listopada 2010r	
1	Numer karty / rok	112/2020
2	Rodzaj dokumentu	Wniosek o wydanie decyzji
3	Temat dokumentu	Ochrona zwierząt oraz roślin
4	Nazwa dokumentu	o wydanie zezwolenia na usunięcie drzew
5	Zakres przedmiotowy (opis)	dęb w Gronowicach
6	Obszar, którego dokument dotyczy	1604032 - Lasowice Wielkie
7	Znak sprawy	ROŚ.613.88.2020
8	Dokument wytworzył	Magdalena Godzwon
9	Data dokumentu	2020-09-22
10	Dokument zatwierdził	
11	Data zatwierdzenia dokumentu	
12	Miejsce przechowywania (nazwa instytucji, nazwa komórki organizacyjnej, numer pokoju, numer telefonu kontaktowego)	Starostwo powiatowe w Kluczborku, wydział ROŚ
13	Adres elektroniczny zawierający odnośnik do dokumentu	
14	Informacja, czy dokument jest ostateczny	Nie
15	Numery kart innych dokumentów w sprawie	136/2020
16	Data zamieszczenia danych o dokumencie w wykazie	2020-09-28
17	Zastrzeżenia dotyczące nieudostępniania informacji	
18	Uwagi	działka nr 146 k.m. 2 stanowiąca pas drogi gminnej

Formularz N - karta informacyjna dla dokumentów od listopada 2010r

	Wszystkie dokumenty od listopada 2010r	
1	Numer karty / rok	115/2020
2	Rodzaj dokumentu	Decyzja
3	Temat dokumentu	Ochrona zwierząt oraz roślin
4	Nazwa dokumentu	zezwole nie na usunięcie drzew z nasadzeniami
5	Zakres przedmiotowy (opis)	3 dęby w Osi
6	Obszar, którego dokument dotyczy	1604032 - Lasowice Wielkie
7	Znak sprawy	ROŚ.613.67.2020
8	Dokument wy tworzył	Magdalena Godzwon
9	Data dokumentu	2020-09-30
10	Dokument zatwierdził	
11	Data zatwierdzenia dokumentu	
12	Miejsce przechowywania (nazwa instytucji, nazwa komórki organizacyjnej, numer pokoju, numer telefonu kontaktowego)	Starostwo powiatowe w Kluczborku, wydział ROŚ
13	Adres elektroniczny zawierający odnośnik do dokumentu	
14	Informacja, czy dokument jest ostateczny	Nie
15	Numery kart innych dokumentów w sprawie	72/2020
16	Data zamieszczenia danych o dokumencie w wykazie	2020-10-16
17	Zastrzeżenia dotyczące nieudostępniania informacji	
18	Uwagi	<p>usunięcie 3 drzew z gatunku dąb szypułkowy o obwodach pni na wys. 130 cm: 130 cm, 145 cm, 150 cm, rosnących na działce nr 33/1 k.m. 1 obręb Oś, stanowiącej niepubliczną drogę gminną.</p> <p>Termin usunięcia drzew - do 31 grudnia 2020r.</p> <p>Nie naliczono opłaty za usunięcie drzew.</p> <p>Zobowiązano Gminę Lasowice Wielkie do dokonania nasadzeń zastępczych - za drzewa wymienione w punkcie 1 decyzji w liczbie 6 szt. drzewek z gatunków: jabłoń domowa, grusza uprawna, wiśnia ptasia, śliwa domowa na działce nr 32 k.m. 1 obręb Oś w Gminie Lasowice Wielkie w terminie do 10.09.2022 r. O wykonaniu obowiązku należy powiadomić Starostę Kluczborskiego w terminie do 10.10.2022r.</p>

Formularz N - karta informacyjna dla dokumentów od listopada 2010r

	Wszystkie dokumenty od listopada 2010r	
1	Numer karty / rok	136/2020
2	Rodzaj dokumentu	Decyzja
3	Temat dokumentu	Ochrona zwierząt oraz roślin
4	Nazwa dokumentu	Zezwolenie na usunięcie drzewa
5	Zakres przedmiotowy (opis)	dąb w Gronowicach
6	Obszar, którego dokument dotyczy	1604032 - Lasowice Wielkie
7	Znak sprawy	ROŚ.613.88.2020
8	Dokument wytworzył	Magdalena Godzwon
9	Data dokumentu	2020-11-04
10	Dokument zatwierdził	
11	Data zatwierdzenia dokumentu	
12	Miejsce przechowywania (nazwa instytucji, nazwa komórki organizacyjnej, numer pokoju, numer telefonu kontaktowego)	Starostwo powiatowe w Kluczborku
13	Adres elektroniczny zawierający odnośnik do dokumentu	
14	Informacja, czy dokument jest ostateczny	Nie
15	Numery kart innych dokumentów w sprawie	112/2020
16	Data zamieszczenia danych o dokumencie w wykazie	2020-11-06
17	Zastrzeżenia dotyczące nieudostępniania informacji	
18	Uwagi	usunięcie dębu szypułkowego, o obwodzie pnia na wys. 1,3 m: 320 cm, rosnącego na działce nr 146 k.m. 2 obręb Gronowice, stanowiącej pas drogi gminnej niepublicznej. Termin usunięcia drzewa do 31 grudnia 2021r. Nie naliczono opłaty za usunięcie drzewa

Formularz N - karta informacyjna dla dokumentów od listopada 2010r

	Wszystkie dokumenty od listopada 2010r	
1	Numer karty / rok	160/2020
2	Rodzaj dokumentu	Decyzja
3	Temat dokumentu	Ochrona zwierząt oraz roślin
4	Nazwa dokumentu	zezwolecie na usunięcie drzew
5	Zakres przedmiotowy (opis)	robinia i jesion w Jasieniu nad stawem
6	Obszar, którego dokument dotyczy	1604032 - Lasowice Wielkie
7	Znak sprawy	ROŚ.613.104.2020
8	Dokument wytworzył	Magdalena Godzwon
9	Data dokumentu	2020-11-24
10	Dokument zatwierdził	
11	Data zatwierdzenia dokumentu	
12	Miejsce przechowywania (nazwa instytucji, nazwa komórki organizacyjnej, numer pokoju, numer telefonu kontaktowego)	Starostwo powiatowe w Kluczborku
13	Adres elektroniczny zawierający odnośnik do dokumentu	
14	Informacja, czy dokument jest ostateczny	Nie
15	Numery kart innych dokumentów w sprawie	161/2020
16	Data zamieszczenia danych o dokumencie w wykazie	2020-12-01
17	Zastrzeżenia dotyczące nieudostępniania informacji	
18	Uwagi	<p>usunięcie 2 drzew z gatunków i o obwodach pni na wys. 1,3 m: - robinia akacjowa: 230 cm, rosnącej na działce nr 315/88 k.m. 1 obręb Jasienie, stanowiącej działkę stawu ziemnego - jesion wyniosły: 200 cm rosnącego na działce nr 799/88 k.m. 1 obręb Jasienie, na skarpie rowu odprowadzającego.</p> <p>Termin usunięcia drzew do 31 grudnia 2021r. Nie naliczono opłaty za usunięcie drzew</p>

Formularz N - karta informacyjna dla dokumentów od listopada 2010r

	Wszystkie dokumenty od listopada 2010r	
1	Numer karty / rok	161/2020
2	Rodzaj dokumentu	Wniosek o wydanie decyzji
3	Temat dokumentu	Ochrona zwierząt oraz roślin
4	Nazwa dokumentu	o zezwolenie na usunięcie 2 drzew w Jasieniu
5	Zakres przedmiotowy (opis)	robinia i jesion w Jasieniu
6	Obszar, którego dokument dotyczy	1604032 - Lasowice Wielkie
7	Znak sprawy	ROŚ.613.104.2020
8	Dokument wytworzył	Magdalena Godzwon
9	Data dokumentu	2020-10-26
10	Dokument zatwierdził	
11	Data zatwierdzenia dokumentu	
12	Miejsce przechowywania (nazwa instytucji, nazwa komórki organizacyjnej, numer pokoju, numer telefonu kontaktowego)	Starostwo powiatowe w Kluczborku wudział ROŚ
13	Adres elektroniczny zawierający odnośnik do dokumentu	
14	Informacja, czy dokument jest ostateczny	Nie
15	Numery kart innych dokumentów w sprawie	160/2020
16	Data zamieszczenia danych o dokumencie w wykazie	2020-12-01
17	Zastrzeżenia dotyczące nieudostępniania informacji	
18	Uwagi	drzewa rosną przy stawie.

Formularz N - karta informacyjna dla dokumentów od listopada 2010r

	Wszystkie dokumenty od listopada 2010r	
1	Numer karty / rok	162/2020
2	Rodzaj dokumentu	Wniosek o wydanie decyzji
3	Temat dokumentu	Ochrona zwierząt oraz roślin
4	Nazwa dokumentu	o usunięcie drzewa
5	Zakres przedmiotowy (opis)	grab w Chudobie
6	Obszar, którego dokument dotyczy	1604032 - Lasowice Wielkie
7	Znak sprawy	ROŚ.613.106.2020
8	Dokument wytworzył	Magdalena Godzwon
9	Data dokumentu	2020-10-26
10	Dokument zatwierdził	
11	Data zatwierdzenia dokumentu	
12	Miejsce przechowywania (nazwa instytucji, nazwa komórki organizacyjnej, numer pokoju, numer telefonu kontaktowego)	Starostwo powiatowe w Kluczborku, wydział ROŚ
13	Adres elektroniczny zawierający odnośnik do dokumentu	
14	Informacja, czy dokument jest ostateczny	Nie
15	Numery kart innych dokumentów w sprawie	185/2020
16	Data zamieszczenia danych o dokumencie w wykazie	2020-12-01
17	Zastrzeżenia dotyczące nieudostępniania informacji	
18	Uwagi	grab nachylony nad drogą gminną, obawa destabilizacji

Formularz N - karta informacyjna dla dokumentów od listopada 2010r

	Wszystkie dokumenty od listopada 2010r	
1	Numer karty / rok	163/2020
2	Rodzaj dokumentu	Wniosek o wydanie decyzji
3	Temat dokumentu	Ochrona zwierząt oraz roślin
4	Nazwa dokumentu	o zezwolenie na usunięcie drzew
5	Zakres przedmiotowy (opis)	3 dęby w Wędrynii
6	Obszar, którego dokument dotyczy	1604032 - Lasowice Wielkie
7	Znak sprawy	ROŚ.613.105.2020
8	Dokument wytworzył	Magdalena Godzwon
9	Data dokumentu	2020-10-26
10	Dokument zatwierdził	
11	Data zatwierdzenia dokumentu	
12	Miejsce przechowywania (nazwa instytucji, nazwa komórki organizacyjnej, numer pokoju, numer telefonu kontaktowego)	Starostwo powiatowe w Kluczborku, wydział ROŚ
13	Adres elektroniczny zawierający odnośnik do dokumentu	
14	Informacja, czy dokument jest ostateczny	Nie
15	Numery kart innych dokumentów w sprawie	186/2020
16	Data zamieszczenia danych o dokumencie w wykazie	2020-12-01
17	Zastrzeżenia dotyczące nieudostępniania informacji	
18	Uwagi	drzewa obumarłe

Formularz N - karta informacyjna dla dokumentów od listopada 2010r

	Wszystkie dokumenty od listopada 2010r	
1	Numer karty / rok	1/2021
2	Rodzaj dokumentu	Wniosek o wydanie decyzji
3	Temat dokumentu	Ochrona zwierząt oraz roślin
4	Nazwa dokumentu	o wydanie zezwolenia na wycięcie drzew
5	Zakres przedmiotowy (opis)	11 lip w Gronowicach
6	Obszar, którego dokument dotyczy	1604032 - Lasowice Wielkie
7	Znak sprawy	ROŚ.613.4.2021
8	Dokument wytworzył	Magdalena Godzwon
9	Data dokumentu	2021-01-15
10	Dokument zatwierdził	
11	Data zatwierdzenia dokumentu	
12	Miejsce przechowywania (nazwa instytucji, nazwa komórki organizacyjnej, numer pokoju, numer telefonu kontaktowego)	Starostwo powiatowe w Kluczborku, wydział ROŚ
13	Adres elektroniczny zawierający odnośnik do dokumentu	
14	Informacja, czy dokument jest ostateczny	Nie
15	Numery kart innych dokumentów w sprawie	11/2021
16	Data zamieszczenia danych o dokumencie w wykazie	2021-05-14
17	Zastrzeżenia dotyczące nieudostępniania informacji	
18	Uwagi	rosną na działce 49/7 w Gronowicach, są w złym stanie fitosanitarnym

Formularz N - karta informacyjna dla dokumentów od listopada 2010r

	Wszystkie dokumenty od listopada 2010r	
1	Numer karty / rok	11/2021
2	Rodzaj dokumentu	Decyzja
3	Temat dokumentu	Ochrona zwierząt oraz roślin
4	Nazwa dokumentu	zezwoleńie na usunięcie 2 z 11 drzew w Gronowicach
5	Zakres przedmiotowy (opis)	11 drzew z terenu OSP Gronowice
6	Obszar, którego dokument dotyczy	1604032 - Lasowice Wielkie
7	Znak sprawy	ROŚ.613.4.2021
8	Dokument wytworzył	Magdalena Godzwon
9	Data dokumentu	2021-04-20
10	Dokument zatwierdził	
11	Data zatwierdzenia dokumentu	
12	Miejsce przechowywania (nazwa instytucji, nazwa komórki organizacyjnej, numer pokoju, numer telefonu kontaktowego)	Starostwo Powiatowe w Kluczborku, wydział ROŚ
13	Adres elektroniczny zawierający odnośnik do dokumentu	
14	Informacja, czy dokument jest ostateczny	Nie
15	Numery kart innych dokumentów w sprawie	1/2021
16	Data zamieszczenia danych o dokumencie w wykazie	2021-05-14
17	Zastrzeżenia dotyczące nieudostępniania informacji	
18	Uwagi	<p>Zezwolono Gminie Lasowice Wielkie 46-282 Lasowice Wielkie na usunięcie 2 szt. drzew z gatunków i o obwodach pni na wysokości 1,3 m:</p> <ul style="list-style-type: none"> - lipa drobnolistna (oznaczona nr 6): 100 cm - klon jawor (oznaczony nr 11): 135 cm, <p>rosnących na działce nr 49/4 k.m. 7 obręb Gronowice stanowiącej teren zieleni przylegający do budynku Ochotniczej Straży Pożarnej w Gronowicach.</p> <p>Ustalić termin usunięcia drzew - do 31 grudnia 2022r.</p> <p>Nie naliczono opłaty za usunięcie drzew</p>

Formularz N - karta informacyjna dla dokumentów od listopada 2010r

	Wszystkie dokumenty od listopada 2010r	
1	Numer karty / rok	185/2020
2	Rodzaj dokumentu	Decyzja
3	Temat dokumentu	Ochrona zwierząt oraz roślin
4	Nazwa dokumentu	zezwole nie na usunięcie drzew
5	Zakres przedmiotowy (opis)	2 graby w Chudobie
6	Obszar, którego dokument dotyczy	1604032 - Lasowice Wielkie
7	Znak sprawy	ROŚ.613.106.2020
8	Dokument wy tworzył	Magdalena Godzwon
9	Data dokumentu	2021-01-04
10	Dokument zatwierdził	
11	Data zatwierdzenia dokumentu	
12	Miejsce przechowywania (nazwa instytucji, nazwa komórki organizacyjnej, numer pokoju, numer telefonu kontaktowego)	Starostwo Powiatowe w Kluczborku
13	Adres elektroniczny zawierający odnośnik do dokumentu	
14	Informacja, czy dokument jest ostateczny	Nie
15	Numery kart innych dokumentów w sprawie	162/2020
16	Data zamieszczenia danych o dokumencie w wykazie	2021-05-14
17	Zastrzeżenia dotyczące nieudostępniania informacji	
18	Uwagi	<p>Zezwolono Gminie Lasowice Wielkie 46-282 Lasowice Wielkie na usunięcie 2 szt. grabów pospolitych, o obwodach pni na wys. 1,3 m: 103 cm, 127 cm rosnących na działce nr 63/20 k.m. 2 obręb Chudoba stanowiącej pas drogi gminnej niepublicznej.</p> <p>Ustalić termin usunięcia drzew do 31 grudnia 2021r.</p> <p>Nie naliczać opłaty za usunięcie drzew</p>

Formularz N - karta informacyjna dla dokumentów od listopada 2010r

	Wszystkie dokumenty od listopada 2010r	
1	Numer karty / rok	186/2020
2	Rodzaj dokumentu	Decyzja
3	Temat dokumentu	Ochrona zwierząt oraz roślin
4	Nazwa dokumentu	zezwolecie na usunięcie drzew
5	Zakres przedmiotowy (opis)	3 dęby w Wędryni
6	Obszar, którego dokument dotyczy	1604032 - Lasowice Wielkie
7	Znak sprawy	ROŚ.613.105.2020
8	Dokument wytworzył	Magdalena Godzwon
9	Data dokumentu	2021-01-05
10	Dokument zatwierdził	
11	Data zatwierdzenia dokumentu	
12	Miejsce przechowywania (nazwa instytucji, nazwa komórki organizacyjnej, numer pokoju, numer telefonu kontaktowego)	Starostwo Powiatowe w Kluczborku, wydział ROŚ
13	Adres elektroniczny zawierający odnośnik do dokumentu	
14	Informacja, czy dokument jest ostateczny	Nie
15	Numery kart innych dokumentów w sprawie	163/2020
16	Data zamieszczenia danych o dokumencie w wykazie	2021-05-14
17	Zastrzeżenia dotyczące nieudostępniania informacji	
18	Uwagi	<p>Zezwolono Gminie Lasowice Wielkie 46-282 Lasowice Wielkie na usunięcie 3 szt. drzew z gatunku dąb szypułkowy o obwodach pni na wysokości 1,3 m: 320 cm, 360 cm, 390 cm rosnących na działce nr 29/2 k.m. 1 obręb Wędrynia stanowiącej pas drogi gminnej niepublicznej.</p> <p>Ustalić termin usunięcia drzew - do 31 grudnia 2021r.</p> <p>Nie naliczać opłaty za usunięcie drzew</p>

Formularz N - karta informacyjna dla dokumentów od listopada 2010r

	Wszystkie dokumenty od listopada 2010r	
1	Numer karty / rok	47/2021
2	Rodzaj dokumentu	Decyzja
3	Temat dokumentu	Ochrona zwierząt oraz roślin
4	Nazwa dokumentu	zezwolecie na usunięcie drzewa
5	Zakres przedmiotowy (opis)	brzoza w Tułach
6	Obszar, którego dokument dotyczy	1604032 - Lasowice Wielkie
7	Znak sprawy	ROŚ.613.43.2021
8	Dokument wytworzył	Magdalena Godzwon
9	Data dokumentu	2021-06-15
10	Dokument zatwierdził	
11	Data zatwierdzenia dokumentu	
12	Miejsce przechowywania (nazwa instytucji, nazwa komórki organizacyjnej, numer pokoju, numer telefonu kontaktowego)	Starostwo powiatowe w Kłykborku
13	Adres elektroniczny zawierający odnośnik do dokumentu	
14	Informacja, czy dokument jest ostateczny	Nie
15	Numery kart innych dokumentów w sprawie	48/2021
16	Data zamieszczenia danych o dokumencie w wykazie	2021-07-29
17	Zastrzeżenia dotyczące nieudostępniania informacji	
18	Uwagi	<p>usunięcie brzozy brodawkowatej i o obwodach pni na wys. 130 cm: 160 cm, rosnących na działce nr 199/2 k.m. 5 obręb Tuły, stanowiącej drogę gminną.</p> <p>termin usunięcia drzewa do 31.12.2022 r.</p> <p>Nie naliczać opłaty za usunięcie drzewa</p>

Formularz N - karta informacyjna dla dokumentów od listopada 2010r

	Wszystkie dokumenty od listopada 2010r	
1	Numer karty / rok	48/2021
2	Rodzaj dokumentu	Wniosek o wydanie decyzji
3	Temat dokumentu	Ochrona zwierząt oraz roślin
4	Nazwa dokumentu	o wydanie zezwolenia na usunięcie drzewa
5	Zakres przedmiotowy (opis)	brzoza w Tułach
6	Obszar, którego dokument dotyczy	1604032 - Lasowice Wielkie
7	Znak sprawy	ROŚ.613.43.2021
8	Dokument wytworzył	Magdalena Godzwon
9	Data dokumentu	2021-05-11
10	Dokument zatwierdził	
11	Data zatwierdzenia dokumentu	
12	Miejsce przechowywania (nazwa instytucji, nazwa komórki organizacyjnej, numer pokoju, numer telefonu kontaktowego)	Starostwo powiatowe w Kluczborku
13	Adres elektroniczny zawierający odnośnik do dokumentu	
14	Informacja, czy dokument jest ostateczny	Nie
15	Numery kart innych dokumentów w sprawie	47/2021
16	Data zamieszczenia danych o dokumencie w wykazie	2021-07-29
17	Zastrzeżenia dotyczące nieudostępniania informacji	
18	Uwagi	

Formularz N - karta informacyjna dla dokumentów od listopada 2010r

	Wszystkie dokumenty od listopada 2010r	
1	Numer karty / rok	49/2021
2	Rodzaj dokumentu	Wniosek o wydanie decyzji
3	Temat dokumentu	Ochrona zwierząt oraz roślin
4	Nazwa dokumentu	o wydanie zezwolenia na usunięcie drzew
5	Zakres przedmiotowy (opis)	klon w Lasowicach Wielkich
6	Obszar, którego dokument dotyczy	1604032 - Lasowice Wielkie
7	Znak sprawy	ROŚ.613.49.2021
8	Dokument wytworzył	Magdalena Godzwon
9	Data dokumentu	2021-05-28
10	Dokument zatwierdził	
11	Data zatwierdzenia dokumentu	
12	Miejsce przechowywania (nazwa instytucji, nazwa komórki organizacyjnej, numer pokoju, numer telefonu kontaktowego)	Starostwo powiatowe w Kluczborku
13	Adres elektroniczny zawierający odnośnik do dokumentu	
14	Informacja, czy dokument jest ostateczny	Nie
15	Numery kart innych dokumentów w sprawie	
16	Data zamieszczenia danych o dokumencie w wykazie	2021-07-29
17	Zastrzeżenia dotyczące nieudostępniania informacji	
18	Uwagi	

Formularz N - karta informacyjna dla dokumentów od listopada 2010r

	Wszystkie dokumenty od listopada 2010r	
1	Numer karty / rok	54/2021
2	Rodzaj dokumentu	Decyzja
3	Temat dokumentu	Ochrona zwierząt oraz roślin
4	Nazwa dokumentu	Zezwolenie na usunięcie drzew
5	Zakres przedmiotowy (opis)	6 lip w Lasowicach Wielkich
6	Obszar, którego dokument dotyczy	1604032 - Lasowice Wielkie
7	Znak sprawy	ROŚ.613.54.2021
8	Dokument wytworzył	Magdalena Godzwon
9	Data dokumentu	2021-08-09
10	Dokument zatwierdził	
11	Data zatwierdzenia dokumentu	
12	Miejsce przechowywania (nazwa instytucji, nazwa komórki organizacyjnej, numer pokoju, numer telefonu kontaktowego)	Starostwo powiatowe w Kluczborku, wydział ROŚ
13	Adres elektroniczny zawierający odnośnik do dokumentu	
14	Informacja, czy dokument jest ostateczny	Nie
15	Numery kart innych dokumentów w sprawie	
16	Data zamieszczenia danych o dokumencie w wykazie	2021-08-23
17	Zastrzeżenia dotyczące nieudostępniania informacji	
18	Uwagi	usunięcie 6 szt. drzew z gatunku lipa szerokolistna o obwodach pni na wys. 130 cm: 155 cm, 130 cm, 163 cm, 173 cm, 180 cm, 190 cm, rosnących na działce nr 1/38 k.m. 4 obręb Lasowice Wielkie, stanowiącej inne tereny zabudowane. Ustalić termin usunięcia drzew do 31.12.2022 r. Nie naliczać opłaty za usunięcie

Formularz N - karta informacyjna dla dokumentów od listopada 2010r

	Wszystkie dokumenty od listopada 2010r	
1	Numer karty / rok	55/2021
2	Rodzaj dokumentu	Wniosek o wydanie decyzji
3	Temat dokumentu	Ochrona zwierząt oraz roślin
4	Nazwa dokumentu	o wydanie zezwolenia na wycięcie drzew
5	Zakres przedmiotowy (opis)	7 jaworów i 4 topole przy drodze gminnej
6	Obszar, którego dokument dotyczy	1604032 - Lasowice Wielkie
7	Znak sprawy	ROŚ.613.65.2021
8	Dokument wytworzył	Magdalena Godzwon
9	Data dokumentu	2021-08-13
10	Dokument zatwierdził	
11	Data zatwierdzenia dokumentu	
12	Miejsce przechowywania (nazwa instytucji, nazwa komórki organizacyjnej, numer pokoju, numer telefonu kontaktowego)	Starostwo powiatowe w Kluczborku, wydział ROŚ
13	Adres elektroniczny zawierający odnośnik do dokumentu	
14	Informacja, czy dokument jest ostateczny	Nie
15	Numery kart innych dokumentów w sprawie	69/2021
16	Data zamieszczenia danych o dokumencie w wykazie	2021-08-23
17	Zastrzeżenia dotyczące nieudostępniania informacji	
18	Uwagi	działka 309 k.m. 4 obręb Lasowice Wielkie - zagrożenie z uwagi na zły stan drzew

Formularz N - karta informacyjna dla dokumentów od listopada 2010r

	Wszystkie dokumenty od listopada 2010r	
1	Numer karty / rok	69/2021
2	Rodzaj dokumentu	Decyzja
3	Temat dokumentu	Ochrona zwierząt oraz roślin
4	Nazwa dokumentu	zezwolecie na usunięcie drzew
5	Zakres przedmiotowy (opis)	11drzew w Lasowicach Wielkich
6	Obszar, którego dokument dotyczy	1604032 - Lasowice Wielkie
7	Znak sprawy	ROŚ.613.65.2021
8	Dokument wytworzył	Magdalena Godzwon
9	Data dokumentu	2021-09-15
10	Dokument zatwierdził	
11	Data zatwierdzenia dokumentu	
12	Miejsce przechowywania (nazwa instytucji, nazwa komórki organizacyjnej, numer pokoju, numer telefonu kontaktowego)	Starostwo powiatowe w Kluczborku
13	Adres elektroniczny zawierający odnośnik do dokumentu	
14	Informacja, czy dokument jest ostateczny	Nie
15	Numery kart innych dokumentów w sprawie	55/2021
16	Data zamieszczenia danych o dokumencie w wykazie	2021-09-28
17	Zastrzeżenia dotyczące nieudostępniania informacji	
18	Uwagi	<p>usunięcie 11 drzew z gatunków i o obwodach pni na wysokości 1,3 m: 5 szt. klon srebrzysty: 190 cm, 220 cm, 220 cm, 300 cm, 180 cm, 2 szt. kasztanowiec pospolity: 290 cm, 220 cm, 4 szt. topola czarna: 190 cm, 200 cm, 300 cm, 300 cm, rosnących na działce nr 309 k.m. 4 obręb Lasowice Wielkie.</p> <p>Ustalić termin usunięcia drzew do 31.12.2022 r.</p> <p>Nie naliczać opłaty za usunięcie drzew</p>

Formularz N - karta informacyjna dla dokumentów od listopada 2010r

	Wszystkie dokumenty od listopada 2010r	
1	Numer karty / rok	87/2021
2	Rodzaj dokumentu	Wniosek o wydanie decyzji
3	Temat dokumentu	Ochrona zwierząt oraz roślin
4	Nazwa dokumentu	o wydanie zezwolenia na wycięcie drzew
5	Zakres przedmiotowy (opis)	2 dęby w Gronowicach
6	Obszar, którego dokument dotyczy	1604032 - Lasowice Wielkie
7	Znak sprawy	ROŚ.613.78.2021
8	Dokument wytworzył	Magdalena Godzwon
9	Data dokumentu	2021-10-12
10	Dokument zatwierdził	
11	Data zatwierdzenia dokumentu	
12	Miejsce przechowywania (nazwa instytucji, nazwa komórki organizacyjnej, numer pokoju, numer telefonu kontaktowego)	Starostwo powiatowe w Kluczborku, wydział ROŚ
13	Adres elektroniczny zawierający odnośnik do dokumentu	
14	Informacja, czy dokument jest ostateczny	Nie
15	Numery kart innych dokumentów w sprawie	92/2021
16	Data zamieszczenia danych o dokumencie w wykazie	2021-11-08
17	Zastrzeżenia dotyczące nieudostępniania informacji	
18	Uwagi	drzewa zamierające na działce 146 k.m. 2 w Gronowicach

Formularz N - karta informacyjna dla dokumentów od listopada 2010r

	Wszystkie dokumenty od listopada 2010r	
1	Numer karty / rok	92/2021
2	Rodzaj dokumentu	Decyzja
3	Temat dokumentu	Ochrona zwierząt oraz roślin
4	Nazwa dokumentu	zezwoleńie na usunięcie drzew
5	Zakres przedmiotowy (opis)	usunięcie 3 dębów w Gronowicach
6	Obszar, którego dokument dotyczy	1604023 - Kluczbork
7	Znak sprawy	ROŚ.613.78.2021
8	Dokument wytworzył	Magdalena Godzwon
9	Data dokumentu	2021-11-26
10	Dokument zatwierdził	
11	Data zatwierdzenia dokumentu	
12	Miejsce przechowywania (nazwa instytucji, nazwa komórki organizacyjnej, numer pokoju, numer telefonu kontaktowego)	Starostwo powiatowe w Kluczborku, wydział ROŚ
13	Adres elektroniczny zawierający odnośnik do dokumentu	
14	Informacja, czy dokument jest ostateczny	Nie
15	Numery kart innych dokumentów w sprawie	87/2021
16	Data zamieszczenia danych o dokumencie w wykazie	2022-03-30
17	Zastrzeżenia dotyczące nieudostępniania informacji	
18	Uwagi	<p>usunięcie 3 dębów szypułkowych o obwodach pni na wys. 130 cm: 225 cm, 230 cm, 305 cm rosnących na działce nr 146 k.m. 2 obręb Gronowice, stanowiącej pas niepublicznej drogi gminnej.</p> <p>Ustalić termin usunięcia drzew do 31.12.2022 r.</p> <p>Nie naliczać opłaty za usunięcie drzew</p> <p>Zobowiązać Gminę Lasowice Wielkie do dokonania nasadzeń zastępczych na działce nr 146 k.m. 2 w Gronowicach w liczbie 4 szt. drzewek z gatunku dąb szypułkowy o obwodach pni na wysokości 100 cm nie mniejszych niż 8 cm. Nasadzeń należy dokonać do 30.06.2023r. i w terminie 30 dni od wykonania obowiązku powiadomić Starostę Kluczborskiego.</p>

Formularz N - karta informacyjna dla dokumentów od listopada 2010r

	Wszystkie dokumenty od listopada 2010r	
1	Numer karty / rok	94/2021
2	Rodzaj dokumentu	Wniosek o wydanie decyzji
3	Temat dokumentu	Ochrona zwierząt oraz roślin
4	Nazwa dokumentu	o zezwolenie na usunięcie drzew
5	Zakres przedmiotowy (opis)	28 szt. w Wędryni
6	Obszar, którego dokument dotyczy	1604032 - Lasowice Wielkie
7	Znak sprawy	ROŚ.613.99
8	Dokument wytworzył	Magdalena Godzwon
9	Data dokumentu	2021-11-17
10	Dokument zatwierdził	
11	Data zatwierdzenia dokumentu	
12	Miejsce przechowywania (nazwa instytucji, nazwa komórki organizacyjnej, numer pokoju, numer telefonu kontaktowego)	Starostwo Powiatowe w Kluczborku
13	Adres elektroniczny zawierający odnośnik do dokumentu	
14	Informacja, czy dokument jest ostateczny	Nie
15	Numery kart innych dokumentów w sprawie	
16	Data zamieszczenia danych o dokumencie w wykazie	2022-03-30
17	Zastrzeżenia dotyczące nieudostępniania informacji	
18	Uwagi	usunięcie drzew spowodowane ich złym stanem fizycznym z terenu przydrożnego na działce 94/24 k.m. 1 w Wędryni

Formularz N - karta informacyjna dla dokumentów od listopada 2010r

	Wszystkie dokumenty od listopada 2010r	
1	Numer karty / rok	10/2022
2	Rodzaj dokumentu	Wniosek o wydanie decyzji
3	Temat dokumentu	Ochrona zwierząt oraz roślin
4	Nazwa dokumentu	o zezwolenie na usunięcie drzewa
5	Zakres przedmiotowy (opis)	robinia w Laskowicach
6	Obszar, którego dokument dotyczy	1604032 - Lasowice Wielkie
7	Znak sprawy	ROŚ.613.24.2022
8	Dokument wytworzył	Magdalena Godzwon
9	Data dokumentu	2022-02-18
10	Dokument zatwierdził	
11	Data zatwierdzenia dokumentu	
12	Miejsce przechowywania (nazwa instytucji, nazwa komórki organizacyjnej, numer pokoju, numer telefonu kontaktowego)	Starostwo powiatowe w Kluczborku
13	Adres elektroniczny zawierający odnośnik do dokumentu	
14	Informacja, czy dokument jest ostateczny	Nie
15	Numery kart innych dokumentów w sprawie	24/2022
16	Data zamieszczenia danych o dokumencie w wykazie	2022-03-30
17	Zastrzeżenia dotyczące nieudostępniania informacji	
18	Uwagi	Rośnie na działce 453/80 k.m. 6 w Laskowicach w złym stanie fitosanitarnym

Formularz N - karta informacyjna dla dokumentów od listopada 2010r

	Wszystkie dokumenty od listopada 2010r	
1	Numer karty / rok	21/2022
2	Rodzaj dokumentu	Wniosek o wydanie decyzji
3	Temat dokumentu	Ochrona zwierząt oraz roślin
4	Nazwa dokumentu	o wydanie zezwolenia na wycięcie drzew
5	Zakres przedmiotowy (opis)	modrzew w Jasieniu
6	Obszar, którego dokument dotyczy	1604032 - Lasowice Wielkie
7	Znak sprawy	ROŚ.613.35.2022
8	Dokument wytworzył	Magdalena Godzwon
9	Data dokumentu	2022-03-31
10	Dokument zatwierdził	
11	Data zatwierdzenia dokumentu	
12	Miejsce przechowywania (nazwa instytucji, nazwa komórki organizacyjnej, numer pokoju, numer telefonu kontaktowego)	Starostwo powiatowe w Kluczborku, wydział ROŚ
13	Adres elektroniczny zawierający odnośnik do dokumentu	
14	Informacja, czy dokument jest ostateczny	Nie
15	Numery kart innych dokumentów w sprawie	33/2022
16	Data zamieszczenia danych o dokumencie w wykazie	2022-06-10
17	Zastrzeżenia dotyczące nieudostępniania informacji	
18	Uwagi	uschnięty modrzew na działce 988/88 k.m. 1 Jasienie

Formularz N - karta informacyjna dla dokumentów od listopada 2010r

	Wszystkie dokumenty od listopada 2010r	
1	Numer karty / rok	97/2021
2	Rodzaj dokumentu	Decyzja
3	Temat dokumentu	Ochrona zwierząt oraz roślin
4	Nazwa dokumentu	zezwolecie na usunięcie drzew
5	Zakres przedmiotowy (opis)	28 drzew w Wędryni
6	Obszar, którego dokument dotyczy	1604032 - Lasowice Wielkie
7	Znak sprawy	ROŚ.613.99.2022
8	Dokument wytworzył	Magdalena Godzwon
9	Data dokumentu	2022-02-10
10	Dokument zatwierdził	
11	Data zatwierdzenia dokumentu	
12	Miejsce przechowywania (nazwa instytucji, nazwa komórki organizacyjnej, numer pokoju, numer telefonu kontaktowego)	Starostwo powiatowe w Kluczborku, wydział ROŚ
13	Adres elektroniczny zawierający odnośnik do dokumentu	
14	Informacja, czy dokument jest ostateczny	Nie
15	Numery kart innych dokumentów w sprawie	
16	Data zamieszczenia danych o dokumencie w wykazie	2022-06-10
17	Zastrzeżenia dotyczące nieudostępniania informacji	
18	Uwagi	<p>usunięcie 28 szt. drzew z gatunków i o obwodach pni na wysokości 1,3 m:</p> <ul style="list-style-type: none"> - 26 szt. lipa drobnolistna - 460 cm, 240 cm, 140 cm, 200 cm, 230 cm, 520 cm, 410 cm, 375 cm, 270 cm, 360 cm, 310 cm, 330 cm, 400 cm, 240 cm, 410 cm, 400 cm, 2x350 cm, 2x310 cm, 330 cm, 270 cm, 360 cm, 390 cm, - 1 szt. dąb szypułkowy - 300 cm, - 1 szt. robinia akacjowa - 360 cm <p>rosnących na działce nr 94/24 k.m. 1 obręb Wędrynia, stanowiącej gminną drogę wewnętrzną.</p> <p>Ustalić termin usunięcia drzew do 31.12.2023 r.</p> <p>Nie naliczać opłaty za usunięcie drzew.</p> <p>Zobowiązać Gminę Lasowice Wielkie do dokonania nasadzeń zastępczych w liczbie nie mniej niż 14 szt. drzew z liściastych gatunków rodzimych: lipa drobnoliściasta, jesion wyniosły, klon zwyczajny itp., na działce nr</p>

94/24 k.m. 1 obręb Wędrynia do 31.12.2024 r. i
w terminie 30 dni od wykonania obowiązku
powiadomić Starostę Kluczborskiego.

Formularz N - karta informacyjna dla dokumentów od listopada 2010r

	Wszystkie dokumenty od listopada 2010r	
1	Numer karty / rok	24/2022
2	Rodzaj dokumentu	Decyzja
3	Temat dokumentu	Ochrona zwierząt oraz roślin
4	Nazwa dokumentu	zezwoleńie na usunięcie drzewa
5	Zakres przedmiotowy (opis)	robinia w Laskowicach
6	Obszar, którego dokument dotyczy	1604032 - Lasowice Wielkie
7	Znak sprawy	ROŚ.613.24.2022
8	Dokument wytworzył	Magdalena Godzwon
9	Data dokumentu	2022-04-21
10	Dokument zatwierdził	
11	Data zatwierdzenia dokumentu	
12	Miejsce przechowywania (nazwa instytucji, nazwa komórki organizacyjnej, numer pokoju, numer telefonu kontaktowego)	Starostwo powiatowe w Kluczborku, wydział ROŚ
13	Adres elektroniczny zawierający odnośnik do dokumentu	
14	Informacja, czy dokument jest ostateczny	Nie
15	Numery kart innych dokumentów w sprawie	10/2022
16	Data zamieszczenia danych o dokumencie w wykazie	2022-06-10
17	Zastrzeżenia dotyczące nieudostępniania informacji	
18	Uwagi	<p>usunięcie 1 drzewa z gatunku robinia akacjaowa o obwodzie pnia na wys. 130 cm: 190 cm rosnącej na działce nr 453/80 k.m. 6 obręb Laskowice stanowiącej gminne tereny zabudowane - inne.</p> <p>Ustalić termin usunięcia drzewa do 31.12.2023 r.</p> <p>Naliczyć opłatę za usunięcie robinii wysokość opłaty: 190 cm *15 zł/cm = 2 850,00 zł</p> <p>Zobowiązać Gminę Lasowice Wielkie do dokonania nasadzeń kompensacyjnych w liczbie 1 drzewa z gatunku dąb szypułkowy o obwodzie pnia na wysokości 100 cm nie mniejszym niż 8 cm na działce nr 537/80 k.m. 6 w Laskowicach do dnia 31.12.2023 r. Informację o wykonaniu nasadzeń należy przekazać Staroście Kluczborskiemu do dnia 31.01.2024 r.</p>

Odroczyć termin uiszczenia opłaty na okres 3 lat od dnia upływu terminu wskazanego na dokonanie nasadzeń zastępczych tj.: do dnia 31.12.2026 r.

Formularz N - karta informacyjna dla dokumentów od listopada 2010r

	Wszystkie dokumenty od listopada 2010r	
1	Numer karty / rok	33/2022
2	Rodzaj dokumentu	Decyzja
3	Temat dokumentu	Ochrona zwierząt oraz roślin
4	Nazwa dokumentu	zezwoleńie na usunięcie drzewa
5	Zakres przedmiotowy (opis)	modrzew w Jasieniu
6	Obszar, którego dokument dotyczy	1604032 - Lasowice Wielkie
7	Znak sprawy	ROŚ.613.35.2022
8	Dokument wytworzył	Magdalena Godzwon
9	Data dokumentu	2022-06-10
10	Dokument zatwierdził	
11	Data zatwierdzenia dokumentu	
12	Miejsce przechowywania (nazwa instytucji, nazwa komórki organizacyjnej, numer pokoju, numer telefonu kontaktowego)	Starostwo powiatowe w Kluczborku, wydział ROŚ
13	Adres elektroniczny zawierający odnośnik do dokumentu	
14	Informacja, czy dokument jest ostateczny	Nie
15	Numery kart innych dokumentów w sprawie	21/2022
16	Data zamieszczenia danych o dokumencie w wykazie	2022-07-20
17	Zastrzeżenia dotyczące nieudostępniania informacji	
18	Uwagi	<p>modrzewia europejskiego o obwodzie pnia na wys. 130 cm: 120 cm rosnącego na działce 988/88 k.m. 1 obręb Jasienie, stanowiącej teren zabudowany Szkoły Podstawowej w Jasieniu.</p> <p>Ustalić termin usunięcia drzewa do 31.12.2023 r.</p> <p>Nie naliczać opłaty za usunięcie drzewa</p>

Formularz N - karta informacyjna dla dokumentów od listopada 2010r

	Wszystkie dokumenty od listopada 2010r	
1	Numer karty / rok	85/2022
2	Rodzaj dokumentu	Wniosek o wydanie decyzji
3	Temat dokumentu	Ochrona zwierząt oraz roślin
4	Nazwa dokumentu	o wydanie zezwolenia na usunięcie drzew
5	Zakres przedmiotowy (opis)	2 żywotniki w Jasieniu
6	Obszar, którego dokument dotyczy	1604015 - Buczyna - obszar wiejski
7	Znak sprawy	ROŚ.613.76.2022
8	Dokument wytworzył	Magdalena Godzwon
9	Data dokumentu	2022-10-17
10	Dokument zatwierdził	
11	Data zatwierdzenia dokumentu	
12	Miejsce przechowywania (nazwa instytucji, nazwa komórki organizacyjnej, numer pokoju, numer telefonu kontaktowego)	Starostwo powiatowe w Kluczborku wydział ROŚ
13	Adres elektroniczny zawierający odnośnik do dokumentu	
14	Informacja, czy dokument jest ostateczny	Nie
15	Numery kart innych dokumentów w sprawie	86/2022
16	Data zamieszczenia danych o dokumencie w wykazie	2022-11-10
17	Zastrzeżenia dotyczące nieudostępniania informacji	
18	Uwagi	2 żywotniki na działce nr 988/88 k.m. 1 obręb Jasienie

Formularz N - karta informacyjna dla dokumentów od listopada 2010r

	Wszystkie dokumenty od listopada 2010r	
1	Numer karty / rok	86/2022
2	Rodzaj dokumentu	Wniosek o wydanie decyzji
3	Temat dokumentu	Ochrona zwierząt oraz roślin
4	Nazwa dokumentu	o wydanie zezwolenia na usunięcie drzew
5	Zakres przedmiotowy (opis)	19 drzew w Jasieniu
6	Obszar, którego dokument dotyczy	1604032 - Lasowice Wielkie
7	Znak sprawy	ROŚ.613.76.2022
8	Dokument wytworzył	Magdalena Godzwon
9	Data dokumentu	2022-10-17
10	Dokument zatwierdził	
11	Data zatwierdzenia dokumentu	
12	Miejsce przechowywania (nazwa instytucji, nazwa komórki organizacyjnej, numer pokoju, numer telefonu kontaktowego)	Starostwo powiatowe w Kluczborku, wydział ROŚ
13	Adres elektroniczny zawierający odnośnik do dokumentu	
14	Informacja, czy dokument jest ostateczny	Nie
15	Numery kart innych dokumentów w sprawie	85/2022
16	Data zamieszczenia danych o dokumencie w wykazie	2022-11-10
17	Zastrzeżenia dotyczące nieudostępniania informacji	
18	Uwagi	drzewa przy drodze na działce 973/21 k.m. 1 w Jasieniu

Formularz N - karta informacyjna dla dokumentów od listopada 2010r

	Wszystkie dokumenty od listopada 2010r	
1	Numer karty / rok	87/2022
2	Rodzaj dokumentu	Wniosek o wydanie decyzji
3	Temat dokumentu	Ochrona zwierząt oraz roślin
4	Nazwa dokumentu	o wydanie zezwolenia na wycięcie drzew
5	Zakres przedmiotowy (opis)	8 lip w Jasieniu
6	Obszar, którego dokument dotyczy	1604032 - Lasowice Wielkie
7	Znak sprawy	ROŚ.613.79.2022
8	Dokument wytworzył	Magdalena Godzwon
9	Data dokumentu	2022-10-26
10	Dokument zatwierdził	
11	Data zatwierdzenia dokumentu	
12	Miejsce przechowywania (nazwa instytucji, nazwa komórki organizacyjnej, numer pokoju, numer telefonu kontaktowego)	Starostwo powiatowe w Kluczborku, wydział ROŚ
13	Adres elektroniczny zawierający odnośnik do dokumentu	
14	Informacja, czy dokument jest ostateczny	Nie
15	Numery kart innych dokumentów w sprawie	
16	Data zamieszczenia danych o dokumencie w wykazie	2022-11-10
17	Zastrzeżenia dotyczące nieudostępniania informacji	
18	Uwagi	działka nr 988/88 k.m. 1 obręb Jasienie - zagrożenie przewróceniem na obiekty budowlane

Formularz N - karta informacyjna dla dokumentów od listopada 2010r

	Wszystkie dokumenty od listopada 2010r	
1	Numer karty / rok	88/2022
2	Rodzaj dokumentu	Wniosek o wydanie decyzji
3	Temat dokumentu	Ochrona zwierząt oraz roślin
4	Nazwa dokumentu	o wydanie zezwolenia na wycięcie drzew
5	Zakres przedmiotowy (opis)	lipa w Lasowicach Małych
6	Obszar, którego dokument dotyczy	1604032 - Lasowice Wielkie
7	Znak sprawy	ROŚ.613.80.2022
8	Dokument wytworzył	Magdalena Godzwon
9	Data dokumentu	2022-10-26
10	Dokument zatwierdził	
11	Data zatwierdzenia dokumentu	
12	Miejsce przechowywania (nazwa instytucji, nazwa komórki organizacyjnej, numer pokoju, numer telefonu kontaktowego)	Starostwo powiatowe w Kluczborku, wydział ROŚ
13	Adres elektroniczny zawierający odnośnik do dokumentu	
14	Informacja, czy dokument jest ostateczny	Nie
15	Numery kart innych dokumentów w sprawie	
16	Data zamieszczenia danych o dokumencie w wykazie	2022-11-10
17	Zastrzeżenia dotyczące nieudostępniania informacji	
18	Uwagi	działka nr 26/2 k.m. 4 obręb Lasowice Małe - zagrożenie przewróceniem

Formularz N - karta informacyjna dla dokumentów od listopada 2010r

	Wszystkie dokumenty od listopada 2010r	
1	Numer karty / rok	101/2022
2	Rodzaj dokumentu	Wniosek o wydanie decyzji
3	Temat dokumentu	Ochrona zwierząt oraz roślin
4	Nazwa dokumentu	o wydanie zezwoleniana wycięcie drzew
5	Zakres przedmiotowy (opis)	6 drzew w Gronowicach
6	Obszar, którego dokument dotyczy	1604032 - Lasowice Wielkie
7	Znak sprawy	ROŚ.613.88.2022
8	Dokument wytworzył	Magdalena Godzwon
9	Data dokumentu	2022-11-14
10	Dokument zatwierdził	
11	Data zatwierdzenia dokumentu	
12	Miejsce przechowywania (nazwa instytucji, nazwa komórki organizacyjnej, numer pokoju, numer telefonu kontaktowego)	Starostwo powiatowe w Kluczborku, wydział ROŚ
13	Adres elektroniczny zawierający odnośnik do dokumentu	
14	Informacja, czy dokument jest ostateczny	Nie
15	Numery kart innych dokumentów w sprawie	145/2022
16	Data zamieszczenia danych o dokumencie w wykazie	2022-12-12
17	Zastrzeżenia dotyczące nieudostępniania informacji	
18	Uwagi	2 lipy i 34 klony rosna przy drodze publicznej w Gronowicach dz. nr 155 k.m. 2 utrudniają przejazd maszyn rolniczych

Formularz N - karta informacyjna dla dokumentów od listopada 2010r

	Wszystkie dokumenty od listopada 2010r	
1	Numer karty / rok	105/2022
2	Rodzaj dokumentu	Wniosek o wydanie decyzji
3	Temat dokumentu	Ochrona zwierząt oraz roślin
4	Nazwa dokumentu	o wydanie zezwolenia na wycięcie drzew
5	Zakres przedmiotowy (opis)	modrzew w Lasowicach Wielkich
6	Obszar, którego dokument dotyczy	1604032 - Lasowice Wielkie
7	Znak sprawy	ROŚ.613.91.2022
8	Dokument wytworzył	Magdalena Godzwon
9	Data dokumentu	2022-11-21
10	Dokument zatwierdził	
11	Data zatwierdzenia dokumentu	
12	Miejsce przechowywania (nazwa instytucji, nazwa komórki organizacyjnej, numer pokoju, numer telefonu kontaktowego)	Starostwo powiatowe w Kluczborku, wydział ROŚ
13	Adres elektroniczny zawierający odnośnik do dokumentu	
14	Informacja, czy dokument jest ostateczny	Nie
15	Numery kart innych dokumentów w sprawie	
16	Data zamieszczenia danych o dokumencie w wykazie	2022-12-12
17	Zastrzeżenia dotyczące nieudostępniania informacji	
18	Uwagi	usunięcie modrzewia europejskiego o obwodzie pnia na wysokości 1,3 m: 150 cm, rosnącego na działce nr 84/17 k.m. 4 obręb Lasowice Wielkie na wniosek Gminy Lasowice Wielkie nr GK.6131.27.2022 z dnia 21.11.2022r.

Formularz N - karta informacyjna dla dokumentów od listopada 2010r

	Wszystkie dokumenty od listopada 2010r	
1	Numer karty / rok	106/2022
2	Rodzaj dokumentu	Decyzja
3	Temat dokumentu	Ochrona zwierząt oraz roślin
4	Nazwa dokumentu	decyzja nr 1 - zezwolenie na usunięcie drzewa
5	Zakres przedmiotowy (opis)	1 z 19 sosna w Jasieniu
6	Obszar, którego dokument dotyczy	1604032 - Lasowice Wielkie
7	Znak sprawy	ROŚ.613.75.2022
8	Dokument wytworzył	Magdalena Godzwon
9	Data dokumentu	2022-12-05
10	Dokument zatwierdził	
11	Data zatwierdzenia dokumentu	
12	Miejsce przechowywania (nazwa instytucji, nazwa komórki organizacyjnej, numer pokoju, numer telefonu kontaktowego)	Starostwo powiatowe w Kluczborku
13	Adres elektroniczny zawierający odnośnik do dokumentu	
14	Informacja, czy dokument jest ostateczny	Nie
15	Numery kart innych dokumentów w sprawie	
16	Data zamieszczenia danych o dokumencie w wykazie	2022-12-12
17	Zastrzeżenia dotyczące nieudostępniania informacji	
18	Uwagi	<p>usunięcie sosny zwyczajnej o obwodzie pnia na wysokości 1,3 m: 140 cm, z działki nr 988/88 k.m. 1 w Jasieniu stanowiącej niepubliczną drogę gminną;</p> <p>Ustalić termin usunięcia drzewa do 31.12.2023 r. Nie naliczać opłaty za usunięcie drzewa.</p>

Formularz N - karta informacyjna dla dokumentów od listopada 2010r

	Wszystkie dokumenty od listopada 2010r	
1	Numer karty / rok	14/2023
2	Rodzaj dokumentu	Wniosek o wydanie decyzji
3	Temat dokumentu	Ochrona zwierząt oraz roślin
4	Nazwa dokumentu	o wydanie zezwolenia na usunięcie drzew
5	Zakres przedmiotowy (opis)	5 wierzb w Trzebiszynie
6	Obszar, którego dokument dotyczy	1604032 - Lasowice Wielkie
7	Znak sprawy	ROŚ.613.12.2023
8	Dokument wytworzył	Magdalena Godzwon
9	Data dokumentu	2023-02-16
10	Dokument zatwierdził	
11	Data zatwierdzenia dokumentu	
12	Miejsce przechowywania (nazwa instytucji, nazwa komórki organizacyjnej, numer pokoju, numer telefonu kontaktowego)	Starostwo powiatowe w Kluczborku, wydział ROŚ
13	Adres elektroniczny zawierający odnośnik do dokumentu	
14	Informacja, czy dokument jest ostateczny	Nie
15	Numery kart innych dokumentów w sprawie	
16	Data zamieszczenia danych o dokumencie w wykazie	2023-03-08
17	Zastrzeżenia dotyczące nieudostępniania informacji	
18	Uwagi	5 drzew - wierzba biała w Trzebiszynie

Formularz N - karta informacyjna dla dokumentów od listopada 2010r

	Wszystkie dokumenty od listopada 2010r	
1	Numer karty / rok	16/2023
2	Rodzaj dokumentu	Wniosek o wydanie decyzji
3	Temat dokumentu	Ochrona zwierząt oraz roślin
4	Nazwa dokumentu	o wydanie zezwolenia na usunięcie drzew
5	Zakres przedmiotowy (opis)	olcha w Tułach
6	Obszar, którego dokument dotyczy	1604032 - Lasowice Wielkie
7	Znak sprawy	ROŚ.613.14.2023
8	Dokument wytworzył	Magdalena Godzwon
9	Data dokumentu	2023-03-02
10	Dokument zatwierdził	
11	Data zatwierdzenia dokumentu	
12	Miejsce przechowywania (nazwa instytucji, nazwa komórki organizacyjnej, numer pokoju, numer telefonu kontaktowego)	Starostwo powiatowe w Kluczborku, wydział ROŚ
13	Adres elektroniczny zawierający odnośnik do dokumentu	
14	Informacja, czy dokument jest ostateczny	Nie
15	Numery kart innych dokumentów w sprawie	33/2023
16	Data zamieszczenia danych o dokumencie w wykazie	2023-03-08
17	Zastrzeżenia dotyczące nieudostępniania informacji	
18	Uwagi	rośnie na działce 199/2 k.m. 5 w Tułach - olcha czarna - drzewo uschnięte

Formularz N - karta informacyjna dla dokumentów od listopada 2010r

	Wszystkie dokumenty od listopada 2010r	
1	Numer karty / rok	17/2023
2	Rodzaj dokumentu	Wniosek o wydanie decyzji
3	Temat dokumentu	Ochrona zwierząt oraz roślin
4	Nazwa dokumentu	o wydanie zezwolenia na wycięcie drzew
5	Zakres przedmiotowy (opis)	świerk w Laskowicach
6	Obszar, którego dokument dotyczy	1604032 - Lasowice Wielkie
7	Znak sprawy	ROŚ.613.15.2023
8	Dokument wytworzył	Magdalena Godzwon
9	Data dokumentu	2023-02-24
10	Dokument zatwierdził	
11	Data zatwierdzenia dokumentu	
12	Miejsce przechowywania (nazwa instytucji, nazwa komórki organizacyjnej, numer pokoju, numer telefonu kontaktowego)	Starostwo powiatowe w Kluczborku, wydział ROŚ
13	Adres elektroniczny zawierający odnośnik do dokumentu	
14	Informacja, czy dokument jest ostateczny	Nie
15	Numery kart innych dokumentów w sprawie	32/2023
16	Data zamieszczenia danych o dokumencie w wykazie	2023-03-08
17	Zastrzeżenia dotyczące nieudostępniania informacji	
18	Uwagi	działka nr 262/2 k.m. 7 obręb Laskowice świerk srebrny - uszkodzone drzewo, zamierające

Formularz N - karta informacyjna dla dokumentów od listopada 2010r

	Wszystkie dokumenty od listopada 2010r	
1	Numer karty / rok	28/2023
2	Rodzaj dokumentu	Wniosek o wydanie decyzji
3	Temat dokumentu	Ochrona zwierząt oraz roślin
4	Nazwa dokumentu	o wydanie zezwolenia na wycięcie drzew
5	Zakres przedmiotowy (opis)	7 drzew w Jasieniu
6	Obszar, którego dokument dotyczy	1604032 - Lasowice Wielkie
7	Znak sprawy	ROŚ.613.24.2023
8	Dokument wytworzył	Magdalena Godzwon
9	Data dokumentu	2023-03-20
10	Dokument zatwierdził	
11	Data zatwierdzenia dokumentu	
12	Miejsce przechowywania (nazwa instytucji, nazwa komórki organizacyjnej, numer pokoju, numer telefonu kontaktowego)	Starostwo powiatowe w Kluczborku, wydział ROŚ
13	Adres elektroniczny zawierający odnośnik do dokumentu	
14	Informacja, czy dokument jest ostateczny	Nie
15	Numery kart innych dokumentów w sprawie	45/2023
16	Data zamieszczenia danych o dokumencie w wykazie	2023-04-18
17	Zastrzeżenia dotyczące nieudostępniania informacji	
18	Uwagi	2 sosny, 3 brzozy i 2 osiki z pasa drogi na działce 973/21 k.m. 1 w Jasieniu

Formularz N - karta informacyjna dla dokumentów od listopada 2010r

	Wszystkie dokumenty od listopada 2010r	
1	Numer karty / rok	29/2023
2	Rodzaj dokumentu	Wniosek o wydanie decyzji
3	Temat dokumentu	Ochrona zwierząt oraz roślin
4	Nazwa dokumentu	o wydanie zezwolenia na wycięcie drzew
5	Zakres przedmiotowy (opis)	świerk w Chocianowicach
6	Obszar, którego dokument dotyczy	1604032 - Lasowice Wielkie
7	Znak sprawy	ROŚ.613.23.2023
8	Dokument wytworzył	Magdalena Godzwon
9	Data dokumentu	2023-03-20
10	Dokument zatwierdził	
11	Data zatwierdzenia dokumentu	
12	Miejsce przechowywania (nazwa instytucji, nazwa komórki organizacyjnej, numer pokoju, numer telefonu kontaktowego)	Starostwo powiatowe w Kluczborku, wydział ROŚ
13	Adres elektroniczny zawierający odnośnik do dokumentu	
14	Informacja, czy dokument jest ostateczny	Nie
15	Numery kart innych dokumentów w sprawie	44/2023
16	Data zamieszczenia danych o dokumencie w wykazie	2023-04-18
17	Zastrzeżenia dotyczące nieudostępniania informacji	
18	Uwagi	uschnięty świerk na działce 673/9 k.m. 6 w Chocianowicach

Formularz N - karta informacyjna dla dokumentów od listopada 2010r

	Wszystkie dokumenty od listopada 2010r	
1	Numer karty / rok	32/2023
2	Rodzaj dokumentu	Decyzja
3	Temat dokumentu	Ochrona zwierząt oraz roślin
4	Nazwa dokumentu	zezwolenie na usunięcie drzewa
5	Zakres przedmiotowy (opis)	świerk w Laskowicach , za opłatą
6	Obszar, którego dokument dotyczy	1604032 - Lasowice Wielkie
7	Znak sprawy	ROŚ.613.15.2023
8	Dokument wytworzył	Magdalena Godzwon
9	Data dokumentu	2023-03-30
10	Dokument zatwierdził	
11	Data zatwierdzenia dokumentu	
12	Miejsce przechowywania (nazwa instytucji, nazwa komórki organizacyjnej, numer pokoju, numer telefonu kontaktowego)	Starostwo Powiatowe w Kluczborku, wydział ROŚ
13	Adres elektroniczny zawierający odnośnik do dokumentu	
14	Informacja, czy dokument jest ostateczny	Nie
15	Numery kart innych dokumentów w sprawie	17/2023
16	Data zamieszczenia danych o dokumencie w wykazie	2023-04-18
17	Zastrzeżenia dotyczące nieudostępniania informacji	
18	Uwagi	<p>świerka srebrnego o obwodzie pnia na wysokości 1,3 m: 74 cm, rosnącego na działce 262 k. m. 7 w Laskowicach.</p> <p>Ustalić termin usunięcia drzewa do 31.12.2025 r.</p> <p>Naliczać opłatę za usunięcie drzewa w wysokości: 74 cm x 25 zł/cm = 1 850,00 zł</p> <p>Zobowiązać Gminę Lasowice Wielkie do dokonania nasadzeń zastępczych za usuwane drzewo w liczbie 1 drzewo liściaste z gatunku rodzimego (lipa drobnolistna, jesion wyniosły, klon pospolity, drzewa owocowe) o obwodzie pnia na wys. 100 cm - nie mniej niż 7 cm na działce 262 k.m. 7 obręb Laskowice stanowiącej rolę kl. V do dnia 30.06.2026 r. O wykonaniu obowiązku należy powiadomić Starostę Kluczborskiego do dnia 31.07.2026 r.</p> <p>Odroczyć uiszczenie opłaty na okres 3 lat od</p>

upływu terminu na dokonanie nasadzeń
zastępczych tj.: do 01.07.2029 r.

Formularz N - karta informacyjna dla dokumentów od listopada 2010r

	Wszystkie dokumenty od listopada 2010r	
1	Numer karty / rok	33/2023
2	Rodzaj dokumentu	Decyzja
3	Temat dokumentu	Ochrona zwierząt oraz roślin
4	Nazwa dokumentu	zezwoleńie na usunięcie drzewa
5	Zakres przedmiotowy (opis)	olcha w Tułach
6	Obszar, którego dokument dotyczy	1604032 - Lasowice Wielkie
7	Znak sprawy	ROŚ.613.14.2023
8	Dokument wytworzył	Magdalena Godzwon
9	Data dokumentu	2023-03-29
10	Dokument zatwierdził	
11	Data zatwierdzenia dokumentu	
12	Miejsce przechowywania (nazwa instytucji, nazwa komórki organizacyjnej, numer pokoju, numer telefonu kontaktowego)	Starostwo powiatowe w Kluczborku, wydział ROŚ
13	Adres elektroniczny zawierający odnośnik do dokumentu	
14	Informacja, czy dokument jest ostateczny	Nie
15	Numery kart innych dokumentów w sprawie	16/2023
16	Data zamieszczenia danych o dokumencie w wykazie	2023-04-18
17	Zastrzeżenia dotyczące nieudostępniania informacji	
18	Uwagi	usunięcie olchy czarnej o obwodzie pnia na wysokości 1,3 m: 230 cm rosnącej na działce 199/2 k.m. 5 w Tułach, stanowiącej niepubliczną drogę gminną. Ustalić termin usunięcia drzewa do 31.12.2024 r. Nie naliczać opłaty za usunięcie drzewa

Formularz N - karta informacyjna dla dokumentów od listopada 2010r

	Wszystkie dokumenty od listopada 2010r	
1	Numer karty / rok	44/2023
2	Rodzaj dokumentu	Decyzja
3	Temat dokumentu	Ochrona zwierząt oraz roślin
4	Nazwa dokumentu	zezwolecie na usunięcie drzewa
5	Zakres przedmiotowy (opis)	świerk w Chocianowicach
6	Obszar, którego dokument dotyczy	1604032 - Lasowice Wielkie
7	Znak sprawy	ROŚ.613.23.2023
8	Dokument wytworzył	Magdalena Godzwon
9	Data dokumentu	2023-05-08
10	Dokument zatwierdził	
11	Data zatwierdzenia dokumentu	
12	Miejsce przechowywania (nazwa instytucji, nazwa komórki organizacyjnej, numer pokoju, numer telefonu kontaktowego)	Starostwo powiatowe w Kluczborku, wydział ROŚ
13	Adres elektroniczny zawierający odnośnik do dokumentu	
14	Informacja, czy dokument jest ostateczny	Nie
15	Numery kart innych dokumentów w sprawie	29/2023
16	Data zamieszczenia danych o dokumencie w wykazie	2023-05-11
17	Zastrzeżenia dotyczące nieudostępniania informacji	
18	Uwagi	<p>usunięcie świerka pospolitego o obwodzie pnia na wysokości 1,3 m: 54 cm rosnącego na działce 673/9 k.m. 6 w Chocianowicach, stanowiącej teren rekreacyjny przy przedszkolnym placu zabaw.</p> <p>Ustalić termin usunięcia drzewa do 31.12.2024 r.</p> <p>Nie naliczać opłaty za usunięcie drzewa</p>

Formularz N - karta informacyjna dla dokumentów od listopada 2010r

	Wszystkie dokumenty od listopada 2010r	
1	Numer karty / rok	45/2023
2	Rodzaj dokumentu	Decyzja
3	Temat dokumentu	Ochrona zwierząt oraz roślin
4	Nazwa dokumentu	zezwole nie na usunięcie drzew
5	Zakres przedmiotowy (opis)	7 drzew w Jasieniu
6	Obszar, którego dokument dotyczy	1604032 - Lasowice Wielkie
7	Znak sprawy	ROŚ.613.24.2023
8	Dokument wy tworzył	Magdalena Godzwon
9	Data dokumentu	2023-05-09
10	Dokument zatwierdził	
11	Data zatwierdzenia dokumentu	
12	Miejsce przechowywania (nazwa instytucji, nazwa komórki organizacyjnej, numer pokoju, numer telefonu kontaktowego)	Starostwo powiatowe w Kluczborku, wydział ROŚ
13	Adres elektroniczny zawierający odnośnik do dokumentu	
14	Informacja, czy dokument jest ostateczny	Nie
15	Numery kart innych dokumentów w sprawie	28/2023
16	Data zamieszczenia danych o dokumencie w wykazie	2023-05-11
17	Zastrzeżenia dotyczące nieudostępniania informacji	
18	Uwagi	<p>usunięcie 7 drzew z gatunków i o obwodach pni na wysokości 1,3 m:</p> <ul style="list-style-type: none"> - 2 szt. sosna zwyczajna - 140 m, 180 m, - 3 szt. brzoza brodawkowata - 110 cm, 105 cm, 95 cm, - 2 szt. topola osika - 85 cm, 90 cm, <p>rosnących na działce nr 973/21 k.m. 1 w Jasieniu, stanowiącej niepubliczną drogę gminną</p> <p>Ustalić termin usunięcia drzew do 31.12.2024 r.</p> <p>Nie naliczać opłaty za usunięcie drzew</p>

Formularz N - karta informacyjna dla dokumentów od listopada 2010r

	Wszystkie dokumenty od listopada 2010r	
1	Numer karty / rok	145/2022
2	Rodzaj dokumentu	Decyzja
3	Temat dokumentu	Ochrona zwierząt oraz roślin
4	Nazwa dokumentu	zezwole nie na usunięcie drzew za nasadzenia
5	Zakres przedmiotowy (opis)	6 drzew w Gronowicach
6	Obszar, którego dokument dotyczy	1604032 - Lasowice Wielkie
7	Znak sprawy	ROŚ.613.88.2022
8	Dokument wy tworzył	Magdalena Godzwon
9	Data dokumentu	2023-05-11
10	Dokument zatwierdził	
11	Data zatwierdzenia dokumentu	
12	Miejsce przechowywania (nazwa instytucji, nazwa komórki organizacyjnej, numer pokoju, numer telefonu kontaktowego)	Starostwo powiatowe w Kluczborku, wydział ROŚ
13	Adres elektroniczny zawierający odnośnik do dokumentu	
14	Informacja, czy dokument jest ostateczny	Nie
15	Numery kart innych dokumentów w sprawie	101/2022
16	Data zamieszczenia danych o dokumencie w wykazie	2023-05-11
17	Zastrzeżenia dotyczące nieudostępniania informacji	
18	Uwagi	<p>usunięcie 6 drzew z gatunków i o obwodach pni na wysokości 1,3 m:</p> <ul style="list-style-type: none"> - 2 szt. lipa drobnolistna: 110 cm, 100 cm - 4 szt. klon zwyczajny: 86 cm, 85 cm, 95 cm, 105 cm, <p>rosnących na działce nr 155 k.m. 2 obręb Gronowice stanowiącej publiczną drogę gminną.</p> <p>Ustalić termin usunięcia drzew do 31.12.2023 r.</p> <p>Nie naliczać opłaty za usunięcie drzew</p> <p>Zobowiązać Gminę do dokonania nasadzeń zastępczych w liczbie 6 szt. drzewek z gatunku jesion wyniosły o obwodzie pni na wysokości 100 cm nie mniejszym niż 8 cm w terminie do 31.12.2024 r. na działce nr 51 ark. m. 1 obręb Gronowice. Drzewka należy opalikować, a o wykonaniu obowiązku należy powiadomić Starostę w terminie do 30.04.2025 r.</p>

Formularz N - karta informacyjna dla dokumentów od listopada 2010r

	Wszystkie dokumenty od listopada 2010r	
1	Numer karty / rok	65/2023
2	Rodzaj dokumentu	Wniosek o wydanie decyzji
3	Temat dokumentu	Ochrona zwierząt oraz roślin
4	Nazwa dokumentu	o wydanie zezwolenia na wycięcie drzew
5	Zakres przedmiotowy (opis)	27 drzew w Chudobie
6	Obszar, którego dokument dotyczy	1604032 - Lasowice Wielkie
7	Znak sprawy	ROŚ.613.38.2023
8	Dokument wytworzył	Magdalena Godzwon
9	Data dokumentu	2023-06-12
10	Dokument zatwierdził	
11	Data zatwierdzenia dokumentu	
12	Miejsce przechowywania (nazwa instytucji, nazwa komórki organizacyjnej, numer pokoju, numer telefonu kontaktowego)	Starostwo powiatowe w Kluczborku, wydział ROŚ
13	Adres elektroniczny zawierający odnośnik do dokumentu	
14	Informacja, czy dokument jest ostateczny	Nie
15	Numery kart innych dokumentów w sprawie	79/2023
16	Data zamieszczenia danych o dokumencie w wykazie	2023-06-27
17	Zastrzeżenia dotyczące nieudostępniania informacji	
18	Uwagi	brzoza i 26 robinii akacjowychw okolicy boiska na działce 52 k.m. 3 w Chudobie

Formularz N - karta informacyjna dla dokumentów od listopada 2010r

	Wszystkie dokumenty od listopada 2010r	
1	Numer karty / rok	66/2023
2	Rodzaj dokumentu	Wniosek o wydanie decyzji
3	Temat dokumentu	Ochrona zwierząt oraz roślin
4	Nazwa dokumentu	O wydanie zezwolenia na wycięcie drzew
5	Zakres przedmiotowy (opis)	5 szt. w Jasieniu
6	Obszar, którego dokument dotyczy	1604032 - Lasowice Wielkie
7	Znak sprawy	REOŚ.613.39.2023
8	Dokument wytworzył	Magdalena Godzwon
9	Data dokumentu	2023-06-12
10	Dokument zatwierdził	
11	Data zatwierdzenia dokumentu	
12	Miejsce przechowywania (nazwa instytucji, nazwa komórki organizacyjnej, numer pokoju, numer telefonu kontaktowego)	Starostwo Powiatowe w Kluczborku, wydział ROŚ
13	Adres elektroniczny zawierający odnośnik do dokumentu	
14	Informacja, czy dokument jest ostateczny	Nie
15	Numery kart innych dokumentów w sprawie	
16	Data zamieszczenia danych o dokumencie w wykazie	2023-06-27
17	Zastrzeżenia dotyczące nieudostępniania informacji	
18	Uwagi	2 kasztanowce, 2 topole, 1 dąb szypułkowy na działce 102 k.m. 1 w Jasieniu w pasie drogi

Formularz N - karta informacyjna dla dokumentów od listopada 2010r

	Wszystkie dokumenty od listopada 2010r	
1	Numer karty / rok	79/2023
2	Rodzaj dokumentu	Decyzja
3	Temat dokumentu	Ochrona zwierząt oraz roślin
4	Nazwa dokumentu	zezwolecie na usunięcie drzew
5	Zakres przedmiotowy (opis)	26 szt. robinii i brzoza w Chudobie
6	Obszar, którego dokument dotyczy	1604032 - Lasowice Wielkie
7	Znak sprawy	ROŚ.613.38.2023
8	Dokument wytworzył	Magdalena Godzwon
9	Data dokumentu	2023-07-04
10	Dokument zatwierdził	
11	Data zatwierdzenia dokumentu	
12	Miejsce przechowywania (nazwa instytucji, nazwa komórki organizacyjnej, numer pokoju, numer telefonu kontaktowego)	Starostwo powiatowe w Kluczborku, wydział ROŚ
13	Adres elektroniczny zawierający odnośnik do dokumentu	
14	Informacja, czy dokument jest ostateczny	Nie
15	Numery kart innych dokumentów w sprawie	65/2023
16	Data zamieszczenia danych o dokumencie w wykazie	2023-07-07
17	Zastrzeżenia dotyczące nieudostępniania informacji	
18	Uwagi	<p>usunięcie 27 drzew z gatunków i o obwodach pni na wysokości 1,3 m:</p> <ul style="list-style-type: none"> - brzoza brodawkowata: 120 cm, - 26 szt. robinia akacyjowa: 90 cm, 63 cm, 58 cm, 67 cm, 100 cm, 28 cm, 63 cm, 47 cm, 102 cm, 62 cm, 40 cm, 84 cm, 62 cm, 52 cm, 64 cm, 58 cm, 63 cm, 58 cm, 64 cm, 56 cm, 40 cm, 42 cm, 37 cm, 51 cm, 43 cm, 38 cm, rosnących na działce 52 k.m. 3 w Chudobie przy ogrodzeniu szkoły gminnej <p>Ustalić termin usunięcia drzew do 31.12.2023 r.</p> <p>Naliczać opłatę za usunięcie drzew w wysokości razem 22 266, 00 zł</p> <p>Zobowiązać Gminę Lasowice Wielkie do dokonania nasadzeń zastępczych w liczbie 27 szt. żywotników zachodnich na działce nr 52 k.m. 3 w Chudobie. Drzewka powinny mieć wysokość nie mniejszą niż 1 m. Termin</p>

wykonania nasadzeń ustala się do 31.12.2024 r. O wykonaniu obowiązku należy powiadomić Starostę Kluczborskiego do 31.03.2025 r.

Odroczyć uiszczenie opłaty na okres 3 lat od upływu terminu na dokonanie nasadzeń zastępczych tj.: do 31.12.2027 r.

Formularz N - karta informacyjna dla dokumentów od listopada 2010r

	Wszystkie dokumenty od listopada 2010r	
1	Numer karty / rok	90/2023
2	Rodzaj dokumentu	Decyzja
3	Temat dokumentu	Ochrona zwierząt oraz roślin
4	Nazwa dokumentu	zezwolecie na usunięcie drzew
5	Zakres przedmiotowy (opis)	5 szt. w Jasieniu
6	Obszar, którego dokument dotyczy	1604032 - Lasowice Wielkie
7	Znak sprawy	ROŚ.613.39.2023
8	Dokument wytworzył	Magdalena Godzwon
9	Data dokumentu	2023-08-10
10	Dokument zatwierdził	
11	Data zatwierdzenia dokumentu	
12	Miejsce przechowywania (nazwa instytucji, nazwa komórki organizacyjnej, numer pokoju, numer telefonu kontaktowego)	Starostwo powiatowe w Kluczborku, wydział ROŚ
13	Adres elektroniczny zawierający odnośnik do dokumentu	
14	Informacja, czy dokument jest ostateczny	Nie
15	Numery kart innych dokumentów w sprawie	
16	Data zamieszczenia danych o dokumencie w wykazie	2023-09-05
17	Zastrzeżenia dotyczące nieudostępniania informacji	
18	Uwagi	<p>usunięcie 5 szt. drzew z gatunków i o obwodach pni na wysokości 1,3 m:</p> <ul style="list-style-type: none"> - 2 szt. kasztanowiec zwyczajny: 210 cm, 320 - 2 szt. topola osika: 157 cm, 110 cm, - 1 szt. dąb szypułkowy: 170 cm, <p>rosnących na działce 102 k.m. 1 w Jasieniu w pasie drogi</p> <p>Ustalić termin usunięcia drzew do 31.12.2024 r.</p> <p>Nie naliczać opłaty za usunięcie drzew</p>

Formularz N - karta informacyjna dla dokumentów od listopada 2010r

	Wszystkie dokumenty od listopada 2010r	
1	Numer karty / rok	117/2023
2	Rodzaj dokumentu	Wniosek o wydanie decyzji
3	Temat dokumentu	Ochrona zwierząt oraz roślin
4	Nazwa dokumentu	o wydanie zezwoleniana wycięcie drzew
5	Zakres przedmiotowy (opis)	3 świerki w Lasowicach Wielkich
6	Obszar, którego dokument dotyczy	1604032 - Lasowice Wielkie
7	Znak sprawy	ROŚ.613.60.2023
8	Dokument wytworzył	Magdalena Godzwon
9	Data dokumentu	2023-09-20
10	Dokument zatwierdził	
11	Data zatwierdzenia dokumentu	
12	Miejsce przechowywania (nazwa instytucji, nazwa komórki organizacyjnej, numer pokoju, numer telefonu kontaktowego)	Starostwo powiatowe w Kluczborku
13	Adres elektroniczny zawierający odnośnik do dokumentu	
14	Informacja, czy dokument jest ostateczny	Nie
15	Numery kart innych dokumentów w sprawie	
16	Data zamieszczenia danych o dokumencie w wykazie	2023-10-26
17	Zastrzeżenia dotyczące nieudostępniania informacji	
18	Uwagi	3 uschnięte świerki w okolicy parkingu przy budynku urzędu gminy

Formularz N - karta informacyjna dla dokumentów od listopada 2010r

	Wszystkie dokumenty od listopada 2010r	
1	Numer karty / rok	129/2023
2	Rodzaj dokumentu	Wniosek o wydanie decyzji
3	Temat dokumentu	Ochrona zwierząt oraz roślin
4	Nazwa dokumentu	o wydanie zezwolenia na wycięcie drzew
5	Zakres przedmiotowy (opis)	klon w Lasowicach Wlk.
6	Obszar, którego dokument dotyczy	1604032 - Lasowice Wielkie
7	Znak sprawy	ROŚ.613.68.2023
8	Dokument wytworzył	Magdalena Godzwon
9	Data dokumentu	2023-10-04
10	Dokument zatwierdził	
11	Data zatwierdzenia dokumentu	
12	Miejsce przechowywania (nazwa instytucji, nazwa komórki organizacyjnej, numer pokoju, numer telefonu kontaktowego)	Starostwo powiatowe w Kluczborku, wydział ROŚ
13	Adres elektroniczny zawierający odnośnik do dokumentu	
14	Informacja, czy dokument jest ostateczny	Nie
15	Numery kart innych dokumentów w sprawie	155/2023
16	Data zamieszczenia danych o dokumencie w wykazie	2023-10-26
17	Zastrzeżenia dotyczące nieudostępniania informacji	
18	Uwagi	drzewo zagraża przewróceniem na drogę gminną na działce nr 310 k.m. 4 w Lasowicach Wielkich

Formularz N - karta informacyjna dla dokumentów od listopada 2010r

	Wszystkie dokumenty od listopada 2010r	
1	Numer karty / rok	136/2023
2	Rodzaj dokumentu	Wniosek o wydanie decyzji
3	Temat dokumentu	Ochrona zwierząt oraz roślin
4	Nazwa dokumentu	
5	Zakres przedmiotowy (opis)	
6	Obszar, którego dokument dotyczy	1604032 - Lasowice Wielkie
7	Znak sprawy	
8	Dokument wytworzył	Magdalena Godzwon
9	Data dokumentu	2023-10-04
10	Dokument zatwierdził	
11	Data zatwierdzenia dokumentu	
12	Miejsce przechowywania (nazwa instytucji, nazwa komórki organizacyjnej, numer pokoju, numer telefonu kontaktowego)	
13	Adres elektroniczny zawierający odnośnik do dokumentu	
14	Informacja, czy dokument jest ostateczny	Nie
15	Numery kart innych dokumentów w sprawie	
16	Data zamieszczenia danych o dokumencie w wykazie	2023-10-26
17	Zastrzeżenia dotyczące nieudostępniania informacji	
18	Uwagi	

Formularz N - karta informacyjna dla dokumentów od listopada 2010r

	Wszystkie dokumenty od listopada 2010r	
1	Numer karty / rok	139/2023
2	Rodzaj dokumentu	Wniosek o wydanie decyzji
3	Temat dokumentu	Ochrona zwierząt oraz roślin
4	Nazwa dokumentu	o wydanie zezwolenia na wycięcie drzew
5	Zakres przedmiotowy (opis)	14 drzew w Szumiradzie
6	Obszar, którego dokument dotyczy	1604032 - Lasowice Wielkie
7	Znak sprawy	ROŚ.613.73.2023
8	Dokument wytworzył	Magdalena Godzwon
9	Data dokumentu	2023-10-23
10	Dokument zatwierdził	
11	Data zatwierdzenia dokumentu	
12	Miejsce przechowywania (nazwa instytucji, nazwa komórki organizacyjnej, numer pokoju, numer telefonu kontaktowego)	Starostwo powiatowe w Kluczborku, wydział ROŚ
13	Adres elektroniczny zawierający odnośnik do dokumentu	
14	Informacja, czy dokument jest ostateczny	Nie
15	Numery kart innych dokumentów w sprawie	
16	Data zamieszczenia danych o dokumencie w wykazie	2023-10-26
17	Zastrzeżenia dotyczące nieudostępniania informacji	
18	Uwagi	6 szt. robinii akacjowej, 4 dęby szypułkowe, 2 sosny zwyczajne, lipa drobnolistna, brzoza brodawkowata rosną na działce 66/3 k.m. 4 w Szumiradzie przewidzianej pod zabudowę salą wiejską

Formularz N - karta informacyjna dla dokumentów od listopada 2010r

	Wszystkie dokumenty od listopada 2010r	
1	Numer karty / rok	155/2023
2	Rodzaj dokumentu	Decyzja
3	Temat dokumentu	Ochrona zwierząt oraz roślin
4	Nazwa dokumentu	zezwolecie na usunięcie drzewa
5	Zakres przedmiotowy (opis)	klon jawor w Lasowicach Wielkich
6	Obszar, którego dokument dotyczy	1604032 - Lasowice Wielkie
7	Znak sprawy	ROŚ.613.68.2023
8	Dokument wytworzył	Magdalena Godzwon
9	Data dokumentu	2023-11-14
10	Dokument zatwierdził	
11	Data zatwierdzenia dokumentu	
12	Miejsce przechowywania (nazwa instytucji, nazwa komórki organizacyjnej, numer pokoju, numer telefonu kontaktowego)	Starostwo powiatowe w Kluczborku , wydział ROŚ
13	Adres elektroniczny zawierający odnośnik do dokumentu	
14	Informacja, czy dokument jest ostateczny	Nie
15	Numery kart innych dokumentów w sprawie	129/2023
16	Data zamieszczenia danych o dokumencie w wykazie	2023-11-27
17	Zastrzeżenia dotyczące nieudostępniania informacji	
18	Uwagi	usunięcie 1 drzewa z gatunku klon jawor o obwodzie pnia na wysokości 1,3 m: 141 cm, rosnącego na działce nr 310 k.m. 4 w Lasowicach Wielkich stanowiącej drogę gminną Ustalić termin usunięcia drzewa do 31.03.2024 r. Nie naliczać opłaty za usunięcie drzewa

Formularz N - karta informacyjna dla dokumentów od listopada 2010r

	Wszystkie dokumenty od listopada 2010r	
1	Numer karty / rok	177/2023
2	Rodzaj dokumentu	Wniosek o wydanie decyzji
3	Temat dokumentu	Ochrona zwierząt oraz roślin
4	Nazwa dokumentu	o zezwolenie na usunięcie drzew
5	Zakres przedmiotowy (opis)	4 lipy w Lasowicach Małych
6	Obszar, którego dokument dotyczy	1604032 - Lasowice Wielkie
7	Znak sprawy	ROŚ.613.100.2023
8	Dokument wytworzył	Magdalena Godzwon
9	Data dokumentu	2023-12-28
10	Dokument zatwierdził	
11	Data zatwierdzenia dokumentu	
12	Miejsce przechowywania (nazwa instytucji, nazwa komórki organizacyjnej, numer pokoju, numer telefonu kontaktowego)	Starostwo powiatowe w Kluczborku
13	Adres elektroniczny zawierający odnośnik do dokumentu	
14	Informacja, czy dokument jest ostateczny	Nie
15	Numery kart innych dokumentów w sprawie	
16	Data zamieszczenia danych o dokumencie w wykazie	2024-01-18
17	Zastrzeżenia dotyczące nieudostępniania informacji	
18	Uwagi	4 szt. lipy na działce 35 k.m. 2 obręb Lasowice Małe - drzewa przerośnięte jemiolą usychają

Formularz N - karta informacyjna dla dokumentów od listopada 2010r

	Wszystkie dokumenty od listopada 2010r	
1	Numer karty / rok	18/2024
2	Rodzaj dokumentu	Wniosek o wydanie decyzji
3	Temat dokumentu	Ochrona zwierząt oraz roślin
4	Nazwa dokumentu	o wydanie zezwolenia na usunięcie drzew
5	Zakres przedmiotowy (opis)	9 lip w Gronowicach z drogi publicznej
6	Obszar, którego dokument dotyczy	1604032 - Lasowice Wielkie
7	Znak sprawy	ROŚ.613.15.2024
8	Dokument wytworzył	Magdalena Godzwon
9	Data dokumentu	2024-02-26
10	Dokument zatwierdził	
11	Data zatwierdzenia dokumentu	
12	Miejsce przechowywania (nazwa instytucji, nazwa komórki organizacyjnej, numer pokoju, numer telefonu kontaktowego)	Starostwo powiatowe w Kluczborku, wydział ROŚ
13	Adres elektroniczny zawierający odnośnik do dokumentu	
14	Informacja, czy dokument jest ostateczny	Nie
15	Numery kart innych dokumentów w sprawie	66/2024
16	Data zamieszczenia danych o dokumencie w wykazie	2024-03-01
17	Zastrzeżenia dotyczące nieudostępniania informacji	
18	Uwagi	9 szt. lip rosnących w drodze i zwięzających jej światło - działka nr 156 k.m. 2 droga publiczna

Formularz N - karta informacyjna dla dokumentów od listopada 2010r

	Wszystkie dokumenty od listopada 2010r	
1	Numer karty / rok	38/2024
2	Rodzaj dokumentu	Wniosek o wydanie decyzji
3	Temat dokumentu	Ochrona zwierząt oraz roślin
4	Nazwa dokumentu	o zezwolenie na usunięcie drzewa
5	Zakres przedmiotowy (opis)	wierzba w Chudobie
6	Obszar, którego dokument dotyczy	1604032 - Lasowice Wielkie
7	Znak sprawy	ROŚ.613.25.2024
8	Dokument wytworzył	Magdalena Godzwon
9	Data dokumentu	2024-03-26
10	Dokument zatwierdził	
11	Data zatwierdzenia dokumentu	
12	Miejsce przechowywania (nazwa instytucji, nazwa komórki organizacyjnej, numer pokoju, numer telefonu kontaktowego)	Starostwo powiatowe w Kluczborku
13	Adres elektroniczny zawierający odnośnik do dokumentu	
14	Informacja, czy dokument jest ostateczny	Nie
15	Numery kart innych dokumentów w sprawie	65/2024
16	Data zamieszczenia danych o dokumencie w wykazie	2024-04-02
17	Zastrzeżenia dotyczące nieudostępniania informacji	
18	Uwagi	wierzba biała na drodze niepublicznej - działka nr 63/20 w Chudobie - wypróchnienie

Formularz N - karta informacyjna dla dokumentów od listopada 2010r

	Wszystkie dokumenty od listopada 2010r	
1	Numer karty / rok	65/2024
2	Rodzaj dokumentu	Decyzja
3	Temat dokumentu	Ochrona zwierząt oraz roślin
4	Nazwa dokumentu	zezwoleńie na usunięcie drzew
5	Zakres przedmiotowy (opis)	lipa w Chudobie
6	Obszar, którego dokument dotyczy	1604032 - Lasowice Wielkie
7	Znak sprawy	ROŚ.613.25.2024
8	Dokument wytworzył	Magdalena Godzwon
9	Data dokumentu	2024-04-26
10	Dokument zatwierdził	
11	Data zatwierdzenia dokumentu	
12	Miejsce przechowywania (nazwa instytucji, nazwa komórki organizacyjnej, numer pokoju, numer telefonu kontaktowego)	Starostwo powiatowe w Kluczborku, wydział ROŚ
13	Adres elektroniczny zawierający odnośnik do dokumentu	
14	Informacja, czy dokument jest ostateczny	Nie
15	Numery kart innych dokumentów w sprawie	38/2024
16	Data zamieszczenia danych o dokumencie w wykazie	2024-05-24
17	Zastrzeżenia dotyczące nieudostępniania informacji	
18	Uwagi	usunięcie 1 drzewa z gatunku lipa drobnolistna o obwodzie pnia na wysokości 1,3 m: 129 cm rosnącego na działce nr 63/20 k.m. 2 w Chudoba stanowiącej pas drogi gminnej niepublicznej. Ustalić termin usunięcia drzewa do 31.12.2024 r. Nie naliczać opłaty za usunięcie drzewa

Formularz N - karta informacyjna dla dokumentów od listopada 2010r

	Wszystkie dokumenty od listopada 2010r	
1	Numer karty / rok	66/2024
2	Rodzaj dokumentu	Decyzja
3	Temat dokumentu	Ochrona zwierząt oraz roślin
4	Nazwa dokumentu	zezwole nie na usunięcie drzew
5	Zakres przedmiotowy (opis)	9 drzew Gronowice dr. publ nasadzenia
6	Obszar, którego dokument dotyczy	1604032 - Lasowice Wielkie
7	Znak sprawy	ROŚ.613.15.2024
8	Dokument wy tworzył	Magdalena Godzwon
9	Data dokumentu	2024-04-29
10	Dokument zatwierdził	
11	Data zatwierdzenia dokumentu	
12	Miejsce przechowywania (nazwa instytucji, nazwa komórki organizacyjnej, numer pokoju, numer telefonu kontaktowego)	Starostwo powiatowe w Kluczborku, wydział ROŚ
13	Adres elektroniczny zawierający odnośnik do dokumentu	
14	Informacja, czy dokument jest ostateczny	Nie
15	Numery kart innych dokumentów w sprawie	18/2024
16	Data zamieszczenia danych o dokumencie w wykazie	2024-05-24
17	Zastrzeżenia dotyczące nieudostępniania informacji	
18	Uwagi	<p>usunięcie 9 drzew z gatunków i o obwodach pni na wysokości 1,3 m: 8 szt. klon jawor - 95 cm, 140 cm, 112 cm, 111 cm, 102 cm, 79 cm, 126 cm, 94 cm, 1 szt. lipa drobnolistna - 91 cm, rosnących na działce nr 156 k.m. 2 w Gronowicach, w pasie drogi publicznej.</p> <p>Ustalić termin usunięcia drzew wymienionych do 31.03.2025 r.</p> <p>Nie naliczać opłaty za usunięcie drzew</p> <p>Zobowiązać Gminę Lasowice Wielkie do dokonania nasadzeń zastępczych w liczbie nie mniej niż 10 szt. drzew z gatunków liściastych - rodzimych na działce nr 156 k.m. 2 w Gronowicach o obwodach pni na wys. 100 cm: nie mniej niż 7 cm i opalikować je. Termin wykonania nasadzeń ustala się do 31.10.2026 r. O wykonaniu obowiązku należy powiadomić Starostę Kluczborskiego w terminie do</p>

Formularz N - karta informacyjna dla dokumentów od listopada 2010r

	Wszystkie dokumenty od listopada 2010r	
1	Numer karty / rok	68/2024
2	Rodzaj dokumentu	Wniosek o wydanie decyzji
3	Temat dokumentu	Ochrona zwierząt oraz roślin
4	Nazwa dokumentu	o wydanie zezwolenia na usunięcie drzew
5	Zakres przedmiotowy (opis)	16+2 świerki w Chocianowicach
6	Obszar, którego dokument dotyczy	1604032 - Lasowice Wielkie
7	Znak sprawy	ROŚ.613.33.2024
8	Dokument wytworzył	Magdalena Godzwon
9	Data dokumentu	2024-04-10
10	Dokument zatwierdził	
11	Data zatwierdzenia dokumentu	
12	Miejsce przechowywania (nazwa instytucji, nazwa komórki organizacyjnej, numer pokoju, numer telefonu kontaktowego)	Starostwo powiatowe w Kluczborku
13	Adres elektroniczny zawierający odnośnik do dokumentu	
14	Informacja, czy dokument jest ostateczny	Nie
15	Numery kart innych dokumentów w sprawie	69/2024
16	Data zamieszczenia danych o dokumencie w wykazie	2024-05-24
17	Zastrzeżenia dotyczące nieudostępniania informacji	
18	Uwagi	usunięcie drzew z boiska piłkarskiego w związku z montażem piłkochwyłów

Formularz N - karta informacyjna dla dokumentów od listopada 2010r

	Wszystkie dokumenty od listopada 2010r	
1	Numer karty / rok	69/2024
2	Rodzaj dokumentu	Decyzja
3	Temat dokumentu	Ochrona zwierząt oraz roślin
4	Nazwa dokumentu	zezwolecie na usunieciu drzew
5	Zakres przedmiotowy (opis)	17 drzew w Chocianowicach
6	Obszar, którego dokument dotyczy	1604032 - Lasowice Wielkie
7	Znak sprawy	ROŚ.613.33.2024
8	Dokument wytworzył	Magdalena Godzwon
9	Data dokumentu	2024-05-08
10	Dokument zatwierdził	
11	Data zatwierdzenia dokumentu	
12	Miejsce przechowywania (nazwa instytucji, nazwa komórki organizacyjnej, numer pokoju, numer telefonu kontaktowego)	Starostwo powiatowe w Kluczborku
13	Adres elektroniczny zawierający odnośnik do dokumentu	
14	Informacja, czy dokument jest ostateczny	Nie
15	Numery kart innych dokumentów w sprawie	68/2024
16	Data zamieszczenia danych o dokumencie w wykazie	2024-05-24
17	Zastrzeżenia dotyczące nieudostępniania informacji	
18	Uwagi	<p>17 drzew z gatunku świerk zwyczajny o obwodach na wysokości 1,3 m: 57cm, 78 cm, 55 cm, 53 cm, 87 cm, 65 cm, 50 cm, 53 cm, 75 cm, 53 cm, 80 cm, 38 cm, 58 cm, 93 cm, 58 cm, 50 cm, dwupniowy: 60/60 cm rosnących na działce 217/6 obręb Chocianowice, stanowiącej boisko piłkarskie. Ustalić termin usunięcia drzew do 31.12.2024 r.</p> <p>Nie naliczać opłaty za usunięcie 5 szt. drzew. Naliczyć opłatę za usunięcie 12 szt. drzew w wysokości: 20 775,00 zł</p> <p>Zobowiązać Gminę Lasowice Wielkie do dokonania nasadzeń zastępczych w liczbie nie mniej niż 20 drzewek żywotników zachodnich o wysokości nie mniejszej niż 100 cm na działce 217/6 w Chocianowicach. Termin wykonania nasadzeń ustala się do 30.11.2025 r. O wykonaniu obowiązku należy powiadomić Starostę Kluczborskiego w terminie tj.: do 15.04.2026 r.</p>

Odroczyć uiszczenie opłaty na okres 3 lat od
upływu terminu na dokonanie nasadzeń
zastępczych tj.: do 30.11.2028 r.

Formularz N - karta informacyjna dla dokumentów od listopada 2010r

	Wszystkie dokumenty od listopada 2010r	
1	Numer karty / rok	84/2024
2	Rodzaj dokumentu	Wniosek o wydanie decyzji
3	Temat dokumentu	Ochrona zwierząt oraz roślin
4	Nazwa dokumentu	o wydanie zezwolenia na wycięcie drzewa
5	Zakres przedmiotowy (opis)	świerk w Lasowicach Wielkich
6	Obszar, którego dokument dotyczy	1604032 - Lasowice Wielkie
7	Znak sprawy	ROŚ.613.50.2024
8	Dokument wytworzył	Magdalena Godzwon
9	Data dokumentu	2024-05-24
10	Dokument zatwierdził	
11	Data zatwierdzenia dokumentu	
12	Miejsce przechowywania (nazwa instytucji, nazwa komórki organizacyjnej, numer pokoju, numer telefonu kontaktowego)	Starostwo powiatowe w Kluczborku, wydział ROŚ
13	Adres elektroniczny zawierający odnośnik do dokumentu	
14	Informacja, czy dokument jest ostateczny	Nie
15	Numery kart innych dokumentów w sprawie	
16	Data zamieszczenia danych o dokumencie w wykazie	2024-07-02
17	Zastrzeżenia dotyczące nieudostępniania informacji	
18	Uwagi	świerk na działce nr 30/18 - przy urzędzie gminy usechł

Formularz N - karta informacyjna dla dokumentów od listopada 2010r

	Wszystkie dokumenty od listopada 2010r	
1	Numer karty / rok	94/2024
2	Rodzaj dokumentu	Wniosek o wydanie decyzji
3	Temat dokumentu	Ochrona zwierząt oraz roślin
4	Nazwa dokumentu	o wydanie zezwolenia na wyciecie drzew
5	Zakres przedmiotowy (opis)	dąb w Jasieniu
6	Obszar, którego dokument dotyczy	1604032 - Lasowice Wielkie
7	Znak sprawy	ROŚ.613.53.2024
8	Dokument wytworzył	Magdalena Godzwon
9	Data dokumentu	2024-06-19
10	Dokument zatwierdził	
11	Data zatwierdzenia dokumentu	
12	Miejsce przechowywania (nazwa instytucji, nazwa komórki organizacyjnej, numer pokoju, numer telefonu kontaktowego)	Starostwo powiatowe w Kluczborku, wydział ROŚ
13	Adres elektroniczny zawierający odnośnik do dokumentu	
14	Informacja, czy dokument jest ostateczny	Nie
15	Numery kart innych dokumentów w sprawie	
16	Data zamieszczenia danych o dokumencie w wykazie	2024-07-02
17	Zastrzeżenia dotyczące nieudostępniania informacji	
18	Uwagi	dąb o obwodzie 290 cm z działki nr 102 w Jasieniu -droga Drzewo zamiera

Formularz N - karta informacyjna dla dokumentów od listopada 2010r

	Wszystkie dokumenty od listopada 2010r	
1	Numer karty / rok	95/2024
2	Rodzaj dokumentu	Wniosek o wydanie decyzji
3	Temat dokumentu	Ochrona zwierząt oraz roślin
4	Nazwa dokumentu	o wydanie zezwolenia na usunięcie drzew
5	Zakres przedmiotowy (opis)	5 drzew w Tułach
6	Obszar, którego dokument dotyczy	1604032 - Lasowice Wielkie
7	Znak sprawy	ROŚ.613.54.2024
8	Dokument wytworzył	Magdalena Godzwon
9	Data dokumentu	2024-06-19
10	Dokument zatwierdził	
11	Data zatwierdzenia dokumentu	
12	Miejsce przechowywania (nazwa instytucji, nazwa komórki organizacyjnej, numer pokoju, numer telefonu kontaktowego)	Starostwo powiatowe w Kluczborku wydz. ROŚ
13	Adres elektroniczny zawierający odnośnik do dokumentu	
14	Informacja, czy dokument jest ostateczny	Nie
15	Numery kart innych dokumentów w sprawie	
16	Data zamieszczenia danych o dokumencie w wykazie	2024-07-02
17	Zastrzeżenia dotyczące nieudostępniania informacji	
18	Uwagi	3 dęby i 2 kasztanowce w złym stanie fizycznym do usunięcia z działki 92/4 w Tułach

Formularz N - karta informacyjna dla dokumentów od listopada 2010r

	Wszystkie dokumenty od listopada 2010r	
1	Numer karty / rok	96/2024
2	Rodzaj dokumentu	Wniosek o wydanie decyzji
3	Temat dokumentu	Ochrona zwierząt oraz roślin
4	Nazwa dokumentu	o wydanie zezwolenia na wycięcie drzew
5	Zakres przedmiotowy (opis)	2 dęby w Szumiradzie droga publiczna
6	Obszar, którego dokument dotyczy	1604032 - Lasowice Wielkie
7	Znak sprawy	ROŚ.613.55.2024
8	Dokument wytworzył	Magdalena Godzwon
9	Data dokumentu	2024-06-19
10	Dokument zatwierdził	
11	Data zatwierdzenia dokumentu	
12	Miejsce przechowywania (nazwa instytucji, nazwa komórki organizacyjnej, numer pokoju, numer telefonu kontaktowego)	Starostwo powiatowe w Kluczborku
13	Adres elektroniczny zawierający odnośnik do dokumentu	
14	Informacja, czy dokument jest ostateczny	Nie
15	Numery kart innych dokumentów w sprawie	
16	Data zamieszczenia danych o dokumencie w wykazie	2024-07-02
17	Zastrzeżenia dotyczące nieudostępniania informacji	
18	Uwagi	zamierające dęby na działce nr 49 w Szumiradzie

DANE JEDNOSTKI ORGANIZACYJNEJ

Nazwa jednostki: Rolnicza Spółdzielnia Produkcyjna Bruny

Adres: , 46-250 Wołczyn

NIP : 751-000-20-71

Regon: 000555608

TEL. : (077) 414 94 03

OKRES: -

DANE JEDNOSTKI ORGANIZACYJNEJ

Nazwa jednostki: Przedsiębiorstwo Komunikacji Samochodowej w Kluczborku

Adres: Byczyńska 120, 46-203 Kluczbork

NIP :

Regon: 000616853

TEL. : 0774181832

OKRES: 2010-12-02 - 2015-04-24

Formularz N - karta informacyjna dla dokumentów od listopada 2010r

	Wszystkie dokumenty od listopada 2010r	
1	Numer karty / rok	29/2011
2	Rodzaj dokumentu	Analiza, opracowanie ekofizjograficzne, wyniki badań i pomiarów
3	Temat dokumentu	Ochrona wód
4	Nazwa dokumentu	Wyniki pomiarów ilości i jakości ścieków wprowadzanych do wód lub do ziemi 1/2011
5	Zakres przedmiotowy (opis)	Wyniki pomiarów ilości i jakości ścieków opadowych z terenu PKS w Kluczborku i przemysłowych z myjni samochodowej.
6	Obszar, którego dokument dotyczy	1604024 - Kluczbork - miasto
7	Znak sprawy	ROŚ.6324.9.2011.
8	Dokument wytworzył	Magdalena Godzwon
9	Data dokumentu	2011-03-25
10	Dokument zatwierdził	
11	Data zatwierdzenia dokumentu	
12	Miejsce przechowywania (nazwa instytucji, nazwa komórki organizacyjnej, numer pokoju, numer telefonu kontaktowego)	Starostwo Powiatowe w Kluczborku - Wydział Rolnictwa, Ochrony Środowiska i Leśnictwa, pokój nr 307 i 308, nr telef. (077) 418 52 18 wew. 170-171
13	Adres elektroniczny zawierający odnośnik do dokumentu	
14	Informacja, czy dokument jest ostateczny	Nie
15	Numery kart innych dokumentów w sprawie	
16	Data zamieszczenia danych o dokumencie w wykazie	2011-05-13
17	Zastrzeżenia dotyczące nieudostępniania informacji	
18	Uwagi	Data poboru próbek - 11.03.2010 r. Wyniki badań ścieków 1- z separatora tłuszczu rowu;

parametr, jednostka - wynik bieżący /
dopuszczalny

1. Zawiesina ogólna, Mg/dm³ - <2,00 /100,0

2. Substancje ekstrahujące się eterem
naftowym, Mg/dm³ - 0,75

3. Węglowodory ropopochodne, Mg/dm³ - 0,12
/15,0

2- z myjni samochodów do sieci kanalizacji
Parametr, jednostka - wynik / dopuszczalna

1. Odczyn, pH - 7,21/ 6,5-9,0

2. Zawiesina ogólna, mg/dm³ - 54,0/300

3. Zawiesina łatwoopadająca, ml /dm³ - 1,2 / 10

4. ChZTcr, mg/dm³ - 115/1000

5. BZT 5, mg/dm³ - 38,7/600

6. Fosfor ogólny, mg/dm³ - 0,51 / 5,0

7. Azot amonowy, mg/dm³ - 1,91/ 6,0

8. Substancje ekstrahujące się eterem
naftowym, mg/dm³ - 1,50 / 50

9. Węglowodory ropopochodne (indeks oleju
mineralnego), mg/dm³ - 1,27/10,0

Formularz N - karta informacyjna dla dokumentów od listopada 2010r

	Wszystkie dokumenty od listopada 2010r	
1	Numer karty / rok	42/2010
2	Rodzaj dokumentu	Wniosek o wydanie decyzji
3	Temat dokumentu	Ochrona wód
4	Nazwa dokumentu	o pozwolenie wodnoprawne na wprowadzanie ścieków do ziemi
5	Zakres przedmiotowy (opis)	odprowadzanie wód opadowych i roztopowych zebranych z obszaru terenów Przedsiębiorstwa w miejscowości Kluczbork
6	Obszar, którego dokument dotyczy	1604024 - Kluczbork - miasto
7	Znak sprawy	ROŚ.TB.6223-37
8	Dokument wytworzył	Magdalena Godzwon
9	Data dokumentu	2010-12-02
10	Dokument zatwierdził	
11	Data zatwierdzenia dokumentu	
12	Miejsce przechowywania (nazwa instytucji, nazwa komórki organizacyjnej, numer pokoju, numer telefonu kontaktowego)	Starostwo Powiatowe w Kluczborku - Wydział Rolnictwa, Ochrony Środowiska i Leśnictwa, pokój nr 307 i 308, nr telef. (077) 418 52 18 wew. 170-171
13	Adres elektroniczny zawierający odnośnik do dokumentu	
14	Informacja, czy dokument jest ostateczny	Nie
15	Numery kart innych dokumentów w sprawie	
16	Data zamieszczenia danych o dokumencie w wykazie	2011-05-13
17	Zastrzeżenia dotyczące nieudostępniania informacji	
18	Uwagi	<p>pozwolenie wodnoprawne na odprowadzanie wód opadowych i roztopowych zebranych z obszaru terenów Przedsiębiorstwa w miejscowości Kluczbork, polegającego na odprowadzaniu wód opadowych i roztopowych za pomocą istniejącej kanalizacji deszczowej, dalej istniejącymi dwoma wylotami do gminnego rowu otwartego R-B13, ze zlewni o łącznej powierzchni $F_c=4,3786$ ha, w ilości:</p> <p>wylot nr 1 (W1) w ilości $171,27l/s = 616,57m^3/h$ w km 0+770</p> <p>wylot nr 2 (W2) w ilości $114,18l/s = 411,04m^3/h$ w km 0+980</p> <p>istniejącymi wylotami</p> <p>Wprowadzane do ziemi ścieki opadowe nie powinny zawierać substancji zanieczyszczających w ilościach przekraczających:</p>

100 mg/l zawiesin ogólnych oraz 15 mg/l
węglowodorów ropopochodnych

Formularz N - karta informacyjna dla dokumentów od listopada 2010r

	Wszystkie dokumenty od listopada 2010r	
1	Numer karty / rok	36/2010
2	Rodzaj dokumentu	Decyzja
3	Temat dokumentu	Ochrona wód
4	Nazwa dokumentu	Pozwolenie wodnoprawnego na szczególne korzystanie z wód
5	Zakres przedmiotowy (opis)	odprowadzanie wód opadowych i roztopowych zebranych z obszaru terenów Przedsiębiorstwa w miejscowości Kluczbork
6	Obszar, którego dokument dotyczy	1604024 - Kluczbork - miasto
7	Znak sprawy	ROŚ6223-37/10
8	Dokument wytworzył	Magdalena Godzwon
9	Data dokumentu	2010-12-28
10	Dokument zatwierdził	
11	Data zatwierdzenia dokumentu	
12	Miejsce przechowywania (nazwa instytucji, nazwa komórki organizacyjnej, numer pokoju, numer telefonu kontaktowego)	Starostwo Powiatowe w Kluczborku - Wydział Rolnictwa, Ochrony Środowiska i Leśnictwa, pokój nr 307 i 308, nr telef. (077) 418 52 18 wew. 170-171
13	Adres elektroniczny zawierający odnośnik do dokumentu	
14	Informacja, czy dokument jest ostateczny	Nie
15	Numery kart innych dokumentów w sprawie	
16	Data zamieszczenia danych o dokumencie w wykazie	2011-05-13
17	Zastrzeżenia dotyczące nieudostępniania informacji	
18	Uwagi	<p>pozwolenie wodnoprawne na wprowadzanie ścieków do ziemi - odprowadzanie wód opadowych i roztopowych zebranych z obszaru terenów Przedsiębiorstwa w miejscowości Kluczbork, polegającego na odprowadzaniu wód opadowych i roztopowych za pomocą istniejącej kanalizacji deszczowej, dalej istniejącymi dwoma wylotami do gminnego rowu otwartego R-B13, ze zlewni o łącznej powierzchni $F_c=4,3786$ha, w ilości:</p> <p>wylot nr 1 (W1) w ilości 171,27l/s = 616,57m³/h w km 0+770 wylot nr 2 (W2) w ilości 114,18l/s = 411,04m³/h w km 0+980</p> <p>Wprowadzane do ziemi ścieki opadowe nie powinny zawierać substancji</p>

zanieczyszczających w ilościach
przekraczających:
100 mg/l zawiesin ogólnych oraz 15 mg/l
węglowodorów ropopochodnych

Formularz N - karta informacyjna dla dokumentów od listopada 2010r

	Wszystkie dokumenty od listopada 2010r	
1	Numer karty / rok	69/2012
2	Rodzaj dokumentu	Analiza, opracowanie ekofizjograficzne, wyniki badań i pomiarów
3	Temat dokumentu	Ochrona wód
4	Nazwa dokumentu	Wyniki pomiarów ilości i jakości ścieków wprowadzanych do wód lub do ziemi 2/2011
5	Zakres przedmiotowy (opis)	Wyniki pomiarów ilości i jakości ścieków opadowych z terenu PKS w Kluczborku i przemysłowych z myjni samochodowej.
6	Obszar, którego dokument dotyczy	1604024 - Kluczbork - miasto
7	Znak sprawy	ROŚ.6324.14.2012
8	Dokument wytworzył	Magdalena Godzwon
9	Data dokumentu	2011-12-16
10	Dokument zatwierdził	
11	Data zatwierdzenia dokumentu	
12	Miejsce przechowywania (nazwa instytucji, nazwa komórki organizacyjnej, numer pokoju, numer telefonu kontaktowego)	Starostwo Powiatowe w Kluczborku ul. Katowicka 1, 46-200 Kluczbork - Wydział Rolnictwa, Ochrony Środowiska i Leśnictwa, pokój nr 307 i 308, nr tel. (077) 418 52 18 wew. 170-171.
13	Adres elektroniczny zawierający odnośnik do dokumentu	
14	Informacja, czy dokument jest ostateczny	Nie
15	Numery kart innych dokumentów w sprawie	116/2012
16	Data zamieszczenia danych o dokumencie w wykazie	2012-06-27
17	Zastrzeżenia dotyczące nieudostępniania informacji	
18	Uwagi	<p>Data poboru próbek - 16.12.2010 r.</p> <p>Wyniki badań ścieków</p> <p>1- z separatora tłuszczu rowu;</p> <p>parametr, jednostka - wynik bieżący / dopuszczalny</p> <p>a. Zawiesina ogólna, Mg/dm³ - 6,40 /100,0</p> <p>b. Substancje ekstrahujące się eterem naftowym, Mg/dm³ - 5,25</p> <p>c. Węglowodory ropopochodne, Mg/dm³ - <0,10 /15,0</p> <p>2- z myjni samochodów do sieci kanalizacji</p> <p>Parametr, jednostka - wynik / dopuszczalna</p> <p>a. Odczyn, pH - 7,3/ 6,5-9,0</p> <p>b. Zawiesina ogólna, mg/dm³ - 3,75/300</p>

- c. Zawiesina łatwoopadająca, ml /dm³ - <0,1/10
- d. ChZTcr, mg/dm³ - 20/1000
- e. BZT 5, mg/dm³ - 2,3/600
- f. Fosfor ogólny, mg/dm³ - <0,10/ 5,0
- g. Azot amonowy, mg/dm³ - <0,50/ 6,0
- h. Substancje ekstrahujące się eterem naftowym, mg/dm³ - 3,00 / 50
- i. Węglowodory ropopochodne (indeks oleju mineralnego), mg/dm³ - 0,2/10,0

Formularz N - karta informacyjna dla dokumentów od listopada 2010r

	Wszystkie dokumenty od listopada 2010r	
1	Numer karty / rok	116/2012
2	Rodzaj dokumentu	Analiza, opracowanie ekofizjograficzne, wyniki badań i pomiarów
3	Temat dokumentu	Ochrona wód
4	Nazwa dokumentu	Wyniki pomiarów ilości i jakości ścieków wprowadzanych do wód lub do ziemi 1/2012
5	Zakres przedmiotowy (opis)	Wyniki pomiarów ilości i jakości ścieków opadowych z terenu PKS w Kluczborku i przemysłowych z myjni samochodowej.
6	Obszar, którego dokument dotyczy	1604024 - Kluczbork - miasto
7	Znak sprawy	ROŚ.6324.14.2012
8	Dokument wytworzył	Magdalena Godzwon
9	Data dokumentu	2012-07-03
10	Dokument zatwierdził	
11	Data zatwierdzenia dokumentu	
12	Miejsce przechowywania (nazwa instytucji, nazwa komórki organizacyjnej, numer pokoju, numer telefonu kontaktowego)	Starostwo Powiatowe w Kluczborku ul. Katowicka 1, 46-200 Kluczbork - Wydział Rolnictwa, Ochrony Środowiska i Leśnictwa, pokój nr 307 i 308, nr tel. (077) 418 52 18 wew. 170-171.
13	Adres elektroniczny zawierający odnośnik do dokumentu	
14	Informacja, czy dokument jest ostateczny	Nie
15	Numery kart innych dokumentów w sprawie	69/2012
16	Data zamieszczenia danych o dokumencie w wykazie	2012-11-05
17	Zastrzeżenia dotyczące nieudostępniania informacji	
18	Uwagi	<p>Data poboru próbek - 23.05.20112r. Wyniki badań ścieków 1- z separatora tłuszczu rowu; parametr, jednostka - wynik bieżący / dopuszczalny a. Zawiesina ogólna, Mg/dm³ - 81,3/100,0 b. Substancje ekstrahujące się eterem naftowym, Mg/dm³ - 3,5 c. Węglowodory ropopochodne, Mg/dm³ - <1,0 /15,0 2- z myjni samochodów do sieci kanalizacji Parametr, jednostka - wynik / dopuszczalna a. Odczyn, pH - 8,3/ 6,5-9,0 b. Zawiesina ogólna, mg/dm³ - 7,6/300 c. Zawiesina łatwoopadająca, ml /dm³ - <0,1/10</p>

- d. ChZTcr, mg/dm³ - <10/1000
- e. BZT 5, mg/dm³ - 3,2/600
- f. Fosfor ogólny, mg/dm³ - 25,3/ 5,0
- g. Azot amonowy, mg/dm³ - 40,6/ 6,0
- h. Substancje ekstrahujące się eterem naftowym, mg/dm³ - 2,00 / 50
- i. Węglowodory ropopochodne (indeks oleju mineralnego), mg/dm³ - <0,1/10,0

Formularz N - karta informacyjna dla dokumentów od listopada 2010r

	Wszystkie dokumenty od listopada 2010r	
1	Numer karty / rok	24/2015
2	Rodzaj dokumentu	Zgłoszenie
3	Temat dokumentu	Ochrona powietrza
4	Nazwa dokumentu	Zgłoszenie instalacji do spawania oraz przeładunku i magazynowania paliw w zakładzie: Przedsiębiorstwo Komunikacji Samochodowej Sp. z o.o., ul. Byczyńska 120, 46-203 Kluczbork.
5	Zakres przedmiotowy (opis)	Zgłoszenie instalacji spawania (1 stanowisko spawalnicze), emitor E4, i instalacji przeładunku i magazynowania paliw, są 4 zbiorniki paliw: zbiornik oleju napędowego (emitor E10), zbiornik benzyny (emitor E11), 2 zbiorniki LPG (emitor E12).
6	Obszar, którego dokument dotyczy	1604024 - Kluczbork - miasto
7	Znak sprawy	ROŚ.6221.12.2015
8	Dokument wytworzył	Emilia Uryga
9	Data dokumentu	2015-03-30
10	Dokument zatwierdził	
11	Data zatwierdzenia dokumentu	
12	Miejsce przechowywania (nazwa instytucji, nazwa komórki organizacyjnej, numer pokoju, numer telefonu kontaktowego)	Starostwo Powiatowe w Kluczborku, Wydział Rolnictwa, Ochrony Środowiska i Leśnictwa, ul. Katowicka 1, 46-203 Kluczbork, pok. 307-308, tel. 77 418 52 18 wew. 170-171.
13	Adres elektroniczny zawierający odnośnik do dokumentu	
14	Informacja, czy dokument jest ostateczny	Nie
15	Numery kart innych dokumentów w sprawie	
16	Data zamieszczenia danych o dokumencie w wykazie	2015-11-17
17	Zastrzeżenia dotyczące nieudostępniania informacji	
18	Uwagi	

Formularz N - karta informacyjna dla dokumentów od listopada 2010r

	Wszystkie dokumenty od listopada 2010r	
1	Numer karty / rok	25/2015
2	Rodzaj dokumentu	Wniosek o wydanie decyzji
3	Temat dokumentu	Ochrona powietrza
4	Nazwa dokumentu	Wniosek o wydanie pozwolenia na wprowadzanie gazów i pyłów do powietrza dla zakładu: Przedsiębiorstwo Komunikacji Samochodowej Sp. z o.o., ul. Byczyńska 120, 46-203 Kluczbork.
5	Zakres przedmiotowy (opis)	Wprowadzanie gazów i pyłów do powietrza.
6	Obszar, którego dokument dotyczy	1604024 - Kluczbork - miasto
7	Znak sprawy	ROŚ.6224.1.2015
8	Dokument wytworzył	Emilia Uryga
9	Data dokumentu	2015-03-30
10	Dokument zatwierdził	
11	Data zatwierdzenia dokumentu	
12	Miejsce przechowywania (nazwa instytucji, nazwa komórki organizacyjnej, numer pokoju, numer telefonu kontaktowego)	Starostwo Powiatowe w Kluczborku, Wydział Rolnictwa, Ochrony Środowiska i Leśnictwa, ul. Katowicka 1, 46-200 Kluczbork, pok. 307-308, tel. 77 418 52 18 wew. 170-171.
13	Adres elektroniczny zawierający odnośnik do dokumentu	
14	Informacja, czy dokument jest ostateczny	Nie
15	Numery kart innych dokumentów w sprawie	26/2015
16	Data zamieszczenia danych o dokumencie w wykazie	2015-11-18
17	Zastrzeżenia dotyczące nieudostępniania informacji	
18	Uwagi	

Formularz N - karta informacyjna dla dokumentów od listopada 2010r

	Wszystkie dokumenty od listopada 2010r	
1	Numer karty / rok	26/2015
2	Rodzaj dokumentu	Decyzja
3	Temat dokumentu	Ochrona powietrza
4	Nazwa dokumentu	Pozwolenie na wprowadzanie gazów i pyłów do powietrza dla instalacji zakładu Przedsiębiorstwa Komunikacji Samochodowej w Kluczborku Spółka z ograniczoną odpowiedzialnością, ul. Byczyńska 120, 46-203 Kluczbork.
5	Zakres przedmiotowy (opis)	Wprowadzanie gazów i pyłów do powietrza.
6	Obszar, którego dokument dotyczy	1604024 - Kluczbork - miasto
7	Znak sprawy	ROŚ.6224.1.2015
8	Dokument wytworzył	Emilia Uryga
9	Data dokumentu	2015-04-24
10	Dokument zatwierdził	
11	Data zatwierdzenia dokumentu	
12	Miejsce przechowywania (nazwa instytucji, nazwa komórki organizacyjnej, numer pokoju, numer telefonu kontaktowego)	Starostwo Powiatowe w Kluczborku, Wydział Rolnictwa, Ochrony Środowiska i Leśnictwa, ul. Katowicka 1, 46-200 Kluczbork, pok. 307-308, tel. 77 418 52 18 wew. 170-171.
13	Adres elektroniczny zawierający odnośnik do dokumentu	
14	Informacja, czy dokument jest ostateczny	Tak
15	Numery kart innych dokumentów w sprawie	25/2015
16	Data zamieszczenia danych o dokumencie w wykazie	2015-11-18
17	Zastrzeżenia dotyczące nieudostępniania informacji	
18	Uwagi	<p>Dopuszczalna wielkość emisji:</p> <p>INSTALACJA DIAGNOSTYKI POJAZDÓW:</p> <p>źródło nr emitora rodzaj wielkość zanieczyszczenia emisji dopuszczalnej</p> <p style="text-align: right;">kg/h</p> <p>stacja diagnostyki E3 - samochody ciężarowe (ON) wariant 1 ditlenek azotu 0,5037 ditlenek siarki* - pył PM10* - pył ogółem 0,328 tlenek węgla* - w. alifatyczne* -</p>

w. aromatyczne* -

stacja diagnostyki - E3 ditlenek azotu 0,0267
samochody osobowe (ON) ditlenek siarki* -
wariant 2 pył PM10* -
pył ogółem 0,0099
tlenek węgla* -
w. alifatyczne* -
w. aromatyczne* -

stacja diagnostyki - E3 ditlenek azotu 0,0863
samochody ditlenek siarki* -
osobowe pył PM10* -
(benzyna) pył ogółem 0,00039
wariant 3 tlenek węgla* -
w. alifatyczne* -
w. aromatyczne* -

INSTALACJA DIAGNOSTYKI POJAZDÓW

źródło nr emitora rodzaj wielkość
zanieczyszczenia emisji dopuszczalnej

E5-E9 (każdy) kg/h

warsztat - ditlenek azotu 0,1848
stanowiska obsługi ditlenek siarki* -
autobusów (ON) pył PM10* -
(benzyna) pył ogółem 0,0120
wariant 3 tlenek węgla* -
w. alifatyczne* -
w. aromatyczne* -

Łącznie instalacja:

wielkość emisji dopuszczalnej w Mg/rok

ditlenek azotu 0,2205
pył PM10* -
pył ogółem 0,0146
tlenek węgla* -
w. alifatyczne* -
w. aromatyczne* -

*) zgodnie z art. 224 ust. 3 Prawa ochrony środowiska: "W pozwoleniu nie określa się wielkości emisji dla tych rodzajów gazów lub pyłów, które wprowadzone do powietrza ze wszystkich wymagających pozwolenia instalacji położonych na terenie jednego zakładu nie powodują przekroczenia 10% dopuszczalnych poziomów substancji w powietrzu albo 10% wartości odniesienia, uśrednionych dla godziny; w takim przypadku w pozwoleniu wskazuje się rodzaje gazów i pyłów, w których wielkości emisji nie określono" Nie przekraczanie 10% wartości odniesienia, uśrednionych dla godziny (dotyczy substancji: ditlenek siarki, tlenek węgla, pył PM10, węglowodory aromatyczne oraz węglowodory alifatyczne).

DANE JEDNOSTKI ORGANIZACYJNEJ

Nazwa jednostki: Rolnicza Spółdzielnia Produkcyjna w Krzywiźnie

Adres: Kluczborska 4, 46-211 Kujakowice Górne

NIP : 751-000-22-08

Regon: 000650117

TEL. : 077 417 40 20

OKRES: -

DANE JEDNOSTKI ORGANIZACYJNEJ

Nazwa jednostki: Rolnicza Spółdzielnia Produkcyjna w Kujakowicach Górnych

Adres: Dzierżona 16, 46-211 Kujakowice Górne

NIP : 751-000-23-90

Regon: 000659199

TEL. : (077) 413 19 25

OKRES: -

DANE JEDNOSTKI ORGANIZACYJNEJ

Nazwa jednostki: Publiczna Szkoła Podstawowa Nr 2 im. Janusza Korczaka
Adres: Wolności 17, 46-203 Kluczbork
NIP : 751-15-54-022
Regon: 000698012
TEL. : 077 418 13 10

OKRES: 2019-10-08 - 2024-05-21

Formularz N - karta informacyjna dla dokumentów od listopada 2010r

	Wszystkie dokumenty od listopada 2010r	
1	Numer karty / rok	87/2019
2	Rodzaj dokumentu	Wniosek o wydanie decyzji
3	Temat dokumentu	Ochrona zwierząt oraz roślin
4	Nazwa dokumentu	o zezwolenie na usunięcie drzewa
5	Zakres przedmiotowy (opis)	modrzew na terenie szkoły przy ul. Wolności w Kluczborku
6	Obszar, którego dokument dotyczy	1604024 - Kluczbork - miasto
7	Znak sprawy	ROŚ.613.66.2019
8	Dokument wytworzył	Magdalena Godzwon
9	Data dokumentu	2019-10-08
10	Dokument zatwierdził	
11	Data zatwierdzenia dokumentu	
12	Miejsce przechowywania (nazwa instytucji, nazwa komórki organizacyjnej, numer pokoju, numer telefonu kontaktowego)	Starostwo powiatowe w Kluczborku, wydział ROŚ
13	Adres elektroniczny zawierający odnośnik do dokumentu	
14	Informacja, czy dokument jest ostateczny	Nie
15	Numery kart innych dokumentów w sprawie	
16	Data zamieszczenia danych o dokumencie w wykazie	2019-10-30
17	Zastrzeżenia dotyczące nieudostępniania informacji	
18	Uwagi	modrzew rośnie na działce nr 112 k.m. 5 przy ul. Wolności w Kluczborku na terenie Szkoły podstawowej nr 2 - wniosek z brakami formalnymi

Formularz N - karta informacyjna dla dokumentów od listopada 2010r

	Wszystkie dokumenty od listopada 2010r	
1	Numer karty / rok	88/2019
2	Rodzaj dokumentu	Wniosek o wydanie decyzji
3	Temat dokumentu	Ochrona zwierząt oraz roślin
4	Nazwa dokumentu	o zezwolenie na usunięcie drzewa
5	Zakres przedmiotowy (opis)	5 sosen i świerk na terenie szkoły przy ul. Wolności w Kluczborku
6	Obszar, którego dokument dotyczy	1604024 - Kluczbork - miasto
7	Znak sprawy	ROŚ.613.94.2019
8	Dokument wytworzył	Magdalena Godzwon
9	Data dokumentu	2019-11-06
10	Dokument zatwierdził	
11	Data zatwierdzenia dokumentu	
12	Miejsce przechowywania (nazwa instytucji, nazwa komórki organizacyjnej, numer pokoju, numer telefonu kontaktowego)	Starostwo powiatowe w Kluczborku, wydział ROŚ
13	Adres elektroniczny zawierający odnośnik do dokumentu	
14	Informacja, czy dokument jest ostateczny	Nie
15	Numery kart innych dokumentów w sprawie	154/2019
16	Data zamieszczenia danych o dokumencie w wykazie	2019-10-30
17	Zastrzeżenia dotyczące nieudostępniania informacji	
18	Uwagi	5 sosen zwyczajnych i 1 świerk pospolity na działce nr 112 k.m. 5 w Kluczborku przy ul. Wolności

Formularz N - karta informacyjna dla dokumentów od listopada 2010r

	Wszystkie dokumenty od listopada 2010r	
1	Numer karty / rok	89/2019
2	Rodzaj dokumentu	Wniosek o wydanie decyzji
3	Temat dokumentu	Ochrona zwierząt oraz roślin
4	Nazwa dokumentu	o zezwolenie na usunięcie drzewa
5	Zakres przedmiotowy (opis)	modrzew na terenie szkoły przy ul. Wolności w Kluczborku
6	Obszar, którego dokument dotyczy	1604024 - Kluczbork - miasto
7	Znak sprawy	ROŚ.613.96.2019
8	Dokument wytworzył	Magdalena Godzwon
9	Data dokumentu	2019-11-06
10	Dokument zatwierdził	
11	Data zatwierdzenia dokumentu	
12	Miejsce przechowywania (nazwa instytucji, nazwa komórki organizacyjnej, numer pokoju, numer telefonu kontaktowego)	Starostwo powiatowe w Kluczborku, wydział ROS
13	Adres elektroniczny zawierający odnośnik do dokumentu	
14	Informacja, czy dokument jest ostateczny	Nie
15	Numery kart innych dokumentów w sprawie	157/2019
16	Data zamieszczenia danych o dokumencie w wykazie	2019-10-30
17	Zastrzeżenia dotyczące nieudostępniania informacji	
18	Uwagi	drzewo rośnie na działce 130/6 k.m. 5 w Kluczborku-

Formularz N - karta informacyjna dla dokumentów od listopada 2010r

	Wszystkie dokumenty od listopada 2010r	
1	Numer karty / rok	90/2019
2	Rodzaj dokumentu	Wniosek o wydanie decyzji
3	Temat dokumentu	Ochrona zwierząt oraz roślin
4	Nazwa dokumentu	o zezwolenie na usunięcie drzewa
5	Zakres przedmiotowy (opis)	kasztanowiec i jesion na terenie szkoły przy ul. Wolności w Kluczborku
6	Obszar, którego dokument dotyczy	1604024 - Kluczbork - miasto
7	Znak sprawy	ROŚ.613.95.2019
8	Dokument wytworzył	Magdalena Godzwon
9	Data dokumentu	2019-11-06
10	Dokument zatwierdził	
11	Data zatwierdzenia dokumentu	
12	Miejsce przechowywania (nazwa instytucji, nazwa komórki organizacyjnej, numer pokoju, numer telefonu kontaktowego)	Starostwo powiatowe w Kluczborku, wydział ROŚ
13	Adres elektroniczny zawierający odnośnik do dokumentu	
14	Informacja, czy dokument jest ostateczny	Nie
15	Numery kart innych dokumentów w sprawie	156/2019
16	Data zamieszczenia danych o dokumencie w wykazie	2019-10-30
17	Zastrzeżenia dotyczące nieudostępniania informacji	
18	Uwagi	drzewa rosną na działce nr 128 k.m. 5 w Kluczborku - wniosek zawiera braki formalne

Formularz N - karta informacyjna dla dokumentów od listopada 2010r

	Wszystkie dokumenty od listopada 2010r	
1	Numer karty / rok	154/2019
2	Rodzaj dokumentu	Decyzja
3	Temat dokumentu	Ochrona zwierząt oraz roślin
4	Nazwa dokumentu	zezwoleńie na usunięcie drzew
5	Zakres przedmiotowy (opis)	5 sosen w PSP nr 2 w Kluczborku
6	Obszar, którego dokument dotyczy	1604024 - Kluczbork - miasto
7	Znak sprawy	ROŚ.613.94.2019
8	Dokument wytworzył	Magdalena Godzwon
9	Data dokumentu	2019-12-19
10	Dokument zatwierdził	
11	Data zatwierdzenia dokumentu	
12	Miejsce przechowywania (nazwa instytucji, nazwa komórki organizacyjnej, numer pokoju, numer telefonu kontaktowego)	Starostwo powiatowe w Kluczborku, wydział ROŚ
13	Adres elektroniczny zawierający odnośnik do dokumentu	
14	Informacja, czy dokument jest ostateczny	Nie
15	Numery kart innych dokumentów w sprawie	88/2019
16	Data zamieszczenia danych o dokumencie w wykazie	2019-12-20
17	Zastrzeżenia dotyczące nieudostępniania informacji	
18	Uwagi	usunięcie 5 szt. drzew z gatunku sosna zwyczajna o obwodach pni na wysokości 1,3 m: 75 cm, 80 cm, 90 cm, 85 cm, 60 cm, rosnących na działce nr 112 k.m. 5 obręb Kluczbork stanowiącej teren zieleni szkolnej przy ul. Wolności 17. Termin usunięcia drzew - do 31 grudnia 2020 r. Nie naliczono opłaty za usunięcie drzew.

Formularz N - karta informacyjna dla dokumentów od listopada 2010r

	Wszystkie dokumenty od listopada 2010r	
1	Numer karty / rok	156/2019
2	Rodzaj dokumentu	Decyzja
3	Temat dokumentu	Ochrona zwierząt oraz roślin
4	Nazwa dokumentu	zezwolecie na usunięcie drzew
5	Zakres przedmiotowy (opis)	2 drzewa w ciągu komunikacyjnym między ul. Wolności i Jagiellońską
6	Obszar, którego dokument dotyczy	1604024 - Kluczbork - miasto
7	Znak sprawy	ROŚ.613.95.2019
8	Dokument wytworzył	Magdalena Godzwon
9	Data dokumentu	2019-12-19
10	Dokument zatwierdził	
11	Data zatwierdzenia dokumentu	
12	Miejsce przechowywania (nazwa instytucji, nazwa komórki organizacyjnej, numer pokoju, numer telefonu kontaktowego)	Starostwo powiatowe w Kluczborku, wydział ROŚ
13	Adres elektroniczny zawierający odnośnik do dokumentu	
14	Informacja, czy dokument jest ostateczny	Nie
15	Numery kart innych dokumentów w sprawie	90/2019
16	Data zamieszczenia danych o dokumencie w wykazie	2020-01-20
17	Zastrzeżenia dotyczące nieudostępniania informacji	
18	Uwagi	usunięcie 2 drzew z gatunków i o obwodach pni na wysokości 1,3 m: - kasztanowiec biały - 200 cm, - jesion wyniosły - 310 cm rosnących na działce nr 128 k.m. 5 obręb Kluczbork przy ul. Wolności 17, stanowiącej drogę - ciąg komunikacyjny między ul. Wolności i ul. Jagiellońską. Termin usunięcia drzew do 31 grudnia 2020 r. Nie naliczono opłaty za usunięcie drzew

Formularz N - karta informacyjna dla dokumentów od listopada 2010r

	Wszystkie dokumenty od listopada 2010r	
1	Numer karty / rok	157/2019
2	Rodzaj dokumentu	Decyzja
3	Temat dokumentu	Ochrona zwierząt oraz roślin
4	Nazwa dokumentu	zezwole nie na usunięcie drzewa
5	Zakres przedmiotowy (opis)	modrzew przy bramie wejściowej do szkoły
6	Obszar, którego dokument dotyczy	1604024 - Kluczbork - miasto
7	Znak sprawy	ROŚ.613.96.2019
8	Dokument wy tworzył	Magdalena Godzwon
9	Data dokumentu	2019-12-19
10	Dokument zatwierdził	
11	Data zatwierdzenia dokumentu	
12	Miejsce przechowywania (nazwa instytucji, nazwa komórki organizacyjnej, numer pokoju, numer telefonu kontaktowego)	Starostwo powiatowe w Kluczborku, wydział ROŚ
13	Adres elektroniczny zawierający odnośnik do dokumentu	
14	Informacja, czy dokument jest ostateczny	Nie
15	Numery kart innych dokumentów w sprawie	89/2019
16	Data zamieszczenia danych o dokumencie w wykazie	2020-01-20
17	Zastrzeżenia dotyczące nieudostępniania informacji	
18	Uwagi	usunięcie 1 modrzewia europejskiego o obwodzie pnia na wysokości 1,3 m: 140 cm, rosnących na działce nr 112 k.m. 5 obręb Kluczbork stanowiącej teren zieleni przy wejściu do budynku szkoły ul. Wolności 17. Termin usunięcia drzewa wymienionego w punkcie 1 - do 31 grudnia 2020 r. Nie naliczono opłaty za usunięcie drzewa

Formularz N - karta informacyjna dla dokumentów od listopada 2010r

	Wszystkie dokumenty od listopada 2010r	
1	Numer karty / rok	38/2021
2	Rodzaj dokumentu	Wniosek o wydanie decyzji
3	Temat dokumentu	Ochrona zwierząt oraz roślin
4	Nazwa dokumentu	o zezwolenie na usunięcie drzewa/krzewu
5	Zakres przedmiotowy (opis)	jesion w ciągu komunikacyjnym Wolności - Jagiellońska w Kluczborku
6	Obszar, którego dokument dotyczy	1604024 - Kluczbork - miasto
7	Znak sprawy	ROŚ.613.29.2021
8	Dokument wytworzył	Magdalena Godzwon
9	Data dokumentu	2021-03-19
10	Dokument zatwierdził	
11	Data zatwierdzenia dokumentu	
12	Miejsce przechowywania (nazwa instytucji, nazwa komórki organizacyjnej, numer pokoju, numer telefonu kontaktowego)	Starostwo powiatowe w Kluczborku, wydział ROŚ
13	Adres elektroniczny zawierający odnośnik do dokumentu	
14	Informacja, czy dokument jest ostateczny	Nie
15	Numery kart innych dokumentów w sprawie	39/2021
16	Data zamieszczenia danych o dokumencie w wykazie	2021-05-14
17	Zastrzeżenia dotyczące nieudostępniania informacji	
18	Uwagi	

Formularz N - karta informacyjna dla dokumentów od listopada 2010r

	Wszystkie dokumenty od listopada 2010r	
1	Numer karty / rok	39/2021
2	Rodzaj dokumentu	Decyzja
3	Temat dokumentu	Ochrona zwierząt oraz roślin
4	Nazwa dokumentu	zezwoleńie na usunięcie drzewa
5	Zakres przedmiotowy (opis)	jesion w ciągu komunikacyjnym ul. Wolności- ul. Jagiellońska , na terenie szkoły w Kluczborku
6	Obszar, którego dokument dotyczy	1604024 - Kluczbork - miasto
7	Znak sprawy	ROŚ.613.29.2021
8	Dokument wytworzył	Magdalena Godzwon
9	Data dokumentu	2021-05-07
10	Dokument zatwierdził	
11	Data zatwierdzenia dokumentu	
12	Miejsce przechowywania (nazwa instytucji, nazwa komórki organizacyjnej, numer pokoju, numer telefonu kontaktowego)	Starostwo powiatowe w Kluczborku, wydział ROŚ
13	Adres elektroniczny zawierający odnośnik do dokumentu	
14	Informacja, czy dokument jest ostateczny	Nie
15	Numery kart innych dokumentów w sprawie	38/2021
16	Data zamieszczenia danych o dokumencie w wykazie	2021-05-14
17	Zastrzeżenia dotyczące nieudostępniania informacji	
18	Uwagi	usunięcie jesionu wyniosłego o obwodzie pnia na wysokości 1,3 m: 310 cm, rosnącego na działce nr 128 k.m. 5 obręb Kluczbork przy ul. Wolności 17, stanowiącej drogę - ciąg komunikacyjny między ul. Wolności i ul. Jagiellońską. Ustalić termin usunięcia drzew - do 31 grudnia 2021 r. Nie naliczać opłaty za usunięcie drzewa

Formularz N - karta informacyjna dla dokumentów od listopada 2010r

	Wszystkie dokumenty od listopada 2010r	
1	Numer karty / rok	87/2024
2	Rodzaj dokumentu	Wniosek o wydanie decyzji
3	Temat dokumentu	Ochrona zwierząt oraz roślin
4	Nazwa dokumentu	o zezwolenie na usunięcie drzewa
5	Zakres przedmiotowy (opis)	4 sosny na terenie szkoły nr 2 w Kluczborku
6	Obszar, którego dokument dotyczy	1604024 - Kluczbork - miasto
7	Znak sprawy	ROŚ.613.49.2024
8	Dokument wytworzył	Magdalena Godzwon
9	Data dokumentu	2024-05-21
10	Dokument zatwierdził	
11	Data zatwierdzenia dokumentu	
12	Miejsce przechowywania (nazwa instytucji, nazwa komórki organizacyjnej, numer pokoju, numer telefonu kontaktowego)	Starostwo powiatowe w Kluczborku, wydział ROŚ
13	Adres elektroniczny zawierający odnośnik do dokumentu	
14	Informacja, czy dokument jest ostateczny	Nie
15	Numery kart innych dokumentów w sprawie	
16	Data zamieszczenia danych o dokumencie w wykazie	2024-07-02
17	Zastrzeżenia dotyczące nieudostępniania informacji	
18	Uwagi	administracyjnego o wydanie zezwolenia na usunięcie 4 drzew z rodzaju sosna i o obwodach pni na wysokości 1,3 m: 90 cm, 82 cm, 91 cm, 80 cm, rosnących na działce nr 1915 (przed zmianą identyfikatorów: 112 ark. m. 5) w Kluczborku stanowiącej teren szkoły przy ul. Wolności 17

DANE JEDNOSTKI ORGANIZACYJNEJ**Nazwa jednostki: Publiczna Szkoła Podstawowa nr 5 z oddziałami integracyjnymi im. Emilii Plater****Adres: Konopnickiej 17, 46-203 Kluczbork****NIP : 7511556185****Regon: 000698041****TEL. : 4181766****OKRES: 2018-05-10 - 2020-07-20****Formularz N - karta informacyjna dla dokumentów od listopada 2010r**

	Wszystkie dokumenty od listopada 2010r	
1	Numer karty / rok	46/2018
2	Rodzaj dokumentu	Wniosek o wydanie decyzji
3	Temat dokumentu	Ochrona zwierząt oraz roślin
4	Nazwa dokumentu	O zezwolenie na usunięcie drzewa przy ul. Konopnickiej w Kluczborku
5	Zakres przedmiotowy (opis)	sosna wejmutka 1 szt.
6	Obszar, którego dokument dotyczy	1604024 - Kluczbork - miasto
7	Znak sprawy	ROŚ.613.54.2018
8	Dokument wytworzył	Magdalena Godzwon
9	Data dokumentu	2018-05-10
10	Dokument zatwierdził	
11	Data zatwierdzenia dokumentu	2018-05-25
12	Miejsce przechowywania (nazwa instytucji, nazwa komórki organizacyjnej, numer pokoju, numer telefonu kontaktowego)	Starostwo powiatowe w Kluczborku ul. Katowicka 1, 46-200 Kluczbork,pok. 307-308
13	Adres elektroniczny zawierający odnośnik do dokumentu	
14	Informacja, czy dokument jest ostateczny	Nie
15	Numery kart innych dokumentów w sprawie	75/2018
16	Data zamieszczenia danych o dokumencie w wykazie	2018-05-28
17	Zastrzeżenia dotyczące nieudostępniania informacji	
18	Uwagi	w związku z obłamaniem części korony

Formularz N - karta informacyjna dla dokumentów od listopada 2010r

	Wszystkie dokumenty od listopada 2010r	
1	Numer karty / rok	75/2018
2	Rodzaj dokumentu	Decyzja
3	Temat dokumentu	Ochrona zwierząt oraz roślin
4	Nazwa dokumentu	zezwole nie na usunięcie drzewa w Kluczborku
5	Zakres przedmiotowy (opis)	sosna wejmutka przy budynku szkoły na ul. Konopnickiej
6	Obszar, którego dokument dotyczy	1604024 - Kluczbork - miasto
7	Znak sprawy	ROŚ.613.54.2018
8	Dokument wytworzył	Magdalena Godzwon
9	Data dokumentu	2018-07-09
10	Dokument zatwierdził	Mieczysław Czapl iński
11	Data zatwierdzenia dokumentu	2018-07-09
12	Miejsce przechowywania (nazwa instytucji, nazwa komórki organizacyjnej, numer pokoju, numer telefonu kontaktowego)	Starostwo powiatowe w Kluczborku
13	Adres elektroniczny zawierający odnośnik do dokumentu	
14	Informacja, czy dokument jest ostateczny	Nie
15	Numery kart innych dokumentów w sprawie	46/2018
16	Data zamieszczenia danych o dokumencie w wykazie	2018-07-10
17	Zastrzeżenia dotyczące nieudostępniania informacji	
18	Uwagi	ułamany wierzchołek drzewa

Formularz N - karta informacyjna dla dokumentów od listopada 2010r

	Wszystkie dokumenty od listopada 2010r	
1	Numer karty / rok	85/2020
2	Rodzaj dokumentu	Wniosek o wydanie decyzji
3	Temat dokumentu	Ochrona zwierząt oraz roślin
4	Nazwa dokumentu	wniosek o wydanie zezwolenia na usunięcie drzew
5	Zakres przedmiotowy (opis)	4 szt. drzew w Kluczborku, na terenie PSP Nr 5
6	Obszar, którego dokument dotyczy	1604024 - Kluczbork - miasto
7	Znak sprawy	ROŚ. 613.66.2020
8	Dokument wytworzył	Wacław Wnetrzak
9	Data dokumentu	2020-07-15
10	Dokument zatwierdził	
11	Data zatwierdzenia dokumentu	
12	Miejsce przechowywania (nazwa instytucji, nazwa komórki organizacyjnej, numer pokoju, numer telefonu kontaktowego)	Starostwo Powiatowe w Kluczborku, Wydział ROŚ
13	Adres elektroniczny zawierający odnośnik do dokumentu	
14	Informacja, czy dokument jest ostateczny	Nie
15	Numery kart innych dokumentów w sprawie	86/2020
16	Data zamieszczenia danych o dokumencie w wykazie	2020-09-28
17	Zastrzeżenia dotyczące nieudostępniania informacji	
18	Uwagi	4 szt. drzew, o obwodach pni na wysokości 130 cm, z gatunków: - modrzew europejski (3 szt.): 80, 105, 100 [cm], - sosna zwyczajna (1 szt.): 130, [cm], rosnących w Kluczborku, na działce nr 17/3, ark. m. 5 (teren przy szkole)

Formularz N - karta informacyjna dla dokumentów od listopada 2010r

	Wszystkie dokumenty od listopada 2010r	
1	Numer karty / rok	86/2020
2	Rodzaj dokumentu	Decyzja
3	Temat dokumentu	Ochrona zwierząt oraz roślin
4	Nazwa dokumentu	zezwolecie na usunięcie 5 szt. drzew
5	Zakres przedmiotowy (opis)	3 szt. modrzew europejski, 2 szt. sosna zwyczajna
6	Obszar, którego dokument dotyczy	1604024 - Kluczbork - miasto
7	Znak sprawy	ROŚ. 613.66.2020
8	Dokument wytworzył	Waclaw Wnetrzak
9	Data dokumentu	2020-07-20
10	Dokument zatwierdził	
11	Data zatwierdzenia dokumentu	
12	Miejsce przechowywania (nazwa instytucji, nazwa komórki organizacyjnej, numer pokoju, numer telefonu kontaktowego)	Starostwo Powiatowe w Kluczborku, wydz. ROŚ
13	Adres elektroniczny zawierający odnośnik do dokumentu	
14	Informacja, czy dokument jest ostateczny	Nie
15	Numery kart innych dokumentów w sprawie	85/2020
16	Data zamieszczenia danych o dokumencie w wykazie	2020-09-28
17	Zastrzeżenia dotyczące nieudostępniania informacji	
18	Uwagi	udzielono zezwolenia na usunięcie 5 szt. drzew o obwodach pni na wysokości 130 cm, z gatunków: - modrzew europejski (3 szt.): 80, 105, 100 [cm], - sosna zwyczajna (2 szt.): 130, 176 [cm], rosnących w Kluczborku, na działce nr 17/3, ark. m. 5 (teren przy szkole - ul. Konopnickiej 17). Termin usunięcia drzew - do 31.12.2021 r. Nie naliczono opłaty za usunięcie drzew.

DANE JEDNOSTKI ORGANIZACYJNEJ**Nazwa jednostki: Publiczna Szkoła Podstawowa w Bąkowie z Oddziałem Przedszkolnym w Bładaczu.****Adres: Kluczborska 23, 46-233 Bąków****NIP : 751-15-66-752****Regon: 000698087****TEL. : 077 413 19 95****OKRES: 2024-04-08 - 2024-06-11****Formularz N - karta informacyjna dla dokumentów od listopada 2010r**

	Wszystkie dokumenty od listopada 2010r	
1	Numer karty / rok	64/2024
2	Rodzaj dokumentu	Wniosek o wydanie decyzji
3	Temat dokumentu	Ochrona zwierząt oraz roślin
4	Nazwa dokumentu	o wydanie zezwolenia na usunięcie drzew
5	Zakres przedmiotowy (opis)	2 drzewa w Bładaczu
6	Obszar, którego dokument dotyczy	1604025 - Kluczbork - obszar wiejski
7	Znak sprawy	ROŚ.613.38.2024
8	Dokument wytworzył	Magdalena Godzwon
9	Data dokumentu	2024-04-08
10	Dokument zatwierdził	
11	Data zatwierdzenia dokumentu	
12	Miejsce przechowywania (nazwa instytucji, nazwa komórki organizacyjnej, numer pokoju, numer telefonu kontaktowego)	39 drzew czeremchy na działce 484/2 k.m. 3 w Komorznie
13	Adres elektroniczny zawierający odnośnik do dokumentu	
14	Informacja, czy dokument jest ostateczny	Nie
15	Numery kart innych dokumentów w sprawie	90/2024
16	Data zamieszczenia danych o dokumencie w wykazie	2024-05-24
17	Zastrzeżenia dotyczące nieudostępniania informacji	
18	Uwagi	modrzew i jałowiec w przedszkolu w Bładaczu z powodu zamierania

Formularz N - karta informacyjna dla dokumentów od listopada 2010r

	Wszystkie dokumenty od listopada 2010r	
1	Numer karty / rok	90/2024
2	Rodzaj dokumentu	Decyzja
3	Temat dokumentu	Ochrona zwierząt oraz roślin
4	Nazwa dokumentu	zezwolecie na usunięcie drzew
5	Zakres przedmiotowy (opis)	2 drzewa w Biadaczu przy ul. Kluczborskiej 23
6	Obszar, którego dokument dotyczy	1604025 - Kluczbork - obszar wiejski
7	Znak sprawy	ROŚ.613.38.2024
8	Dokument wytworzył	Magdalena Godzwon
9	Data dokumentu	2024-06-11
10	Dokument zatwierdził	
11	Data zatwierdzenia dokumentu	
12	Miejsce przechowywania (nazwa instytucji, nazwa komórki organizacyjnej, numer pokoju, numer telefonu kontaktowego)	Starostwo powiatowe w Kluczborku wydział Roś
13	Adres elektroniczny zawierający odnośnik do dokumentu	
14	Informacja, czy dokument jest ostateczny	Nie
15	Numery kart innych dokumentów w sprawie	64/2024
16	Data zamieszczenia danych o dokumencie w wykazie	2024-07-02
17	Zastrzeżenia dotyczące nieudostępniania informacji	
18	Uwagi	2 drzew z gatunków i o obwodach pni na wysokości 1,3 m: - modrzew europejski - 72 cm - cyprysik groszkowy - 62/54/34 cm rosnących na działce gminnej nr 256/6 w Biadaczu stanowiącej teren przedszkola przy ul. Kluczborskiej 23 w Biadaczu. Ustalić termin usunięcia drzew do 31.12.2024 r. Nie naliczać opłaty za usunięcie drzew

DANE JEDNOSTKI ORGANIZACYJNEJ

Nazwa jednostki: Publiczna Szkoła Podstawowa w Bogacicy im. Bohaterów II Brygady Pancерnej

Adres: Szkolna 10, 46-243 Bogacica

NIP : 751-15-56-009

Regon: 000698118

TEL. :

OKRES: -

DANE JEDNOSTKI ORGANIZACYJNEJ

Nazwa jednostki: Publiczna Szkoła Podstawowa z Oddziałem Przedszkolnym w Borkowicach.

Adres: Wiejska 48, 46-233 Bogacica

NIP : 751-15-57-397

Regon: 000698130

TEL. : 077 413 80 06

OKRES: -

DANE JEDNOSTKI ORGANIZACYJNEJ

Nazwa jednostki: Publiczna Szkoła Podstawowa nr 1 w Kluczborku

Adres: A.Mickiewicza 10, 46-200 Kluczbork

NIP : 751-156-40-03

Regon: 000698609

TEL. : 077 418 23 41

OKRES: 2019-11-07 - 2021-04-26

Formularz N - karta informacyjna dla dokumentów od listopada 2010r

	Wszystkie dokumenty od listopada 2010r	
1	Numer karty / rok	122/2019
2	Rodzaj dokumentu	Wniosek o wydanie decyzji
3	Temat dokumentu	Ochrona zwierząt oraz roślin
4	Nazwa dokumentu	o wydanie zezwolenia na usunięcie drzew i krzewów
5	Zakres przedmiotowy (opis)	klon w amfiteatrze szkoły przy ul. Mickiewicza w Kluczborku
6	Obszar, którego dokument dotyczy	1604024 - Kluczbork - miasto
7	Znak sprawy	ROŚ.613.97.2019
8	Dokument wytworzył	Magdalena Godzwon
9	Data dokumentu	2019-11-07
10	Dokument zatwierdził	
11	Data zatwierdzenia dokumentu	
12	Miejsce przechowywania (nazwa instytucji, nazwa komórki organizacyjnej, numer pokoju, numer telefonu kontaktowego)	Starostwo powiatowe w Kluczborku, wydział ROŚ
13	Adres elektroniczny zawierający odnośnik do dokumentu	
14	Informacja, czy dokument jest ostateczny	Nie
15	Numery kart innych dokumentów w sprawie	150/2019
16	Data zamieszczenia danych o dokumencie w wykazie	2019-11-18
17	Zastrzeżenia dotyczące nieudostępniania informacji	
18	Uwagi	na działce nr 97/3 k.m. 6 w Kluczborku

Formularz N - karta informacyjna dla dokumentów od listopada 2010r

	Wszystkie dokumenty od listopada 2010r	
1	Numer karty / rok	150/2019
2	Rodzaj dokumentu	Decyzja
3	Temat dokumentu	Ochrona zwierząt oraz roślin
4	Nazwa dokumentu	Zezwolenie na usunięcie drzew
5	Zakres przedmiotowy (opis)	2 klony przy budynku hali sportowej ul. Mickiewicza, Kluczbork
6	Obszar, którego dokument dotyczy	1604024 - Kluczbork - miasto
7	Znak sprawy	ROŚ.613.97.2019
8	Dokument wytworzył	Magdalena Godzwon
9	Data dokumentu	2019-12-17
10	Dokument zatwierdził	
11	Data zatwierdzenia dokumentu	
12	Miejsce przechowywania (nazwa instytucji, nazwa komórki organizacyjnej, numer pokoju, numer telefonu kontaktowego)	Starostwo powiatowe w Kluczborku, wydział ROŚ
13	Adres elektroniczny zawierający odnośnik do dokumentu	
14	Informacja, czy dokument jest ostateczny	Nie
15	Numery kart innych dokumentów w sprawie	122/2019
16	Data zamieszczenia danych o dokumencie w wykazie	2019-12-20
17	Zastrzeżenia dotyczące nieudostępniania informacji	
18	Uwagi	usunięcie 2 szt. drzew z gatunku klon zwyczajny o obwodach pni na wysokości 1,3 m: 192 cm, 167 cm, rosnących na działce nr 97/3 k.m. 6 obręb Kluczbork, stanowiącej tereny przy budynku placówki zagospodarowane jako plac zabaw. Termin usunięcia drzew- do 31 grudnia 2020 r. Nie naliczono opłaty

Formularz N - karta informacyjna dla dokumentów od listopada 2010r

	Wszystkie dokumenty od listopada 2010r	
1	Numer karty / rok	15/2021
2	Rodzaj dokumentu	Wniosek o wydanie decyzji
3	Temat dokumentu	Ochrona zwierząt oraz roślin
4	Nazwa dokumentu	o zezwolenie na usunięcie drzew
5	Zakres przedmiotowy (opis)	3 żywotniki na placu szkolnym w Kluczborku
6	Obszar, którego dokument dotyczy	1604024 - Kluczbork - miasto
7	Znak sprawy	ROŚ.613.25.2021
8	Dokument wytworzył	Magdalena Godzwon
9	Data dokumentu	2021-03-05
10	Dokument zatwierdził	
11	Data zatwierdzenia dokumentu	
12	Miejsce przechowywania (nazwa instytucji, nazwa komórki organizacyjnej, numer pokoju, numer telefonu kontaktowego)	Starostwo powiatowe w Kluczborku, wydział ROŚ
13	Adres elektroniczny zawierający odnośnik do dokumentu	
14	Informacja, czy dokument jest ostateczny	Nie
15	Numery kart innych dokumentów w sprawie	18/2021
16	Data zamieszczenia danych o dokumencie w wykazie	2021-05-14
17	Zastrzeżenia dotyczące nieudostępniania informacji	
18	Uwagi	

Formularz N - karta informacyjna dla dokumentów od listopada 2010r

	Wszystkie dokumenty od listopada 2010r	
1	Numer karty / rok	18/2021
2	Rodzaj dokumentu	Decyzja
3	Temat dokumentu	Ochrona zwierząt oraz roślin
4	Nazwa dokumentu	zezwoleńie na usunięcie drzew
5	Zakres przedmiotowy (opis)	3 żywotniki w Kluczborku
6	Obszar, którego dokument dotyczy	1604024 - Kluczbork - miasto
7	Znak sprawy	ROŚ.613.25.2021
8	Dokument wytworzył	Magdalena Godzwon
9	Data dokumentu	2021-04-26
10	Dokument zatwierdził	
11	Data zatwierdzenia dokumentu	
12	Miejsce przechowywania (nazwa instytucji, nazwa komórki organizacyjnej, numer pokoju, numer telefonu kontaktowego)	Starostwo Powiatowe w Kluczborku
13	Adres elektroniczny zawierający odnośnik do dokumentu	
14	Informacja, czy dokument jest ostateczny	Nie
15	Numery kart innych dokumentów w sprawie	15/2021
16	Data zamieszczenia danych o dokumencie w wykazie	2021-05-14
17	Zastrzeżenia dotyczące nieudostępniania informacji	
18	Uwagi	usunięcie 3 drzew z gatunku żywotnik zachodni o obwodach pni na wys. 130 cm: 58 cm, 62 cm, 65 cm rosnących na działce nr 97/3 k.m. 6, obręb Kluczbork stanowiącej plac przed głównym wejściem do budynku szkoły podstawowej. Ustalić termin usunięcia drzew do 31.12.2021 r. Nie naliczać opłaty za usunięcie drzew

DANE JEDNOSTKI ORGANIZACYJNEJ

Nazwa jednostki: Rolnicza Spółdzielnia Produkcyjna w Gronowicach

Adres: , 46-280 Lasowice Małe

NIP : 751-000-21-60

Regon: 000771890

TEL. : (077) 413 22 04

OKRES: -

DANE JEDNOSTKI ORGANIZACYJNEJ

Nazwa jednostki: Zakład Gospodarki Komunalnej Sp. z o.o.

Adres: Stawowa 21, 46-220 Byczyna

NIP : 751 000-20-07

Regon: 000967423

TEL. : (077) 413 45 60

OKRES: 2010-11-17 - 2015-09-15

Formularz N - karta informacyjna dla dokumentów od listopada 2010r

	Wszystkie dokumenty od listopada 2010r	
1	Numer karty / rok	3/2010
2	Rodzaj dokumentu	Inny dokument
3	Temat dokumentu	Ochrona wód
4	Nazwa dokumentu	Wyniki badań ścieków z oczyszczalni ścieków w Byczynie.
5	Zakres przedmiotowy (opis)	Wyniki pomiarów ilości i jakości ścieków socjalno-bytowych, (komunalne) pochodzących z oczyszczalni ścieków w Byczynie.
6	Obszar, którego dokument dotyczy	1604013 - Byczyna
7	Znak sprawy	ROŚ.6222-17/10
8	Dokument wytworzył	Wacław Wnetrzak
9	Data dokumentu	2010-11-17
10	Dokument zatwierdził	
11	Data zatwierdzenia dokumentu	
12	Miejsce przechowywania (nazwa instytucji, nazwa komórki organizacyjnej, numer pokoju, numer telefonu kontaktowego)	Starostwo Powiatowe w Kluczborku - Wydział Rolnictwa, Ochrony Środowiska i Leśnictwa, pokój nr 307 i 308, nr telef. (077) 418 52 18 wew. 170-171
13	Adres elektroniczny zawierający odnośnik do dokumentu	
14	Informacja, czy dokument jest ostateczny	Nie
15	Numery kart innych dokumentów w sprawie	
16	Data zamieszczenia danych o dokumencie w wykazie	2011-05-13
17	Zastrzeżenia dotyczące nieudostępniania informacji	
18	Uwagi	Wyniki pomiarów: Nazwa jednostka wartość dopływ / odpływ 1. zawiesina ogólna, mg/dm ³ - 682 / 6,4 2. ChZTcr, mg/dm ³ - 1667 / 61

Formularz N - karta informacyjna dla dokumentów od listopada 2010r

	Wszystkie dokumenty od listopada 2010r	
1	Numer karty / rok	14/2010
2	Rodzaj dokumentu	Decyzja
3	Temat dokumentu	Ochrona wód
4	Nazwa dokumentu	Pozwolenie wodnoprawne na szczególne korzystanie z wód pobór wód podziemnych z ujęć w Polanowicach i w Byczynie
5	Zakres przedmiotowy (opis)	Pozwolenie wodnoprawne na pobór wód podziemnych z ujęć w Polanowicach i w Byczynie dla potrzeb wodociągu grupowego zaopatrującego w wodę: miasto Byczynę, Polanowice, Proślice, Jakubowice, Kochłowice, Biskupice, Brzózka, Gołkowice i Jaśkowice
6	Obszar, którego dokument dotyczy	1604013 - Byczyna
7	Znak sprawy	ROŚ.WW.6223-26/10
8	Dokument wytworzył	Magdalena Godzwon
9	Data dokumentu	2010-12-20
10	Dokument zatwierdził	
11	Data zatwierdzenia dokumentu	
12	Miejsce przechowywania (nazwa instytucji, nazwa komórki organizacyjnej, numer pokoju, numer telefonu kontaktowego)	Starostwo Powiatowe w Kluczborku, Wydział Rolnictwa, Ochrony Środowiska i Leśnictwa, nr pok. 307 i 308, nr tel. 077 418 52 18 wew. 170-171.
13	Adres elektroniczny zawierający odnośnik do dokumentu	
14	Informacja, czy dokument jest ostateczny	Nie
15	Numery kart innych dokumentów w sprawie	000967423/A12
16	Data zamieszczenia danych o dokumencie w wykazie	2011-05-13
17	Zastrzeżenia dotyczące nieudostępniania informacji	
18	Uwagi	<p>Wydano pozwolenia wodnoprawnego na pobór wód podziemnych z utworów czwartorzędowych dla potrzeb wodociągu grupowego zaopatrującego w wodę: miasto Byczynę, Polanowice, Proślice, Jakubowice, Kochłowice, Biskupice, Brzózka, Gołkowice i Jaśkowice:</p> <p>1) za pomocą studni wierconych nr: 1 i 3 (podstawowych) i nr 2 (awaryjnej) ujęcia w Polanowicach, w ilości: $Q_{maxh} = 78,7 \text{ m}^3/\text{h}$ $Q_{\text{śrd}} = 1259,0 \text{ m}^3/\text{d}$</p> <p>2) za pomocą studni wierconych nr: 1 i 2a # awaryjny pobór wód podziemnych z ujęcia przy</p>

ul. Błonie w Buczynie w ilości:

$Q_{\max h} = 44,7 \text{ m}^3/\text{h}$

$Q_{\text{śrd}} = 1072,0 \text{ m}^3/\text{d}$

Formularz N - karta informacyjna dla dokumentów od listopada 2010r

	Wszystkie dokumenty od listopada 2010r	
1	Numer karty / rok	99/2011
2	Rodzaj dokumentu	Analiza, opracowanie ekofizjograficzne, wyniki badań i pomiarów
3	Temat dokumentu	Ochrona wód
4	Nazwa dokumentu	Wyniki badań ścieków z oczyszczalni ścieków w Byczynie.
5	Zakres przedmiotowy (opis)	Ścieki socjalno-bytowe (komunalne) pochodzące z oczyszczalni ścieków w Byczynie.
6	Obszar, którego dokument dotyczy	1604013 - Byczyna
7	Znak sprawy	ROŚ.6341.16.2011
8	Dokument wytworzył	Magdalena Godzwon
9	Data dokumentu	2011-04-28
10	Dokument zatwierdził	
11	Data zatwierdzenia dokumentu	
12	Miejsce przechowywania (nazwa instytucji, nazwa komórki organizacyjnej, numer pokoju, numer telefonu kontaktowego)	Starostwo Powiatowe w Kluczborku ul. Katowicka 1, 46-200 Kluczbork - Wydział Rolnictwa, Ochrony Środowiska i Leśnictwa, pokój nr 307 i 308, nr tel. (077) 418 52 18 wew. 170-171.
13	Adres elektroniczny zawierający odnośnik do dokumentu	
14	Informacja, czy dokument jest ostateczny	Nie
15	Numery kart innych dokumentów w sprawie	100/2011 , 176/2011 , 206/2011
16	Data zamieszczenia danych o dokumencie w wykazie	2011-06-21
17	Zastrzeżenia dotyczące nieudostępniania informacji	
18	Uwagi	Wyniki pomiarów: Nazwa jednostka wartość dopływ/odpływ/dopuszczalna 1.zawiesina ogólna-328/9,8/35 mg/l 2.ChZTcr- 873/74/125 mg O2/l 3.BZT5- 365/10/25 mg O2/l

Formularz N - karta informacyjna dla dokumentów od listopada 2010r

	Wszystkie dokumenty od listopada 2010r	
1	Numer karty / rok	100/2011
2	Rodzaj dokumentu	Analiza, opracowanie ekofizjograficzne, wyniki badań i pomiarów
3	Temat dokumentu	Ochrona wód
4	Nazwa dokumentu	Wyniki badań ścieków z oczyszczalni ścieków w Byczynie 2/2011r.
5	Zakres przedmiotowy (opis)	Ścieki socjalno-bytowe (komunalne) pochodzące z oczyszczalni ścieków w Byczynie.
6	Obszar, którego dokument dotyczy	1604013 - Byczyna
7	Znak sprawy	ROŚ.6341.16.2011
8	Dokument wytworzył	Magdalena Godzwon
9	Data dokumentu	2011-06-07
10	Dokument zatwierdził	
11	Data zatwierdzenia dokumentu	
12	Miejsce przechowywania (nazwa instytucji, nazwa komórki organizacyjnej, numer pokoju, numer telefonu kontaktowego)	Starostwo Powiatowe w Kluczborku ul. Katowicka 1, 46-200 Kluczbork - Wydział Rolnictwa, Ochrony Środowiska i Leśnictwa, pokój nr 307 i 308, nr tel. (077) 418 52 18 wew. 170-171.
13	Adres elektroniczny zawierający odnośnik do dokumentu	
14	Informacja, czy dokument jest ostateczny	Nie
15	Numery kart innych dokumentów w sprawie	99/2011 , 176/2011 , 206/2011
16	Data zamieszczenia danych o dokumencie w wykazie	2011-06-21
17	Zastrzeżenia dotyczące nieudostępniania informacji	
18	Uwagi	Wyniki pomiarów: Nazwa jednostka wartość dopływ/odpływ/dopuszczalna 1.zawiesina ogólna-195/10,2/35 mg/l 2.ChZTcr- 905/67/125 mg O2/l 3.BZT5- 542/11,8/25 mg O2/l

Formularz N - karta informacyjna dla dokumentów od listopada 2010r

	Wszystkie dokumenty od listopada 2010r	
1	Numer karty / rok	176/2011
2	Rodzaj dokumentu	Analiza, opracowanie ekofizjograficzne, wyniki badań i pomiarów
3	Temat dokumentu	Ochrona wód
4	Nazwa dokumentu	Wyniki badań ścieków z oczyszczalni ścieków w Byczynie 3/2011r.
5	Zakres przedmiotowy (opis)	Ścieki socjalno-bytowe (komunalne) pochodzące z oczyszczalni ścieków w Byczynie.
6	Obszar, którego dokument dotyczy	1604013 - Byczyna
7	Znak sprawy	ROŚ.6341.16.2011
8	Dokument wytworzył	Magdalena Godzwon
9	Data dokumentu	2011-09-15
10	Dokument zatwierdził	
11	Data zatwierdzenia dokumentu	
12	Miejsce przechowywania (nazwa instytucji, nazwa komórki organizacyjnej, numer pokoju, numer telefonu kontaktowego)	Starostwo Powiatowe w Kluczborku ul. Katowicka 1, 46-200 Kluczbork - Wydział Rolnictwa, Ochrony Środowiska i Leśnictwa, pokój nr 307 i 308, nr tel. (077) 418 52 18 wew. 170-171.
13	Adres elektroniczny zawierający odnośnik do dokumentu	
14	Informacja, czy dokument jest ostateczny	Nie
15	Numery kart innych dokumentów w sprawie	100/2011 , 99/2011 , 206/2011
16	Data zamieszczenia danych o dokumencie w wykazie	2011-11-21
17	Zastrzeżenia dotyczące nieudostępniania informacji	
18	Uwagi	Wyniki pomiarów: Nazwa jednostka wartość dopływ/odpływ/dopuszczalna 1.zawiesina ogólna-228/10,8/35 mg/l 2.ChZTcr- 830/68/125 mg O2/l 3.BZT5- 626/12,6/25 mg O2/l

Formularz N - karta informacyjna dla dokumentów od listopada 2010r

	Wszystkie dokumenty od listopada 2010r	
1	Numer karty / rok	206/2011
2	Rodzaj dokumentu	Analiza, opracowanie ekofizjograficzne, wyniki badań i pomiarów
3	Temat dokumentu	Ochrona wód
4	Nazwa dokumentu	Wyniki badań ścieków z oczyszczalni ścieków w Byczynie 4/2011r.
5	Zakres przedmiotowy (opis)	Ścieki socjalno-bytowe (komunalne) pochodzące z oczyszczalni ścieków w Byczynie.
6	Obszar, którego dokument dotyczy	1604013 - Byczyna
7	Znak sprawy	ROŚ.6341.16.2011
8	Dokument wytworzył	Magdalena Godzwon
9	Data dokumentu	2011-12-12
10	Dokument zatwierdził	
11	Data zatwierdzenia dokumentu	
12	Miejsce przechowywania (nazwa instytucji, nazwa komórki organizacyjnej, numer pokoju, numer telefonu kontaktowego)	Starostwo Powiatowe w Kluczborku ul. Katowicka 1, 46-200 Kluczbork - Wydział Rolnictwa, Ochrony Środowiska i Leśnictwa, pokój nr 307 i 308, nr tel. (077) 418 52 18 wew. 170-171.
13	Adres elektroniczny zawierający odnośnik do dokumentu	
14	Informacja, czy dokument jest ostateczny	Nie
15	Numery kart innych dokumentów w sprawie	100/2011 , 99/2011 , 176/2011
16	Data zamieszczenia danych o dokumencie w wykazie	2011-12-22
17	Zastrzeżenia dotyczące nieudostępniania informacji	
18	Uwagi	Data poboru próbki: 21.11.2011 Wyniki pomiarów: Nazwa jednostka wartość dopływ/odpływ/dopuszczalna 1.zawiesina ogólna-79/1,64/35 mg/l 2.ChZTcr- 154/11/125 mg O2/l 3.BZT5- 98/2,1/25 mg O2/l

Formularz N - karta informacyjna dla dokumentów od listopada 2010r

	Wszystkie dokumenty od listopada 2010r	
1	Numer karty / rok	28/2012
2	Rodzaj dokumentu	Analiza, opracowanie ekofizjograficzne, wyniki badań i pomiarów
3	Temat dokumentu	Ochrona wód
4	Nazwa dokumentu	Wyniki badań ścieków z oczyszczalni ścieków w Byczynie 1/2012r.
5	Zakres przedmiotowy (opis)	Ścieki socjalno-bytowe (komunalne) pochodzące z oczyszczalni ścieków w Byczynie w lutym
6	Obszar, którego dokument dotyczy	1604014 - Byczyna - miasto
7	Znak sprawy	ROŚ.6324.12.2012
8	Dokument wytworzył	Magdalena Godzwon
9	Data dokumentu	2012-04-02
10	Dokument zatwierdził	
11	Data zatwierdzenia dokumentu	
12	Miejsce przechowywania (nazwa instytucji, nazwa komórki organizacyjnej, numer pokoju, numer telefonu kontaktowego)	Starostwo Powiatowe w Kluczborku ul. Katowicka 1, 46-200 Kluczbork - Wydział Rolnictwa, Ochrony Środowiska i Leśnictwa, pokój nr 307 i 308, nr tel. (077) 418 52 18 wew. 170-171.
13	Adres elektroniczny zawierający odnośnik do dokumentu	
14	Informacja, czy dokument jest ostateczny	Nie
15	Numery kart innych dokumentów w sprawie	29/2012 , 215/2012 , 216/2012
16	Data zamieszczenia danych o dokumencie w wykazie	2012-06-04
17	Zastrzeżenia dotyczące nieudostępniania informacji	
18	Uwagi	Data poboru próbek: 26.02.2012 Wyniki pomiarów: Nazwa jednostka wartość dopływ/odpływ/dopuszczalna 1.zawiesina ogólna-267/14/35 mg/l 2.ChZTcr- 960/61/125 mg O2/l 3.BZT5- 664/22/25 mg O2/l

Formularz N - karta informacyjna dla dokumentów od listopada 2010r

	Wszystkie dokumenty od listopada 2010r	
1	Numer karty / rok	29/2012
2	Rodzaj dokumentu	Analiza, opracowanie ekofizjograficzne, wyniki badań i pomiarów
3	Temat dokumentu	Ochrona wód
4	Nazwa dokumentu	Wyniki badań ścieków z oczyszczalni ścieków w Byczynie 2/2012r.
5	Zakres przedmiotowy (opis)	Ścieki socjalno-bytowe (komunalne) pochodzące z oczyszczalni ścieków w Byczynie w czerwcu
6	Obszar, którego dokument dotyczy	1604044 - Wołczyn - miasto
7	Znak sprawy	ROŚ.6324.12.2012
8	Dokument wytworzył	Magdalena Godzwon
9	Data dokumentu	2012-08-14
10	Dokument zatwierdził	
11	Data zatwierdzenia dokumentu	
12	Miejsce przechowywania (nazwa instytucji, nazwa komórki organizacyjnej, numer pokoju, numer telefonu kontaktowego)	Starostwo Powiatowe w Kluczborku ul. Katowicka 1, 46-200 Kluczbork - Wydział Rolnictwa, Ochrony Środowiska i Leśnictwa, pokój nr 307 i 308, nr tel. (077) 418 52 18 wew. 170-171.
13	Adres elektroniczny zawierający odnośnik do dokumentu	
14	Informacja, czy dokument jest ostateczny	Nie
15	Numery kart innych dokumentów w sprawie	28/2012 , 215/2012 , 216/2012
16	Data zamieszczenia danych o dokumencie w wykazie	2012-06-04
17	Zastrzeżenia dotyczące nieudostępniania informacji	
18	Uwagi	Data poboru próbki: 21.06.2012r. i Wyniki pomiarów: Nazwa jednostka wartość dopływ/odpływ/dopuszczalna 1.zawiesina ogólna-304/8/35 mg/l 2.ChZTcr- 1220/31/125 mg O2/l 3.BZT5- 496/5/25 mg O2/l

Formularz N - karta informacyjna dla dokumentów od listopada 2010r

	Wszystkie dokumenty od listopada 2010r	
1	Numer karty / rok	43/2012
2	Rodzaj dokumentu	Wniosek o wydanie decyzji
3	Temat dokumentu	Inne
4	Nazwa dokumentu	Wniosek o zmianę decyzji Starosty Kluczborskiego nr ROŚ.EU.7623-75/10 z dnia 30.06.2011 r. wyrażającej zgodę na zamknięcie składowiska odpadów innych niż niebezpieczne i obojętne w Gołkowicach, gm. Buczyna dz. nr 288/11 i 288/12.
5	Zakres przedmiotowy (opis)	Zmiana harmonogramu działań związanych z rekultywacją składowiska odpadów innych niż niebezpieczne i obojętne w Gołkowicach, gm. Buczyna.
6	Obszar, którego dokument dotyczy	1604015 - Buczyna - obszar wiejski
7	Znak sprawy	ROŚ.6237.1.2011
8	Dokument wytworzył	Emilia Uryga
9	Data dokumentu	2012-02-07
10	Dokument zatwierdził	
11	Data zatwierdzenia dokumentu	
12	Miejsce przechowywania (nazwa instytucji, nazwa komórki organizacyjnej, numer pokoju, numer telefonu kontaktowego)	Starostwo Powiatowe w Kluczborku, Wydział Rolnictwa, Ochrony Środowiska i Leśnictwa, nr pokoju 307 i 308, nr tel. 77 418 52 18 wew. 170-171.
13	Adres elektroniczny zawierający odnośnik do dokumentu	
14	Informacja, czy dokument jest ostateczny	Nie
15	Numery kart innych dokumentów w sprawie	44/2012
16	Data zamieszczenia danych o dokumencie w wykazie	2012-06-06
17	Zastrzeżenia dotyczące nieudostępniania informacji	
18	Uwagi	

Formularz N - karta informacyjna dla dokumentów od listopada 2010r

	Wszystkie dokumenty od listopada 2010r	
1	Numer karty / rok	44/2012
2	Rodzaj dokumentu	Decyzja
3	Temat dokumentu	Inne
4	Nazwa dokumentu	Decyzja zmieniająca za zgodą stron decyzję Starosty Kluczborskiego nr ROŚ.EU.7623-75/10 z dnia 30.06.2011 r. wyrażającą zgodę na zamknięcie składowiska odpadów innych niż niebezpieczne i obojętne w Gołkowicach, gm. Buczyna dz. nr 288/11 i 288/12.
5	Zakres przedmiotowy (opis)	Zmiana harmonogramu działań związanych z rekultywacją składowiska odpadów innych niż niebezpieczne i obojętne w Gołkowicach, gm. Buczyna.
6	Obszar, którego dokument dotyczy	1604015 - Buczyna - obszar wiejski
7	Znak sprawy	ROŚ.6237.1.2011
8	Dokument wytworzył	Emilia Uryga
9	Data dokumentu	2012-02-16
10	Dokument zatwierdził	
11	Data zatwierdzenia dokumentu	
12	Miejsce przechowywania (nazwa instytucji, nazwa komórki organizacyjnej, numer pokoju, numer telefonu kontaktowego)	Starostwo Powiatowe w Kluczborku, Wydział Rolnictwa, Ochrony Środowiska i Leśnictwa, nr pokoju 307 i 308, nr tel. 77 418 52 18 wew. 170-171.
13	Adres elektroniczny zawierający odnośnik do dokumentu	
14	Informacja, czy dokument jest ostateczny	Tak
15	Numery kart innych dokumentów w sprawie	43/2012
16	Data zamieszczenia danych o dokumencie w wykazie	2012-06-06
17	Zastrzeżenia dotyczące nieudostępniania informacji	
18	Uwagi	Dotychczasowe brzmienie pkt 2 ppkt 3 dot. harmonogramu działań związanych z rekultywacją składowiska odpadów innych niż niebezpieczne i obojętne w Gołkowicach, gm. Buczyna, zastąpić nowym brzmieniem: "a) ukształtowanie powierzchni składowiska: termin rozpoczęcia m-c XII 2010 r., zakończenie do m-ca III 2014 r., b) wykonanie warstwy odgazowującej: termin rozpoczęcia m-c IV 2012 r., zakończenie do m-ca XII 2013 r., c) wykonanie okrywy rekultywacyjnej: termin rozpoczęcia m-c VI 2012 r.,

zakończenie do m-ca V 2013 r.,
d) zabiegi agrotechniczne: termin rozpoczęcia
m-c VI 2013 r., zakończenie do m-ca VI 2014 r.,
e) zagospodarowanie poprzez nasadzenia:
termin rozpoczęcia m-c IV 2013 r.,
zakończenie do m-ca VI 2015 r."

Formularz N - karta informacyjna dla dokumentów od listopada 2010r

	Wszystkie dokumenty od listopada 2010r	
1	Numer karty / rok	198/2012
2	Rodzaj dokumentu	Wniosek o wydanie decyzji
3	Temat dokumentu	Ochrona wód
4	Nazwa dokumentu	o pozwolenie wodnoprawne na szczególne korzystanie z wód podziemnych
5	Zakres przedmiotowy (opis)	na pobór wód z triasu i odprowadzanie popłuczyn z ujęcia w Nasalach
6	Obszar, którego dokument dotyczy	1604015 - Buczyna - obszar wiejski
7	Znak sprawy	ROŚ.6341.26.2012
8	Dokument wytworzył	Magdalena Godzwon
9	Data dokumentu	2012-07-25
10	Dokument zatwierdził	
11	Data zatwierdzenia dokumentu	
12	Miejsce przechowywania (nazwa instytucji, nazwa komórki organizacyjnej, numer pokoju, numer telefonu kontaktowego)	Starostwo Powiatowe w Kluczborku ul. Katowicka 1, 46-200 Kluczbork - Wydział Rolnictwa, Ochrony Środowiska i Leśnictwa, pokój nr 307 i 308, nr tel. (077) 418 52 18 wew. 170-171.
13	Adres elektroniczny zawierający odnośnik do dokumentu	
14	Informacja, czy dokument jest ostateczny	Nie
15	Numery kart innych dokumentów w sprawie	199/2012
16	Data zamieszczenia danych o dokumencie w wykazie	2012-12-31
17	Zastrzeżenia dotyczące nieudostępniania informacji	
18	Uwagi	o wydanie pozwoleń wodnoprawnych na szczególne korzystanie z wód w zakresie: a) poboru wód podziemnych z ujęcia w Nasalach, gm. Buczyna z utworów jurajskich za pomocą istniejącej studni wierconej nr 2 (lokalizacja: dz. nr 46/2 km.1 obręb Nasale) o zasobach eksploatacyjnych otworu: $Q_e = 63,7$ m ³ /h z depresją eksploatacyjną $s_e = 5,35$ m ppt (184,75 m npm) i zasięgu leja depresji $R = 262$ m przy zasobach ujęcia zatwierdzonych decyzją Wojewody Opolskiego nr OŚ.II.-7520-6/32/97 z dnia 12.05.1997 r. wynoszących: $Q_e = 63,7$ m ³ /h i depresji zwierciadła wody $S_e = 171,4$ m npm w ilości: $Q_{max h} = 24,2$ m ³ /h; $Q_{sr d} = 232,6$ m ³ /d ; $Q_{max d} = 372,2$ m ³ /d; $Q_{max rok} = 84 898$ m ³ /rok dla potrzeb wodociągu komunalnego

Wojślawice-Kastel (Nasale-Kastel)
zaopatrującego w wodę miejscowości: Nasale,
Wojślawice, Sierosławice, Borek, Roszkowice,
Gośław, Paruszowice i Pogorzałka w gm.
Byczyna

b) odprowadzania ścieków ze stacji uzdatniania
wody (popłuczyn z płukania filtrów) z odstojnika
do ziemi - rowu melioracyjnego nr R-F79 w km
0+475 za pomocą wylotu kolektora
ciśnieniowego DN50 zlokalizowanego na
działce nr 595 km. 1, obręb Nasale w ilości:
 $Q_{max} h = 6,0 \text{ m}^3/h$; $Q_{śr} d = 12,0 \text{ m}^3/d$; $Q_{rok} =$
4400 m³/rok

Formularz N - karta informacyjna dla dokumentów od listopada 2010r

	Wszystkie dokumenty od listopada 2010r	
1	Numer karty / rok	199/2012
2	Rodzaj dokumentu	Decyzja
3	Temat dokumentu	Ochrona wód
4	Nazwa dokumentu	Pozwolenie wodnoprawne na szczególne korzystanie z wód podziemnych
5	Zakres przedmiotowy (opis)	na pobór wód z triasu i odprowadzanie popłuczyn z ujęcia w Nasalach
6	Obszar, którego dokument dotyczy	1604015 - Buczyna - obszar wiejski
7	Znak sprawy	ROŚ.6341.26.2012
8	Dokument wytworzył	Magdalena Godzwon
9	Data dokumentu	2012-11-20
10	Dokument zatwierdził	
11	Data zatwierdzenia dokumentu	
12	Miejsce przechowywania (nazwa instytucji, nazwa komórki organizacyjnej, numer pokoju, numer telefonu kontaktowego)	Starostwo Powiatowe w Kluczborku ul. Katowicka 1, 46-200 Kluczbork - Wydział Rolnictwa, Ochrony Środowiska i Leśnictwa, pokój nr 307 i 308, nr tel. (077) 418 52 18 wew. 170-171.
13	Adres elektroniczny zawierający odnośnik do dokumentu	
14	Informacja, czy dokument jest ostateczny	Tak
15	Numery kart innych dokumentów w sprawie	198/2012
16	Data zamieszczenia danych o dokumencie w wykazie	2012-12-31
17	Zastrzeżenia dotyczące nieudostępniania informacji	
18	Uwagi	Udzielono pozwolenia wodnoprawnego na szczególne korzystanie wód w zakresie: 1) poboru wód podziemnych z ujęcia w Nasalach, gm. Buczyna z utworów jurajskich za pomocą istniejącej studni wierconej nr 2 (lokalizacja: dz. nr 46/2 k.m.1 obręb Nasale, gm. Buczyna) o zasobach eksploatacyjnych otworu zatwierdzonych decyzją Marszałka Województwa Opolskiego nr DOŚ.II.7431.4.2012.KM z dnia 30.05.2012r. wynoszących: $Q_e = 60,0 \text{ m}^3/\text{h}$ i depresji zwierciadła wody $Se = 5,33 \text{ m ppt}$ w okresie całego roku, w ilości: $Q_{\max h} = 24,2 \text{ m}^3/\text{h}$; $Q_{\text{sr} d} = 232,6 \text{ m}^3/\text{d}$; $Q_{\max d} = 372,2 \text{ m}^3/\text{d}$; $Q_{\max \text{ rok}} = 84\ 898 \text{ m}^3/\text{rok}$; dla potrzeb wodociągu komunalnego Wojślawice-Kastel zaopatrującego w wodę miejscowości: Borek, Gosław, Nasale, Paruszowice, Pogorzalka,

Roszkowice, Sierosławice i Wojślawice w gm.
Byczyna;
współrzędne geograficzne ujęcia N: 50034'11,3"
; E:17048'36,3"
2) odprowadzania ścieków ze stacji uzdatniania
wody (popłuczyn z płukania filtrów) z odstojnika
do ziemi - rowu melioracyjnego nr R-F79 w km
0+475 za pomocą wylotu kolektora
ciśnieniowego DN50 zlokalizowanego na
działce nr 595 km. 1, obręb Nasale, gm.
Byczyna w ilości: $Q_{max} h = 6,0 \text{ m}^3/h$, $Q_{sr} d =$
 $12,0 \text{ m}^3/d$, $Q_{rok} = 4400 \text{ m}^3/rok$, o składzie:
a) zawiesina ogólna - w ilości: do 35 mg/l
b) żelazo ogólne - w ilości: do 10 mgFe/l
c) odczyn pH - 6,5 - 9.

Formularz N - karta informacyjna dla dokumentów od listopada 2010r

	Wszystkie dokumenty od listopada 2010r	
1	Numer karty / rok	215/2012
2	Rodzaj dokumentu	Analiza, opracowanie ekofizjograficzne, wyniki badań i pomiarów
3	Temat dokumentu	Ochrona wód
4	Nazwa dokumentu	Wyniki badań ścieków z oczyszczalni ścieków w Buczynie 3/2012r.
5	Zakres przedmiotowy (opis)	Ścieki socjalno-bytowe (komunalne) pochodzące z oczyszczalni ścieków w Buczynie we wrześniu
6	Obszar, którego dokument dotyczy	1604014 - Buczyna - miasto
7	Znak sprawy	ROŚ.6324.12.2012
8	Dokument wytworzył	Magdalena Godzwon
9	Data dokumentu	2012-10-08
10	Dokument zatwierdził	
11	Data zatwierdzenia dokumentu	
12	Miejsce przechowywania (nazwa instytucji, nazwa komórki organizacyjnej, numer pokoju, numer telefonu kontaktowego)	Starostwo Powiatowe w Kluczborku ul. Katowicka 1, 46-200 Kluczbork - Wydział Rolnictwa, Ochrony Środowiska i Leśnictwa, pokój nr 307 i 308, nr tel. (077) 418 52 18 wew. 170-171.
13	Adres elektroniczny zawierający odnośnik do dokumentu	
14	Informacja, czy dokument jest ostateczny	Nie
15	Numery kart innych dokumentów w sprawie	29/2012 , 28/2012 , 216/2012
16	Data zamieszczenia danych o dokumencie w wykazie	2012-12-31
17	Zastrzeżenia dotyczące nieudostępniania informacji	
18	Uwagi	Data poboru próbek: 03.09.2012r. i Wyniki pomiarów: Nazwa jednostka wartość dopływ/odpływ/dopuszczalna 1.zawiesina ogólna-276/7,6/35 mg/l 2.ChZTcr- 360/39/125 mg O2/l 3.BZT5- 105/10/25 mg O2/l

Formularz N - karta informacyjna dla dokumentów od listopada 2010r

	Wszystkie dokumenty od listopada 2010r	
1	Numer karty / rok	216/2012
2	Rodzaj dokumentu	Analiza, opracowanie ekofizjograficzne, wyniki badań i pomiarów
3	Temat dokumentu	Ochrona wód
4	Nazwa dokumentu	Wyniki badań ścieków z oczyszczalni ścieków w Byczynie 4/2012r.
5	Zakres przedmiotowy (opis)	Ścieki socjalno-bytowe (komunalne) pochodzące z oczyszczalni ścieków w Byczynie w listopadzie
6	Obszar, którego dokument dotyczy	1604014 - Byczyna - miasto
7	Znak sprawy	ROŚ.6324.12.2012
8	Dokument wytworzył	Magdalena Godzwon
9	Data dokumentu	2012-12-12
10	Dokument zatwierdził	
11	Data zatwierdzenia dokumentu	
12	Miejsce przechowywania (nazwa instytucji, nazwa komórki organizacyjnej, numer pokoju, numer telefonu kontaktowego)	Starostwo Powiatowe w Kluczborku ul. Katowicka 1, 46-200 Kluczbork - Wydział Rolnictwa, Ochrony Środowiska i Leśnictwa, pokój nr 307 i 308, nr tel. (077) 418 52 18 wew. 170-171.
13	Adres elektroniczny zawierający odnośnik do dokumentu	
14	Informacja, czy dokument jest ostateczny	Nie
15	Numery kart innych dokumentów w sprawie	29/2012 , 28/2012 , 215/2012
16	Data zamieszczenia danych o dokumencie w wykazie	2012-12-31
17	Zastrzeżenia dotyczące nieudostępniania informacji	
18	Uwagi	Data poboru próbek: 14.11.2012r. i Wyniki pomiarów: Nazwa jednostka wartość dopływ/odpływ/dopuszczalna 1.zawiesina ogólna-315/12,8/35 mg/l 2.ChZTcr- 1030/49/125 mg O2/l 3.BZT5- 340/8/25 mg O2/l

Formularz N - karta informacyjna dla dokumentów od listopada 2010r

	Wszystkie dokumenty od listopada 2010r	
1	Numer karty / rok	83/2013
2	Rodzaj dokumentu	Analiza, opracowanie ekofizjograficzne, wyniki badań i pomiarów
3	Temat dokumentu	Ochrona wód
4	Nazwa dokumentu	Wyniki badań ścieków z oczyszczalni ścieków w Byczynie 1/2013r.
5	Zakres przedmiotowy (opis)	Ścieki socjalno-bytowe (komunalne) pochodzące z oczyszczalni ścieków w Byczynie
6	Obszar, którego dokument dotyczy	1604014 - Byczyna - miasto
7	Znak sprawy	ROŚ.6324.6.2013
8	Dokument wytworzył	Magdalena Godzwon
9	Data dokumentu	2013-03-12
10	Dokument zatwierdził	
11	Data zatwierdzenia dokumentu	
12	Miejsce przechowywania (nazwa instytucji, nazwa komórki organizacyjnej, numer pokoju, numer telefonu kontaktowego)	Starostwo Powiatowe w Kluczborku ul. Katowicka 1, 46-200 Kluczbork - Wydział Rolnictwa, Ochrony Środowiska i Leśnictwa, pokój nr 307 i 308, nr tel. (077) 418 52 18 wew. 170-171.
13	Adres elektroniczny zawierający odnośnik do dokumentu	
14	Informacja, czy dokument jest ostateczny	Nie
15	Numery kart innych dokumentów w sprawie	130/2013 , 131/2013 , 132/2013
16	Data zamieszczenia danych o dokumencie w wykazie	2013-07-19
17	Zastrzeżenia dotyczące nieudostępniania informacji	
18	Uwagi	Data poboru próbek: 15.02.2013r. i Wyniki pomiarów: Nazwa jednostka wartość dopływ/odpływ/dopuszczalna 1.zawiesina ogólna-686/9,6/35 mg/l 2.ChZTcr- 1900/63/125 mg O2/l 3.BZT5- 531/7/25 mg O2/l

Formularz N - karta informacyjna dla dokumentów od listopada 2010r

	Wszystkie dokumenty od listopada 2010r	
1	Numer karty / rok	130/2013
2	Rodzaj dokumentu	Analiza, opracowanie ekofizjograficzne, wyniki badań i pomiarów
3	Temat dokumentu	Ochrona wód
4	Nazwa dokumentu	Wyniki badań ścieków z oczyszczalni ścieków w Buczynie 2/2013r.
5	Zakres przedmiotowy (opis)	Ścieki socjalno-bytowe (komunalne) pochodzące z oczyszczalni ścieków w Buczynie
6	Obszar, którego dokument dotyczy	1604014 - Buczyna - miasto
7	Znak sprawy	ROŚ.6324.6.2013
8	Dokument wytworzył	Magdalena Godzwon
9	Data dokumentu	2013-06-12
10	Dokument zatwierdził	
11	Data zatwierdzenia dokumentu	
12	Miejsce przechowywania (nazwa instytucji, nazwa komórki organizacyjnej, numer pokoju, numer telefonu kontaktowego)	Ścieki socjalno-bytowe (komunalne) pochodzące z oczyszczalni ścieków w Buczynie w listopadzie
13	Adres elektroniczny zawierający odnośnik do dokumentu	
14	Informacja, czy dokument jest ostateczny	Nie
15	Numery kart innych dokumentów w sprawie	83/2013 , 131/2013 , 132/2013
16	Data zamieszczenia danych o dokumencie w wykazie	2014-04-16
17	Zastrzeżenia dotyczące nieudostępniania informacji	
18	Uwagi	Data poboru próbki: 15.05.2013r. i Wyniki pomiarów: Nazwa jednostka wartość dopływ/odpływ/dopuszczalna 1.zawiesina ogólna-281/6/35 mg/l 2.ChZTcr- 1040/57/125 mg O2/l 3.BZT5- 481/10/25 mg O2/l

Formularz N - karta informacyjna dla dokumentów od listopada 2010r

	Wszystkie dokumenty od listopada 2010r	
1	Numer karty / rok	131/2013
2	Rodzaj dokumentu	Analiza, opracowanie ekofizjograficzne, wyniki badań i pomiarów
3	Temat dokumentu	Ochrona wód
4	Nazwa dokumentu	Wyniki badań ścieków z oczyszczalni ścieków w Byczynie 3/2013r.
5	Zakres przedmiotowy (opis)	Ścieki socjalno-bytowe (komunalne) pochodzące z oczyszczalni ścieków w Byczynie
6	Obszar, którego dokument dotyczy	1604014 - Byczyna - miasto
7	Znak sprawy	ROŚ.6324.6.2013
8	Dokument wytworzył	Magdalena Godzwon
9	Data dokumentu	2013-10-17
10	Dokument zatwierdził	
11	Data zatwierdzenia dokumentu	
12	Miejsce przechowywania (nazwa instytucji, nazwa komórki organizacyjnej, numer pokoju, numer telefonu kontaktowego)	Starostwo Powiatowe w Kluczborku ul. Katowicka 1, 46-200 Kluczbork - Wydział Rolnictwa, Ochrony Środowiska i Leśnictwa, pokój nr 307 i 308, nr tel. (077) 418 52 18 wew. 170-171.
13	Adres elektroniczny zawierający odnośnik do dokumentu	
14	Informacja, czy dokument jest ostateczny	Nie
15	Numery kart innych dokumentów w sprawie	130/2013 , 83/2013 , 132/2013
16	Data zamieszczenia danych o dokumencie w wykazie	2014-04-16
17	Zastrzeżenia dotyczące nieudostępniania informacji	
18	Uwagi	Data poboru próbki: 24.09.2013r. i Wyniki pomiarów: Nazwa jednostka wartość dopływ/odpływ/dopuszczalna 1.zawiesina ogólna-250/3,6/35 mg/l 2.ChZTcr- 770/35/125 mg O2/l 3.BZT5- 293/4/25 mg O2/l

Formularz N - karta informacyjna dla dokumentów od listopada 2010r

	Wszystkie dokumenty od listopada 2010r	
1	Numer karty / rok	132/2013
2	Rodzaj dokumentu	Analiza, opracowanie ekofizjograficzne, wyniki badań i pomiarów
3	Temat dokumentu	Ochrona wód
4	Nazwa dokumentu	Wyniki badań ścieków z oczyszczalni ścieków w Byczynie 4/2013r.
5	Zakres przedmiotowy (opis)	Ścieki socjalno-bytowe (komunalne) pochodzące z oczyszczalni ścieków w Byczynie
6	Obszar, którego dokument dotyczy	1604014 - Byczyna - miasto
7	Znak sprawy	ROŚ.6324.6.2013
8	Dokument wytworzył	Magdalena Godzwon
9	Data dokumentu	2013-12-05
10	Dokument zatwierdził	
11	Data zatwierdzenia dokumentu	
12	Miejsce przechowywania (nazwa instytucji, nazwa komórki organizacyjnej, numer pokoju, numer telefonu kontaktowego)	Starostwo Powiatowe w Kluczborku ul. Katowicka 1, 46-200 Kluczbork - Wydział Rolnictwa, Ochrony Środowiska i Leśnictwa, pokój nr 307 i 308, nr tel. (077) 418 52 18 wew. 170-171.
13	Adres elektroniczny zawierający odnośnik do dokumentu	
14	Informacja, czy dokument jest ostateczny	Nie
15	Numery kart innych dokumentów w sprawie	130/2013 , 83/2013 , 131/2013
16	Data zamieszczenia danych o dokumencie w wykazie	2014-04-16
17	Zastrzeżenia dotyczące nieudostępniania informacji	
18	Uwagi	Data poboru próbek: 6-7.11.2013r. i Wyniki pomiarów: Nazwa jednostka wartość dopływ/odpływ/dopuszczalna 1.zawiesina ogólna-334/6,8/35 mg/l 2.ChZTcr- 1120/47/125 mg O2/l 3.BZT5- 397/4/25 mg O2/l

Formularz N - karta informacyjna dla dokumentów od listopada 2010r

	Wszystkie dokumenty od listopada 2010r	
1	Numer karty / rok	55/2015
2	Rodzaj dokumentu	Analiza, opracowanie ekofizjograficzne, wyniki badań i pomiarów
3	Temat dokumentu	Ochrona wód
4	Nazwa dokumentu	Wyniki badań ścieków z oczyszczalni ścieków w Byczynie za miesiąc styczeń 2015 r.
5	Zakres przedmiotowy (opis)	Ścieki socjalno-bytowe (komunalne) pochodzące z oczyszczalni ścieków w Byczynie.
6	Obszar, którego dokument dotyczy	1604014 - Byczyna - miasto
7	Znak sprawy	ROŚ.6324.2.2015
8	Dokument wytworzył	Emilia Uryga
9	Data dokumentu	2015-02-06
10	Dokument zatwierdził	
11	Data zatwierdzenia dokumentu	
12	Miejsce przechowywania (nazwa instytucji, nazwa komórki organizacyjnej, numer pokoju, numer telefonu kontaktowego)	Starostwo Powiatowe w Kluczborku ul. Katowicka 1, 46-200 Kluczbork - Wydział Rolnictwa, Ochrony Środowiska i Leśnictwa, pokój nr 307 i 308, nr tel. (077) 418 52 18 wew. 170-171.
13	Adres elektroniczny zawierający odnośnik do dokumentu	
14	Informacja, czy dokument jest ostateczny	Nie
15	Numer kart innych dokumentów w sprawie	57/2015 , 59/2015 , 56/2015 , 58/2015 , 61/2015 , 62/2015
16	Data zamieszczenia danych o dokumencie w wykazie	2015-12-18
17	Zastrzeżenia dotyczące nieudostępniania informacji	
18	Uwagi	Data poboru próbek: 14-15.01.2015r. i Wyniki pomiarów: Nazwa jednostka wartość dopływ/odpływ/dopuszczalna BZT5 - 466/13/25 mg O2/l ChZTCr - 883/57/125 mg O2/l zawiesina ogólna - 316/10/35 mg/l

Formularz N - karta informacyjna dla dokumentów od listopada 2010r

	Wszystkie dokumenty od listopada 2010r	
1	Numer karty / rok	56/2015
2	Rodzaj dokumentu	Analiza, opracowanie ekofizjograficzne, wyniki badań i pomiarów
3	Temat dokumentu	Ochrona wód
4	Nazwa dokumentu	Wyniki badań ścieków z oczyszczalni ścieków w Byczynie za miesiąc luty 2015 r.
5	Zakres przedmiotowy (opis)	Ścieki socjalno-bytowe (komunalne) pochodzące z oczyszczalni ścieków w Byczynie.
6	Obszar, którego dokument dotyczy	1604014 - Byczyna - miasto
7	Znak sprawy	ROŚ.6324.2.2015
8	Dokument wytworzył	Emilia Uryga
9	Data dokumentu	2015-03-11
10	Dokument zatwierdził	
11	Data zatwierdzenia dokumentu	
12	Miejsce przechowywania (nazwa instytucji, nazwa komórki organizacyjnej, numer pokoju, numer telefonu kontaktowego)	Starostwo Powiatowe w Kluczborku ul. Katowicka 1, 46-200 Kluczbork - Wydział Rolnictwa, Ochrony Środowiska i Leśnictwa, pokój nr 307 i 308, nr tel. (077) 418 52 18 wew. 170-171.
13	Adres elektroniczny zawierający odnośnik do dokumentu	
14	Informacja, czy dokument jest ostateczny	Nie
15	Numer kart innych dokumentów w sprawie	57/2015 , 59/2015 , 55/2015 , 58/2015 , 61/2015 , 62/2015
16	Data zamieszczenia danych o dokumencie w wykazie	2016-09-23
17	Zastrzeżenia dotyczące nieudostępniania informacji	
18	Uwagi	Data poboru próbki: 23-24.02.2015r. i Wyniki pomiarów: Nazwa jednostka wartość dopływ/odpływ/dopuszczalna 1) wskaźniki podstawowe: BZT5 - 438/15/25 mg O2/l ChZTCr - 895/83/125 mg O2/l zawiesiny ogólne - 264/51/35 mg/l 2) wskaźniki dodatkowe: fosfor ogólny - 6,9/2,6/3 mg P/l (wartość średnioroczna) azot amonowy - 53/51/20 mg NNH4 /l

Formularz N - karta informacyjna dla dokumentów od listopada 2010r

	Wszystkie dokumenty od listopada 2010r	
1	Numer karty / rok	57/2015
2	Rodzaj dokumentu	Analiza, opracowanie ekofizjograficzne, wyniki badań i pomiarów
3	Temat dokumentu	Ochrona wód
4	Nazwa dokumentu	Wyniki badań ścieków z oczyszczalni ścieków w Byczynie za miesiąc marzec 2015 r.
5	Zakres przedmiotowy (opis)	Ścieki socjalno-bytowe (komunalne) pochodzące z oczyszczalni ścieków w Byczynie.
6	Obszar, którego dokument dotyczy	1604014 - Byczyna - miasto
7	Znak sprawy	ROŚ.6324.2.2015
8	Dokument wytworzył	Emilia Uryga
9	Data dokumentu	2015-04-13
10	Dokument zatwierdził	
11	Data zatwierdzenia dokumentu	
12	Miejsce przechowywania (nazwa instytucji, nazwa komórki organizacyjnej, numer pokoju, numer telefonu kontaktowego)	Starostwo Powiatowe w Kluczborku ul. Katowicka 1, 46-200 Kluczbork - Wydział Rolnictwa, Ochrony Środowiska i Leśnictwa, pokój nr 307 i 308, nr tel. (077) 418 52 18 wew. 170-171.
13	Adres elektroniczny zawierający odnośnik do dokumentu	
14	Informacja, czy dokument jest ostateczny	Nie
15	Numery kart innych dokumentów w sprawie	59/2015 , 55/2015 , 56/2015 , 58/2015 , 61/2015 , 62/2015
16	Data zamieszczenia danych o dokumencie w wykazie	2016-09-23
17	Zastrzeżenia dotyczące nieudostępniania informacji	
18	Uwagi	Data poboru próbki: 23-24.03.2015r. i Wyniki pomiarów: Nazwa jednostka wartość dopływ/odpływ/dopuszczalna 1) wskaźniki podstawowe: BZT5 - 409/26/25 mg O2/l ChZTCr - 884/102/125 mg O2/l zawiesiny ogólne - 354/32/35 mg/l 2) wskaźniki dodatkowe: fosfor ogólny - 7,6/2,9/3 mg P/l (wartość średnioroczna) azot amonowy - 58/19/20 mg NNH4 /l węglowodory ropopochodne - 0,27/<0,10/15 mg/l

Formularz N - karta informacyjna dla dokumentów od listopada 2010r

	Wszystkie dokumenty od listopada 2010r	
1	Numer karty / rok	58/2015
2	Rodzaj dokumentu	Analiza, opracowanie ekofizjograficzne, wyniki badań i pomiarów
3	Temat dokumentu	Ochrona wód
4	Nazwa dokumentu	Wyniki badań ścieków z oczyszczalni ścieków w Byczynie za miesiąc kwiecień 2015 r.
5	Zakres przedmiotowy (opis)	Ścieki socjalno-bytowe (komunalne) pochodzące z oczyszczalni ścieków w Byczynie.
6	Obszar, którego dokument dotyczy	1604014 - Byczyna - miasto
7	Znak sprawy	ROŚ.6324.2.2015
8	Dokument wytworzył	Emilia Uryga
9	Data dokumentu	2015-05-12
10	Dokument zatwierdził	
11	Data zatwierdzenia dokumentu	
12	Miejsce przechowywania (nazwa instytucji, nazwa komórki organizacyjnej, numer pokoju, numer telefonu kontaktowego)	Starostwo Powiatowe w Kluczborku ul. Katowicka 1, 46-200 Kluczbork - Wydział Rolnictwa, Ochrony Środowiska i Leśnictwa, pokój nr 307 i 308, nr tel. (077) 418 52 18 wew. 170-171.
13	Adres elektroniczny zawierający odnośnik do dokumentu	
14	Informacja, czy dokument jest ostateczny	Nie
15	Numer kart innych dokumentów w sprawie	57/2015 , 59/2015 , 55/2015 , 56/2015 , 61/2015 , 62/2015
16	Data zamieszczenia danych o dokumencie w wykazie	2016-09-23
17	Zastrzeżenia dotyczące nieudostępniania informacji	
18	Uwagi	Data poboru próbek: 7-8.04.2015r. i Wyniki pomiarów: Nazwa jednostka wartość dopływ/odpływ/dopuszczalna 1) wskaźniki podstawowe: BZT5 - 339/22/25 mg O2/l ChZTCr - 887/110/125 mg O2/l zawiesiny ogólne - 319/25/35 mg/l 2) wskaźniki dodatkowe: fosfor ogólny - 9/1,7/3 mg P/l (wartość średnioroczna) azot amonowy - 65/18/20 mg NNH4 /l węglowodory ropopochodne - 0,46/<0,10/15 mg/l

Formularz N - karta informacyjna dla dokumentów od listopada 2010r

	Wszystkie dokumenty od listopada 2010r	
1	Numer karty / rok	59/2015
2	Rodzaj dokumentu	Analiza, opracowanie ekofizjograficzne, wyniki badań i pomiarów
3	Temat dokumentu	Ochrona wód
4	Nazwa dokumentu	Wyniki badań ścieków z oczyszczalni ścieków w Byczynie za miesiąc maj 2015 r.
5	Zakres przedmiotowy (opis)	Ścieki socjalno-bytowe (komunalne) pochodzące z oczyszczalni ścieków w Byczynie.
6	Obszar, którego dokument dotyczy	1604014 - Byczyna - miasto
7	Znak sprawy	ROŚ.6324.2.2015
8	Dokument wytworzył	Emilia Uryga
9	Data dokumentu	2015-06-08
10	Dokument zatwierdził	
11	Data zatwierdzenia dokumentu	
12	Miejsce przechowywania (nazwa instytucji, nazwa komórki organizacyjnej, numer pokoju, numer telefonu kontaktowego)	Starostwo Powiatowe w Kluczborku ul. Katowicka 1, 46-200 Kluczbork - Wydział Rolnictwa, Ochrony Środowiska i Leśnictwa, pokój nr 307 i 308, nr tel. (077) 418 52 18 wew. 170-171.
13	Adres elektroniczny zawierający odnośnik do dokumentu	
14	Informacja, czy dokument jest ostateczny	Nie
15	Numery kart innych dokumentów w sprawie	57/2015 , 55/2015 , 56/2015 , 58/2015 , 61/2015 , 62/2015
16	Data zamieszczenia danych o dokumencie w wykazie	2016-09-23
17	Zastrzeżenia dotyczące nieudostępniania informacji	
18	Uwagi	Data poboru próbki: 23-24.03.2015r. i Wyniki pomiarów: Nazwa jednostka wartość dopływ/odpływ/dopuszczalna 1) wskaźniki podstawowe: BZT5 - 416/13/25 mg O2/l ChZTCr - 918/84/125 mg O2/l zawiesiny ogólne - 375/18/35 mg/l 2) wskaźniki dodatkowe: fosfor ogólny - 10/0,64/3 mg P/l (wartość średnioroczna) azot amonowy - 64/30/20 mg NNH4 /l węglowodory ropopochodne - 0,10/<0,10/15 mg/l

Formularz N - karta informacyjna dla dokumentów od listopada 2010r

	Wszystkie dokumenty od listopada 2010r	
1	Numer karty / rok	60/2015
2	Rodzaj dokumentu	Analiza, opracowanie ekofizjograficzne, wyniki badań i pomiarów
3	Temat dokumentu	Ochrona wód
4	Nazwa dokumentu	Wyniki badań ścieków z oczyszczalni ścieków w Byczynie za miesiąc czerwiec 2015 r.
5	Zakres przedmiotowy (opis)	Ścieki socjalno-bytowe (komunalne) pochodzące z oczyszczalni ścieków w Byczynie.
6	Obszar, którego dokument dotyczy	1604014 - Byczyna - miasto
7	Znak sprawy	ROŚ.6324.3.2015
8	Dokument wytworzył	Emilia Uryga
9	Data dokumentu	2015-07-20
10	Dokument zatwierdził	
11	Data zatwierdzenia dokumentu	
12	Miejsce przechowywania (nazwa instytucji, nazwa komórki organizacyjnej, numer pokoju, numer telefonu kontaktowego)	Starostwo Powiatowe w Kluczborku ul. Katowicka 1, 46-200 Kluczbork - Wydział Rolnictwa, Ochrony Środowiska i Leśnictwa, pokój nr 307 i 308, nr tel. (077) 418 52 18 wew. 170-171.
13	Adres elektroniczny zawierający odnośnik do dokumentu	
14	Informacja, czy dokument jest ostateczny	Nie
15	Numery kart innych dokumentów w sprawie	76/2015 , 63/2015 , 75/2015 , 66/2015 , 70/2015 , 64/2015 , 73/2015 , 67/2015 , 69/2015 , 71/2015 , 74/2015 , 72/2015 , 65/2015
16	Data zamieszczenia danych o dokumencie w wykazie	2016-09-23
17	Zastrzeżenia dotyczące nieudostępniania informacji	
18	Uwagi	Data poboru próbki: 16-17.06.2015r. i Wyniki pomiarów: Nazwa jednostka wartość dopływ/odpływ/dopuszczalna 1) wskaźniki podstawowe: BZT5 - 392/8/25 mg O2/l ChZTCr - 860/46/125 mg O2/l zawiesiny ogólne - 389/10/35 mg/l 2) wskaźniki dodatkowe: fosfor ogólny - 27/6,7/3 mg P/l (wartość średnioroczna) azot amonowy - 52/2,5/20 mg NNH4 /l węglowodory ropopochodne - 0,13/<0,10/15 mg/l

ołów - <0,010/<0,010/0,5 mg Pb/l

Formularz N - karta informacyjna dla dokumentów od listopada 2010r

	Wszystkie dokumenty od listopada 2010r	
1	Numer karty / rok	61/2015
2	Rodzaj dokumentu	Analiza, opracowanie ekofizjograficzne, wyniki badań i pomiarów
3	Temat dokumentu	Ochrona wód
4	Nazwa dokumentu	Wyniki badań ścieków z oczyszczalni ścieków w Byczynie za miesiąc lipiec 2015 r.
5	Zakres przedmiotowy (opis)	Ścieki socjalno-bytowe (komunalne) pochodzące z oczyszczalni ścieków w Byczynie.
6	Obszar, którego dokument dotyczy	1604014 - Byczyna - miasto
7	Znak sprawy	ROŚ.6324.2.2015
8	Dokument wytworzył	Emilia Uryga
9	Data dokumentu	2015-08-11
10	Dokument zatwierdził	
11	Data zatwierdzenia dokumentu	
12	Miejsce przechowywania (nazwa instytucji, nazwa komórki organizacyjnej, numer pokoju, numer telefonu kontaktowego)	Starostwo Powiatowe w Kluczborku ul. Katowicka 1, 46-200 Kluczbork - Wydział Rolnictwa, Ochrony Środowiska i Leśnictwa, pokój nr 307 i 308, nr tel. (077) 418 52 18 wew. 170-171.
13	Adres elektroniczny zawierający odnośnik do dokumentu	
14	Informacja, czy dokument jest ostateczny	Nie
15	Numer kart innych dokumentów w sprawie	57/2015 , 59/2015 , 55/2015 , 56/2015 , 58/2015 , 62/2015
16	Data zamieszczenia danych o dokumencie w wykazie	2016-09-23
17	Zastrzeżenia dotyczące nieudostępniania informacji	
18	Uwagi	Data poboru próbek: 8-9.07.2015r. i Wyniki pomiarów: Nazwa jednostka wartość dopływ/odpływ/dopuszczalna 1) wskaźniki podstawowe: BZT5 - 465/15/25 mg O2/l ChZTCr - 1146/51/125 mg O2/l zawiesiny ogólne - 355/13/35 mg/l 2) wskaźniki dodatkowe: fosfor ogólny - 9,6/3,3/3 mg P/l (wartość średnioroczna) azot amonowy - 59/0,49/20 mg NNH4 /l węglowodory ropopochodne - 0,10/<0,10/15 mg/l

Formularz N - karta informacyjna dla dokumentów od listopada 2010r

	Wszystkie dokumenty od listopada 2010r	
1	Numer karty / rok	62/2015
2	Rodzaj dokumentu	Analiza, opracowanie ekofizjograficzne, wyniki badań i pomiarów
3	Temat dokumentu	Ochrona wód
4	Nazwa dokumentu	Wyniki badań ścieków z oczyszczalni ścieków w Byczynie za miesiąc sierpień 2015 r.
5	Zakres przedmiotowy (opis)	Ścieki socjalno-bytowe (komunalne) pochodzące z oczyszczalni ścieków w Byczynie.
6	Obszar, którego dokument dotyczy	1604014 - Byczyna - miasto
7	Znak sprawy	ROŚ.6324.2.2015
8	Dokument wytworzył	Emilia Uryga
9	Data dokumentu	2015-09-15
10	Dokument zatwierdził	
11	Data zatwierdzenia dokumentu	
12	Miejsce przechowywania (nazwa instytucji, nazwa komórki organizacyjnej, numer pokoju, numer telefonu kontaktowego)	Starostwo Powiatowe w Kluczborku ul. Katowicka 1, 46-200 Kluczbork - Wydział Rolnictwa, Ochrony Środowiska i Leśnictwa, pokój nr 307 i 308, nr tel. (077) 418 52 18 wew. 170-171.
13	Adres elektroniczny zawierający odnośnik do dokumentu	
14	Informacja, czy dokument jest ostateczny	Nie
15	Numerы kart innych dokumentów w sprawie	57/2015 , 59/2015 , 55/2015 , 56/2015 , 58/2015 , 61/2015
16	Data zamieszczenia danych o dokumencie w wykazie	2016-09-23
17	Zastrzeżenia dotyczące nieudostępniania informacji	
18	Uwagi	Data poboru próbki: 20-21.08.2015r. i Wyniki pomiarów: Nazwa jednostka wartość dopływ/odpływ/dopuszczalna 1) wskaźniki podstawowe: BZT5 - 366/4/25 mg O2/l ChZTCr - 964/30/125 mg O2/l zawiesiny ogólne - 357/6,8/35 mg/l 2) wskaźniki dodatkowe: fosfor ogólny - 19/8,7/3 mg P/l (wartość średnioroczna) azot amonowy - 74/0,35/20 mg NNH4 /l węglowodory ropopochodne - 0,36/<0,10/15 mg/l

DANE JEDNOSTKI ORGANIZACYJNEJ

Nazwa jednostki: Publiczna Szkoła Podstawowa z Oddziałami Przedszkolnymi im. M. Kopernika w Kujakowicach Dolnych.

Adres: 1 - go Maja 27, 46-211 Kujakowice Górne

NIP : 751-15-55-352

Regon: 001007961

TEL. : 077413 19 22

OKRES: 2013-03-12 - 2020-10-01

Formularz N - karta informacyjna dla dokumentów od listopada 2010r

	Wszystkie dokumenty od listopada 2010r	
1	Numer karty / rok	55/2013
2	Rodzaj dokumentu	Wniosek o wydanie decyzji
3	Temat dokumentu	Ochrona zwierząt oraz roślin
4	Nazwa dokumentu	o zezwolenie na usunięcie drzew
5	Zakres przedmiotowy (opis)	topola kanadyjska, dagleżja zielona - na parkingu przyszkolnym
6	Obszar, którego dokument dotyczy	1604025 - Kluczbork - obszar wiejski
7	Znak sprawy	ROŚ.613.33.2013
8	Dokument wytworzył	Magdalena Godzwon
9	Data dokumentu	2013-03-12
10	Dokument zatwierdził	
11	Data zatwierdzenia dokumentu	
12	Miejsce przechowywania (nazwa instytucji, nazwa komórki organizacyjnej, numer pokoju, numer telefonu kontaktowego)	Starostwo Powiatowe w Kluczborku-Wydział Rolnictwa, Ochrony Środowiska i Leśnictwa, nr pokoju 307-308, nr tel. 077418 52 18 wew. 170-171.
13	Adres elektroniczny zawierający odnośnik do dokumentu	
14	Informacja, czy dokument jest ostateczny	Nie
15	Numery kart innych dokumentów w sprawie	56/2013
16	Data zamieszczenia danych o dokumencie w wykazie	2013-05-28
17	Zastrzeżenia dotyczące nieudostępniania informacji	
18	Uwagi	2 szt. drzew z nieruchomości stanowiącej własność Gminy Kluczbork, z gatunków: 1)topola kanadyjska o obwodzie pnia na wysokości 130 cm: 120 cm; 2) dagleżja zielona o obwodzie pnia na wysokości 130 cm: 70 cm; rosnące na działce nr 23 ark. m. 3 obręb Kujakowice Dolne, gm. Kluczborku

Formularz N - karta informacyjna dla dokumentów od listopada 2010r

	Wszystkie dokumenty od listopada 2010r	
1	Numer karty / rok	56/2013
2	Rodzaj dokumentu	Decyzja
3	Temat dokumentu	Ochrona zwierząt oraz roślin
4	Nazwa dokumentu	zezwole nie na usunięcie drzew
5	Zakres przedmiotowy (opis)	topola kanadyjska, dagle zja zielona - na parkingu przyszkolnym
6	Obszar, którego dokument dotyczy	1604025 - Kluczbork - obszar wiejski
7	Znak sprawy	ROŚ.613.33.2013
8	Dokument wy tworzył	Magdalena Godzwon
9	Data dokumentu	2013-04-22
10	Dokument zatwierdził	
11	Data zatwierdzenia dokumentu	
12	Miejsce przechowywania (nazwa instytucji, nazwa komórki organizacyjnej, numer pokoju, numer telefonu kontaktowego)	Starostwo Powiatowe w Kluczborku-Wydział Rolnictwa, Ochrony Środowiska i Leśnictwa, nr pokoju 307-308, nr tel. 077418 52 18 wew. 170-171.
13	Adres elektroniczny zawierający odnośnik do dokumentu	
14	Informacja, czy dokument jest ostateczny	Tak
15	Numery kart innych dokumentów w sprawie	55/2013
16	Data zamieszczenia danych o dokumencie w wykazie	2013-05-28
17	Zastrzeżenia dotyczące nieudostępniania informacji	
18	Uwagi	Zezwolono na usunięcie 2 szt. drzew z nieruchomości stanowiącej własność Gminy Kluczbork, z gatunków: 1)topola kanadyjska o obwodzie pnia na wysokości 130 cm: 320 cm; 2) dagle zja zielona o obwodzie pnia na wysokości 130 cm: 150 cm rosnących na działce nr 23 ark. m. 3 obręb Kujakowice Dolne, gm. Kluczborku; bez opłat powód: stanowią zagrożenie

Formularz N - karta informacyjna dla dokumentów od listopada 2010r

	Wszystkie dokumenty od listopada 2010r	
1	Numer karty / rok	86/2019
2	Rodzaj dokumentu	Wniosek o wydanie decyzji
3	Temat dokumentu	Ochrona zwierząt oraz roślin
4	Nazwa dokumentu	wniosek o wydanie zezwolenia na usunięcie drzew
5	Zakres przedmiotowy (opis)	brzoza na terenie szkoły podstawowej w Kujakowicach Dolnych przy bieźni
6	Obszar, którego dokument dotyczy	1604025 - Kluczbork - obszar wiejski
7	Znak sprawy	ROŚ.613.65.2019
8	Dokument wytworzył	Magdalena Godzwon
9	Data dokumentu	2019-10-08
10	Dokument zatwierdził	
11	Data zatwierdzenia dokumentu	
12	Miejsce przechowywania (nazwa instytucji, nazwa komórki organizacyjnej, numer pokoju, numer telefonu kontaktowego)	Starostwo powiatowe w Kluczborku, wydział ROŚ
13	Adres elektroniczny zawierający odnośnik do dokumentu	
14	Informacja, czy dokument jest ostateczny	Nie
15	Numery kart innych dokumentów w sprawie	
16	Data zamieszczenia danych o dokumencie w wykazie	2019-10-30
17	Zastrzeżenia dotyczące nieudostępniania informacji	
18	Uwagi	drzewo na działce 23k.m. 3 w Kujakowicach Dolnych - braki formalne we wniosku pozostawiono bez rozstrzygnięcia

Formularz N - karta informacyjna dla dokumentów od listopada 2010r

	Wszystkie dokumenty od listopada 2010r	
1	Numer karty / rok	99/2019
2	Rodzaj dokumentu	Wniosek o wydanie decyzji
3	Temat dokumentu	Ochrona zwierząt oraz roślin
4	Nazwa dokumentu	o wydanie zezwolenia na usunięcie drzew
5	Zakres przedmiotowy (opis)	8 drzew w Kujakowicach Górnych i 1 szt. Dolnych
6	Obszar, którego dokument dotyczy	1604025 - Kluczbork - obszar wiejski
7	Znak sprawy	ROŚ.613.81.2019
8	Dokument wytworzył	Magdalena Godzwon
9	Data dokumentu	2019-10-15
10	Dokument zatwierdził	
11	Data zatwierdzenia dokumentu	
12	Miejsce przechowywania (nazwa instytucji, nazwa komórki organizacyjnej, numer pokoju, numer telefonu kontaktowego)	Wydział Rolnictwa, Ochrony Środowiska i Leśnictwa Starostwa Powiatowego w Kluczborku ul. Katowicka 1, pokój 410-412
13	Adres elektroniczny zawierający odnośnik do dokumentu	
14	Informacja, czy dokument jest ostateczny	Nie
15	Numery kart innych dokumentów w sprawie	134/2019
16	Data zamieszczenia danych o dokumencie w wykazie	2019-10-30
17	Zastrzeżenia dotyczące nieudostępniania informacji	
18	Uwagi	braki formalne

Formularz N - karta informacyjna dla dokumentów od listopada 2010r

	Wszystkie dokumenty od listopada 2010r	
1	Numer karty / rok	134/2019
2	Rodzaj dokumentu	Decyzja
3	Temat dokumentu	Ochrona zwierząt oraz roślin
4	Nazwa dokumentu	zezwolecie na usunięcie drzew
5	Zakres przedmiotowy (opis)	9 szt. drzew w placówkach w Kujakowicach Dolnych i Górnych
6	Obszar, którego dokument dotyczy	1604025 - Kluczbork - obszar wiejski
7	Znak sprawy	ROŚ.613.81.2019
8	Dokument wytworzył	Magdalena Godzwon
9	Data dokumentu	2019-11-25
10	Dokument zatwierdził	
11	Data zatwierdzenia dokumentu	
12	Miejsce przechowywania (nazwa instytucji, nazwa komórki organizacyjnej, numer pokoju, numer telefonu kontaktowego)	Starostwo powiatowe w Kluczborku, wydział ROŚ
13	Adres elektroniczny zawierający odnośnik do dokumentu	
14	Informacja, czy dokument jest ostateczny	Nie
15	Numery kart innych dokumentów w sprawie	99/2019
16	Data zamieszczenia danych o dokumencie w wykazie	2019-12-02
17	Zastrzeżenia dotyczące nieudostępniania informacji	
18	Uwagi	9 szt. drzew z gatunków i o obwodach pni zmierzonych na wysokości 130 cm: - 6 szt. brzoza brodawkowata: 140 cm, 160 cm, 75 cm, 78 cm, 80 cm, 85 cm, - 1 szt. robinia akacjowa: 175 cm, - 1 szt. buka pospolitego: 58 cm, rosnących na działce nr 49 k.m. 1 obręb Kujakowice Górne, stanowiącej nieruchomość przy ul. Klonowej 37 w Kujakowicach Górnych oraz - 1 szt. brzozy brodawkowatej: 120 cm, rosnącej na działce nr 23 k.m. 3 w Kujakowicach Dolnych, stanowiącej nieruchomość przy ul. 1 Maja 27 w Kujakowicach Dolnych

Formularz N - karta informacyjna dla dokumentów od listopada 2010r

	Wszystkie dokumenty od listopada 2010r	
1	Numer karty / rok	100/2020
2	Rodzaj dokumentu	Wniosek o wydanie decyzji
3	Temat dokumentu	Ochrona zwierząt oraz roślin
4	Nazwa dokumentu	o wydanie zezwolenia na usunięcie drzew i krzewów
5	Zakres przedmiotowy (opis)	świerk kłujący w Kujakowicach Dolnych
6	Obszar, którego dokument dotyczy	1604025 - Kluczbork - obszar wiejski
7	Znak sprawy	ROŚ.613.86.2020
8	Dokument wytworzył	Magdalena Godzwon
9	Data dokumentu	2020-09-15
10	Dokument zatwierdził	
11	Data zatwierdzenia dokumentu	
12	Miejsce przechowywania (nazwa instytucji, nazwa komórki organizacyjnej, numer pokoju, numer telefonu kontaktowego)	Starostwo powiatowe w Kluczborku, wydział ROŚ
13	Adres elektroniczny zawierający odnośnik do dokumentu	
14	Informacja, czy dokument jest ostateczny	Nie
15	Numery kart innych dokumentów w sprawie	116/2020
16	Data zamieszczenia danych o dokumencie w wykazie	2020-09-28
17	Zastrzeżenia dotyczące nieudostępniania informacji	
18	Uwagi	świerk kłujący na działce nr 23 k.m. 3 w Kujakowicach Dolnych - drzewo przechylone

Formularz N - karta informacyjna dla dokumentów od listopada 2010r

	Wszystkie dokumenty od listopada 2010r	
1	Numer karty / rok	116/2020
2	Rodzaj dokumentu	Decyzja
3	Temat dokumentu	Ochrona zwierząt oraz roślin
4	Nazwa dokumentu	zezwoleńie na usunięcie drzewa
5	Zakres przedmiotowy (opis)	jodła jednobarwna przy budynku szkoły w Kujakowicach Dolnych
6	Obszar, którego dokument dotyczy	1604025 - Kluczbork - obszar wiejski
7	Znak sprawy	ROŚ.613.86.2020
8	Dokument wytworzył	Magdalena Godzwon
9	Data dokumentu	2020-10-01
10	Dokument zatwierdził	
11	Data zatwierdzenia dokumentu	
12	Miejsce przechowywania (nazwa instytucji, nazwa komórki organizacyjnej, numer pokoju, numer telefonu kontaktowego)	Starostwo Powiatowe w Kluczborku, wydział ROŚ
13	Adres elektroniczny zawierający odnośnik do dokumentu	
14	Informacja, czy dokument jest ostateczny	Nie
15	Numery kart innych dokumentów w sprawie	100/2020
16	Data zamieszczenia danych o dokumencie w wykazie	2020-10-16
17	Zastrzeżenia dotyczące nieudostępniania informacji	
18	Uwagi	usunięcie 1 szt. jodły jednobarwnej o obwodzie pnia na wysokości 1,3 m: 150 cm rosnącej na działce nr 23 k.m. 3 obręb Kujakowice Dolne, stanowiącej tereny parkingowe przy budynku szkoły. Termin usunięcia drzewa - do 31 października 2020r. Nie naliczono opłaty za usunięcie drzewa

DANE JEDNOSTKI ORGANIZACYJNEJ

Nazwa jednostki: Szkoła Podstawowa w Komorznie
Adres: Główna 31, 46-264 Krzywiczyny
NIP : 751-15-68-248
Regon: 001196057
TEL. : 77 414 95 03

OKRES: 2024-05-21 - 2024-05-21

Formularz N - karta informacyjna dla dokumentów od listopada 2010r

	Wszystkie dokumenty od listopada 2010r	
1	Numer karty / rok	86/2024
2	Rodzaj dokumentu	Wniosek o wydanie decyzji
3	Temat dokumentu	Ochrona zwierząt oraz roślin
4	Nazwa dokumentu	o wydanie zezwolenia na usunięcie drzew
5	Zakres przedmiotowy (opis)	7 grabów w Komorznie
6	Obszar, którego dokument dotyczy	1604045 - Wołczyn - obszar wiejski
7	Znak sprawy	ROŚ.613.41.2024
8	Dokument wytworzył	Magdalena Godzwon
9	Data dokumentu	2024-05-21
10	Dokument zatwierdził	
11	Data zatwierdzenia dokumentu	
12	Miejsce przechowywania (nazwa instytucji, nazwa komórki organizacyjnej, numer pokoju, numer telefonu kontaktowego)	Starostwo powiatowe w Kluczborku, wydział ROŚ
13	Adres elektroniczny zawierający odnośnik do dokumentu	
14	Informacja, czy dokument jest ostateczny	Nie
15	Numery kart innych dokumentów w sprawie	
16	Data zamieszczenia danych o dokumencie w wykazie	2024-07-02
17	Zastrzeżenia dotyczące nieudostępniania informacji	
18	Uwagi	drzewa uszkadzają ogrodzenie, są w złym stanie 7 grabów do usunięcia z działki 188/1 w Komorznie

DANE JEDNOSTKI ORGANIZACYJNEJ

Nazwa jednostki: Publiczna Szkoła Podstawowa nr 2

Adres: Sienkiewicza 4, 46-250 Wolczyn

NIP : 751-15-68-308

Regon: 001196070

TEL. : 077 418 84 04

OKRES: -

DANE JEDNOSTKI ORGANIZACYJNEJ**Nazwa jednostki: Miejska i Gminna Biblioteka Publiczna****Adres: Miarki 2, 46-200 Kluczbork****NIP : 751-13-68-064****Regon: 001260996****TEL. : 077 418 26 12****OKRES: 2019-06-28 - 2022-03-16****Formularz N - karta informacyjna dla dokumentów od listopada 2010r**

	Wszystkie dokumenty od listopada 2010r	
1	Numer karty / rok	63/2019
2	Rodzaj dokumentu	Wniosek o wydanie decyzji
3	Temat dokumentu	Ochrona zwierząt oraz roślin
4	Nazwa dokumentu	o zezwolenie na usunięcie drzew w Kluczborku
5	Zakres przedmiotowy (opis)	4 szt. świerków i jesion przy budynku na ul. Miarki 2 w Kluczborku
6	Obszar, którego dokument dotyczy	1604024 - Kluczbork - miasto
7	Znak sprawy	ROŚ.613.50.2019
8	Dokument wytworzył	Magdalena Godzwon
9	Data dokumentu	2019-06-28
10	Dokument zatwierdził	
11	Data zatwierdzenia dokumentu	
12	Miejsce przechowywania (nazwa instytucji, nazwa komórki organizacyjnej, numer pokoju, numer telefonu kontaktowego)	Starostwo powiatowe w Kluczborku, wydział ROŚ
13	Adres elektroniczny zawierający odnośnik do dokumentu	
14	Informacja, czy dokument jest ostateczny	Nie
15	Numery kart innych dokumentów w sprawie	65/2019
16	Data zamieszczenia danych o dokumencie w wykazie	2019-10-11
17	Zastrzeżenia dotyczące nieudostępniania informacji	
18	Uwagi	drzewa są w złym stanie , zamierają

Formularz N - karta informacyjna dla dokumentów od listopada 2010r

	Wszystkie dokumenty od listopada 2010r	
1	Numer karty / rok	65/2019
2	Rodzaj dokumentu	Decyzja
3	Temat dokumentu	Ochrona zwierząt oraz roślin
4	Nazwa dokumentu	zezwole nie na usunięcie drzew
5	Zakres przedmiotowy (opis)	4 szt. świerków i 1 jesion w Kluczborku
6	Obszar, którego dokument dotyczy	1604024 - Kluczbork - miasto
7	Znak sprawy	ROŚ.613.50.2019
8	Dokument wytworzył	Magdalena Godzwon
9	Data dokumentu	2019-08-28
10	Dokument zatwierdził	
11	Data zatwierdzenia dokumentu	
12	Miejsce przechowywania (nazwa instytucji, nazwa komórki organizacyjnej, numer pokoju, numer telefonu kontaktowego)	Starostwo powiatowe w Kluczborku, wydział ROŚ
13	Adres elektroniczny zawierający odnośnik do dokumentu	
14	Informacja, czy dokument jest ostateczny	Nie
15	Numery kart innych dokumentów w sprawie	63/2019
16	Data zamieszczenia danych o dokumencie w wykazie	2019-10-11
17	Zastrzeżenia dotyczące nieudostępniania informacji	
18	Uwagi	usunięcie 4 szt. drzew z gatunku świerk kłujący (odm. srebrny) o obwodach pni na wysokości 130 cm: 82 cm, 97 cm, 120 cm i 90 cm oraz jesion wyniosły o obwodzie pnia na wysokości 1,3m: 65 cm, rosnących na działce nr78/4 k.m. 3 obręb Kluczbork przy ul.Miarki 2 bez opłat z uwagi na zamieranie lub obumarście drzew w terenie użytkowanym - drogi i parking

Formularz N - karta informacyjna dla dokumentów od listopada 2010r

	Wszystkie dokumenty od listopada 2010r	
1	Numer karty / rok	110/2019
2	Rodzaj dokumentu	Wniosek o wydanie decyzji
3	Temat dokumentu	Ochrona zwierząt oraz roślin
4	Nazwa dokumentu	o wydanie zezwolenia na usunięcie drzew / krzewów
5	Zakres przedmiotowy (opis)	orzech na terenie zielonym biblioteki
6	Obszar, którego dokument dotyczy	1604024 - Kluczbork - miasto
7	Znak sprawy	ROŚ.613.77.2019
8	Dokument wytworzył	Magdalena Godzwon
9	Data dokumentu	2019-10-17
10	Dokument zatwierdził	
11	Data zatwierdzenia dokumentu	
12	Miejsce przechowywania (nazwa instytucji, nazwa komórki organizacyjnej, numer pokoju, numer telefonu kontaktowego)	Starostwo powiatowe w Kluczborku wydz. ROŚ
13	Adres elektroniczny zawierający odnośnik do dokumentu	
14	Informacja, czy dokument jest ostateczny	Nie
15	Numery kart innych dokumentów w sprawie	111/2019
16	Data zamieszczenia danych o dokumencie w wykazie	2019-10-30
17	Zastrzeżenia dotyczące nieudostępniania informacji	
18	Uwagi	przyczyna usunięcia - zamieranie

Formularz N - karta informacyjna dla dokumentów od listopada 2010r

	Wszystkie dokumenty od listopada 2010r	
1	Numer karty / rok	111/2019
2	Rodzaj dokumentu	Decyzja
3	Temat dokumentu	Ochrona zwierząt oraz roślin
4	Nazwa dokumentu	zezwole nie na usunięcie drzewa
5	Zakres przedmiotowy (opis)	orzech włoski na terenie zielonym biblioteki
6	Obszar, którego dokument dotyczy	1604024 - Kluczbork - miasto
7	Znak sprawy	ROŚ.613.77.2019
8	Dokument wytworzył	Magdalena Godzwon
9	Data dokumentu	2019-10-28
10	Dokument zatwierdził	
11	Data zatwierdzenia dokumentu	
12	Miejsce przechowywania (nazwa instytucji, nazwa komórki organizacyjnej, numer pokoju, numer telefonu kontaktowego)	Wydział Rolnictwa, Ochrony Środowiska i Leśnictwa Starostwa Powiatowego w Kluczborku ul. Katowicka 1
13	Adres elektroniczny zawierający odnośnik do dokumentu	
14	Informacja, czy dokument jest ostateczny	Nie
15	Numery kart innych dokumentów w sprawie	110/2019
16	Data zamieszczenia danych o dokumencie w wykazie	2019-10-30
17	Zastrzeżenia dotyczące nieudostępniania informacji	
18	Uwagi	zezwole nie bez opłat i nasadzeń z uwagi na zły stan drzewa. usunięcie z działki 78/4 k.m. 3 obręb Kluczbork

Formularz N - karta informacyjna dla dokumentów od listopada 2010r

	Wszystkie dokumenty od listopada 2010r	
1	Numer karty / rok	1/2022
2	Rodzaj dokumentu	Wniosek o wydanie decyzji
3	Temat dokumentu	Ochrona zwierząt oraz roślin
4	Nazwa dokumentu	o usunięcie drzewa
5	Zakres przedmiotowy (opis)	dwupniowy żywotnikna terenie Biblioteki
6	Obszar, którego dokument dotyczy	1604024 - Kluczbork - miasto
7	Znak sprawy	ROŚ.613.30.2022
8	Dokument wytworzył	Magdalena Godzwon
9	Data dokumentu	2022-03-11
10	Dokument zatwierdził	
11	Data zatwierdzenia dokumentu	
12	Miejsce przechowywania (nazwa instytucji, nazwa komórki organizacyjnej, numer pokoju, numer telefonu kontaktowego)	Starostwo powiatowe w Kluczborku, wydział ROŚ
13	Adres elektroniczny zawierający odnośnik do dokumentu	
14	Informacja, czy dokument jest ostateczny	Nie
15	Numery kart innych dokumentów w sprawie	8/2022
16	Data zamieszczenia danych o dokumencie w wykazie	2022-03-30
17	Zastrzeżenia dotyczące nieudostępniania informacji	
18	Uwagi	Drzewo z naruszoną bryłą korzeniową przechyliło się do chodnika na działce 78/4 k.m. 3 w Kluczborku przy ul. Miarki 2

Formularz N - karta informacyjna dla dokumentów od listopada 2010r

	Wszystkie dokumenty od listopada 2010r	
1	Numer karty / rok	8/2022
2	Rodzaj dokumentu	Decyzja
3	Temat dokumentu	Ochrona zwierząt oraz roślin
4	Nazwa dokumentu	zezwole nie na usunięcie drzewa
5	Zakres przedmiotowy (opis)	żywotnik dwupniowy w Kluczborku przy ul. Miarki
6	Obszar, którego dokument dotyczy	1604024 - Kluczbork - miasto
7	Znak sprawy	ROŚ.613.30.2022
8	Dokument wytworzył	Magdalena Godzwon
9	Data dokumentu	2022-03-16
10	Dokument zatwierdził	
11	Data zatwierdzenia dokumentu	
12	Miejsce przechowywania (nazwa instytucji, nazwa komórki organizacyjnej, numer pokoju, numer telefonu kontaktowego)	Starostwo powiatowe w Kluczborku, wydział ROŚ
13	Adres elektroniczny zawierający odnośnik do dokumentu	
14	Informacja, czy dokument jest ostateczny	Nie
15	Numery kart innych dokumentów w sprawie	1/2022
16	Data zamieszczenia danych o dokumencie w wykazie	2022-03-30
17	Zastrzeżenia dotyczące nieudostępniania informacji	
18	Uwagi	<p>usunięcie 1 szt. drzewa dwupniowego z gatunku żywotnik zachodni o obwodach pni na wys. 130 cm: 50/59 cm, rosnącego na działce nr 78/4 k.m. 3 obręb Kluczbork, stanowiącej teren Biblioteki.</p> <p>Ustalić termin usunięcia drzewa do 30.04.2022 r.</p> <p>Nie naliczać opłaty za usunięcie drzewa</p>

DANE JEDNOSTKI ORGANIZACYJNEJ

Nazwa jednostki: Spółdzielnia Mieszkaniowa "METALOWIEC"

Adres: Ossowskiego 29, 46-203 Kluczbork

NIP : 751-000-23-55

Regon: 001317101

TEL. : 077 447 37 70

OKRES: -

DANE JEDNOSTKI ORGANIZACYJNEJ

Nazwa jednostki: Śląska Spółdzielnia Mieszkaniowa

Adres: Wyspiańskiego 19, 46-203 Kluczbork

NIP : 751-000-69-56

Regon: 001406862

TEL. : (077) 418 46 41

OKRES: -

DANE JEDNOSTKI ORGANIZACYJNEJ

Nazwa jednostki: Ośrodek Pomocy Społecznej w Kluczborku

Adres: Zamkowa 6, 46-200 Kluczbork

NIP : 7511368012

Regon: 004502402

TEL. : 077 418 52 81

OKRES: -

DANE JEDNOSTKI ORGANIZACYJNEJ

Nazwa jednostki: Gamma Edward Gacmanga Sp.j.
Adres: Dzierżona 11, 46-200 Kluczbork
NIP : 751-000-19-01
Regon: 004512895
TEL. : (077) 418 21 37

OKRES: -

DANE JEDNOSTKI ORGANIZACYJNEJ

Nazwa jednostki: Chempest Wołczyn Zbigniew Barszczewski

Adres: Szymonowska 6, 46-250 Wołczyn

NIP : 751-000-15-22

Regon: 004513802

TEL. : (077) 418 82 41

OKRES: -

DANE JEDNOSTKI ORGANIZACYJNEJ

Nazwa jednostki: Usługi Remontowo-Budowlane Jan Kołodziejczyk

Adres: Skautów Opolskich 7/503, 45-286 Opole

NIP : 7541935556

Regon: 004536230

TEL. : 0605 943573

OKRES: -

DANE JEDNOSTKI ORGANIZACYJNEJ

Nazwa jednostki: STATOIL POLSKA Sp. z o.o. w Warszawie - stacja paliw w Kluczborku nr 615

Adres: Moniuszki 1, 46-200 Kluczbork

NIP : 779-00-01-083

Regon: 004857520

TEL. : 77 414 25 22

OKRES: 2011-04-11 - 2011-05-23

Formularz N - karta informacyjna dla dokumentów od listopada 2010r

	Wszystkie dokumenty od listopada 2010r	
1	Numer karty / rok	31/2011
2	Rodzaj dokumentu	Wniosek o wydanie decyzji
3	Temat dokumentu	Inne
4	Nazwa dokumentu	o wydanie pozwolenia wodnoprawnego
5	Zakres przedmiotowy (opis)	wprowadzanie ścieków przemysłowych z myjni samochodowej na terenie stacji paliw nr 615, przy ul. Moniuszki 1 w Kluczborku do miejskiej kanalizacji sanitarnej
6	Obszar, którego dokument dotyczy	1604024 - Kluczbork - miasto
7	Znak sprawy	ROŚ.6341.9.2011
8	Dokument wytworzył	Magdalena Godzwon
9	Data dokumentu	2011-04-11
10	Dokument zatwierdził	
11	Data zatwierdzenia dokumentu	
12	Miejsce przechowywania (nazwa instytucji, nazwa komórki organizacyjnej, numer pokoju, numer telefonu kontaktowego)	Starostwo Powiatowe w Kluczborku - Wydział Rolnictwa, Ochrony Środowiska i Leśnictwa, pokój nr 307 i 308, nr telef. (077) 418 52 18 wew. 170-171
13	Adres elektroniczny zawierający odnośnik do dokumentu	
14	Informacja, czy dokument jest ostateczny	Nie
15	Numery kart innych dokumentów w sprawie	61/2011
16	Data zamieszczenia danych o dokumencie w wykazie	2011-05-13
17	Zastrzeżenia dotyczące nieudostępniania informacji	
18	Uwagi	Ścieki przemysłowe z myjni samochodowej na terenie stacji paliw nr 615, przy ul. Moniuszki 1 w Kluczborku do miejskiej kanalizacji sanitarnej wprowadzane są w ilości: Qmax /d= 1,95 m3/d, Qmax. /h= 0,08 m3/h

i mogą zawierać substancje szczególnie szkodliwe dla środowiska wodnego, których wprowadzenie do kanalizacji wymaga pozwolenia wodnoprawnego :

1. węglowodory ropopochodne - w ilości: do 15 mg/l
2. ołów - w ilości: do 1 mg/l
3. azot azotynowy - w ilości: do 10 mgN-NO₃/l
4. azot amonowy - w ilości: do 200 mgN-NH₄/l

Formularz N - karta informacyjna dla dokumentów od listopada 2010r

	Wszystkie dokumenty od listopada 2010r	
1	Numer karty / rok	61/2011
2	Rodzaj dokumentu	Decyzja
3	Temat dokumentu	Ochrona wód
4	Nazwa dokumentu	Pozwolenie wodnoprawne
5	Zakres przedmiotowy (opis)	wprowadzanie ścieków przemysłowych z myjni samochodowej na terenie stacji paliw nr 615, przy ul. Moniuszki 1 w Kluczborku do miejskiej kanalizacji sanitarnej
6	Obszar, którego dokument dotyczy	1604024 - Kluczbork - miasto
7	Znak sprawy	ROŚ.6341.9.2011
8	Dokument wytworzył	Magdalena Godzwon
9	Data dokumentu	2011-05-23
10	Dokument zatwierdził	
11	Data zatwierdzenia dokumentu	
12	Miejsce przechowywania (nazwa instytucji, nazwa komórki organizacyjnej, numer pokoju, numer telefonu kontaktowego)	Starostwo Powiatowe w Kluczborku ul. Katowicka 1, 46-200 Kluczbork - Wydział Rolnictwa, Ochrony Środowiska i Leśnictwa, pokój nr 307 i 308, nr tel. (077) 418 52 18 wew. 170-171.
13	Adres elektroniczny zawierający odnośnik do dokumentu	
14	Informacja, czy dokument jest ostateczny	Tak
15	Numery kart innych dokumentów w sprawie	31/2011
16	Data zamieszczenia danych o dokumencie w wykazie	2011-06-13
17	Zastrzeżenia dotyczące nieudostępniania informacji	
18	Uwagi	Pozwolenie wodnoprawne na wprowadzanie do urządzeń miejskiej kanalizacji sanitarnej i oczyszczalni, pozostających w zarządzie Wodociągów i Kanalizacji "Hydrokom" Sp. z o.o., ścieków przemysłowych z myjni samochodowej na terenie stacji paliw nr 615, przy ul. Moniuszki 1 w Kluczborku w ilości: Qmax /d= 1,95 m3/d, Qmax. /h= 0,08 m3/h zawierających substancje szczególnie szkodliwe dla środowiska wodnego: 1.węglowodory ropopochodne - w ilości: do 15 mg/l; 2. ołów - w ilości: do 1 mg/l; 3.azot azotynowy - w ilości: do 10 mgN-NO2/l; 4.azot amonowy - w ilości: do 200 mgN-NH4/l; 5. fosfor i jego związki oznaczane jako fosfor ogólny - w ilości: do 10 mgP/l

DANE JEDNOSTKI ORGANIZACYJNEJ

Nazwa jednostki: Przedsiębiorstwo Produkcji Handlu i Usług A.L.V. "LINK" Spółka z o.o.

Adres: Sportowa 13, 58-305 Wałbrzych

NIP : 886-000-25-34

Regon: 005810784

TEL. : 074 84-23-456

OKRES: -

DANE JEDNOSTKI ORGANIZACYJNEJ

Nazwa jednostki: Centrum Gospodarki Odpadami, Azbestu i Recyklingu CARO

Adres: Zamoyskiego 51, 22-400 Zamość

NIP : 922-000-39-85

Regon: 006057410

TEL. : 084 62 730 13

OKRES: -

DANE JEDNOSTKI ORGANIZACYJNEJ

Nazwa jednostki: Przedsiębiorstwo Wielobranżowe BATER Sp. z o.o.

Adres: Dźwigowa 63, 01-376 Warszawa

NIP : 527-010-31-78

Regon: 006231380

TEL. : 664 87 87

OKRES: -

DANE JEDNOSTKI ORGANIZACYJNEJ

Nazwa jednostki: DELICPOL Sp. z o.o. (wcześniej CUPROD Sp. z o.o. 46-200 Kluczbork, ul. Fabryczna 1 - do dnia 30.06.2016 r.)
Adres: Grunwaldzka 8, 42-125 Kamyk
NIP : 7510005744
Regon: 008025732
TEL. : 077 417 21 60-61

OKRES: 2016-04-12 - 2016-09-09

Formularz N - karta informacyjna dla dokumentów od listopada 2010r

	Wszystkie dokumenty od listopada 2010r	
1	Numer karty / rok	8/2016
2	Rodzaj dokumentu	Zgłoszenie
3	Temat dokumentu	Ochrona powietrza
4	Nazwa dokumentu	Zgłoszenie instalacji.
5	Zakres przedmiotowy (opis)	Zgłoszenie instalacji (cztery piece wypiekowe o łącznej mocy cieplnej 0,635 MW, paliwo gaz ziemny), emitor E4 - piec wypiekowy czterokomorowy, E5 - piec wypiekowy pięciokomorowy, E6 - piec wypiekowy pięciokomorowy, E7 - piec wypiekowy pięciokomorowy.
6	Obszar, którego dokument dotyczy	1604024 - Kluczbork - miasto
7	Znak sprawy	ROŚ.6221.11.2016
8	Dokument wytworzył	Emilia Uryga
9	Data dokumentu	2016-04-12
10	Dokument zatwierdził	
11	Data zatwierdzenia dokumentu	
12	Miejsce przechowywania (nazwa instytucji, nazwa komórki organizacyjnej, numer pokoju, numer telefonu kontaktowego)	Starostwo Powiatowe w Kluczborku, Wydział Rolnictwa, Ochrony Środowiska i Leśnictwa, ul. Katowicka 1, 46-200 Kluczbork, pok. 307-308, tel. 77 418 52 18 wew. 170-171.
13	Adres elektroniczny zawierający odnośnik do dokumentu	
14	Informacja, czy dokument jest ostateczny	Tak
15	Numery kart innych dokumentów w sprawie	
16	Data zamieszczenia danych o dokumencie w wykazie	2016-11-03
17	Zastrzeżenia dotyczące nieudostępniania informacji	
18	Uwagi	Zgłoszenie nieaktualne. Z dniem 29.10.2018 r. zaprzestanie eksploatacji instalacji.

Formularz N - karta informacyjna dla dokumentów od listopada 2010r

	Wszystkie dokumenty od listopada 2010r	
1	Numer karty / rok	9/2016
2	Rodzaj dokumentu	Wniosek o wydanie decyzji
3	Temat dokumentu	Ochrona powietrza
4	Nazwa dokumentu	Wniosek o zmianę pozwolenia na wprowadzanie pyłów i gazów do powietrza.
5	Zakres przedmiotowy (opis)	Zmiana pozwolenia na wprowadzanie pyłów i gazów do powietrza z instalacji zlokalizowanych w zakładzie pod adresem 46-200 Kluczbork, ul. Fabryczna 1.
6	Obszar, którego dokument dotyczy	1604024 - Kluczbork - miasto
7	Znak sprawy	ROŚ.6224.3.2016
8	Dokument wytworzył	Emilia Nowak
9	Data dokumentu	2016-05-24
10	Dokument zatwierdził	
11	Data zatwierdzenia dokumentu	
12	Miejsce przechowywania (nazwa instytucji, nazwa komórki organizacyjnej, numer pokoju, numer telefonu kontaktowego)	Starostwo Powiatowe w Kluczborku, Wydział Rolnictwa, Ochrony Środowiska i Leśnictwa, ul. Katowicka 1, 46-200 Kluczbork, pok. 307-308, tel. 77 418 52 18 wew. 170-171.
13	Adres elektroniczny zawierający odnośnik do dokumentu	
14	Informacja, czy dokument jest ostateczny	Tak
15	Numery kart innych dokumentów w sprawie	10/2016
16	Data zamieszczenia danych o dokumencie w wykazie	2016-11-03
17	Zastrzeżenia dotyczące nieudostępniania informacji	
18	Uwagi	Dokument nieaktualny.

Formularz N - karta informacyjna dla dokumentów od listopada 2010r

	Wszystkie dokumenty od listopada 2010r	
1	Numer karty / rok	10/2016
2	Rodzaj dokumentu	Decyzja
3	Temat dokumentu	Ochrona powietrza
4	Nazwa dokumentu	Decyzja nr ROŚ.6224.3.2016.EU z dnia 07.07.2016 r.
5	Zakres przedmiotowy (opis)	Zmiana za zgodą strony decyzji Starosty Kluczborskiego nr ROŚ-7644-22/08 z dnia 16.10.2008 r. pozwalającej CUPROD Sp. z o.o., 46-200 Kluczbork, ul. Fabryczna 1, dz. nr 181/1 k.m. 12 na wprowadzanie gazów i pyłów do powietrza.
6	Obszar, którego dokument dotyczy	1604024 - Kluczbork - miasto
7	Znak sprawy	ROŚ.6224.3.2016
8	Dokument wytworzył	Emilia Nowak
9	Data dokumentu	2016-07-07
10	Dokument zatwierdził	
11	Data zatwierdzenia dokumentu	
12	Miejsce przechowywania (nazwa instytucji, nazwa komórki organizacyjnej, numer pokoju, numer telefonu kontaktowego)	Starostwo Powiatowe w Kluczborku, Wydział Rolnictwa, Ochrony Środowiska i Leśnictwa, ul. Katowicka 1, 46-200 Kluczbork, pok. 307-308, nr tel. 77 418 52 18 wew. 170-171.
13	Adres elektroniczny zawierający odnośnik do dokumentu	
14	Informacja, czy dokument jest ostateczny	Nie
15	Numery kart innych dokumentów w sprawie	9/2016
16	Data zamieszczenia danych o dokumencie w wykazie	2016-11-03
17	Zastrzeżenia dotyczące nieudostępniania informacji	
18	Uwagi	Dokument nieaktualny.

Formularz N - karta informacyjna dla dokumentów od listopada 2010r

	Wszystkie dokumenty od listopada 2010r	
1	Numer karty / rok	11/2016
2	Rodzaj dokumentu	Zgłoszenie
3	Temat dokumentu	Ochrona powietrza
4	Nazwa dokumentu	Informacje o zmianie w zakresie danych do zgłoszenia nr L.Dz.296/09/08 z dnia 23.09.2008 r. uzupełniony wnioskiem o nr L.Dz.126/10/08 z dnia 09.10.2008 r. - instalacji do przeładunku i magazynowania paliw płynnych, z dnia 12.04.2016 r. uzupełniony wnioskiem z dnia 06.05.2016 r. - instalacji innych niż energetyczne o nominalnej mocy cieplnej powyżej 0,5 MW - (cztery piece wypiekowe o łącznej mocy cieplnej 0,635 MW, paliwo gaz ziemny).
5	Zakres przedmiotowy (opis)	Na podstawie art. 152 ust. 2 pkt 1 Prawo ochrony środowiska - zmiana w zakresie oznaczenia prowadzącego instalację na: DELICPOL Sp. z o.o. z siedzibą w 42-125 Kamyku przy ul. Grunwaldzkiej 8, na podstawie art. 152 ust. 2 pkt 2 Prawo ochrony środowiska- adres zakładu na terenie którego jest prowadzona eksploatacja instalacji na: 46-200 Kluczbork, ul. Fabryczna 1.
6	Obszar, którego dokument dotyczy	1604024 - Kluczbork - miasto
7	Znak sprawy	ROŚ.6221.27.2016
8	Dokument wytworzył	Emilia Uryga
9	Data dokumentu	2016-09-02
10	Dokument zatwierdził	
11	Data zatwierdzenia dokumentu	
12	Miejsce przechowywania (nazwa instytucji, nazwa komórki organizacyjnej, numer pokoju, numer telefonu kontaktowego)	Starostwo Powiatowe w Kluczborku, Wydział Rolnictwa, Ochrony Środowiska i Leśnictwa, ul. Katowicka 1, 46-200 Kluczbork, pok. 307-308, tel. 77 418 52 18 wew. 170-171.
13	Adres elektroniczny zawierający odnośnik do dokumentu	
14	Informacja, czy dokument jest ostateczny	Tak
15	Numery kart innych dokumentów w sprawie	
16	Data zamieszczenia danych o dokumencie w wykazie	2016-11-03
17	Zastrzeżenia dotyczące nieudostępniania informacji	
18	Uwagi	Dokument nieaktualny. Z dniem 29.10.2018 r. zaprzestanie eksploatacji instalacji.

Formularz N - karta informacyjna dla dokumentów od listopada 2010r

	Wszystkie dokumenty od listopada 2010r	
1	Numer karty / rok	12/2016
2	Rodzaj dokumentu	Wniosek o wydanie decyzji
3	Temat dokumentu	Ochrona powietrza
4	Nazwa dokumentu	Wniosek o zmianę decyzji Starosty Kluczborskiego nr ROŚ-7644-22/08 z dnia 16.10.2008 r. ze zm. nr ROŚ.6224.3.2016.EU z dnia 07.07.2016 r.
5	Zakres przedmiotowy (opis)	Zmiana pozwolenia na wprowadzanie pyłów do powietrza.
6	Obszar, którego dokument dotyczy	1604024 - Kluczbork - miasto
7	Znak sprawy	ROŚ.6224.4.2016
8	Dokument wytworzył	Emilia Nowak
9	Data dokumentu	2016-08-22
10	Dokument zatwierdził	
11	Data zatwierdzenia dokumentu	
12	Miejsce przechowywania (nazwa instytucji, nazwa komórki organizacyjnej, numer pokoju, numer telefonu kontaktowego)	Starostwo Powiatowe w Kluczborku, Wydział Rolnictwa, Ochrony Środowiska i Leśnictwa, ul. Katowicka 1, 46-200 Kluczbork, pok. 307-308, nr tel. 77 418 52 18 wew. 170-171
13	Adres elektroniczny zawierający odnośnik do dokumentu	
14	Informacja, czy dokument jest ostateczny	Tak
15	Numery kart innych dokumentów w sprawie	13/2016
16	Data zamieszczenia danych o dokumencie w wykazie	2016-11-03
17	Zastrzeżenia dotyczące nieudostępniania informacji	
18	Uwagi	Dokument nieaktualny.

Formularz N - karta informacyjna dla dokumentów od listopada 2010r

	Wszystkie dokumenty od listopada 2010r	
1	Numer karty / rok	13/2016
2	Rodzaj dokumentu	Decyzja
3	Temat dokumentu	Ochrona powietrza
4	Nazwa dokumentu	Decyzja nr ROŚ.6224.4.2016.EU z dnia 09.09.2016 r.
5	Zakres przedmiotowy (opis)	Zmiana decyzji Starosty Kluczborskiego nr ROŚ-7644-22/08 z dnia 16.10.2008 r., ze zm. nr ROŚ.6224.3.2016.EU z dnia 07.07.2016 r. pozwalającej CUPROD Sp. z o.o., 46-200 Kluczbork, ul. Fabryczna 1 na wprowadzanie pyłów do powietrza.
6	Obszar, którego dokument dotyczy	1604024 - Kluczbork - miasto
7	Znak sprawy	ROŚ.6224.4.2016
8	Dokument wytworzył	Emilia Nowak
9	Data dokumentu	2016-09-09
10	Dokument zatwierdził	
11	Data zatwierdzenia dokumentu	
12	Miejsce przechowywania (nazwa instytucji, nazwa komórki organizacyjnej, numer pokoju, numer telefonu kontaktowego)	Starostwo Powiatowe w Kluczborku, Wydział Rolnictwa, Ochrony Środowiska i Leśnictwa, ul. Katowicka 1, 46-200 Kluczbork, pok. 307-308, nr tel. 77 418 52 18 wew. 170-171.
13	Adres elektroniczny zawierający odnośnik do dokumentu	
14	Informacja, czy dokument jest ostateczny	Tak
15	Numer kart innych dokumentów w sprawie	12/2016
16	Data zamieszczenia danych o dokumencie w wykazie	2016-11-03
17	Zastrzeżenia dotyczące nieudostępniania informacji	
18	Uwagi	Dokument nieaktualny.

DANE JEDNOSTKI ORGANIZACYJNEJ

Nazwa jednostki: Gabinet ginekologiczny Ireneusz Korzekwa

Adres: Zamkowa 4, 46-200 Kluczbork

NIP : 751-134-25-21

Regon: 008101278

TEL. : 0774181053

OKRES: 2011-03-11 - 2011-03-11

Formularz N - karta informacyjna dla dokumentów od listopada 2010r

	Wszystkie dokumenty od listopada 2010r	
1	Numer karty / rok	19/2011
2	Rodzaj dokumentu	Inny dokument
3	Temat dokumentu	Inne
4	Nazwa dokumentu	Informacja o wytwarzanych odpadach oraz sposobach gospodarowania wytworzonymi odpadami.
5	Zakres przedmiotowy (opis)	Wytwarzanie odpadów w wyniku świadczenia usług lekarskich w gabinecie ginekologicznym
6	Obszar, którego dokument dotyczy	1604024 - Kluczbork - miasto
7	Znak sprawy	ROŚ.6232.12.2011.TB
8	Dokument wytworzył	Magdalena Godzwon
9	Data dokumentu	2011-03-11
10	Dokument zatwierdził	
11	Data zatwierdzenia dokumentu	
12	Miejsce przechowywania (nazwa instytucji, nazwa komórki organizacyjnej, numer pokoju, numer telefonu kontaktowego)	Starostwo Powiatowe w Kluczborku - Wydział Rolnictwa, Ochrony Środowiska i Leśnictwa, pokój nr 307 i 308, nr telef. (077) 418 52 18 wew. 170-171
13	Adres elektroniczny zawierający odnośnik do dokumentu	
14	Informacja, czy dokument jest ostateczny	Nie
15	Numery kart innych dokumentów w sprawie	
16	Data zamieszczenia danych o dokumencie w wykazie	2011-05-13
17	Zastrzeżenia dotyczące nieudostępniania informacji	
18	Uwagi	Utraciła ważność z dniem 23 stycznia 2013 r., zgodnie z art. 231 ust. 2 ustawy z dnia 14 grudnia 2012 r. o odpadach (Dz.U. z 2013 r. poz. 21). Odpady przewidziane do wytwarzania:

L.p. Nr kodu Rodzaj odpadów ilość w Mg/rok

- 1) 18 01 03 - inne odpady, które zawierają żywe drobnoustroje chorobotwórcze lub ich toksyny oraz inne formy zdolne do przeniesienia materiału genetycznego, o których wiadomo lub co do których istnieją wiarygodne podstawy do sądenia, że wywołują choroby u ludzi i zwierząt "-gaziki, jednorazowe wzierniki ginekologiczne, rękawiczki ochronnei inne materiały opatrunkowe po kontakcie z materiałem biologicznym" - 0,020
- 2) 18 02 08 - leki inne niż cytotoksyczne i cytostatyczne - 0,2 kg
- 3) 16 02 13 - zużyte urządzenia zawierające niebezpieczne elementy - źródła światła: min. świetlówki - 20 l

DANE JEDNOSTKI ORGANIZACYJNEJ

Nazwa jednostki: P.W. TAKO Sp. z o.o.
Adres: Batalionów Chłopskich 2, 42-680 Tarnowskie Góry
NIP : 645-22-07-151
Regon: 008390437
TEL. : 32 381 82 42

OKRES: -

DANE JEDNOSTKI ORGANIZACYJNEJ

Nazwa jednostki: Zakład Budowlano-Remontowy "BUDREM" Spółka Jawna

Adres: Poznańska 87, 63-400 Ostrów Wielkopolski

NIP : 622-010-64-88

Regon: 008416645

TEL. :

OKRES: -

DANE JEDNOSTKI ORGANIZACYJNEJ

Nazwa jednostki: EURO-net Sp. z o.o.
Adres: Muszkiterów 15, 02-273 Warszawa
NIP : 5270005984
Regon: 010137837
TEL. : 22 57 38 100

OKRES: 2012-08-21 - 2012-08-21

Formularz N - karta informacyjna dla dokumentów od listopada 2010r

	Wszystkie dokumenty od listopada 2010r	
1	Numer karty / rok	171/2012
2	Rodzaj dokumentu	Inny dokument
3	Temat dokumentu	Inne
4	Nazwa dokumentu	Informacja o wytwarzanych odpadach oraz sposobach gospodarowania wytworzonymi odpadami przez Sklep RTV EURO AGD przy ul. Byczyńskiej 101, 46-203 Kluczbork.
5	Zakres przedmiotowy (opis)	Wytwarzanie odpadów niebezpiecznych.
6	Obszar, którego dokument dotyczy	1604024 - Kluczbork - miasto
7	Znak sprawy	ROŚ.6232.25.2012
8	Dokument wytworzył	Emilia Uryga
9	Data dokumentu	2012-08-21
10	Dokument zatwierdził	
11	Data zatwierdzenia dokumentu	
12	Miejsce przechowywania (nazwa instytucji, nazwa komórki organizacyjnej, numer pokoju, numer telefonu kontaktowego)	Starostwo Powiatowe w Kluczborku , Wydział Rolnictwa, Ochrony Środowiska i Leśnictwa, nr pok. 307 i 308, nr tel. (77) 418 52 18 wew. 170-171.
13	Adres elektroniczny zawierający odnośnik do dokumentu	
14	Informacja, czy dokument jest ostateczny	Nie
15	Numery kart innych dokumentów w sprawie	
16	Data zamieszczenia danych o dokumencie w wykazie	2012-10-25
17	Zastrzeżenia dotyczące nieudostępniania informacji	
18	Uwagi	Utraciła ważność z dniem 23 stycznia 2013 r., zgodnie z art. 231 ust. 2 ustawy z dnia 14 grudnia 2012 r. o odpadach (Dz.U. z 2013 r. poz. 21). Rodzaje odpadów niebezpiecznych

przewidzianych do wytwarzania w Mg/rok.

L.p. nr kodu rodzaj ilość w Mg/rok

1) 16 02 11 - zużyte urządzenia zawierające freony HCFC, HFC - 0,040

2) 16 02 13 - zużyte urządzenia zawierające niebezpieczne elementy inne niż wymienione w 16 02 09 do 16 012 12 - 0,040

3) 16 02 15 - niebezpieczne elementy lub części składowe usunięte ze zużytych urządzeń - 0,015

4) 16 06 02 - baterie i akumulatory niklowo-kadmowe - 0,005

DANE JEDNOSTKI ORGANIZACYJNEJ

Nazwa jednostki: Warter spółka z ograniczoną odpowiedzialnością
Adres: Korolowa 60, 02-967 Warszawa
NIP : 1230007621
Regon: 010573679
TEL. : 0228850227568530

OKRES: -

DANE JEDNOSTKI ORGANIZACYJNEJ

**Nazwa jednostki: BGŻ S.A. Region Opolski Oddział Regionalny w Opolu - Oddział BGŻ S.A.
Kluczbork
Adres: Szewska 2, 46-200 Kluczbork
NIP : 526-10-08-546
Regon: 010778878
TEL. : (077) 54 11 110**

OKRES: -

DANE JEDNOSTKI ORGANIZACYJNEJ

Nazwa jednostki: ATB TRUCK S.A.
Adres: Gostyńska 51, 63-100 Śrem
NIP : 5291001649
Regon: 010790193
TEL. :

OKRES: 2017-12-11 - 2017-12-11

Formularz N - karta informacyjna dla dokumentów od listopada 2010r

	Wszystkie dokumenty od listopada 2010r	
1	Numer karty / rok	33/2017
2	Rodzaj dokumentu	Decyzja
3	Temat dokumentu	Inne
4	Nazwa dokumentu	Decyzja nr ROŚ.6233.16.2017.EN z dnia 11.12.2017 r. zezwalająca ATB TRUCK S.A. ul. Gostyńska 51, 63-100 Śrem, na zbieranie odpadów.
5	Zakres przedmiotowy (opis)	Zbieranie odpadów.
6	Obszar, którego dokument dotyczy	1604032 - Lasowice Wielkie
7	Znak sprawy	ROŚ.6233.16.2017
8	Dokument wytworzył	Emilia Nowak
9	Data dokumentu	2017-12-11
10	Dokument zatwierdził	
11	Data zatwierdzenia dokumentu	
12	Miejsce przechowywania (nazwa instytucji, nazwa komórki organizacyjnej, numer pokoju, numer telefonu kontaktowego)	Starostwo Powiatowe w Kluczborku, Wydział Rolnictwa, ochrony Środowiska i Leśnictwa.
13	Adres elektroniczny zawierający odnośnik do dokumentu	
14	Informacja, czy dokument jest ostateczny	Tak
15	Numery kart innych dokumentów w sprawie	
16	Data zamieszczenia danych o dokumencie w wykazie	2019-10-11
17	Zastrzeżenia dotyczące nieudostępniania informacji	
18	Uwagi	Dokument nieaktualny. Rodzaje odpadów przewidywanych do zbierania: L.p. Nr koduRodzaje odpadów przewidywanych do zbierania 1.19 12 10Odpady palne (paliwo alternatywne)

Oznaczenie miejsca zbierania odpadów:
a) w wydzielonej części hali o powierzchni użytkowej 500 m², zlokalizowanej na terenie działki ewidencyjnej nr 1/53 ark. mapy 1, w miejscowości Trzebiszyn 67, gm. Lasowice Wielkie;

DANE JEDNOSTKI ORGANIZACYJNEJ

Nazwa jednostki: **TESCO (POLSKA) Sp. z o.o.**
Adres: **Kapelanka 56, 30-347 Kraków**
NIP : **5261037737**
Regon: **011270099**
TEL. :

OKRES: 2012-07-23 - 2012-08-07

Formularz N - karta informacyjna dla dokumentów od listopada 2010r

	Wszystkie dokumenty od listopada 2010r	
1	Numer karty / rok	160/2012
2	Rodzaj dokumentu	Wniosek o wydanie decyzji
3	Temat dokumentu	Inne
4	Nazwa dokumentu	Wniosek o wydanie decyzji zatwierdzającej program gospodarki odpadami niebezpiecznymi dla obiektu: Market TESCO, ul. Byczyńska, 46-200 Kluczbork.
5	Zakres przedmiotowy (opis)	Wytwarzanie odpadów niebezpiecznych.
6	Obszar, którego dokument dotyczy	1604024 - Kluczbork - miasto
7	Znak sprawy	ROŚ.6230.7.2012
8	Dokument wytworzył	Emilia Uryga
9	Data dokumentu	2012-07-23
10	Dokument zatwierdził	
11	Data zatwierdzenia dokumentu	
12	Miejsce przechowywania (nazwa instytucji, nazwa komórki organizacyjnej, numer pokoju, numer telefonu kontaktowego)	Starostwo Powiatowe w Kluczborku , Wydział Rolnictwa, Ochrony Środowiska i Leśnictwa, nr pok. 307 i 308, nr tel. (77) 418 52 18 wew. 170-171.
13	Adres elektroniczny zawierający odnośnik do dokumentu	
14	Informacja, czy dokument jest ostateczny	Nie
15	Numery kart innych dokumentów w sprawie	161/2012
16	Data zamieszczenia danych o dokumencie w wykazie	2012-11-05
17	Zastrzeżenia dotyczące nieudostępniania informacji	
18	Uwagi	

Formularz N - karta informacyjna dla dokumentów od listopada 2010r

	Wszystkie dokumenty od listopada 2010r	
1	Numer karty / rok	161/2012
2	Rodzaj dokumentu	Decyzja
3	Temat dokumentu	Inne
4	Nazwa dokumentu	Decyzja zatwierdzająca TESCO (POLSKA) Sp. z o.o., ul. Kapelanka 56, 30-347 Kraków program gospodarki odpadami niebezpiecznymi dla obiektu: Market TESCO, ul. Byczyńska, 46-200 Kluczbork.
5	Zakres przedmiotowy (opis)	Wytwarzanie odpadów niebezpiecznych.
6	Obszar, którego dokument dotyczy	1604024 - Kluczbork - miasto
7	Znak sprawy	ROŚ.6230.7.2012
8	Dokument wytworzył	Emilia Uryga
9	Data dokumentu	2012-08-07
10	Dokument zatwierdził	
11	Data zatwierdzenia dokumentu	
12	Miejsce przechowywania (nazwa instytucji, nazwa komórki organizacyjnej, numer pokoju, numer telefonu kontaktowego)	Starostwo Powiatowe w Kluczborku , Wydział Rolnictwa, Ochrony Środowiska i Leśnictwa, nr pok. 307 i 308, nr tel. (77) 418 52 18 wew. 170-171.
13	Adres elektroniczny zawierający odnośnik do dokumentu	
14	Informacja, czy dokument jest ostateczny	Nie
15	Numery kart innych dokumentów w sprawie	160/2012
16	Data zamieszczenia danych o dokumencie w wykazie	2012-10-23
17	Zastrzeżenia dotyczące nieudostępniania informacji	
18	Uwagi	<p>Ilość odpadów niebezpiecznych poszczególnych rodzajów dopuszczonych do wytworzenia w ciągu roku w Mg:</p> <p>L.p.Nr koduRodzaje odpadów Ilość w Mg/rok</p> <p>1.16 02 13Zużyte urządzenia zawierające niebezpieczne elementy inne niż wymienione w 16 02 09 do 16 02 12 : 0,850</p> <p>2.16 04 02Odpadowe wyroby pirotechniczne (np. ognie sztuczne):0,100</p> <p>3.16 06 02Baterie i akumulatory nikielowo-kadmowe:0,020</p>

Formularz N - karta informacyjna dla dokumentów od listopada 2010r

	Wszystkie dokumenty od listopada 2010r	
1	Numer karty / rok	162/2012
2	Rodzaj dokumentu	Inny dokument
3	Temat dokumentu	Inne
4	Nazwa dokumentu	Informacja o wytwarzanych odpadach oraz sposobach gospodarowania wytworzonymi odpadami.
5	Zakres przedmiotowy (opis)	Wytwarzanie odpadów innych niż niebezpieczne przez Market Tesco ul. Byczyńska, 46-200 Kluczbork.
6	Obszar, którego dokument dotyczy	1604024 - Kluczbork - miasto
7	Znak sprawy	ROŚ.6232.18.2012
8	Dokument wytworzył	Emilia Uryga
9	Data dokumentu	2012-07-23
10	Dokument zatwierdził	
11	Data zatwierdzenia dokumentu	
12	Miejsce przechowywania (nazwa instytucji, nazwa komórki organizacyjnej, numer pokoju, numer telefonu kontaktowego)	Starostwo Powiatowe w Kluczborku , Wydział Rolnictwa, Ochrony Środowiska i Leśnictwa, nr pok. 307 i 308, nr tel. (77) 418 52 18 wew. 170-171.
13	Adres elektroniczny zawierający odnośnik do dokumentu	
14	Informacja, czy dokument jest ostateczny	Nie
15	Numery kart innych dokumentów w sprawie	
16	Data zamieszczenia danych o dokumencie w wykazie	2012-11-05
17	Zastrzeżenia dotyczące nieudostępniania informacji	
18	Uwagi	<p>Utraciła ważność z dniem 23 stycznia 2013 r., zgodnie z art. 231 ust. 2 ustawy z dnia 14 grudnia 2012 r. o odpadach (Dz.U. z 2013 r. poz. 21).</p> <p>Rodzaje odpadów innych niż niebezpieczne przewidzianych do wytwarzania w Mg/rok.</p> <p>L.p. nr kodu rodzaje odpadów ilości w Mg/rok</p> <p>1) 02 01 03 - surowce i produkty pochodzenia roślinnego, nienadające się do spożycia i przetwórstwa - 15,0</p> <p>2) 02 06 01 - surowce i produkty z piekarni i cukierni nieprzydatne do spożycia i przetwórstwa - 20,0</p> <p>3) 15 01 01 - opakowania z papieru i tektury - 250,0</p>

- 4) 15 01 02 - opakowania z tworzyw sztucznych - 40
- 5) 15 01 03 - opakowania z drewna - 10,0
- 6) 15 01 04 - opakowania z metali - 2,0
- 7) 15 01 07 - opakowania ze szkła - 2,0
- 8) 16 02 14 - zużyte elementy i urządzenia
- 9) 16 02 16 - elementy usunięte ze zużytych urządzeń - tonery do kas, drukarek, ksero - 0,2
- 10) 16 03 80 - produkty spożywcze przeterminowane lub nieprzydatne do spożycia - 30,0
- 11) 16 06 04 - baterie alkaliczne - 0,1

DANE JEDNOSTKI ORGANIZACYJNEJ

Nazwa jednostki: Polkomtel Sp. z o.o.
Adres: Postępu 4, 02-676 Warszawa
NIP : 527-10-37-727
Regon: 011307968
TEL. : 22 4261000

OKRES: 2011-04-21 - 2018-08-30

Formularz N - karta informacyjna dla dokumentów od listopada 2010r

	Wszystkie dokumenty od listopada 2010r	
1	Numer karty / rok	113/2011
2	Rodzaj dokumentu	Zgłoszenie
3	Temat dokumentu	Ochrona przed polami elektromagnetycznymi
4	Nazwa dokumentu	Formularz zgłoszenia instalacji wytwarzających pola elektromagnetyczne
5	Zakres przedmiotowy (opis)	Zgłoszenie instalacji - stacji bazowej BT20120 Kluczbork WSCHÓD, ul. Jana Pawła II 7, 46-203 Kluczbork
6	Obszar, którego dokument dotyczy	1604023 - Kluczbork
7	Znak sprawy	ROŚ.6221.9.2011
8	Dokument wytworzył	Emilia Uryga
9	Data dokumentu	2011-04-21
10	Dokument zatwierdził	
11	Data zatwierdzenia dokumentu	
12	Miejsce przechowywania (nazwa instytucji, nazwa komórki organizacyjnej, numer pokoju, numer telefonu kontaktowego)	Starostwo Powiatowe w Kluczborku, Wydział Rolnictwa, Ochrony Środowiska i Leśnictwa, ul. Katowicka 1, 46-200 Kluczbork, pok. 307-308, tel. 77 418 52 18 wew. 170-171.
13	Adres elektroniczny zawierający odnośnik do dokumentu	
14	Informacja, czy dokument jest ostateczny	Nie
15	Numery kart innych dokumentów w sprawie	
16	Data zamieszczenia danych o dokumencie w wykazie	2011-06-24
17	Zastrzeżenia dotyczące nieudostępniania informacji	
18	Uwagi	

Formularz N - karta informacyjna dla dokumentów od listopada 2010r

	Wszystkie dokumenty od listopada 2010r	
1	Numer karty / rok	153/2011
2	Rodzaj dokumentu	Zgłoszenie
3	Temat dokumentu	Ochrona przed polami elektromagnetycznymi
4	Nazwa dokumentu	Formularz zgłoszenia instalacji wytwarzających pola elektromagnetyczne
5	Zakres przedmiotowy (opis)	Zgłoszenie instalacji - stacji bazowej BT22217 Buczyna, ul. Poznańska
6	Obszar, którego dokument dotyczy	1604013 - Buczyna
7	Znak sprawy	ROŚ.6221.27.2011
8	Dokument wytworzył	Emilia Uryga
9	Data dokumentu	2011-07-19
10	Dokument zatwierdził	
11	Data zatwierdzenia dokumentu	
12	Miejsce przechowywania (nazwa instytucji, nazwa komórki organizacyjnej, numer pokoju, numer telefonu kontaktowego)	Starostwo Powiatowe w Kluczborku, Wydział Rolnictwa, Ochrony Środowiska i Leśnictwa, ul. Katowicka 1, 46-200 Kluczbork, pok. 307-308, tel. 77 418 52 18 wew. 170-171.
13	Adres elektroniczny zawierający odnośnik do dokumentu	
14	Informacja, czy dokument jest ostateczny	Nie
15	Numery kart innych dokumentów w sprawie	
16	Data zamieszczenia danych o dokumencie w wykazie	2011-08-10
17	Zastrzeżenia dotyczące nieudostępniania informacji	
18	Uwagi	

Formularz N - karta informacyjna dla dokumentów od listopada 2010r

	Wszystkie dokumenty od listopada 2010r	
1	Numer karty / rok	218/2011
2	Rodzaj dokumentu	Zgłoszenie
3	Temat dokumentu	Ochrona przed polami elektromagnetycznymi
4	Nazwa dokumentu	Formularz zgłoszenia instalacji wytwarzającej pola elektromagnetyczne
5	Zakres przedmiotowy (opis)	Stacja Bazowa BT 22370 Wołczyn, ul. Dworcowa 36
6	Obszar, którego dokument dotyczy	1604044 - Wołczyn - miasto
7	Znak sprawy	ROŚ.6221.29.2011.EU
8	Dokument wytworzył	Emilia Uryga
9	Data dokumentu	2011-12-14
10	Dokument zatwierdził	
11	Data zatwierdzenia dokumentu	
12	Miejsce przechowywania (nazwa instytucji, nazwa komórki organizacyjnej, numer pokoju, numer telefonu kontaktowego)	Starostwo Powiatowe w Kluczborku, Wydział Rolnictwa, Ochrony Środowiska i Leśnictwa, ul. Katowicka 1, 46-200 Kluczbork, pok. 307-308, tel. 77 418 52 18 wew. 170-171.
13	Adres elektroniczny zawierający odnośnik do dokumentu	
14	Informacja, czy dokument jest ostateczny	Nie
15	Numery kart innych dokumentów w sprawie	
16	Data zamieszczenia danych o dokumencie w wykazie	2012-01-02
17	Zastrzeżenia dotyczące nieudostępniania informacji	
18	Uwagi	

Formularz N - karta informacyjna dla dokumentów od listopada 2010r

	Wszystkie dokumenty od listopada 2010r	
1	Numer karty / rok	188/2012
2	Rodzaj dokumentu	Zgłoszenie
3	Temat dokumentu	Ochrona przed polami elektromagnetycznymi
4	Nazwa dokumentu	Formularz zgłoszenia instalacji wytwarzających pola elektromagnetyczne
5	Zakres przedmiotowy (opis)	Stacja bazowa telefonii komórkowej Polkomtel Sp. z o.o. BT "22215 Bąków" w Bąkowie przy ul. Wolności 1.
6	Obszar, którego dokument dotyczy	1604025 - Kluczbork - obszar wiejski
7	Znak sprawy	ROŚ.6221.14.2012
8	Dokument wytworzył	Emilia Uryga
9	Data dokumentu	2012-10-25
10	Dokument zatwierdził	
11	Data zatwierdzenia dokumentu	
12	Miejsce przechowywania (nazwa instytucji, nazwa komórki organizacyjnej, numer pokoju, numer telefonu kontaktowego)	Starostwo Powiatowe w Kluczborku, Wydział Rolnictwa, Ochrony Środowiska i Leśnictwa, ul. Katowicka 1, 46-200 Kluczbork, pok. nr 307, tel. 77 418 52 18 wew. 171.
13	Adres elektroniczny zawierający odnośnik do dokumentu	
14	Informacja, czy dokument jest ostateczny	Nie
15	Numery kart innych dokumentów w sprawie	
16	Data zamieszczenia danych o dokumencie w wykazie	2012-12-31
17	Zastrzeżenia dotyczące nieudostępniania informacji	
18	Uwagi	

Formularz N - karta informacyjna dla dokumentów od listopada 2010r

	Wszystkie dokumenty od listopada 2010r	
1	Numer karty / rok	18/2013
2	Rodzaj dokumentu	Zgłoszenie
3	Temat dokumentu	Ochrona przed polami elektromagnetycznymi
4	Nazwa dokumentu	Formularz zgłoszenia instalacji wytwarzających pola elektromagnetyczne.
5	Zakres przedmiotowy (opis)	STACJA BAZOWA BT_22779_SZUMIRAD, 46-275 CHUDOBA, dz. nr 9/2.
6	Obszar, którego dokument dotyczy	1604032 - Lasowice Wielkie
7	Znak sprawy	ROŚ.6221.1.2013
8	Dokument wytworzył	Emilia Uryga
9	Data dokumentu	2013-02-27
10	Dokument zatwierdził	
11	Data zatwierdzenia dokumentu	
12	Miejsce przechowywania (nazwa instytucji, nazwa komórki organizacyjnej, numer pokoju, numer telefonu kontaktowego)	Starostwo Powiatowe w Kluczborku, Wydział Rolnictwa, Ochrony Środowiska i Leśnictwa, ul. Katowicka 1, 46-200 Kluczbork, nr pok.307, nr tel. 77 418 52 18 wew. 170-171.
13	Adres elektroniczny zawierający odnośnik do dokumentu	
14	Informacja, czy dokument jest ostateczny	Nie
15	Numery kart innych dokumentów w sprawie	
16	Data zamieszczenia danych o dokumencie w wykazie	2013-04-12
17	Zastrzeżenia dotyczące nieudostępniania informacji	
18	Uwagi	

Formularz N - karta informacyjna dla dokumentów od listopada 2010r

	Wszystkie dokumenty od listopada 2010r	
1	Numer karty / rok	19/2013
2	Rodzaj dokumentu	Zgłoszenie
3	Temat dokumentu	Inne
4	Nazwa dokumentu	Formularz zgłoszenia instalacji wytwarzających pola elektromagnetyczne.
5	Zakres przedmiotowy (opis)	Stacja Bazowa BT_22780_Jasienie. Wytwarzanie pól elektromagnetycznych.
6	Obszar, którego dokument dotyczy	1604032 - Lasowice Wielkie
7	Znak sprawy	ROŚ.6221.2.2013
8	Dokument wytworzył	Emilia Uryga
9	Data dokumentu	2013-03-11
10	Dokument zatwierdził	
11	Data zatwierdzenia dokumentu	
12	Miejsce przechowywania (nazwa instytucji, nazwa komórki organizacyjnej, numer pokoju, numer telefonu kontaktowego)	Starostwo Powiatowe w Kluczborku, Wydział Rolnictwa, Ochrony Środowiska i Leśnictwa, ul. Katowicka 1, 46-200 Kluczbork
13	Adres elektroniczny zawierający odnośnik do dokumentu	
14	Informacja, czy dokument jest ostateczny	Nie
15	Numery kart innych dokumentów w sprawie	
16	Data zamieszczenia danych o dokumencie w wykazie	2013-04-12
17	Zastrzeżenia dotyczące nieudostępniania informacji	
18	Uwagi	

Formularz N - karta informacyjna dla dokumentów od listopada 2010r

	Wszystkie dokumenty od listopada 2010r	
1	Numer karty / rok	6/2014
2	Rodzaj dokumentu	Zgłoszenie
3	Temat dokumentu	Ochrona przed polami elektromagnetycznymi
4	Nazwa dokumentu	Formularz zgłoszenia instalacji wytwarzających pola elektromagnetyczne.
5	Zakres przedmiotowy (opis)	Stacja Bazowa BT_22217_Byczyna, dz. nr 381/20 i 328/20.
6	Obszar, którego dokument dotyczy	1604014 - Byczyna - miasto
7	Znak sprawy	ROŚ.6221.2.2014
8	Dokument wytworzył	Emilia Uryga
9	Data dokumentu	2014-01-15
10	Dokument zatwierdził	
11	Data zatwierdzenia dokumentu	
12	Miejsce przechowywania (nazwa instytucji, nazwa komórki organizacyjnej, numer pokoju, numer telefonu kontaktowego)	Starostwo Powiatowe w Kluczborku, Wydział Rolnictwa, Ochrony Środowiska i Leśnictwa, ul. Katowicka 1, 46-200 Kluczbork, nr tel. 77 418 52 18 wew. 170-171, nr pok. 307-308.
13	Adres elektroniczny zawierający odnośnik do dokumentu	
14	Informacja, czy dokument jest ostateczny	Nie
15	Numery kart innych dokumentów w sprawie	
16	Data zamieszczenia danych o dokumencie w wykazie	2014-04-16
17	Zastrzeżenia dotyczące nieudostępniania informacji	
18	Uwagi	

Formularz N - karta informacyjna dla dokumentów od listopada 2010r

	Wszystkie dokumenty od listopada 2010r	
1	Numer karty / rok	7/2014
2	Rodzaj dokumentu	Zgłoszenie
3	Temat dokumentu	Ochrona przed polami elektromagnetycznymi
4	Nazwa dokumentu	Formularz zgłoszenia instalacji wytwarzających pola elektromagnetyczne.
5	Zakres przedmiotowy (opis)	Stacja Bazowa BT_20120_Kluczbork_Wschód. Kluczbork, ul. Jana Pawła II 7.
6	Obszar, którego dokument dotyczy	1604024 - Kluczbork - miasto
7	Znak sprawy	ROŚ.6221.3.2014
8	Dokument wytworzył	Emilia Uryga
9	Data dokumentu	2014-01-15
10	Dokument zatwierdził	
11	Data zatwierdzenia dokumentu	
12	Miejsce przechowywania (nazwa instytucji, nazwa komórki organizacyjnej, numer pokoju, numer telefonu kontaktowego)	Starostwo Powiatowe w Kluczborku, Wydział Rolnictwa, Ochrony Środowiska i Leśnictwa, ul. Katowicka 1, 46-200 Kluczbork, nr tel. 77 418 52 18 wew. 170-171, nr pok. 307-308.
13	Adres elektroniczny zawierający odnośnik do dokumentu	
14	Informacja, czy dokument jest ostateczny	Nie
15	Numery kart innych dokumentów w sprawie	
16	Data zamieszczenia danych o dokumencie w wykazie	2014-04-16
17	Zastrzeżenia dotyczące nieudostępniania informacji	
18	Uwagi	

Formularz N - karta informacyjna dla dokumentów od listopada 2010r

	Wszystkie dokumenty od listopada 2010r	
1	Numer karty / rok	61/2014
2	Rodzaj dokumentu	Zgłoszenie
3	Temat dokumentu	Ochrona przed polami elektromagnetycznymi
4	Nazwa dokumentu	Formularz zgłoszenia instalacji wytwarzającej pola elektromagnetyczne.
5	Zakres przedmiotowy (opis)	Zgłoszenie stacji bazowej BT22216 KLUCZBORK, zlokalizowanej przy ul. Mickiewicza 27, 46-200 Kluczbork, Hotel Stobrawa. Stacja bazowa do świadczenia usług telekomunikacyjnych.
6	Obszar, którego dokument dotyczy	1604024 - Kluczbork - miasto
7	Znak sprawy	ROŚ.6221.2.2015
8	Dokument wytworzył	Emilia Uryga
9	Data dokumentu	2014-12-17
10	Dokument zatwierdził	
11	Data zatwierdzenia dokumentu	
12	Miejsce przechowywania (nazwa instytucji, nazwa komórki organizacyjnej, numer pokoju, numer telefonu kontaktowego)	Starostwo Powiatowe w Kluczborku, Wydział Rolnictwa, Ochrony Środowiska i Leśnictwa, ul. Katowicka 1, 46-200 Kluczbork, pok. 307-308, tel. 77 418 52 18 wew. 170-171.
13	Adres elektroniczny zawierający odnośnik do dokumentu	
14	Informacja, czy dokument jest ostateczny	Tak
15	Numery kart innych dokumentów w sprawie	
16	Data zamieszczenia danych o dokumencie w wykazie	2015-11-10
17	Zastrzeżenia dotyczące nieudostępniania informacji	
18	Uwagi	Dokument nieaktualny.

Formularz N - karta informacyjna dla dokumentów od listopada 2010r

	Wszystkie dokumenty od listopada 2010r	
1	Numer karty / rok	22/2015
2	Rodzaj dokumentu	Inny dokument
3	Temat dokumentu	Ochrona przed polami elektromagnetycznymi
4	Nazwa dokumentu	Zgłoszenie nieistotnej zmiany danych odnośnie stacji bazowej BT 22217_Byczyna zlokalizowanej na wieży stalowej miejscowości Byczyna dz. nr 59, 46-220 Byczyna.
5	Zakres przedmiotowy (opis)	Zmiana nieistotna danych.
6	Obszar, którego dokument dotyczy	1604014 - Byczyna - miasto
7	Znak sprawy	ROŚ.6221.10.2015
8	Dokument wytworzył	Emilia Uryga
9	Data dokumentu	2015-03-16
10	Dokument zatwierdził	
11	Data zatwierdzenia dokumentu	
12	Miejsce przechowywania (nazwa instytucji, nazwa komórki organizacyjnej, numer pokoju, numer telefonu kontaktowego)	Starostwo Powiatowe w Kluczborku, Wydział Rolnictwa, Ochrony Środowiska i Leśnictwa, ul. Katowicka 1, 46-200 Kluczbork, pok. 307-308, tel. 77 418 52 18 wew. 170-171.
13	Adres elektroniczny zawierający odnośnik do dokumentu	
14	Informacja, czy dokument jest ostateczny	Nie
15	Numery kart innych dokumentów w sprawie	
16	Data zamieszczenia danych o dokumencie w wykazie	2015-11-18
17	Zastrzeżenia dotyczące nieudostępniania informacji	
18	Uwagi	

Formularz N - karta informacyjna dla dokumentów od listopada 2010r

	Wszystkie dokumenty od listopada 2010r	
1	Numer karty / rok	23/2015
2	Rodzaj dokumentu	Inny dokument
3	Temat dokumentu	Ochrona przed polami elektromagnetycznymi
4	Nazwa dokumentu	Zgłoszenie zmiany nieistotnej dla stacji bazowej BT 20120_Kluczbork WSCHÓD zlokalizowanej na wieży - dzwonnicy kościoła przy ul. Jana Pawła II 7, 46-203 Kluczbork.
5	Zakres przedmiotowy (opis)	Zmiana nieistotna danych.
6	Obszar, którego dokument dotyczy	1604024 - Kluczbork - miasto
7	Znak sprawy	ROŚ.6221.11.2015
8	Dokument wytworzył	Emilia Uryga
9	Data dokumentu	2015-03-16
10	Dokument zatwierdził	
11	Data zatwierdzenia dokumentu	
12	Miejsce przechowywania (nazwa instytucji, nazwa komórki organizacyjnej, numer pokoju, numer telefonu kontaktowego)	Starostwo Powiatowe w Kluczborku, Wydział Rolnictwa, Ochrony Środowiska i Leśnictwa, ul. Katowicka 1, 46-200 Kluczbork, pok. 307-308, tel. 77 418 52 18 wew. 170-171.
13	Adres elektroniczny zawierający odnośnik do dokumentu	
14	Informacja, czy dokument jest ostateczny	Nie
15	Numery kart innych dokumentów w sprawie	
16	Data zamieszczenia danych o dokumencie w wykazie	2015-11-18
17	Zastrzeżenia dotyczące nieudostępniania informacji	
18	Uwagi	

Formularz N - karta informacyjna dla dokumentów od listopada 2010r

	Wszystkie dokumenty od listopada 2010r	
1	Numer karty / rok	35/2015
2	Rodzaj dokumentu	Inny dokument
3	Temat dokumentu	Ochrona przed polami elektromagnetycznymi
4	Nazwa dokumentu	Aktualizacja danych w instalacji wytwarzających pola elektromagnetyczne - stacja bazowa BT_22780_JASZENIE, ul. Opolska 15, 46-280 Lasowice Małe.
5	Zakres przedmiotowy (opis)	Zmiana nieistotna danych w instalacji.
6	Obszar, którego dokument dotyczy	1604032 - Lasowice Wielkie
7	Znak sprawy	ROŚ.6221.14.2015
8	Dokument wytworzył	Emilia Uryga
9	Data dokumentu	2015-04-17
10	Dokument zatwierdził	
11	Data zatwierdzenia dokumentu	
12	Miejsce przechowywania (nazwa instytucji, nazwa komórki organizacyjnej, numer pokoju, numer telefonu kontaktowego)	Starostwo Powiatowe w Kluczborku, Wydział Rolnictwa, Ochrony Środowiska i Leśnictwa, ul. Katowicka 1, 46-200 Kluczbork, pok. 307-308, tel. 77 418 52 18 wew. 170-171.
13	Adres elektroniczny zawierający odnośnik do dokumentu	
14	Informacja, czy dokument jest ostateczny	Nie
15	Numery kart innych dokumentów w sprawie	
16	Data zamieszczenia danych o dokumencie w wykazie	2015-11-19
17	Zastrzeżenia dotyczące nieudostępniania informacji	
18	Uwagi	

Formularz N - karta informacyjna dla dokumentów od listopada 2010r

	Wszystkie dokumenty od listopada 2010r	
1	Numer karty / rok	49/2015
2	Rodzaj dokumentu	Inny dokument
3	Temat dokumentu	Ochrona przed polami elektromagnetycznymi
4	Nazwa dokumentu	Aktualizacja danych, która ma charakter nieistotnej zmiany dla stacji bazowej BT 22215 Bąków, zlokalizowanej przy ul. Wolności 1, 46-200 Bąków.
5	Zakres przedmiotowy (opis)	Zmiana danych dla instalacji.
6	Obszar, którego dokument dotyczy	1604025 - Kluczbork - obszar wiejski
7	Znak sprawy	ROŚ.6221.27.2015
8	Dokument wytworzył	Emilia Uryga
9	Data dokumentu	2015-06-08
10	Dokument zatwierdził	
11	Data zatwierdzenia dokumentu	
12	Miejsce przechowywania (nazwa instytucji, nazwa komórki organizacyjnej, numer pokoju, numer telefonu kontaktowego)	Starostwo Powiatowe w Kluczborku, Wydział Rolnictwa, Ochrony Środowiska i Leśnictwa, ul. Katowicka 1, 46-200 Kluczbork, pok. 307-308, tel. 77 418 52 18 wew. 170-171.
13	Adres elektroniczny zawierający odnośnik do dokumentu	
14	Informacja, czy dokument jest ostateczny	Nie
15	Numery kart innych dokumentów w sprawie	
16	Data zamieszczenia danych o dokumencie w wykazie	2015-11-20
17	Zastrzeżenia dotyczące nieudostępniania informacji	
18	Uwagi	

Formularz N - karta informacyjna dla dokumentów od listopada 2010r

	Wszystkie dokumenty od listopada 2010r	
1	Numer karty / rok	50/2015
2	Rodzaj dokumentu	Inny dokument
3	Temat dokumentu	Ochrona przed polami elektromagnetycznymi
4	Nazwa dokumentu	Aktualizacja - Formularz zgłoszenia instalacji wytwarzających pola elektromagnetyczne dla stacji bazowej BT 22370 Wołczyn, zlokalizowanej przy ul. Dworcowej 36, 46-250 Wołczyn.
5	Zakres przedmiotowy (opis)	Zmiana danych dla instalacji.
6	Obszar, którego dokument dotyczy	1604044 - Wołczyn - miasto
7	Znak sprawy	ROŚ.6221.28.2015
8	Dokument wytworzył	Emilia Uryga
9	Data dokumentu	2015-07-10
10	Dokument zatwierdził	
11	Data zatwierdzenia dokumentu	
12	Miejsce przechowywania (nazwa instytucji, nazwa komórki organizacyjnej, numer pokoju, numer telefonu kontaktowego)	Starostwo Powiatowe w Kluczborku, Wydział Rolnictwa, Ochrony Środowiska i Leśnictwa, ul. Katowicka 1, 46-200 Kluczbork, pok. 307-308, tel. 77 418 52 18 wew. 170-171.
13	Adres elektroniczny zawierający odnośnik do dokumentu	
14	Informacja, czy dokument jest ostateczny	Nie
15	Numery kart innych dokumentów w sprawie	
16	Data zamieszczenia danych o dokumencie w wykazie	2015-11-20
17	Zastrzeżenia dotyczące nieudostępniania informacji	
18	Uwagi	

Formularz N - karta informacyjna dla dokumentów od listopada 2010r

	Wszystkie dokumenty od listopada 2010r	
1	Numer karty / rok	34/2016
2	Rodzaj dokumentu	Zgłoszenie
3	Temat dokumentu	Ochrona przed polami elektromagnetycznymi
4	Nazwa dokumentu	Zgłoszenie instalacji wytwarzających pola elektromagnetyczne.
5	Zakres przedmiotowy (opis)	Zgłoszenie stacji bazowej BT 22370 Wołczyn, ul. Dworcowa 36, 46-250 Wołczyn.
6	Obszar, którego dokument dotyczy	1604044 - Wołczyn - miasto
7	Znak sprawy	ROŚ.6221.18.2016
8	Dokument wytworzył	Emilia Nowak
9	Data dokumentu	2016-05-12
10	Dokument zatwierdził	
11	Data zatwierdzenia dokumentu	
12	Miejsce przechowywania (nazwa instytucji, nazwa komórki organizacyjnej, numer pokoju, numer telefonu kontaktowego)	Starostwo Powiatowe w Kluczborku, Wydział Rolnictwa, Ochrony Środowiska i Leśnictwa, ul. Katowicka 1, 46-200 Kluczbork, pok. 307-308, nr tel. 77 418 52 18 wew. 170-171.
13	Adres elektroniczny zawierający odnośnik do dokumentu	
14	Informacja, czy dokument jest ostateczny	Tak
15	Numery kart innych dokumentów w sprawie	
16	Data zamieszczenia danych o dokumencie w wykazie	2016-11-14
17	Zastrzeżenia dotyczące nieudostępniania informacji	
18	Uwagi	

Formularz N - karta informacyjna dla dokumentów od listopada 2010r

	Wszystkie dokumenty od listopada 2010r	
1	Numer karty / rok	40/2016
2	Rodzaj dokumentu	Inny dokument
3	Temat dokumentu	Ochrona przed polami elektromagnetycznymi
4	Nazwa dokumentu	Informacje o zmianie danych instalacji - stacji bazowej BT 22215 Bąków, ul. Wolności 1, 46-200 Bąków.
5	Zakres przedmiotowy (opis)	Zmiana danych instalacji.
6	Obszar, którego dokument dotyczy	1604025 - Kluczbork - obszar wiejski
7	Znak sprawy	ROŚ.6221.26.2016
8	Dokument wytworzył	Emilia Nowak
9	Data dokumentu	2016-08-09
10	Dokument zatwierdził	
11	Data zatwierdzenia dokumentu	
12	Miejsce przechowywania (nazwa instytucji, nazwa komórki organizacyjnej, numer pokoju, numer telefonu kontaktowego)	Starostwo Powiatowe w Kluczborku, Wydział Rolnictwa, Ochrony Środowiska i Leśnictwa, ul. Katowicka 1, 46-200 Kluczbork, pok. 307-308, nr tel. 77 418 52 18 wew. 170-171.
13	Adres elektroniczny zawierający odnośnik do dokumentu	
14	Informacja, czy dokument jest ostateczny	Tak
15	Numery kart innych dokumentów w sprawie	
16	Data zamieszczenia danych o dokumencie w wykazie	2016-11-14
17	Zastrzeżenia dotyczące nieudostępniania informacji	
18	Uwagi	

Formularz N - karta informacyjna dla dokumentów od listopada 2010r

	Wszystkie dokumenty od listopada 2010r	
1	Numer karty / rok	9/2017
2	Rodzaj dokumentu	Inny wniosek
3	Temat dokumentu	Ochrona przed polami elektromagnetycznymi
4	Nazwa dokumentu	Informacja o zmianie danych dla stacji bazowej BT_22217_BYCZYNA zlokalizowanej w Buczynie na dz. ewid. nr 59 ark. mapy 2.
5	Zakres przedmiotowy (opis)	Zmiana danych instalacji.
6	Obszar, którego dokument dotyczy	1604014 - Buczyna - miasto
7	Znak sprawy	ROŚ.6221.2.2017
8	Dokument wytworzył	Emilia Nowak
9	Data dokumentu	2017-01-17
10	Dokument zatwierdził	
11	Data zatwierdzenia dokumentu	
12	Miejsce przechowywania (nazwa instytucji, nazwa komórki organizacyjnej, numer pokoju, numer telefonu kontaktowego)	Starostwo Powiatowe w Kluczborku, Wydział Rolnictwa, Ochrony Środowiska i Leśnictwa, ul. Katowicka 1, 46-200 Kluczbork, pok. 307-308, tel. 77 418 52 18 wew. 170-171.
13	Adres elektroniczny zawierający odnośnik do dokumentu	
14	Informacja, czy dokument jest ostateczny	Tak
15	Numery kart innych dokumentów w sprawie	
16	Data zamieszczenia danych o dokumencie w wykazie	2017-05-16
17	Zastrzeżenia dotyczące nieudostępniania informacji	
18	Uwagi	

Formularz N - karta informacyjna dla dokumentów od listopada 2010r

	Wszystkie dokumenty od listopada 2010r	
1	Numer karty / rok	10/2017
2	Rodzaj dokumentu	Zgłoszenie
3	Temat dokumentu	Ochrona przed polami elektromagnetycznymi
4	Nazwa dokumentu	Formularz zgłoszenia instalacji wytwarzających pola elektromagnetyczne.
5	Zakres przedmiotowy (opis)	Zgłoszenie instalacji - stacji bazowej BT 20121 Kluczbork Południe zlokalizowanej przy ul. Kościuszki 33 w Kluczborku.
6	Obszar, którego dokument dotyczy	1604024 - Kluczbork - miasto
7	Znak sprawy	ROŚ.6221.3.2017
8	Dokument wytworzył	Emilia Nowak
9	Data dokumentu	2017-02-02
10	Dokument zatwierdził	
11	Data zatwierdzenia dokumentu	
12	Miejsce przechowywania (nazwa instytucji, nazwa komórki organizacyjnej, numer pokoju, numer telefonu kontaktowego)	Starostwo Powiatowe w Kluczborku, Wydział Rolnictwa, Ochrony Środowiska i Leśnictwa, ul. Katowicka 1, 46-200 Kluczbork, pok. 307-308, tel. 77 418 52 18 wew. 170-171.
13	Adres elektroniczny zawierający odnośnik do dokumentu	
14	Informacja, czy dokument jest ostateczny	Tak
15	Numery kart innych dokumentów w sprawie	
16	Data zamieszczenia danych o dokumencie w wykazie	2017-05-16
17	Zastrzeżenia dotyczące nieudostępniania informacji	
18	Uwagi	

Formularz N - karta informacyjna dla dokumentów od listopada 2010r

	Wszystkie dokumenty od listopada 2010r	
1	Numer karty / rok	1/2018
2	Rodzaj dokumentu	Inny dokument
3	Temat dokumentu	Ochrona przed polami elektromagnetycznymi
4	Nazwa dokumentu	Informacja o zmianie danych dla stacji bazowej nr BT_22780 JASIENIE zlokalizowanej w miejscowości Jasienie, gm. Lasowice Wielkie.
5	Zakres przedmiotowy (opis)	Zmiana danych dla stacji bazowej nr BT_22780 JASIENIE zlokalizowanej na wieży stalowej przy ul. Opolskiej 15, w miejscowości Jasienie, gm. Lasowice Wielkie.
6	Obszar, którego dokument dotyczy	1604032 - Lasowice Wielkie
7	Znak sprawy	ROŚ.6221.5.2018
8	Dokument wytworzył	Emilia Nowak
9	Data dokumentu	2018-03-19
10	Dokument zatwierdził	
11	Data zatwierdzenia dokumentu	
12	Miejsce przechowywania (nazwa instytucji, nazwa komórki organizacyjnej, numer pokoju, numer telefonu kontaktowego)	Starostwo Powiatowe w Kluczborku, Wydział Rolnictwa, Ochrony Środowiska i Leśnictwa, ul. Katowicka 1, 46-200 Kluczbork, poz. 307-308, tel. 77 418 52 18 wew. 170-171.
13	Adres elektroniczny zawierający odnośnik do dokumentu	
14	Informacja, czy dokument jest ostateczny	Tak
15	Numery kart innych dokumentów w sprawie	
16	Data zamieszczenia danych o dokumencie w wykazie	2018-03-26
17	Zastrzeżenia dotyczące nieudostępniania informacji	
18	Uwagi	

Formularz N - karta informacyjna dla dokumentów od listopada 2010r

	Wszystkie dokumenty od listopada 2010r	
1	Numer karty / rok	7/2018
2	Rodzaj dokumentu	Inny dokument
3	Temat dokumentu	Ochrona przed polami elektromagnetycznymi
4	Nazwa dokumentu	Informacje o zmianie danych - stacja bazowa nr BT_22780 JASIENIE, zlokalizowana na wieży przy ul. Opolskiej 15, w miejscowości Jasienie.
5	Zakres przedmiotowy (opis)	Zmiana danych instalacji.
6	Obszar, którego dokument dotyczy	1604032 - Lasowice Wielkie
7	Znak sprawy	ROŚ.6221.4.2018
8	Dokument wytworzył	Emilia Nowak
9	Data dokumentu	2018-01-19
10	Dokument zatwierdził	
11	Data zatwierdzenia dokumentu	
12	Miejsce przechowywania (nazwa instytucji, nazwa komórki organizacyjnej, numer pokoju, numer telefonu kontaktowego)	Starostwo Powiatowe w Kluczborku, Wydział Rolnictwa, Ochrony Środowiska i Leśnictwa, ul. Katowicka 1, 46-200 Kluczbork, pok. 307-308, tel. 77 418 52 18 wew. 170-171.
13	Adres elektroniczny zawierający odnośnik do dokumentu	
14	Informacja, czy dokument jest ostateczny	Tak
15	Numery kart innych dokumentów w sprawie	
16	Data zamieszczenia danych o dokumencie w wykazie	2018-03-26
17	Zastrzeżenia dotyczące nieudostępniania informacji	
18	Uwagi	

Formularz N - karta informacyjna dla dokumentów od listopada 2010r

	Wszystkie dokumenty od listopada 2010r	
1	Numer karty / rok	19/2017
2	Rodzaj dokumentu	Zgłoszenie
3	Temat dokumentu	Ochrona przed polami elektromagnetycznymi
4	Nazwa dokumentu	Zgłoszenie instalacji - stacji bazowej BT 24046_Kluczbork_Północ, zlokalizowanej przy ul. Kołtataja 13 w Kluczborku, dz. nr 49/27 ark. mapy 2.
5	Zakres przedmiotowy (opis)	Zgłoszenie instalacji.
6	Obszar, którego dokument dotyczy	1604024 - Kluczbork - miasto
7	Znak sprawy	ROŚ.6221.11.2017
8	Dokument wytworzył	Emilia Nowak
9	Data dokumentu	2017-11-27
10	Dokument zatwierdził	
11	Data zatwierdzenia dokumentu	
12	Miejsce przechowywania (nazwa instytucji, nazwa komórki organizacyjnej, numer pokoju, numer telefonu kontaktowego)	Starostwo Powiatowe w Kluczborku, Wydział Rolnictwa, Ochrony Środowiska i Leśnictwa, ul. Katowicka 1, 46-200 Kluczbork, pok. 307-308, te. 77 418 52 18 wew. 170-171.
13	Adres elektroniczny zawierający odnośnik do dokumentu	
14	Informacja, czy dokument jest ostateczny	Tak
15	Numery kart innych dokumentów w sprawie	
16	Data zamieszczenia danych o dokumencie w wykazie	2018-03-26
17	Zastrzeżenia dotyczące nieudostępniania informacji	
18	Uwagi	

Formularz N - karta informacyjna dla dokumentów od listopada 2010r

	Wszystkie dokumenty od listopada 2010r	
1	Numer karty / rok	96/2018
2	Rodzaj dokumentu	Zgłoszenie
3	Temat dokumentu	Ochrona przed polami elektromagnetycznymi
4	Nazwa dokumentu	Zmiana do zgłoszenia instalacji: stacji bazowej BT 22215 Bąków, ul. Wolności 1, 46-200 Bąków.
5	Zakres przedmiotowy (opis)	Zmiana do zgłoszenia instalacji.
6	Obszar, którego dokument dotyczy	1604025 - Kluczbork - obszar wiejski
7	Znak sprawy	ROŚ.6221.14.2018
8	Dokument wytworzył	Emilia Nowak
9	Data dokumentu	2018-08-09
10	Dokument zatwierdził	
11	Data zatwierdzenia dokumentu	
12	Miejsce przechowywania (nazwa instytucji, nazwa komórki organizacyjnej, numer pokoju, numer telefonu kontaktowego)	Starostwo Powiatowe w Kluczborku, Wydział Rolnictwa, Ochrony Środowiska i Leśnictwa, ul. Katowicka 1, 46-200 Kluczbork, pok. 307-308, tel. 77 418 52 18 wew. 170-171.
13	Adres elektroniczny zawierający odnośnik do dokumentu	
14	Informacja, czy dokument jest ostateczny	Tak
15	Numery kart innych dokumentów w sprawie	
16	Data zamieszczenia danych o dokumencie w wykazie	2019-07-18
17	Zastrzeżenia dotyczące nieudostępniania informacji	
18	Uwagi	

Formularz N - karta informacyjna dla dokumentów od listopada 2010r

	Wszystkie dokumenty od listopada 2010r	
1	Numer karty / rok	97/2018
2	Rodzaj dokumentu	Zgłoszenie
3	Temat dokumentu	Ochrona przed polami elektromagnetycznymi
4	Nazwa dokumentu	Zmiana do zgłoszenia instalacji: Stacja bazowa BT_22780_Jasienie, ul. Opolska 15, 46-280 Lasowice Małe.
5	Zakres przedmiotowy (opis)	Zmiana do zgłoszenia instalacji.
6	Obszar, którego dokument dotyczy	1604032 - Lasowice Wielkie
7	Znak sprawy	ROŚ.6221.15.2018
8	Dokument wytworzył	Emilia Nowak
9	Data dokumentu	2018-08-30
10	Dokument zatwierdził	
11	Data zatwierdzenia dokumentu	
12	Miejsce przechowywania (nazwa instytucji, nazwa komórki organizacyjnej, numer pokoju, numer telefonu kontaktowego)	Starostwo Powiatowe w Kluczborku, Wydział Rolnictwa, Ochrony Środowiska i Leśnictwa, ul. Katowicka 1, 46-200 Kluczbork, pok. 307-308, tel. 77 418 52 18 wew. 170-171.
13	Adres elektroniczny zawierający odnośnik do dokumentu	
14	Informacja, czy dokument jest ostateczny	Tak
15	Numery kart innych dokumentów w sprawie	
16	Data zamieszczenia danych o dokumencie w wykazie	2019-07-18
17	Zastrzeżenia dotyczące nieudostępniania informacji	
18	Uwagi	

DANE JEDNOSTKI ORGANIZACYJNEJ

Nazwa jednostki: T-MOBILE POLSKA S.A.
Adres: Marynarska 12, 02-674 Warszawa
NIP : 526-10-40-567
Regon: 011417295
TEL. : 32-731-9825

OKRES: 2011-06-03 - 2023-10-31

Formularz N - karta informacyjna dla dokumentów od listopada 2010r

	Wszystkie dokumenty od listopada 2010r	
1	Numer karty / rok	120/2011
2	Rodzaj dokumentu	Zgłoszenie
3	Temat dokumentu	Ochrona przed polami elektromagnetycznymi
4	Nazwa dokumentu	Formularz zgłoszenia instalacji wytwarzających pola elektromagnetyczne
5	Zakres przedmiotowy (opis)	Zgłoszenie - instalacji stacji bazowej Kluczbork 53178, ul. Kościuszki dz. nr 114/15, 46-200 Kluczbork
6	Obszar, którego dokument dotyczy	1604023 - Kluczbork
7	Znak sprawy	ROŚ.6221.11.2011
8	Dokument wytworzył	Emilia Uryga
9	Data dokumentu	2011-06-03
10	Dokument zatwierdził	
11	Data zatwierdzenia dokumentu	
12	Miejsce przechowywania (nazwa instytucji, nazwa komórki organizacyjnej, numer pokoju, numer telefonu kontaktowego)	Starostwo Powiatowe w Kluczborku, Wydział Rolnictwa, Ochrony Środowiska i Leśnictwa, ul. Katowicka 1, 46-200 Kluczbork, pok. 307-308, tel. 77 418 52 18 wew. 170-171.
13	Adres elektroniczny zawierający odnośnik do dokumentu	
14	Informacja, czy dokument jest ostateczny	Nie
15	Numery kart innych dokumentów w sprawie	
16	Data zamieszczenia danych o dokumencie w wykazie	2011-07-12
17	Zastrzeżenia dotyczące nieudostępniania informacji	
18	Uwagi	

Formularz N - karta informacyjna dla dokumentów od listopada 2010r

	Wszystkie dokumenty od listopada 2010r	
1	Numer karty / rok	136/2011
2	Rodzaj dokumentu	Zgłoszenie
3	Temat dokumentu	Ochrona przed polami elektromagnetycznymi
4	Nazwa dokumentu	Formularz zgłoszenia instalacji wytwarzających pola elektromagnetyczne
5	Zakres przedmiotowy (opis)	Zgłoszenie - instalacji stacji bazowej Nr: 53126, Nazwa: T451 Wołczyn, ul. Dworcowa 36, 46-250 Wołczyn
6	Obszar, którego dokument dotyczy	1604043 - Wołczyn
7	Znak sprawy	ROŚ.6221.19.2011
8	Dokument wytworzył	Emilia Uryga
9	Data dokumentu	2011-06-27
10	Dokument zatwierdził	
11	Data zatwierdzenia dokumentu	
12	Miejsce przechowywania (nazwa instytucji, nazwa komórki organizacyjnej, numer pokoju, numer telefonu kontaktowego)	Starostwo Powiatowe w Kluczborku, Wydział Rolnictwa, Ochrony Środowiska i Leśnictwa, ul. Katowicka 1, 46-200 Kluczbork, pok. 307-308, tel. 77 418 52 18 wew. 170-171.
13	Adres elektroniczny zawierający odnośnik do dokumentu	
14	Informacja, czy dokument jest ostateczny	Nie
15	Numery kart innych dokumentów w sprawie	
16	Data zamieszczenia danych o dokumencie w wykazie	2011-08-10
17	Zastrzeżenia dotyczące nieudostępniania informacji	
18	Uwagi	

Formularz N - karta informacyjna dla dokumentów od listopada 2010r

	Wszystkie dokumenty od listopada 2010r	
1	Numer karty / rok	137/2011
2	Rodzaj dokumentu	Zgłoszenie
3	Temat dokumentu	Ochrona przed polami elektromagnetycznymi
4	Nazwa dokumentu	Formularz zgłoszenia instalacji wytwarzających pola elektromagnetyczne
5	Zakres przedmiotowy (opis)	Zgłoszenie - instalacji stacji bazowej Nr 53285, Nazwa: Kluczbork Rynek, ul. Pl. Adama Gdajusza, 46-200 Kluczbork
6	Obszar, którego dokument dotyczy	1604024 - Kluczbork - miasto
7	Znak sprawy	ROŚ.6221.21.2011
8	Dokument wytworzył	Emilia Uryga
9	Data dokumentu	2011-06-30
10	Dokument zatwierdził	
11	Data zatwierdzenia dokumentu	
12	Miejsce przechowywania (nazwa instytucji, nazwa komórki organizacyjnej, numer pokoju, numer telefonu kontaktowego)	Starostwo Powiatowe w Kluczborku, Wydział Rolnictwa, Ochrony Środowiska i Leśnictwa, ul. Katowicka 1, 46-200 Kluczbork, pok. 307-308, tel. 77 418 52 18 wew. 170-171.
13	Adres elektroniczny zawierający odnośnik do dokumentu	
14	Informacja, czy dokument jest ostateczny	Nie
15	Numery kart innych dokumentów w sprawie	
16	Data zamieszczenia danych o dokumencie w wykazie	2011-08-10
17	Zastrzeżenia dotyczące nieudostępniania informacji	
18	Uwagi	

Formularz N - karta informacyjna dla dokumentów od listopada 2010r

	Wszystkie dokumenty od listopada 2010r	
1	Numer karty / rok	22/2012
2	Rodzaj dokumentu	Zgłoszenie
3	Temat dokumentu	Ochrona przed polami elektromagnetycznymi
4	Nazwa dokumentu	Zmiana danych w zakresie wielkości i rodzaju emisji dla stacji bazowej 53126 Wołczyn T451, zlokalizowanej w Wołczynie, ul. Dworcowa 36.
5	Zakres przedmiotowy (opis)	Zmiana wielkości emisji. W wynikach pomiarów wykazano zmniejszenie natężenia pola elektromagnetycznego, które wynosi poniżej 2,0 (V/m), wynosiło: 3,0 (V/m). Zlikwidowano sześć anten sektorowych, a zamontowano cztery nowe anteny sektorowe o większej równoważnej mocy promieniowanej izotropowo EIRP (W). Dla jednej anteny radioliniowej wykazano większą wartość EIRP (W), dla drugiej mniejszą wartość EIRP (W).
6	Obszar, którego dokument dotyczy	1604044 - Wołczyn - miasto
7	Znak sprawy	ROŚ.6221.1.2012
8	Dokument wytworzył	Emilia Uryga
9	Data dokumentu	2012-01-16
10	Dokument zatwierdził	
11	Data zatwierdzenia dokumentu	
12	Miejsce przechowywania (nazwa instytucji, nazwa komórki organizacyjnej, numer pokoju, numer telefonu kontaktowego)	Starostwo Powiatowe w Kluczborku, Wydział Rolnictwa, Ochrony Środowiska i Leśnictwa, ul. Katowicka 1, 46-200 Kluczbork, pok. 307-308, tel. 77 418 52 18 wew. 170-171.
13	Adres elektroniczny zawierający odnośnik do dokumentu	
14	Informacja, czy dokument jest ostateczny	Nie
15	Numery kart innych dokumentów w sprawie	
16	Data zamieszczenia danych o dokumencie w wykazie	2012-03-06
17	Zastrzeżenia dotyczące nieudostępniania informacji	
18	Uwagi	

Formularz N - karta informacyjna dla dokumentów od listopada 2010r

	Wszystkie dokumenty od listopada 2010r	
1	Numer karty / rok	91/2013
2	Rodzaj dokumentu	Zgłoszenie
3	Temat dokumentu	Ochrona przed polami elektromagnetycznymi
4	Nazwa dokumentu	Formularz zgłoszenia instalacji wytwarzających pola elektromagnetyczne
5	Zakres przedmiotowy (opis)	Stacja Bazowa Telefonii Cyfrowej nr 52164, nazwa: T43 Bąków, adres: Bąków, ul. Braci Bassy 32.
6	Obszar, którego dokument dotyczy	1604 - Powiat kluczborski
7	Znak sprawy	ROŚ.6221.12.2013
8	Dokument wytworzył	Emilia Uryga
9	Data dokumentu	2013-05-20
10	Dokument zatwierdził	
11	Data zatwierdzenia dokumentu	
12	Miejsce przechowywania (nazwa instytucji, nazwa komórki organizacyjnej, numer pokoju, numer telefonu kontaktowego)	Starostwo Powiatowe w Kluczborku, Wydział Rolnictwa, Ochrony Środowiska i Leśnictwa, ul. Katowicka 1, 46-200 Kluczbork
13	Adres elektroniczny zawierający odnośnik do dokumentu	
14	Informacja, czy dokument jest ostateczny	Nie
15	Numery kart innych dokumentów w sprawie	
16	Data zamieszczenia danych o dokumencie w wykazie	2013-07-19
17	Zastrzeżenia dotyczące nieudostępniania informacji	
18	Uwagi	

Formularz N - karta informacyjna dla dokumentów od listopada 2010r

	Wszystkie dokumenty od listopada 2010r	
1	Numer karty / rok	92/2013
2	Rodzaj dokumentu	Zgłoszenie
3	Temat dokumentu	Ochrona przed polami elektromagnetycznymi
4	Nazwa dokumentu	Formularz zgłoszenia instalacji wytwarzającej pola elektromagnetyczne
5	Zakres przedmiotowy (opis)	Stacja bazowa nr 53159, nazwa: T45 Lasowice, ul. Odrodzenia 23, Lasowice Wielkie
6	Obszar, którego dokument dotyczy	1604032 - Lasowice Wielkie
7	Znak sprawy	ROŚ.6221.13.2013
8	Dokument wytworzył	Emilia Uryga
9	Data dokumentu	2013-06-07
10	Dokument zatwierdził	
11	Data zatwierdzenia dokumentu	
12	Miejsce przechowywania (nazwa instytucji, nazwa komórki organizacyjnej, numer pokoju, numer telefonu kontaktowego)	Starostwo Powiatowe w Kluczborku, Wydział Rolnictwa, Ochrony Środowiska i Leśnictwa, ul. Katowicka 1, 46-200 Kluczbork, nr tel. 77 418 52 18 wew. 170-171, p. 307-308.
13	Adres elektroniczny zawierający odnośnik do dokumentu	
14	Informacja, czy dokument jest ostateczny	Nie
15	Numery kart innych dokumentów w sprawie	
16	Data zamieszczenia danych o dokumencie w wykazie	2013-07-19
17	Zastrzeżenia dotyczące nieudostępniania informacji	
18	Uwagi	

Formularz N - karta informacyjna dla dokumentów od listopada 2010r

	Wszystkie dokumenty od listopada 2010r	
1	Numer karty / rok	95/2013
2	Rodzaj dokumentu	Zgłoszenie
3	Temat dokumentu	Ochrona przed polami elektromagnetycznymi
4	Nazwa dokumentu	Formularz zgłoszenia instalacji wytwarzających pola elektromagnetyczne
5	Zakres przedmiotowy (opis)	Stacja bazowa nr 53127, nazwa: Kluczbork Centrum, adres: ul. Kołłątaja 8, 46-200 Kluczbork.
6	Obszar, którego dokument dotyczy	1604023 - Kluczbork
7	Znak sprawy	ROŚ.6221.19.2013
8	Dokument wytworzył	Emilia Uryga
9	Data dokumentu	2013-06-25
10	Dokument zatwierdził	
11	Data zatwierdzenia dokumentu	
12	Miejsce przechowywania (nazwa instytucji, nazwa komórki organizacyjnej, numer pokoju, numer telefonu kontaktowego)	Starostwo Powiatowe w Kluczborku, Wydział Rolnictwa, Ochrony Środowiska i Leśnictwa, ul. Katowicka 1, 46-200 Kluczbork, nr tel. 77 418 52 18 wew. 170-171, nr pok. 307-308.
13	Adres elektroniczny zawierający odnośnik do dokumentu	
14	Informacja, czy dokument jest ostateczny	Nie
15	Numery kart innych dokumentów w sprawie	
16	Data zamieszczenia danych o dokumencie w wykazie	2013-07-19
17	Zastrzeżenia dotyczące nieudostępniania informacji	
18	Uwagi	

Formularz N - karta informacyjna dla dokumentów od listopada 2010r

	Wszystkie dokumenty od listopada 2010r	
1	Numer karty / rok	96/2013
2	Rodzaj dokumentu	Zgłoszenie
3	Temat dokumentu	Ochrona przed polami elektromagnetycznymi
4	Nazwa dokumentu	Formularz zgłoszenia instalacji wytwarzających pola elektromagnetyczne
5	Zakres przedmiotowy (opis)	Stacja bazowa nr 53140, nazwa: BYCZYNA CENTRUM, adres: ul. Zamojskiego 7, 46-220 Buczyna.
6	Obszar, którego dokument dotyczy	1604013 - Buczyna
7	Znak sprawy	ROŚ.6221.20.2013
8	Dokument wytworzył	Emilia Uryga
9	Data dokumentu	2013-06-27
10	Dokument zatwierdził	
11	Data zatwierdzenia dokumentu	
12	Miejsce przechowywania (nazwa instytucji, nazwa komórki organizacyjnej, numer pokoju, numer telefonu kontaktowego)	Starostwo Powiatowe w Kluczborku, Wydział Rolnictwa, Ochrony Środowiska i Leśnictwa, ul. Katowicka 1, 46-200 Kluczbork, nr tel. 77 418 52 18 wew. 170-171, nr pok. 307-308.
13	Adres elektroniczny zawierający odnośnik do dokumentu	
14	Informacja, czy dokument jest ostateczny	Nie
15	Numery kart innych dokumentów w sprawie	
16	Data zamieszczenia danych o dokumencie w wykazie	2013-07-19
17	Zastrzeżenia dotyczące nieudostępniania informacji	
18	Uwagi	

Formularz N - karta informacyjna dla dokumentów od listopada 2010r

	Wszystkie dokumenty od listopada 2010r	
1	Numer karty / rok	25/2014
2	Rodzaj dokumentu	Zgłoszenie
3	Temat dokumentu	Ochrona przed polami elektromagnetycznymi
4	Nazwa dokumentu	Zgłoszenie zmiany nieistotnej dla stacji bazowej 53285 KLUCZBORK (37285 KOP KLUCZBORK PLAC ADAMA) w miejscowości Kluczbork pl. Adama Gdajusza.
5	Zakres przedmiotowy (opis)	Zgłoszenie zmiany nieistotnej.
6	Obszar, którego dokument dotyczy	1604024 - Kluczbork - miasto
7	Znak sprawy	ROŚ.6221.7.2014
8	Dokument wytworzył	Emilia Uryga
9	Data dokumentu	2014-04-23
10	Dokument zatwierdził	
11	Data zatwierdzenia dokumentu	
12	Miejsce przechowywania (nazwa instytucji, nazwa komórki organizacyjnej, numer pokoju, numer telefonu kontaktowego)	Starostwo Powiatowe w Kluczborku, Wydział Rolnictwa, Ochrony Środowiska i Leśnictwa, ul. Katowicka 1, 46-200 Kluczbork, tel. 77 418 52 18 wew. 170-171, pok. 307-308.
13	Adres elektroniczny zawierający odnośnik do dokumentu	
14	Informacja, czy dokument jest ostateczny	Tak
15	Numery kart innych dokumentów w sprawie	
16	Data zamieszczenia danych o dokumencie w wykazie	2015-10-30
17	Zastrzeżenia dotyczące nieudostępniania informacji	
18	Uwagi	

Formularz N - karta informacyjna dla dokumentów od listopada 2010r

	Wszystkie dokumenty od listopada 2010r	
1	Numer karty / rok	40/2014
2	Rodzaj dokumentu	Zgłoszenie
3	Temat dokumentu	Ochrona przed polami elektromagnetycznymi
4	Nazwa dokumentu	Zgłoszenie zmiany nieistotnej dla stacji bazowej 52164 BAKOW (37164 KOP KLUCZBORK BAKOW CENTRUM) w miejscowości Bąków przy ul. braci Bassy 32.
5	Zakres przedmiotowy (opis)	Zgłoszenie zmiany nieistotnej.
6	Obszar, którego dokument dotyczy	1604025 - Kluczbork - obszar wiejski
7	Znak sprawy	ROŚ.6221.8.2014
8	Dokument wytworzył	Emilia Uryga
9	Data dokumentu	2014-04-23
10	Dokument zatwierdził	
11	Data zatwierdzenia dokumentu	
12	Miejsce przechowywania (nazwa instytucji, nazwa komórki organizacyjnej, numer pokoju, numer telefonu kontaktowego)	Starostwo Powiatowe w Kluczborku, Wydział Rolnictwa, Ochrony Środowiska i Leśnictwa, ul. Katowicka 1, 46-200 Kluczbork, tel. 77 418 52 18 wew. 170-171, pok. 307-308.
13	Adres elektroniczny zawierający odnośnik do dokumentu	
14	Informacja, czy dokument jest ostateczny	Tak
15	Numery kart innych dokumentów w sprawie	
16	Data zamieszczenia danych o dokumencie w wykazie	2015-10-05
17	Zastrzeżenia dotyczące nieudostępniania informacji	
18	Uwagi	

Formularz N - karta informacyjna dla dokumentów od listopada 2010r

	Wszystkie dokumenty od listopada 2010r	
1	Numer karty / rok	41/2014
2	Rodzaj dokumentu	Zgłoszenie
3	Temat dokumentu	Ochrona przed polami elektromagnetycznymi
4	Nazwa dokumentu	Zgłoszenie zmiany nieistotnej dla stacji bazowej KLUCZBORK 53178 KOP_KLUCZBORK_KOSCIUSZKI 37178, ul. Kościuszki dz. nr 114/15, 46-200 Kluczbork.
5	Zakres przedmiotowy (opis)	Zgłoszenie zmiany nieistotnej.
6	Obszar, którego dokument dotyczy	1604024 - Kluczbork - miasto
7	Znak sprawy	ROŚ.6221.9.2014
8	Dokument wytworzył	Emilia Uryga
9	Data dokumentu	2014-04-29
10	Dokument zatwierdził	
11	Data zatwierdzenia dokumentu	
12	Miejsce przechowywania (nazwa instytucji, nazwa komórki organizacyjnej, numer pokoju, numer telefonu kontaktowego)	Starostwo Powiatowe w Kluczborku, Wydział Rolnictwa, Ochrony Środowiska i Leśnictwa, ul. Katowicka 1, 46-200 Kluczbork, tel. 77 418 52 18 wew. 170-171, pok. 307-308.
13	Adres elektroniczny zawierający odnośnik do dokumentu	
14	Informacja, czy dokument jest ostateczny	Tak
15	Numery kart innych dokumentów w sprawie	
16	Data zamieszczenia danych o dokumencie w wykazie	2015-10-30
17	Zastrzeżenia dotyczące nieudostępniania informacji	
18	Uwagi	

Formularz N - karta informacyjna dla dokumentów od listopada 2010r

	Wszystkie dokumenty od listopada 2010r	
1	Numer karty / rok	42/2014
2	Rodzaj dokumentu	Zgłoszenie
3	Temat dokumentu	Ochrona przed polami elektromagnetycznymi
4	Nazwa dokumentu	Zgłoszenie zmiany nieistotnej dla stacji bazowej LASOWICE WIELKIE T45 53159 KOP_LASOWICEWLK_ODRODZENIA 37159, ul. Odrodzenia 23, Lasowice Wielkie.
5	Zakres przedmiotowy (opis)	Zgłoszenie zmiany nieistotnej.
6	Obszar, którego dokument dotyczy	1604025 - Kluczbork - obszar wiejski
7	Znak sprawy	ROŚ.6221.10.2014
8	Dokument wytworzył	Emilia Uryga
9	Data dokumentu	2014-04-29
10	Dokument zatwierdził	
11	Data zatwierdzenia dokumentu	
12	Miejsce przechowywania (nazwa instytucji, nazwa komórki organizacyjnej, numer pokoju, numer telefonu kontaktowego)	Starostwo Powiatowe w Kluczborku, Wydział Rolnictwa, Ochrony Środowiska i Leśnictwa, ul. Katowicka 1, 46-200 Kluczbork, tel. 77 418 52 18 wew. 170-171, pok. 307-308.
13	Adres elektroniczny zawierający odnośnik do dokumentu	
14	Informacja, czy dokument jest ostateczny	Tak
15	Numery kart innych dokumentów w sprawie	
16	Data zamieszczenia danych o dokumencie w wykazie	2015-10-05
17	Zastrzeżenia dotyczące nieudostępniania informacji	
18	Uwagi	

Formularz N - karta informacyjna dla dokumentów od listopada 2010r

	Wszystkie dokumenty od listopada 2010r	
1	Numer karty / rok	43/2014
2	Rodzaj dokumentu	Zgłoszenie
3	Temat dokumentu	Ochrona przed polami elektromagnetycznymi
4	Nazwa dokumentu	Zgłoszenie zmiany nieistotnej dla stacji bazowej 53140 BYCZYNA (37140 KOP BYCZYNA ZAMOJSKIEGO) w miejscowości Buczyna przy ul. Zamojskiego 7.
5	Zakres przedmiotowy (opis)	Zgłoszenie zmiany nieistotnej.
6	Obszar, którego dokument dotyczy	1604014 - Buczyna - miasto
7	Znak sprawy	ROŚ.6221.11.2014
8	Dokument wytworzył	Emilia Uryga
9	Data dokumentu	2014-04-29
10	Dokument zatwierdził	
11	Data zatwierdzenia dokumentu	
12	Miejsce przechowywania (nazwa instytucji, nazwa komórki organizacyjnej, numer pokoju, numer telefonu kontaktowego)	Starostwo Powiatowe w Kluczborku, Wydział Rolnictwa, Ochrony Środowiska i Leśnictwa, ul. Katowicka 1, 46-200 Kluczbork, tel. 77 418 52 18 wew. 170-171, pok. 307-308.
13	Adres elektroniczny zawierający odnośnik do dokumentu	
14	Informacja, czy dokument jest ostateczny	Tak
15	Numery kart innych dokumentów w sprawie	
16	Data zamieszczenia danych o dokumencie w wykazie	2015-10-05
17	Zastrzeżenia dotyczące nieudostępniania informacji	
18	Uwagi	

Formularz N - karta informacyjna dla dokumentów od listopada 2010r

	Wszystkie dokumenty od listopada 2010r	
1	Numer karty / rok	50/2014
2	Rodzaj dokumentu	Zgłoszenie
3	Temat dokumentu	Ochrona przed polami elektromagnetycznymi
4	Nazwa dokumentu	Zgłoszenie zmiany nieistotnej dla stacji bazowej WOLCZYN 53126 zlokalizowanej w Wołczynie ul. Dworcowa 36 - stacja bazowa - 53126 (37126 KOP_WOLCZYN_DWORCOWA).
5	Zakres przedmiotowy (opis)	Zgłoszenie zmiany nieistotnej.
6	Obszar, którego dokument dotyczy	1604044 - Wołczyn - miasto
7	Znak sprawy	ROŚ.6221.18.2014
8	Dokument wytworzył	Emilia Uryga
9	Data dokumentu	2014-05-13
10	Dokument zatwierdził	
11	Data zatwierdzenia dokumentu	
12	Miejsce przechowywania (nazwa instytucji, nazwa komórki organizacyjnej, numer pokoju, numer telefonu kontaktowego)	Starostwo Powiatowe w Kluczborku, Wydział Rolnictwa, Ochrony Środowiska i Leśnictwa, ul. Katowicka 1, 46-200 Kluczbork, tel. 77 418 52 18 wew. 170-171, pok. 307-308.
13	Adres elektroniczny zawierający odnośnik do dokumentu	
14	Informacja, czy dokument jest ostateczny	Tak
15	Numery kart innych dokumentów w sprawie	
16	Data zamieszczenia danych o dokumencie w wykazie	2015-10-05
17	Zastrzeżenia dotyczące nieudostępniania informacji	
18	Uwagi	

Formularz N - karta informacyjna dla dokumentów od listopada 2010r

	Wszystkie dokumenty od listopada 2010r	
1	Numer karty / rok	6/2015
2	Rodzaj dokumentu	Zgłoszenie
3	Temat dokumentu	Inne
4	Nazwa dokumentu	Korekta zgłoszenie zmiany nieistotnej dla stacji bazowej 53285 KLUCZBORK (37285 KOP KLUCZBORK PLAC ADAMA) w miejscowości Kluczbork pl. Adama Gdaczusza(nr sprawy ROŚ.6221.7.2014).
5	Zakres przedmiotowy (opis)	Korekta zgłoszenia zmiany nieistotnej.
6	Obszar, którego dokument dotyczy	1604024 - Kluczbork - miasto
7	Znak sprawy	ROŚ.6221.27.2014
8	Dokument wytworzył	Emilia Uryga
9	Data dokumentu	2014-10-09
10	Dokument zatwierdził	
11	Data zatwierdzenia dokumentu	
12	Miejsce przechowywania (nazwa instytucji, nazwa komórki organizacyjnej, numer pokoju, numer telefonu kontaktowego)	Starostwo Powiatowe w Kluczborku, Wydział Rolnictwa, Ochrony Środowiska i Leśnictwa, ul. Katowicka 1, 46-200 Kluczbork, tel. 77 418 52 18 wew. 170-171, pok. 307-308.
13	Adres elektroniczny zawierający odnośnik do dokumentu	
14	Informacja, czy dokument jest ostateczny	Tak
15	Numery kart innych dokumentów w sprawie	
16	Data zamieszczenia danych o dokumencie w wykazie	2015-10-30
17	Zastrzeżenia dotyczące nieudostępniania informacji	
18	Uwagi	

Formularz N - karta informacyjna dla dokumentów od listopada 2010r

	Wszystkie dokumenty od listopada 2010r	
1	Numer karty / rok	18/2015
2	Rodzaj dokumentu	Zgłoszenie
3	Temat dokumentu	Ochrona przed polami elektromagnetycznymi
4	Nazwa dokumentu	Informacja o zmianie nieistotnej danych .
5	Zakres przedmiotowy (opis)	Informacja o zmianie danych dla stacji bazowej LASOWICE WIELKIE T45 53159 KOP_LASOWICEWLK_ODRODZENIA 37159, ul. Odrodzenia 23, Lasowice Wielkie.
6	Obszar, którego dokument dotyczy	1604032 - Lasowice Wielkie
7	Znak sprawy	ROŚ.6221.4.2015
8	Dokument wytworzył	Emilia Uryga
9	Data dokumentu	2015-02-11
10	Dokument zatwierdził	
11	Data zatwierdzenia dokumentu	
12	Miejsce przechowywania (nazwa instytucji, nazwa komórki organizacyjnej, numer pokoju, numer telefonu kontaktowego)	Starostwo Powiatowe w Kluczborku, Wydział Rolnictwa, Ochrony Środowiska i Leśnictwa, ul. Katowicka 1, 46-200 Kluczbork, pok. 307-308, tel. 77 418 52 18 wew. 170-171.
13	Adres elektroniczny zawierający odnośnik do dokumentu	
14	Informacja, czy dokument jest ostateczny	Nie
15	Numery kart innych dokumentów w sprawie	
16	Data zamieszczenia danych o dokumencie w wykazie	2015-11-18
17	Zastrzeżenia dotyczące nieudostępniania informacji	
18	Uwagi	

Formularz N - karta informacyjna dla dokumentów od listopada 2010r

	Wszystkie dokumenty od listopada 2010r	
1	Numer karty / rok	19/2015
2	Rodzaj dokumentu	Zgłoszenie
3	Temat dokumentu	Ochrona przed polami elektromagnetycznymi
4	Nazwa dokumentu	Informacja o zmianie nieistotnej danych dla stacji bazowej BAKOW T43 52164 KOP_KLUCZBORK_BAKOWCENTRUM 37164, ul. Braci Bassy 32, 46-233 Bąków.
5	Zakres przedmiotowy (opis)	Zmiana nieistotna danych.
6	Obszar, którego dokument dotyczy	1604025 - Kluczbork - obszar wiejski
7	Znak sprawy	ROŚ.6221.5.2015
8	Dokument wytworzył	Emilia Uryga
9	Data dokumentu	2015-02-17
10	Dokument zatwierdził	
11	Data zatwierdzenia dokumentu	
12	Miejsce przechowywania (nazwa instytucji, nazwa komórki organizacyjnej, numer pokoju, numer telefonu kontaktowego)	Starostwo Powiatowe w Kluczborku, Wydział Rolnictwa, Ochrony Środowiska i Leśnictwa, ul. Katowicka 1, 46-200 Kluczbork, pok. 307, tel. 77 418 52 18 wew. 170-171.
13	Adres elektroniczny zawierający odnośnik do dokumentu	
14	Informacja, czy dokument jest ostateczny	Nie
15	Numery kart innych dokumentów w sprawie	
16	Data zamieszczenia danych o dokumencie w wykazie	2015-11-12
17	Zastrzeżenia dotyczące nieudostępniania informacji	
18	Uwagi	

Formularz N - karta informacyjna dla dokumentów od listopada 2010r

	Wszystkie dokumenty od listopada 2010r	
1	Numer karty / rok	20/2015
2	Rodzaj dokumentu	Zgłoszenie
3	Temat dokumentu	Ochrona przed polami elektromagnetycznymi
4	Nazwa dokumentu	Informacja o zmianie nieistotnej danych dla stacji bazowej BYCZYNA 53140 KOP_BYCZYNA_ZAMOJSKIEGO 37140, ul. Zamojskiego 7, 46-220 Byczyna.
5	Zakres przedmiotowy (opis)	Zmiana nieistotna danych.
6	Obszar, którego dokument dotyczy	1604014 - Byczyna - miasto
7	Znak sprawy	ROŚ.6221.6.2015
8	Dokument wytworzył	Emilia Uryga
9	Data dokumentu	2015-02-17
10	Dokument zatwierdził	
11	Data zatwierdzenia dokumentu	
12	Miejsce przechowywania (nazwa instytucji, nazwa komórki organizacyjnej, numer pokoju, numer telefonu kontaktowego)	Starostwo Powiatowe w Kluczborku, Wydział Rolnictwa, Ochrony Środowiska i Leśnictwa, ul. Katowicka 1, 46-200 Kluczbork, pok. 307-308, tel. 77 418 52 18 wew. 170-171.
13	Adres elektroniczny zawierający odnośnik do dokumentu	
14	Informacja, czy dokument jest ostateczny	Nie
15	Numery kart innych dokumentów w sprawie	
16	Data zamieszczenia danych o dokumencie w wykazie	2015-11-18
17	Zastrzeżenia dotyczące nieudostępniania informacji	
18	Uwagi	

Formularz N - karta informacyjna dla dokumentów od listopada 2010r

	Wszystkie dokumenty od listopada 2010r	
1	Numer karty / rok	46/2015
2	Rodzaj dokumentu	Inny dokument
3	Temat dokumentu	Ochrona przed polami elektromagnetycznymi
4	Nazwa dokumentu	Informacja o zmianie danych, które nie mają charakteru zmian istotnych dla stacji bazowej: Kluczbork_53178 KOP_KLUCZBORK_KOSCIUSZKI 37178, zlokalizowanej przy ul. Kościuszki dz. nr 114/15, 46-200 Kluczbork.
5	Zakres przedmiotowy (opis)	Zmiana danych dla instalacji.
6	Obszar, którego dokument dotyczy	1604024 - Kluczbork - miasto
7	Znak sprawy	ROŚ.6221.24.2015
8	Dokument wytworzył	Emilia Uryga
9	Data dokumentu	2015-05-15
10	Dokument zatwierdził	
11	Data zatwierdzenia dokumentu	
12	Miejsce przechowywania (nazwa instytucji, nazwa komórki organizacyjnej, numer pokoju, numer telefonu kontaktowego)	Starostwo Powiatowe w Kluczborku, Wydział Rolnictwa, Ochrony Środowiska i Leśnictwa, ul. Katowicka 1, 46-200 Kluczbork, pok. 307-308, tel. 77 418 52 18 wew. 170-171.
13	Adres elektroniczny zawierający odnośnik do dokumentu	
14	Informacja, czy dokument jest ostateczny	Nie
15	Numery kart innych dokumentów w sprawie	
16	Data zamieszczenia danych o dokumencie w wykazie	2015-11-20
17	Zastrzeżenia dotyczące nieudostępniania informacji	
18	Uwagi	

Formularz N - karta informacyjna dla dokumentów od listopada 2010r

	Wszystkie dokumenty od listopada 2010r	
1	Numer karty / rok	47/2015
2	Rodzaj dokumentu	Inny dokument
3	Temat dokumentu	Ochrona przed polami elektromagnetycznymi
4	Nazwa dokumentu	Zgłoszenie zmiany nieistotnej dla stacji bazowej 53285 KLUCZBORK (37285 KOP KLUCZBORK PLAC ADAMA) zlokalizowanej w Kluczborku przy pl. Adama Gdacjusza.
5	Zakres przedmiotowy (opis)	Zmiana danych dla instalacji.
6	Obszar, którego dokument dotyczy	1604024 - Kluczbork - miasto
7	Znak sprawy	ROŚ.6221.25.2015
8	Dokument wytworzył	Emilia Uryga
9	Data dokumentu	2015-05-18
10	Dokument zatwierdził	
11	Data zatwierdzenia dokumentu	
12	Miejsce przechowywania (nazwa instytucji, nazwa komórki organizacyjnej, numer pokoju, numer telefonu kontaktowego)	Starostwo Powiatowe w Kluczborku, Wydział Rolnictwa, Ochrony Środowiska i Lesnictwa, ul. Katowicka 1, 46-200 Kluczbork, pok. 307-308, tel. 77 418 52 18 wew. 170-171.
13	Adres elektroniczny zawierający odnośnik do dokumentu	
14	Informacja, czy dokument jest ostateczny	Nie
15	Numery kart innych dokumentów w sprawie	
16	Data zamieszczenia danych o dokumencie w wykazie	2015-11-20
17	Zastrzeżenia dotyczące nieudostępniania informacji	
18	Uwagi	

Formularz N - karta informacyjna dla dokumentów od listopada 2010r

	Wszystkie dokumenty od listopada 2010r	
1	Numer karty / rok	48/2015
2	Rodzaj dokumentu	Inny dokument
3	Temat dokumentu	Ochrona przed polami elektromagnetycznymi
4	Nazwa dokumentu	Informacja o zmianie danych, które nie mają charakteru zmian istotnych dla stacji bazowej: Wolczyn T451_53126_KOP_WOLCZYN_DWORCOWA 37126, zlokalizowanej przy ul. Dworcowej 36, 46-250 Wolczyn.
5	Zakres przedmiotowy (opis)	Zmiana danych dla instalacji.
6	Obszar, którego dokument dotyczy	1604044 - Wolczyn - miasto
7	Znak sprawy	ROŚ.6221.26.2015
8	Dokument wytworzył	Emilia Uryga
9	Data dokumentu	2015-05-26
10	Dokument zatwierdził	
11	Data zatwierdzenia dokumentu	
12	Miejsce przechowywania (nazwa instytucji, nazwa komórki organizacyjnej, numer pokoju, numer telefonu kontaktowego)	Starostwo Powiatowe w Kluczborku, Wydział Rolnictwa, Ochrony Środowiska i Leśnictwa, ul. Katowicka 1, 46-200 Kluczbork, pok. 307-308, tel. 77 418 52 18 wew. 170-171.
13	Adres elektroniczny zawierający odnośnik do dokumentu	
14	Informacja, czy dokument jest ostateczny	Nie
15	Numery kart innych dokumentów w sprawie	
16	Data zamieszczenia danych o dokumencie w wykazie	2015-11-20
17	Zastrzeżenia dotyczące nieudostępniania informacji	
18	Uwagi	

Formularz N - karta informacyjna dla dokumentów od listopada 2010r

	Wszystkie dokumenty od listopada 2010r	
1	Numer karty / rok	20/2016
2	Rodzaj dokumentu	Inny dokument
3	Temat dokumentu	Ochrona przed polami elektromagnetycznymi
4	Nazwa dokumentu	Informacje o zmianie w zakresie danych, które nie mają charakteru zmian istotnych dla stacji bazowej Buczyna 53140 (KOP_BYCZYNA_ZAMOJSKIEGO 37140) zlokalizowanej przy ul. Zamojskiego 7, 46-220 Buczyna.
5	Zakres przedmiotowy (opis)	Zmiana danych dla instalacji.
6	Obszar, którego dokument dotyczy	1604015 - Buczyna - obszar wiejski
7	Znak sprawy	ROŚ.6221.3.2016
8	Dokument wytworzył	Emilia Nowak
9	Data dokumentu	2016-01-21
10	Dokument zatwierdził	
11	Data zatwierdzenia dokumentu	
12	Miejsce przechowywania (nazwa instytucji, nazwa komórki organizacyjnej, numer pokoju, numer telefonu kontaktowego)	Starostwo Powiatowe w Kluczborku, Wydział Rolnictwa, Ochrony Środowiska i Leśnictwa, ul. Katowicka 1, 46-200 Kluczbork, pok. 307-308, nr tel. 77 418 52 18 wew. 170-171.
13	Adres elektroniczny zawierający odnośnik do dokumentu	
14	Informacja, czy dokument jest ostateczny	Tak
15	Numery kart innych dokumentów w sprawie	
16	Data zamieszczenia danych o dokumencie w wykazie	2016-11-09
17	Zastrzeżenia dotyczące nieudostępniania informacji	
18	Uwagi	

Formularz N - karta informacyjna dla dokumentów od listopada 2010r

	Wszystkie dokumenty od listopada 2010r	
1	Numer karty / rok	23/2016
2	Rodzaj dokumentu	Inny dokument
3	Temat dokumentu	Ochrona przed polami elektromagnetycznymi
4	Nazwa dokumentu	Informacje o zmianie danych (zmiany instalacji nie powodują zmiany instalacji w sposób istotny) dla stacji bazowej 53127 (37007N!) KOP_KLUCZBORK_KOLLATAJASTAY zlokalizowanej w miejscowosci Kluczbork, ul. Kołataja 8 dz. nr 36/11.
5	Zakres przedmiotowy (opis)	Zmiana danych instalacji.
6	Obszar, którego dokument dotyczy	1604024 - Kluczbork - miasto
7	Znak sprawy	ROŚ.6221.6.2016
8	Dokument wytworzył	Emilia Nowak
9	Data dokumentu	2016-02-18
10	Dokument zatwierdził	
11	Data zatwierdzenia dokumentu	
12	Miejsce przechowywania (nazwa instytucji, nazwa komórki organizacyjnej, numer pokoju, numer telefonu kontaktowego)	Starostwo Powiatowe w Kluczborku, Wydział Rolnictwa, Ochrony Środowiska i Leśnictwa, ul. katowicka 1, 46-200 Kluczbork, pok. 307-308, nr tel. 77 418 52 18 wew. 170-171.
13	Adres elektroniczny zawierający odnośnik do dokumentu	
14	Informacja, czy dokument jest ostateczny	Tak
15	Numery kart innych dokumentów w sprawie	
16	Data zamieszczenia danych o dokumencie w wykazie	2016-11-14
17	Zastrzeżenia dotyczące nieudostępniania informacji	
18	Uwagi	

Formularz N - karta informacyjna dla dokumentów od listopada 2010r

	Wszystkie dokumenty od listopada 2010r	
1	Numer karty / rok	25/2016
2	Rodzaj dokumentu	Inny dokument
3	Temat dokumentu	Ochrona przed polami elektromagnetycznymi
4	Nazwa dokumentu	Informacja o zmianie danych, które nie mają charakteru zmian istotnych dla stacji bazowej Baków T43_52164 KOP_KLUCZBORK_BAKOWCENTRUM 37164, ul. Braci Bassy 32, 46-233 Baków.
5	Zakres przedmiotowy (opis)	Informacja o zmianie danych instalacji.
6	Obszar, którego dokument dotyczy	1604025 - Kluczbork - obszar wiejski
7	Znak sprawy	ROŚ.6221.8.2016
8	Dokument wytworzył	Emilia Nowak
9	Data dokumentu	2016-04-05
10	Dokument zatwierdził	
11	Data zatwierdzenia dokumentu	
12	Miejsce przechowywania (nazwa instytucji, nazwa komórki organizacyjnej, numer pokoju, numer telefonu kontaktowego)	Starostwo Powiatowe w Kluczborku, Wydział Rolnictwa, Ochrony Środowiska i Leśnictwa, ul. Katowicka 1, 46-200 kluczbork, pok. 307-308, nr tel. 77 418 52 18 wew. 170-171.
13	Adres elektroniczny zawierający odnośnik do dokumentu	
14	Informacja, czy dokument jest ostateczny	Tak
15	Numery kart innych dokumentów w sprawie	
16	Data zamieszczenia danych o dokumencie w wykazie	2016-11-09
17	Zastrzeżenia dotyczące nieudostępniania informacji	
18	Uwagi	

Formularz N - karta informacyjna dla dokumentów od listopada 2010r

	Wszystkie dokumenty od listopada 2010r	
1	Numer karty / rok	30/2016
2	Rodzaj dokumentu	Inny dokument
3	Temat dokumentu	Ochrona przed polami elektromagnetycznymi
4	Nazwa dokumentu	Informacje o zmianie danych, które nie mają charakteru zmian istotnych dla stacji bazowej Byczyna_53140_KOP_BYCZYNA_ZAMOJSKIE 37140, ul. Zamojskiego 7, 46-220 Byczyna.
5	Zakres przedmiotowy (opis)	Zmiana danych instalacji.
6	Obszar, którego dokument dotyczy	1604014 - Byczyna - miasto
7	Znak sprawy	ROŚ.6221.14.2016
8	Dokument wytworzył	Emilia Nowak
9	Data dokumentu	2016-04-21
10	Dokument zatwierdził	
11	Data zatwierdzenia dokumentu	
12	Miejsce przechowywania (nazwa instytucji, nazwa komórki organizacyjnej, numer pokoju, numer telefonu kontaktowego)	Starostwo Powiatowe w Kluczborku, Wydział Rolnictwa, Ochrony Środowiska i Leśnictwa, ul. Katowicka 1, 46-200 Kluczbork, pok. 307-308, nr tel. 77 418 52 18 wew. 170-171.
13	Adres elektroniczny zawierający odnośnik do dokumentu	
14	Informacja, czy dokument jest ostateczny	Tak
15	Numery kart innych dokumentów w sprawie	
16	Data zamieszczenia danych o dokumencie w wykazie	2016-11-14
17	Zastrzeżenia dotyczące nieudostępniania informacji	
18	Uwagi	

Formularz N - karta informacyjna dla dokumentów od listopada 2010r

	Wszystkie dokumenty od listopada 2010r	
1	Numer karty / rok	31/2016
2	Rodzaj dokumentu	Inny dokument
3	Temat dokumentu	Ochrona przed polami elektromagnetycznymi
4	Nazwa dokumentu	Informacje o zmianie danych, które nie mają charakteru zmian istotnych dla stacji bazowej Byczyna_53140 KOP_BYCZYNA_ZAMOJSKIEGO 37140, ul. Zamojskiego 7, 46-220 Byczyna.
5	Zakres przedmiotowy (opis)	Zmiany danych instalacji.
6	Obszar, którego dokument dotyczy	1604014 - Byczyna - miasto
7	Znak sprawy	ROŚ.6221.15.2016
8	Dokument wytworzył	Emilia Nowak
9	Data dokumentu	2016-04-25
10	Dokument zatwierdził	
11	Data zatwierdzenia dokumentu	
12	Miejsce przechowywania (nazwa instytucji, nazwa komórki organizacyjnej, numer pokoju, numer telefonu kontaktowego)	Starostwo Powiatowe w Kluczborku, Wydział Rolnictwa, Ochrony Środowiska i Leśnictwa, ul. Katowicka 1, 46-200 Kluczbork, pok. 307-308, nr tel. 77 418 52 18 wew. 170-171.
13	Adres elektroniczny zawierający odnośnik do dokumentu	
14	Informacja, czy dokument jest ostateczny	Tak
15	Numery kart innych dokumentów w sprawie	
16	Data zamieszczenia danych o dokumencie w wykazie	2016-11-14
17	Zastrzeżenia dotyczące nieudostępniania informacji	
18	Uwagi	

Formularz N - karta informacyjna dla dokumentów od listopada 2010r

	Wszystkie dokumenty od listopada 2010r	
1	Numer karty / rok	54/2016
2	Rodzaj dokumentu	Inny wniosek
3	Temat dokumentu	Ochrona przed polami elektromagnetycznymi
4	Nazwa dokumentu	Informacje o zmianie danych (nie powodujących zmiany instalacji w sposób istotny) dla stacji bazowej 53159 (37159N!) LASOWICE WIELKIE T45 w miejscowości Lasowice Wielkie, ul. Odrodzenia 23.
5	Zakres przedmiotowy (opis)	Zmiana danych instalacji.
6	Obszar, którego dokument dotyczy	1604032 - Lasowice Wielkie
7	Znak sprawy	ROŚ.6221.32.2016
8	Dokument wytworzył	Emilia Nowak
9	Data dokumentu	2016-11-08
10	Dokument zatwierdził	
11	Data zatwierdzenia dokumentu	
12	Miejsce przechowywania (nazwa instytucji, nazwa komórki organizacyjnej, numer pokoju, numer telefonu kontaktowego)	Starostwo Powiatowe w Kluczborku, Wydział Rolnictwa, Ochrony Środowiska i Leśnictwa, ul. Katowicka 1, 46-200 Kluczbork, nr tel. 77 418 52 18 wew. 170-171.
13	Adres elektroniczny zawierający odnośnik do dokumentu	
14	Informacja, czy dokument jest ostateczny	Tak
15	Numery kart innych dokumentów w sprawie	
16	Data zamieszczenia danych o dokumencie w wykazie	2016-12-08
17	Zastrzeżenia dotyczące nieudostępniania informacji	
18	Uwagi	

Formularz N - karta informacyjna dla dokumentów od listopada 2010r

	Wszystkie dokumenty od listopada 2010r	
1	Numer karty / rok	15/2017
2	Rodzaj dokumentu	Inny dokument
3	Temat dokumentu	Ochrona przed polami elektromagnetycznymi
4	Nazwa dokumentu	Informacje o zmianie danych, które nie mają charakteru zmian istotnych dla stacji bazowej Buczyna_53140 (KOP_Buczyna_ZAMOJSKIEGO 37140) Zamojskiego 7, 46-220 Buczyna.
5	Zakres przedmiotowy (opis)	Zmiana danych instalacji.
6	Obszar, którego dokument dotyczy	1604014 - Buczyna - miasto
7	Znak sprawy	ROŚ.6221.6.2017
8	Dokument wytworzył	Emilia Nowak
9	Data dokumentu	2017-07-10
10	Dokument zatwierdził	
11	Data zatwierdzenia dokumentu	
12	Miejsce przechowywania (nazwa instytucji, nazwa komórki organizacyjnej, numer pokoju, numer telefonu kontaktowego)	Starostwo Powiatowe w Kluczborku, Wydział Rolnictwa, Ochrony Środowiska i Leśnictwa, ul. Katowicka 1, 46-200 Kluczbork, pok. 307-308, tel. 77 418 52 18 wew. 170-171
13	Adres elektroniczny zawierający odnośnik do dokumentu	
14	Informacja, czy dokument jest ostateczny	Tak
15	Numery kart innych dokumentów w sprawie	
16	Data zamieszczenia danych o dokumencie w wykazie	2017-08-29
17	Zastrzeżenia dotyczące nieudostępniania informacji	
18	Uwagi	

Formularz N - karta informacyjna dla dokumentów od listopada 2010r

	Wszystkie dokumenty od listopada 2010r	
1	Numer karty / rok	99/2018
2	Rodzaj dokumentu	Zgłoszenie
3	Temat dokumentu	Ochrona przed polami elektromagnetycznymi
4	Nazwa dokumentu	Zmiana danych w zakresie wielkości i rodzaju emisji dla stacji bazowej 53126 WOLCZYN (37126 KOP_WOLCZYN_DWORCOWA) zlokalizowanej w Wołczynie, ul. Dworcowa 36.
5	Zakres przedmiotowy (opis)	Zmiana danych do zgłoszenia instalacji.
6	Obszar, którego dokument dotyczy	1604044 - Wołczyn - miasto
7	Znak sprawy	ROŚ.6221.17.2018
8	Dokument wytworzył	Emilia Nowak
9	Data dokumentu	2018-09-24
10	Dokument zatwierdził	
11	Data zatwierdzenia dokumentu	
12	Miejsce przechowywania (nazwa instytucji, nazwa komórki organizacyjnej, numer pokoju, numer telefonu kontaktowego)	Starostwo Powiatowe w Kluczborku, Wydział Rolnictwa, Ochrony Środowiska i Leśnictwa, ul. Katowicka 1, 46-200 Kluczbork, pok. 307-308, tel. 77 418 52 18 wew. 170-171.
13	Adres elektroniczny zawierający odnośnik do dokumentu	
14	Informacja, czy dokument jest ostateczny	Tak
15	Numery kart innych dokumentów w sprawie	
16	Data zamieszczenia danych o dokumencie w wykazie	2019-07-18
17	Zastrzeżenia dotyczące nieudostępniania informacji	
18	Uwagi	

Formularz N - karta informacyjna dla dokumentów od listopada 2010r

	Wszystkie dokumenty od listopada 2010r	
1	Numer karty / rok	35/2020
2	Rodzaj dokumentu	Inny dokument
3	Temat dokumentu	Ochrona przed polami elektromagnetycznymi
4	Nazwa dokumentu	Zmiana danych w zakresie wielkości i rodzaju emisji dla stacji bazowej 53127 (37007N!) KOP_KLUCZBORK_KOLLATAJASTAY w Kluczborku, ul. Kołtataja 8, operatota T-Mobile S.A. , ul. Marynarska 12, 02-674 Warszawa.
5	Zakres przedmiotowy (opis)	Zmiana danych instalacji oraz korekta treści z dnia 12.03.2020 r. do informacji o zmianie danych instalacji.
6	Obszar, którego dokument dotyczy	1604024 - Kluczbork - miasto
7	Znak sprawy	ROŚ.6221.1.2020
8	Dokument wytworzył	Emilia Nowak
9	Data dokumentu	2020-01-03
10	Dokument zatwierdził	
11	Data zatwierdzenia dokumentu	
12	Miejsce przechowywania (nazwa instytucji, nazwa komórki organizacyjnej, numer pokoju, numer telefonu kontaktowego)	Starostwo Powiatowe w Kluczborku, Wydział Rolnictwa, Ochrony Środowiska i Leśnictwa.
13	Adres elektroniczny zawierający odnośnik do dokumentu	
14	Informacja, czy dokument jest ostateczny	Tak
15	Numery kart innych dokumentów w sprawie	
16	Data zamieszczenia danych o dokumencie w wykazie	2020-06-01
17	Zastrzeżenia dotyczące nieudostępniania informacji	
18	Uwagi	

Formularz N - karta informacyjna dla dokumentów od listopada 2010r

	Wszystkie dokumenty od listopada 2010r	
1	Numer karty / rok	42/2020
2	Rodzaj dokumentu	Inny wniosek
3	Temat dokumentu	Ochrona przed polami elektromagnetycznymi
4	Nazwa dokumentu	Zmiana danych w zakresie wielkości i rodzaju emisji dla stacji bazowej operatora T-Mobile Polska SA 53178 (37178N!) KOP_KLUCZBORK_KOSCIUSZKI w Kluczborku, ul. Kościuszki dz. nr 114/15 .
5	Zakres przedmiotowy (opis)	Zmiana danych instalacji.
6	Obszar, którego dokument dotyczy	1604024 - Kluczbork - miasto
7	Znak sprawy	ROŚ.6221.2.2020
8	Dokument wytworzył	Emilia Nowak
9	Data dokumentu	2020-01-07
10	Dokument zatwierdził	
11	Data zatwierdzenia dokumentu	
12	Miejsce przechowywania (nazwa instytucji, nazwa komórki organizacyjnej, numer pokoju, numer telefonu kontaktowego)	Starostwo Powiatowe w Kluczborku, Wydział Rolnictwa, Ochrony Środowiska i Leśnictwa.
13	Adres elektroniczny zawierający odnośnik do dokumentu	
14	Informacja, czy dokument jest ostateczny	Tak
15	Numery kart innych dokumentów w sprawie	
16	Data zamieszczenia danych o dokumencie w wykazie	2020-06-01
17	Zastrzeżenia dotyczące nieudostępniania informacji	
18	Uwagi	

Formularz N - karta informacyjna dla dokumentów od listopada 2010r

	Wszystkie dokumenty od listopada 2010r	
1	Numer karty / rok	43/2020
2	Rodzaj dokumentu	Inny wniosek
3	Temat dokumentu	Ochrona przed polami elektromagnetycznymi
4	Nazwa dokumentu	Zmiana danych w zakresie wielkości i rodzaju emisji dla instalacji radiokomunikacyjnej operatora T-Mobile Polska SA 53140 BYCZYNA (37140 KOP_BYCZYNA_ZAMOJSKIEGO) w Byczynie, ul. Zamojskiego 7.
5	Zakres przedmiotowy (opis)	Zmiana danych instalacji oraz korekta z dnia 02.03.2020 r. do informacji o zmianie danych instalacji.
6	Obszar, którego dokument dotyczy	1604014 - Byczyna - miasto
7	Znak sprawy	ROŚ.6221.3.2020
8	Dokument wytworzył	Emilia Nowak
9	Data dokumentu	2020-01-10
10	Dokument zatwierdził	
11	Data zatwierdzenia dokumentu	
12	Miejsce przechowywania (nazwa instytucji, nazwa komórki organizacyjnej, numer pokoju, numer telefonu kontaktowego)	Starostwo Powiatowe w Kluczborku, Wydział Rolnictwa, Ochrony Środowiska i Leśnictwa.
13	Adres elektroniczny zawierający odnośnik do dokumentu	
14	Informacja, czy dokument jest ostateczny	Tak
15	Numery kart innych dokumentów w sprawie	
16	Data zamieszczenia danych o dokumencie w wykazie	2020-06-01
17	Zastrzeżenia dotyczące nieudostępniania informacji	
18	Uwagi	

Formularz N - karta informacyjna dla dokumentów od listopada 2010r

	Wszystkie dokumenty od listopada 2010r	
1	Numer karty / rok	49/2020
2	Rodzaj dokumentu	Inny wniosek
3	Temat dokumentu	Ochrona przed polami elektromagnetycznymi
4	Nazwa dokumentu	Korekta do treści zawartej w korekcie z dnia 12.03.2020 r. dot. stacji bazowej 53127 (37007N!) KOP_KLUCZBORK_KOLLATAJASTAY w Kluczborku, ul. Kołłataja 8.
5	Zakres przedmiotowy (opis)	Korekta do treści korekty z dnia 12.03.2020 r.
6	Obszar, którego dokument dotyczy	1604024 - Kluczbork - miasto
7	Znak sprawy	ROŚ.6221.7.2020
8	Dokument wytworzył	Emilia Nowak
9	Data dokumentu	2020-04-28
10	Dokument zatwierdził	
11	Data zatwierdzenia dokumentu	
12	Miejsce przechowywania (nazwa instytucji, nazwa komórki organizacyjnej, numer pokoju, numer telefonu kontaktowego)	Starostwo Powiatowe w Kluczborku, Wydział Rolnictwa, Ochrony Środowiska i Leśnictwa.
13	Adres elektroniczny zawierający odnośnik do dokumentu	
14	Informacja, czy dokument jest ostateczny	Tak
15	Numery kart innych dokumentów w sprawie	
16	Data zamieszczenia danych o dokumencie w wykazie	2020-06-08
17	Zastrzeżenia dotyczące nieudostępniania informacji	
18	Uwagi	

Formularz N - karta informacyjna dla dokumentów od listopada 2010r

	Wszystkie dokumenty od listopada 2010r	
1	Numer karty / rok	104/2020
2	Rodzaj dokumentu	Inny dokument
3	Temat dokumentu	Ochrona przed polami elektromagnetycznymi
4	Nazwa dokumentu	Zmiana danych w instalacji T-Mobile S.A. radiokomunikacyjnej 53285 KLUCZBORK (37285 KOP_KLUCZBORK_PLAC_ADAMA), ul. Pl. Adama Gdaczusza 1 w Kluczborku.
5	Zakres przedmiotowy (opis)	Zmiana danych w instalacji.
6	Obszar, którego dokument dotyczy	1604024 - Kluczbork - miasto
7	Znak sprawy	ROŚ.6221.11.2020
8	Dokument wytworzył	Emilia Nowak
9	Data dokumentu	2020-06-16
10	Dokument zatwierdził	
11	Data zatwierdzenia dokumentu	
12	Miejsce przechowywania (nazwa instytucji, nazwa komórki organizacyjnej, numer pokoju, numer telefonu kontaktowego)	Starostwo Powiatowe w Kluczborku, Wydział Rolnictwa, Ochrony Środowiska i Leśnictwa.
13	Adres elektroniczny zawierający odnośnik do dokumentu	
14	Informacja, czy dokument jest ostateczny	Tak
15	Numery kart innych dokumentów w sprawie	
16	Data zamieszczenia danych o dokumencie w wykazie	2020-09-21
17	Zastrzeżenia dotyczące nieudostępniania informacji	
18	Uwagi	

Formularz N - karta informacyjna dla dokumentów od listopada 2010r

	Wszystkie dokumenty od listopada 2010r	
1	Numer karty / rok	132/2020
2	Rodzaj dokumentu	Inny dokument
3	Temat dokumentu	Ochrona przed polami elektromagnetycznymi
4	Nazwa dokumentu	Zmiana danych w zakresie wlekości i rodzaju emisji dla instalacji radiokomunikacyjnej T-Mobile S.A., ul. Marynarska 12, 02-674 Warszawa - 53126 WOLCZYN T451 (37126 KOP_WOLCZYN_DWORCOWA), w miejscowości Wołczyn, ul. Dworcowa 36,
5	Zakres przedmiotowy (opis)	Zmiana danych w instalacji radiokomunikacyjnej.
6	Obszar, którego dokument dotyczy	1604044 - Wołczyn - miasto
7	Znak sprawy	ROŚ.6221.19.2020
8	Dokument wytworzył	Emilia Nowak
9	Data dokumentu	2020-08-26
10	Dokument zatwierdził	
11	Data zatwierdzenia dokumentu	
12	Miejsce przechowywania (nazwa instytucji, nazwa komórki organizacyjnej, numer pokoju, numer telefonu kontaktowego)	Starostwo Powiatowe w Kluczborku, Wydział Rolnictwa, Ochrony Środowiska i Leśnictwa.
13	Adres elektroniczny zawierający odnośnik do dokumentu	
14	Informacja, czy dokument jest ostateczny	Tak
15	Numery kart innych dokumentów w sprawie	
16	Data zamieszczenia danych o dokumencie w wykazie	2020-11-06
17	Zastrzeżenia dotyczące nieudostępniania informacji	
18	Uwagi	

Formularz N - karta informacyjna dla dokumentów od listopada 2010r

	Wszystkie dokumenty od listopada 2010r	
1	Numer karty / rok	35/2021
2	Rodzaj dokumentu	Zgłoszenie
3	Temat dokumentu	Ochrona przed polami elektromagnetycznymi
4	Nazwa dokumentu	Zgłoszenie instalacji radiokomunikacyjnej T-Mobile Polska S.A. 52759 LIGOTA GORNA (37017N!) KOP KLUCZBORK LIGOTA GORNA, ul. Gliwicka dz. nr 580, 46-200 Ligota Górna.
5	Zakres przedmiotowy (opis)	Zgłoszenie instalacji wytwarzającej pole elektromagnetyczne.
6	Obszar, którego dokument dotyczy	1604025 - Kluczbork - obszar wiejski
7	Znak sprawy	ROŚ.6221.1.2021
8	Dokument wytworzył	Emilia Nowak
9	Data dokumentu	2021-02-04
10	Dokument zatwierdził	
11	Data zatwierdzenia dokumentu	
12	Miejsce przechowywania (nazwa instytucji, nazwa komórki organizacyjnej, numer pokoju, numer telefonu kontaktowego)	Starostwo Powiatowe w Kluczborku, Wydział Rolnictwa Ochrony Środowiska i Leśnictwa.
13	Adres elektroniczny zawierający odnośnik do dokumentu	
14	Informacja, czy dokument jest ostateczny	Tak
15	Numery kart innych dokumentów w sprawie	
16	Data zamieszczenia danych o dokumencie w wykazie	2021-04-29
17	Zastrzeżenia dotyczące nieudostępniania informacji	
18	Uwagi	

Formularz N - karta informacyjna dla dokumentów od listopada 2010r

	Wszystkie dokumenty od listopada 2010r	
1	Numer karty / rok	43/2022
2	Rodzaj dokumentu	Zgłoszenie
3	Temat dokumentu	Ochrona przed polami elektromagnetycznymi
4	Nazwa dokumentu	Ponowne zgłoszenie instalacji T-Mobile Polska S.A. 52164 BĄKÓW (37164N!KOP_KLUCZBORK_BAKOW CENTRUM), zlokalizowanej w miejscowości Bąków, ul. Braci Bassy 32.
5	Zakres przedmiotowy (opis)	Ponowne zgłoszenie instalacji. Korekta z dnia 02.06.2022 r. do ponownego zgłoszenia instalacji z dnia 07.04.2022 r.
6	Obszar, którego dokument dotyczy	1604025 - Kluczbork - obszar wiejski
7	Znak sprawy	ROŚ.6221.9.2022
8	Dokument wytworzył	Emilia Nowak
9	Data dokumentu	2022-04-07
10	Dokument zatwierdził	
11	Data zatwierdzenia dokumentu	
12	Miejsce przechowywania (nazwa instytucji, nazwa komórki organizacyjnej, numer pokoju, numer telefonu kontaktowego)	Starostwo Powiatowe w Kluczborku, Wydział Rolnictwa, Ochrony Środowiska i Leśnictwa.
13	Adres elektroniczny zawierający odnośnik do dokumentu	
14	Informacja, czy dokument jest ostateczny	Tak
15	Numery kart innych dokumentów w sprawie	
16	Data zamieszczenia danych o dokumencie w wykazie	2022-07-20
17	Zastrzeżenia dotyczące nieudostępniania informacji	
18	Uwagi	

Formularz N - karta informacyjna dla dokumentów od listopada 2010r

	Wszystkie dokumenty od listopada 2010r	
1	Numer karty / rok	117/2022
2	Rodzaj dokumentu	Inny dokument
3	Temat dokumentu	Ochrona przed polami elektromagnetycznymi
4	Nazwa dokumentu	Informacja o zmianie danych dla instalacji radiokomunikacyjnej T-Mobile Polska S.A. 53127 KLUCZBORK (37007N!KOP_KLUCZBORK_KOLLATAJASTAY zlokalizowanej w miejscowości Kluczbork, ul. Kołłątaja 8
5	Zakres przedmiotowy (opis)	Informacja o zmianie danych w zakresie wielkości i rodzaju emisji dla instalacji radiokomunikacyjnej T-Mobile Polska S.A. 53127 KLUCZBORK (37007N!KOP_KLUCZBORK_KOLLATAJASTAY zlokalizowanej w miejscowości Kluczbork, ul. Kołłątaja 8.
6	Obszar, którego dokument dotyczy	1604024 - Kluczbork - miasto
7	Znak sprawy	ROŚ.6221.26.2022
8	Dokument wytworzył	Emilia Nowak
9	Data dokumentu	2022-10-12
10	Dokument zatwierdził	
11	Data zatwierdzenia dokumentu	
12	Miejsce przechowywania (nazwa instytucji, nazwa komórki organizacyjnej, numer pokoju, numer telefonu kontaktowego)	Starostwo Powiatowe w Kluczborku, Wydział Rolnictwa, Ochrony Środowiska i Leśnictwa.
13	Adres elektroniczny zawierający odnośnik do dokumentu	
14	Informacja, czy dokument jest ostateczny	Tak
15	Numery kart innych dokumentów w sprawie	
16	Data zamieszczenia danych o dokumencie w wykazie	2022-12-29
17	Zastrzeżenia dotyczące nieudostępniania informacji	
18	Uwagi	

Formularz N - karta informacyjna dla dokumentów od listopada 2010r

	Wszystkie dokumenty od listopada 2010r	
1	Numer karty / rok	51/2023
2	Rodzaj dokumentu	Zgłoszenie
3	Temat dokumentu	Ochrona przed polami elektromagnetycznymi
4	Nazwa dokumentu	Zgłoszenie instalacji T_Mobile Polska S.A. 55653 (37427N!) KOP_BYCZYNA_KOSTOW, Kostów dz. nr 97.
5	Zakres przedmiotowy (opis)	Zgłoszenie instalacji T_Mobile Polska S.A. 55653 (37427N!) KOP_BYCZYNA_KOSTOW, Kostów dz. nr 97.
6	Obszar, którego dokument dotyczy	1604015 - Byczyna - obszar wiejski
7	Znak sprawy	ROŚ.6221.3.2023
8	Dokument wytworzył	Emilia Nowak
9	Data dokumentu	2023-02-24
10	Dokument zatwierdził	
11	Data zatwierdzenia dokumentu	
12	Miejsce przechowywania (nazwa instytucji, nazwa komórki organizacyjnej, numer pokoju, numer telefonu kontaktowego)	Starostwo Powiatowe w Kluczborku, Wydział Rolnictwa, Ochrony Środowiska i Leśnictwa.
13	Adres elektroniczny zawierający odnośnik do dokumentu	
14	Informacja, czy dokument jest ostateczny	Tak
15	Numery kart innych dokumentów w sprawie	
16	Data zamieszczenia danych o dokumencie w wykazie	2023-05-23
17	Zastrzeżenia dotyczące nieudostępniania informacji	
18	Uwagi	

Formularz N - karta informacyjna dla dokumentów od listopada 2010r

	Wszystkie dokumenty od listopada 2010r	
1	Numer karty / rok	52/2023
2	Rodzaj dokumentu	Zgłoszenie
3	Temat dokumentu	Ochrona przed polami elektromagnetycznymi
4	Nazwa dokumentu	Zgłoszenie instalacji radiokomunikacyjnej T_Mobile Polska S.A. 52759 (37017N!) KOP_KLUCZBORK_LIGOTAGORNA, Ligota Górna, ul. Gliwicka dz. nr 580.
5	Zakres przedmiotowy (opis)	Zgłoszenie instalacji radiokomunikacyjnej T_Mobile Polska S.A. 52759 (37017N!) KOP_KLUCZBORK_LIGOTAGORNA, Ligota Górna, ul. Gliwicka dz. nr 580.
6	Obszar, którego dokument dotyczy	1604025 - Kluczbork - obszar wiejski
7	Znak sprawy	ROŚ.6221.4.2023
8	Dokument wytworzył	Emilia Nowak
9	Data dokumentu	2023-03-20
10	Dokument zatwierdził	
11	Data zatwierdzenia dokumentu	
12	Miejsce przechowywania (nazwa instytucji, nazwa komórki organizacyjnej, numer pokoju, numer telefonu kontaktowego)	Starostwo Powiatowe w Kluczborku, Wydział Rolnictwa, Ochrony Środowiska i Leśnictwa.
13	Adres elektroniczny zawierający odnośnik do dokumentu	
14	Informacja, czy dokument jest ostateczny	Tak
15	Numery kart innych dokumentów w sprawie	
16	Data zamieszczenia danych o dokumencie w wykazie	2023-05-23
17	Zastrzeżenia dotyczące nieudostępniania informacji	
18	Uwagi	

Formularz N - karta informacyjna dla dokumentów od listopada 2010r

	Wszystkie dokumenty od listopada 2010r	
1	Numer karty / rok	55/2023
2	Rodzaj dokumentu	Inny dokument
3	Temat dokumentu	Ochrona przed polami elektromagnetycznymi
4	Nazwa dokumentu	Zmiana danych w instalacji T-Mobile Polska S.A. 52164 BĄKÓW (37164N! KOP_KLUCZBORK_BAKOW CENTRUM), zlokalizowanej w miejscowości Bąków, ul. Braci Bassy 32.
5	Zakres przedmiotowy (opis)	Zmiana danych w instalacji 52164 BĄKÓW (37164N! KOP_KLUCZBORK_BAKOW CENTRUM), zlokalizowanej w miejscowości Bąków, ul. Braci Bassy 32.
6	Obszar, którego dokument dotyczy	1604025 - Kluczbork - obszar wiejski
7	Znak sprawy	ROŚ.6221.6.2023
8	Dokument wytworzył	Emilia Nowak
9	Data dokumentu	2023-03-17
10	Dokument zatwierdził	
11	Data zatwierdzenia dokumentu	
12	Miejsce przechowywania (nazwa instytucji, nazwa komórki organizacyjnej, numer pokoju, numer telefonu kontaktowego)	Starostwo Powiatowe w Kluczborku, Wydział Rolnictwa, Ochrony Środowiska i Leśnictwa.
13	Adres elektroniczny zawierający odnośnik do dokumentu	
14	Informacja, czy dokument jest ostateczny	Tak
15	Numery kart innych dokumentów w sprawie	
16	Data zamieszczenia danych o dokumencie w wykazie	2023-05-23
17	Zastrzeżenia dotyczące nieudostępniania informacji	
18	Uwagi	

Formularz N - karta informacyjna dla dokumentów od listopada 2010r

	Wszystkie dokumenty od listopada 2010r	
1	Numer karty / rok	56/2023
2	Rodzaj dokumentu	Inny dokument
3	Temat dokumentu	Ochrona przed polami elektromagnetycznymi
4	Nazwa dokumentu	Zmiana danych w instalacji T-Mobile Polska S.A.53126 WOLCZYN T451 (37126 KOP_WOLCZYN_DWORCOWA), zlokalizowanej w miejscowości Wołczyn, ul. Dworcowa 36.
5	Zakres przedmiotowy (opis)	Zmiana danych w instalacji T-Mobile Polska S.A.53126 WOLCZYN T451 (37126 KOP_WOLCZYN_DWORCOWA), zlokalizowanej w miejscowości Wołczyn, ul. Dworcowa 36.
6	Obszar, którego dokument dotyczy	1604044 - Wołczyn - miasto
7	Znak sprawy	ROŚ.6221.8.2023
8	Dokument wytworzył	Emilia Nowak
9	Data dokumentu	2023-04-13
10	Dokument zatwierdził	
11	Data zatwierdzenia dokumentu	
12	Miejsce przechowywania (nazwa instytucji, nazwa komórki organizacyjnej, numer pokoju, numer telefonu kontaktowego)	Starostwo Powiatowe w Kluczborku, Wydział Rolnictwa, Ochrony Środowiska i Leśnictwa.
13	Adres elektroniczny zawierający odnośnik do dokumentu	
14	Informacja, czy dokument jest ostateczny	Tak
15	Numery kart innych dokumentów w sprawie	
16	Data zamieszczenia danych o dokumencie w wykazie	2023-05-23
17	Zastrzeżenia dotyczące nieudostępniania informacji	
18	Uwagi	

Formularz N - karta informacyjna dla dokumentów od listopada 2010r

	Wszystkie dokumenty od listopada 2010r	
1	Numer karty / rok	80/2023
2	Rodzaj dokumentu	Zgłoszenie
3	Temat dokumentu	Ochrona przed polami elektromagnetycznymi
4	Nazwa dokumentu	Zgłoszenie instalacji T-Mobile Polska S.A.
5	Zakres przedmiotowy (opis)	Zgłoszenie instalacji radiokomunikacyjnej 53126 (37126N!) KOP_WOLCZYN_DWORCOWA, zlokalizowanej w Wołczynie, ul. Dworcowa 36.
6	Obszar, którego dokument dotyczy	1604044 - Wołczyn - miasto
7	Znak sprawy	ROŚ.6221.12.2023
8	Dokument wytworzył	Emilia Nowak
9	Data dokumentu	2023-05-25
10	Dokument zatwierdził	
11	Data zatwierdzenia dokumentu	
12	Miejsce przechowywania (nazwa instytucji, nazwa komórki organizacyjnej, numer pokoju, numer telefonu kontaktowego)	Starostwo Powiatowe w Kluczborku, Wydział Rolnictwa, ochrony Środowiska i Leśnictwa.
13	Adres elektroniczny zawierający odnośnik do dokumentu	
14	Informacja, czy dokument jest ostateczny	Tak
15	Numery kart innych dokumentów w sprawie	
16	Data zamieszczenia danych o dokumencie w wykazie	2023-07-05
17	Zastrzeżenia dotyczące nieudostępniania informacji	
18	Uwagi	

Formularz N - karta informacyjna dla dokumentów od listopada 2010r

	Wszystkie dokumenty od listopada 2010r	
1	Numer karty / rok	106/2023
2	Rodzaj dokumentu	Inny dokument
3	Temat dokumentu	Ochrona przed polami elektromagnetycznymi
4	Nazwa dokumentu	Informacja T-Mobile Polska S.A. o zmianie danych w zakresie nazwy oraz wielkości i rodzaju emisji dla instalacji radiokomunikacyjnej 53140 BYCZYNA (37140 KOP_BYCZYNA_ZAMOJSKIEGO), zlokalizowanej w miejscowości Byczyna, ul. Zamojskiego 7. Instalacja po zmianie nazwy 53140 (37140N!) KOP_BYCZYNA_ZAMOJSKIEGO.
5	Zakres przedmiotowy (opis)	Zmiana danych w zakresie nazwy instalacji oraz wielkości i rodzaju emisji dla instalacji radiokomunikacyjnej.
6	Obszar, którego dokument dotyczy	1604014 - Byczyna - miasto
7	Znak sprawy	ROŚ.6221.22.2023
8	Dokument wytworzył	Emilia Nowak
9	Data dokumentu	2023-08-01
10	Dokument zatwierdził	
11	Data zatwierdzenia dokumentu	
12	Miejsce przechowywania (nazwa instytucji, nazwa komórki organizacyjnej, numer pokoju, numer telefonu kontaktowego)	Starostwo Powiatowe w Kluczborku, Wydział Rolnictwa, Ochrony Środowiska i Leśnictwa.
13	Adres elektroniczny zawierający odnośnik do dokumentu	
14	Informacja, czy dokument jest ostateczny	Tak
15	Numery kart innych dokumentów w sprawie	
16	Data zamieszczenia danych o dokumencie w wykazie	2023-09-04
17	Zastrzeżenia dotyczące nieudostępniania informacji	
18	Uwagi	

Formularz N - karta informacyjna dla dokumentów od listopada 2010r

	Wszystkie dokumenty od listopada 2010r	
1	Numer karty / rok	138/2023
2	Rodzaj dokumentu	Inny dokument
3	Temat dokumentu	Ochrona przed polami elektromagnetycznymi
4	Nazwa dokumentu	Informacja o zmianie danych w instalacji T-Mobile Polska S.A. 53127 Kluczbork (37007N! KOP_KLUCZBORK_KOLLATAJASTAY), zlokalizowanej w miejscowości Kluczbork, ul. Kołłątaja 8.
5	Zakres przedmiotowy (opis)	Zmiana danych w zakresie nazwy instalacji oraz wielkości i rodzaju emisji dla instalacji radiokomunikacyjnej 53127 KLUCZBORK (37007N! KOP_KLUCZBORK_KOLLATAJASTAY) zlokalizowanej w miejscowości Kluczbork, ul. Kołłątaja 8. Zmiana nazwy na: Instalacja radiokumnikacyjna - 53127 (37007N!) KOP_KLUCZBORK_KOLLATAJASTAY.
6	Obszar, którego dokument dotyczy	1604024 - Kluczbork - miasto
7	Znak sprawy	ROŚ.6221.28.2023
8	Dokument wytworzył	Emilia Nowak
9	Data dokumentu	2023-10-03
10	Dokument zatwierdził	
11	Data zatwierdzenia dokumentu	
12	Miejsce przechowywania (nazwa instytucji, nazwa komórki organizacyjnej, numer pokoju, numer telefonu kontaktowego)	Starostwo Powiatowe w Kluczborku, Wydział Rolnictwa, Ochrony Środowiska i Leśnictwa.
13	Adres elektroniczny zawierający odnośnik do dokumentu	
14	Informacja, czy dokument jest ostateczny	Tak
15	Numery kart innych dokumentów w sprawie	
16	Data zamieszczenia danych o dokumencie w wykazie	2023-10-26
17	Zastrzeżenia dotyczące nieudostępniania informacji	
18	Uwagi	

Formularz N - karta informacyjna dla dokumentów od listopada 2010r

	Wszystkie dokumenty od listopada 2010r	
1	Numer karty / rok	150/2023
2	Rodzaj dokumentu	Inny dokument
3	Temat dokumentu	Ochrona przed polami elektromagnetycznymi
4	Nazwa dokumentu	Informacja T-Mobile Polska S.A. o zmianie danych w zakresie wielkości i rodzaju emisji dla instalacji radiokomunikacyjnej 52759 (37017N!) KOP_KLUCZBORK_LIGOTAGORNA, zlokalizowanej w miejscowości Ligota Górna, ul. Gliwicka dz. nr 580.
5	Zakres przedmiotowy (opis)	Informacja T-Mobile Polska S.A. o zmianie danych w zakresie wielkości i rodzaju emisji dla instalacji radiokomunikacyjnej 52759 (37017N!) KOP_KLUCZBORK_LIGOTAGORNA, zlokalizowanej w miejscowości Ligota Górna, ul. Gliwicka dz. nr 580.
6	Obszar, którego dokument dotyczy	1604025 - Kluczbork - obszar wiejski
7	Znak sprawy	ROŚ.6221.33.2023
8	Dokument wytworzył	Emilia Nowak
9	Data dokumentu	2023-10-31
10	Dokument zatwierdził	
11	Data zatwierdzenia dokumentu	
12	Miejsce przechowywania (nazwa instytucji, nazwa komórki organizacyjnej, numer pokoju, numer telefonu kontaktowego)	Starostwo Powiatowe w Kluczborku, Wydział Rolnictwa, Ochrony Środowiska i Leśnictwa.
13	Adres elektroniczny zawierający odnośnik do dokumentu	
14	Informacja, czy dokument jest ostateczny	Tak
15	Numery kart innych dokumentów w sprawie	
16	Data zamieszczenia danych o dokumencie w wykazie	2023-11-14
17	Zastrzeżenia dotyczące nieudostępniania informacji	
18	Uwagi	

DANE JEDNOSTKI ORGANIZACYJNEJ

Nazwa jednostki: NETIA S.A.
Adres: Poleczki 13, 02-822 Warszawa
NIP : 5260205575
Regon: 011566374
TEL. :

OKRES: 2012-03-22 - 2019-05-21

Formularz N - karta informacyjna dla dokumentów od listopada 2010r

	Wszystkie dokumenty od listopada 2010r	
1	Numer karty / rok	37/2012
2	Rodzaj dokumentu	Zgłoszenie
3	Temat dokumentu	Ochrona przed polami elektromagnetycznymi
4	Nazwa dokumentu	Formularz zgłoszenia instalacji wytwarzających pola elektromagnetyczne.
5	Zakres przedmiotowy (opis)	Zgłoszenie instalacji wytwarzających pola elektromagnetyczne - stacja radiolinii Nr KLURB021 zlokalizowanej w Kluczborku - ul. Kołłątaja 8, 46-203 Kluczbork i należącej do firmy NETIA S.A. z siedzibą w Warszawie - ul. Poleczki 13.
6	Obszar, którego dokument dotyczy	1604024 - Kluczbork - miasto
7	Znak sprawy	ROŚ.6221.4.2012
8	Dokument wytworzył	Emilia Uryga
9	Data dokumentu	2012-03-22
10	Dokument zatwierdził	
11	Data zatwierdzenia dokumentu	
12	Miejsce przechowywania (nazwa instytucji, nazwa komórki organizacyjnej, numer pokoju, numer telefonu kontaktowego)	Starostwo Powiatowe w Kluczborku, Wydział Rolnictwa, Ochrony Środowiska i Leśnictwa, nr pokoju 307 i 308, nr tel. 077 418 52 18 wew. 170-171.
13	Adres elektroniczny zawierający odnośnik do dokumentu	
14	Informacja, czy dokument jest ostateczny	Nie
15	Numery kart innych dokumentów w sprawie	
16	Data zamieszczenia danych o dokumencie w wykazie	2012-06-06
17	Zastrzeżenia dotyczące nieudostępniania informacji	
18	Uwagi	Zgłoszenie nieaktualne. Przedłożono nowe zgłoszenie dla w/w instalacji (z dnia 24.08.2012 r., data wpływu do tut. Starostwa dnia

Formularz N - karta informacyjna dla dokumentów od listopada 2010r

	Wszystkie dokumenty od listopada 2010r	
1	Numer karty / rok	38/2012
2	Rodzaj dokumentu	Zgłoszenie
3	Temat dokumentu	Ochrona przed polami elektromagnetycznymi
4	Nazwa dokumentu	Formularz zgłoszenia instalacji wytwarzających pola elektromagnetyczne.
5	Zakres przedmiotowy (opis)	Zgłoszenie instalacji wytwarzających pola elektromagnetyczne - stacja radiolinii Nr KLURB020 zlokalizowanej w Ligocie Górnej - ul. Gorzowska 18 i należącej do firmy NETIA S.A. z siedzibą w Warszawie - ul. Poleczki 13.
6	Obszar, którego dokument dotyczy	1604025 - Kluczbork - obszar wiejski
7	Znak sprawy	ROŚ.6221.5.2012
8	Dokument wytworzył	Emilia Uryga
9	Data dokumentu	2012-03-22
10	Dokument zatwierdził	
11	Data zatwierdzenia dokumentu	
12	Miejsce przechowywania (nazwa instytucji, nazwa komórki organizacyjnej, numer pokoju, numer telefonu kontaktowego)	Starostwo Powiatowe w Kluczborku, Wydział Rolnictwa, Ochrony Środowiska i Leśnictwa, nr pokoju 307 i 308, nr tel. 77 418 52 18 wew. 170-171.
13	Adres elektroniczny zawierający odnośnik do dokumentu	
14	Informacja, czy dokument jest ostateczny	Nie
15	Numery kart innych dokumentów w sprawie	
16	Data zamieszczenia danych o dokumencie w wykazie	2012-06-05
17	Zastrzeżenia dotyczące nieudostępniania informacji	
18	Uwagi	

Formularz N - karta informacyjna dla dokumentów od listopada 2010r

	Wszystkie dokumenty od listopada 2010r	
1	Numer karty / rok	141/2012
2	Rodzaj dokumentu	Zgłoszenie
3	Temat dokumentu	Ochrona przed polami elektromagnetycznymi
4	Nazwa dokumentu	Formularz zgłoszenia instalacji wytwarzających pola elektromagnetyczne.
5	Zakres przedmiotowy (opis)	Zgłoszenie stacji radiolinii Nr WOLCB001 zlokalizowanej w Wołczynie, ul. Traugutta 1 i należącej do firmy NETIA S.A. z/s w Warszawie, ul. Poleczki 13.
6	Obszar, którego dokument dotyczy	1604044 - Wołczyn - miasto
7	Znak sprawy	ROŚ.6221.11.2012
8	Dokument wytworzył	Emilia Uryga
9	Data dokumentu	2012-08-24
10	Dokument zatwierdził	
11	Data zatwierdzenia dokumentu	
12	Miejsce przechowywania (nazwa instytucji, nazwa komórki organizacyjnej, numer pokoju, numer telefonu kontaktowego)	Starostwo Powiatowe w Kluczborku, Wydział Rolnictwa, Ochrony Środowiska i Leśnictwa, nr pok. 307-308, nr tel. 077 418 52 18 wew. 170-171.
13	Adres elektroniczny zawierający odnośnik do dokumentu	
14	Informacja, czy dokument jest ostateczny	Nie
15	Numery kart innych dokumentów w sprawie	
16	Data zamieszczenia danych o dokumencie w wykazie	2012-11-05
17	Zastrzeżenia dotyczące nieudostępniania informacji	
18	Uwagi	

Formularz N - karta informacyjna dla dokumentów od listopada 2010r

	Wszystkie dokumenty od listopada 2010r	
1	Numer karty / rok	142/2012
2	Rodzaj dokumentu	Zgłoszenie
3	Temat dokumentu	Ochrona przed polami elektromagnetycznymi
4	Nazwa dokumentu	Formularz zgłoszenia instalacji wytwarzających pola elektromagnetyczne.
5	Zakres przedmiotowy (opis)	Zgłoszenie stacji radiolinii Nr WOLCB002 zlokalizowanej w Wołczynie, ul. Dworcowa 9b i należącej do firmy NETIA S.A. z/s w Warszawie, ul. Poleczki 13.
6	Obszar, którego dokument dotyczy	1604044 - Wołczyn - miasto
7	Znak sprawy	ROŚ.6221.12.2012
8	Dokument wytworzył	Emilia Uryga
9	Data dokumentu	2012-08-24
10	Dokument zatwierdził	
11	Data zatwierdzenia dokumentu	
12	Miejsce przechowywania (nazwa instytucji, nazwa komórki organizacyjnej, numer pokoju, numer telefonu kontaktowego)	Starostwo Powiatowe w Kluczborku, Wydział Rolnictwa, Ochrony Środowiska i Leśnictwa, nr pok. 307-308, nr tel. 077 418 52 18 wew. 170-171.
13	Adres elektroniczny zawierający odnośnik do dokumentu	
14	Informacja, czy dokument jest ostateczny	Nie
15	Numery kart innych dokumentów w sprawie	
16	Data zamieszczenia danych o dokumencie w wykazie	2012-11-05
17	Zastrzeżenia dotyczące nieudostępniania informacji	
18	Uwagi	

Formularz N - karta informacyjna dla dokumentów od listopada 2010r

	Wszystkie dokumenty od listopada 2010r	
1	Numer karty / rok	143/2012
2	Rodzaj dokumentu	Zgłoszenie
3	Temat dokumentu	Ochrona przed polami elektromagnetycznymi
4	Nazwa dokumentu	Formularz zgłoszenia instalacji wytwarzających pola elektromagnetyczne.
5	Zakres przedmiotowy (opis)	Zgłoszenie stacji radiolinii Nr KLURB021 zlokalizowanej w Kluczborku, ul. Kołtątaja 8 i należącej do firmy NETIA S.A. z/s w Warszawie, ul. Poleczki 13.
6	Obszar, którego dokument dotyczy	1604024 - Kluczbork - miasto
7	Znak sprawy	ROŚ.6221.13.2012
8	Dokument wytworzył	Emilia Uryga
9	Data dokumentu	2012-08-24
10	Dokument zatwierdził	
11	Data zatwierdzenia dokumentu	
12	Miejsce przechowywania (nazwa instytucji, nazwa komórki organizacyjnej, numer pokoju, numer telefonu kontaktowego)	Starostwo Powiatowe w Kluczborku, Wydział Rolnictwa, Ochrony Środowiska i Leśnictwa, nr pok. 307-308, nr tel. 077 418 52 18 wew. 170-171.
13	Adres elektroniczny zawierający odnośnik do dokumentu	
14	Informacja, czy dokument jest ostateczny	Nie
15	Numery kart innych dokumentów w sprawie	
16	Data zamieszczenia danych o dokumencie w wykazie	2012-11-05
17	Zastrzeżenia dotyczące nieudostępniania informacji	
18	Uwagi	

Formularz N - karta informacyjna dla dokumentów od listopada 2010r

	Wszystkie dokumenty od listopada 2010r	
1	Numer karty / rok	44/2015
2	Rodzaj dokumentu	Zgłoszenie
3	Temat dokumentu	Ochrona przed polami elektromagnetycznymi
4	Nazwa dokumentu	Formularz zgłoszenia instalacji wytwarzających pola elektromagnetyczne dla stacji Netia S.A.: Sieć Łączności Dostępowej Ethernet KLURB020-KLURM00002ANT004 zlokalizowanej w Ligocie Górnej, ul. Gorzowska 18.
5	Zakres przedmiotowy (opis)	Zgłoszenie emisji z instalacji.
6	Obszar, którego dokument dotyczy	1604025 - Kluczbork - obszar wiejski
7	Znak sprawy	ROŚ.6221.22.2015
8	Dokument wytworzył	Emilia Uryga
9	Data dokumentu	2015-05-13
10	Dokument zatwierdził	
11	Data zatwierdzenia dokumentu	
12	Miejsce przechowywania (nazwa instytucji, nazwa komórki organizacyjnej, numer pokoju, numer telefonu kontaktowego)	Starostwo Powiatowe w Kluczborku, Wydział Rolnictwa, Ochrony Środowiska i Leśnictwa, ul. Katowicka 1, 46-200 Kluczbork, pok. 307-308, tel. 77 418 52 18 wew. 170-171.
13	Adres elektroniczny zawierający odnośnik do dokumentu	
14	Informacja, czy dokument jest ostateczny	Nie
15	Numery kart innych dokumentów w sprawie	
16	Data zamieszczenia danych o dokumencie w wykazie	2015-11-19
17	Zastrzeżenia dotyczące nieudostępniania informacji	
18	Uwagi	

Formularz N - karta informacyjna dla dokumentów od listopada 2010r

	Wszystkie dokumenty od listopada 2010r	
1	Numer karty / rok	45/2015
2	Rodzaj dokumentu	Zgłoszenie
3	Temat dokumentu	Ochrona przed polami elektromagnetycznymi
4	Nazwa dokumentu	Formularz zgłoszenia instalacji wytwarzających pola elektromagnetyczne dla stacji NETIA S.A.: Sieć Łączności Dostępowej Ethernet - KLURB021 - KLURM00001ANT005, ul. Hugo Kołłątaja 8, 46-203 Kluczbork.
5	Zakres przedmiotowy (opis)	Zgłoszenie emisji z instalacji.
6	Obszar, którego dokument dotyczy	1604024 - Kluczbork - miasto
7	Znak sprawy	ROŚ.6221.23.2015
8	Dokument wytworzył	Emilia Uryga
9	Data dokumentu	2015-05-12
10	Dokument zatwierdził	
11	Data zatwierdzenia dokumentu	
12	Miejsce przechowywania (nazwa instytucji, nazwa komórki organizacyjnej, numer pokoju, numer telefonu kontaktowego)	Starostwo Powiatowe w Kluczborku, Wydział Rolnictwa, Ochrony Środowiska i Leśnictwa, ul. Katowicka 1, 46-200 Kluczbork, pok. 307-308, tel. 77 418 52 18 wew. 170-171.
13	Adres elektroniczny zawierający odnośnik do dokumentu	
14	Informacja, czy dokument jest ostateczny	Nie
15	Numery kart innych dokumentów w sprawie	
16	Data zamieszczenia danych o dokumencie w wykazie	2015-11-20
17	Zastrzeżenia dotyczące nieudostępniania informacji	
18	Uwagi	

Formularz N - karta informacyjna dla dokumentów od listopada 2010r

	Wszystkie dokumenty od listopada 2010r	
1	Numer karty / rok	42/2019
2	Rodzaj dokumentu	Zgłoszenie
3	Temat dokumentu	Ochrona przed polami elektromagnetycznymi
4	Nazwa dokumentu	Zgłoszenie instalacji radiokomunikacyjnej Stacja Netia Sieć Łączności Dostępnej Ethernet - KLURB027 - KLURM00015ANT001, ul. Ludwika Waryńskiego 30, 46-200 Kluczbork.
5	Zakres przedmiotowy (opis)	Zgłoszenie instalacji.
6	Obszar, którego dokument dotyczy	1604024 - Kluczbork - miasto
7	Znak sprawy	ROŚ.6221.20.2019
8	Dokument wytworzył	Emilia Nowak
9	Data dokumentu	2019-05-21
10	Dokument zatwierdził	
11	Data zatwierdzenia dokumentu	
12	Miejsce przechowywania (nazwa instytucji, nazwa komórki organizacyjnej, numer pokoju, numer telefonu kontaktowego)	Starostwo Powiatowe w Kluczborku, Wydział Rolnictwa, Ochrony Środowiska i Leśnictwa, ul. Katowicka 1, 46-200 Kluczbork, pok. 307-308, tel. 77 418 52 18 ewe. 170-171.
13	Adres elektroniczny zawierający odnośnik do dokumentu	
14	Informacja, czy dokument jest ostateczny	Tak
15	Numery kart innych dokumentów w sprawie	
16	Data zamieszczenia danych o dokumencie w wykazie	2019-07-19
17	Zastrzeżenia dotyczące nieudostępniania informacji	
18	Uwagi	

Formularz N - karta informacyjna dla dokumentów od listopada 2010r

	Wszystkie dokumenty od listopada 2010r	
1	Numer karty / rok	43/2019
2	Rodzaj dokumentu	Zgłoszenie
3	Temat dokumentu	Ochrona przed polami elektromagnetycznymi
4	Nazwa dokumentu	Zgłoszenie instalacji radiokomunikacyjnej Stacja Netia Sieć Łączności Dostępowej Ethernet - KLURB021-KLURM00001AT006; KLURM00001ANT007, ul. Kołtąja 8, 46-203 Kluczbork.
5	Zakres przedmiotowy (opis)	Starostwo Powiatowe w Kluczborku, Wydział Rolnictwa, Ochrony Środowiska i Leśnictwa, ul. Katowicka 1, 46-200 Kluczbork, pok. 307-308, tel. 77 418 52 18 wew. 170-171.
6	Obszar, którego dokument dotyczy	1604024 - Kluczbork - miasto
7	Znak sprawy	ROŚ.6221.21.2019
8	Dokument wytworzył	Emilia Nowak
9	Data dokumentu	2019-05-21
10	Dokument zatwierdził	
11	Data zatwierdzenia dokumentu	
12	Miejsce przechowywania (nazwa instytucji, nazwa komórki organizacyjnej, numer pokoju, numer telefonu kontaktowego)	Starostwo Powiatowe w Kluczborku, Wydział Rolnictwa, Ochrony Środowiska i Leśnictwa, ul. Katowicka 1, 46-200 Kluczbork, pok. 307-308, tel. 77 418 52 18 wew. 170-171.
13	Adres elektroniczny zawierający odnośnik do dokumentu	
14	Informacja, czy dokument jest ostateczny	Tak
15	Numery kart innych dokumentów w sprawie	
16	Data zamieszczenia danych o dokumencie w wykazie	2019-07-19
17	Zastrzeżenia dotyczące nieudostępniania informacji	
18	Uwagi	

Formularz N - karta informacyjna dla dokumentów od listopada 2010r

	Wszystkie dokumenty od listopada 2010r	
1	Numer karty / rok	44/2019
2	Rodzaj dokumentu	Zgłoszenie
3	Temat dokumentu	Ochrona przed polami elektromagnetycznymi
4	Nazwa dokumentu	Zgłoszenie instalacji radiokomunikacyjnej Stacja Netia Sieć Łączności Dostępowej Ethernet - KLURB053-KLURM00014ANT001 ul. Przemysłowa 9, 46-200 Ligota Dolna.
5	Zakres przedmiotowy (opis)	Zgłoszenie instalacji.
6	Obszar, którego dokument dotyczy	1604025 - Kluczbork - obszar wiejski
7	Znak sprawy	ROŚ.6221.22.2019
8	Dokument wytworzył	Emilia Nowak
9	Data dokumentu	2019-05-21
10	Dokument zatwierdził	
11	Data zatwierdzenia dokumentu	
12	Miejsce przechowywania (nazwa instytucji, nazwa komórki organizacyjnej, numer pokoju, numer telefonu kontaktowego)	Starostwo Powiatowe w Kluczborku, Wydział Rolnictwa, Ochrony Środowiska i Leśnictwa, ul. Katowicka 1, 46-200 Kluczbork, pok. 307-308, tel. 77 418 51 18 wew. 170-171.
13	Adres elektroniczny zawierający odnośnik do dokumentu	
14	Informacja, czy dokument jest ostateczny	Tak
15	Numery kart innych dokumentów w sprawie	
16	Data zamieszczenia danych o dokumencie w wykazie	2019-07-18
17	Zastrzeżenia dotyczące nieudostępniania informacji	
18	Uwagi	

DANE JEDNOSTKI ORGANIZACYJNEJ

Nazwa jednostki: SEPARATOR SERVICE Sp. z o.o.

Adres: Gen. Okulickiego 4, 05-500 Piaseczno

NIP : 951-10-22-183

Regon: 011598888

TEL. : 022 750 07 80

OKRES: -

DANE JEDNOSTKI ORGANIZACYJNEJ

Nazwa jednostki: SIRTEL Sp. z o.o.

Adres: Królowej Marysieńki 13/9, 02-954 Warszawa

NIP : 118-01-72-771

Regon: 011879400

TEL. : 32 359 41 94

OKRES: -

DANE JEDNOSTKI ORGANIZACYJNEJ

Nazwa jednostki: Orange Polska S.A. (wcześniej Telekomunikacja Polska S.A.)

Adres: Aleje Jerozolimskie 160, 02-326 Warszawa

NIP : 526-02-50-995

Regon: 012100784

TEL. :

OKRES: 2014-04-23 - 2023-12-19

Formularz N - karta informacyjna dla dokumentów od listopada 2010r

	Wszystkie dokumenty od listopada 2010r	
1	Numer karty / rok	44/2014
2	Rodzaj dokumentu	Zgłoszenie
3	Temat dokumentu	Ochrona przed polami elektromagnetycznymi
4	Nazwa dokumentu	Zgłoszenie zmiany nieistotnej dla stacji bazowej 5008 Byczyna Opolska zlokalizowanej w Byczynie przy ul. Kluczborskiej - Stacja bazowa 5008 Byczyna Opolska (37172_KOP_BYCZYNA)
5	Zakres przedmiotowy (opis)	Zgłoszenie zmiany nieistotnej.
6	Obszar, którego dokument dotyczy	1604014 - Byczyna - miasto
7	Znak sprawy	ROŚ.6221.12.2014
8	Dokument wytworzył	Emilia Uryga
9	Data dokumentu	2014-04-25
10	Dokument zatwierdził	
11	Data zatwierdzenia dokumentu	
12	Miejsce przechowywania (nazwa instytucji, nazwa komórki organizacyjnej, numer pokoju, numer telefonu kontaktowego)	Starostwo Powiatowe w Kluczborku, Wydział Rolnictwa, Ochrony Środowiska i Leśnictwa, ul. Katowicka 1, 46-200 Kluczbork, tel. 77 418 52 18 wew. 170-171, pok. 307-308.
13	Adres elektroniczny zawierający odnośnik do dokumentu	
14	Informacja, czy dokument jest ostateczny	Tak
15	Numery kart innych dokumentów w sprawie	
16	Data zamieszczenia danych o dokumencie w wykazie	2015-10-30
17	Zastrzeżenia dotyczące nieudostępniania informacji	
18	Uwagi	

Formularz N - karta informacyjna dla dokumentów od listopada 2010r

	Wszystkie dokumenty od listopada 2010r	
1	Numer karty / rok	45/2014
2	Rodzaj dokumentu	Zgłoszenie
3	Temat dokumentu	Ochrona przed polami elektromagnetycznymi
4	Nazwa dokumentu	Zgłoszenie zmiany nieistotnej dla stacji bazowej 5009 Trzebiszyn zlokalizowanej w Trzebiszynie, gm. Lasowice Wielkie, ul. Opolska - stacja bazowa 5009 TRZEBISZYN (37146_KOP_LASOWICEWLK_TRZEBISZYN)
5	Zakres przedmiotowy (opis)	Zgłoszenie zmiany nieistotnej.
6	Obszar, którego dokument dotyczy	1604032 - Lasowice Wielkie
7	Znak sprawy	ROŚ.6221.13.2014
8	Dokument wytworzył	Emilia Uryga
9	Data dokumentu	2014-05-04
10	Dokument zatwierdził	
11	Data zatwierdzenia dokumentu	
12	Miejsce przechowywania (nazwa instytucji, nazwa komórki organizacyjnej, numer pokoju, numer telefonu kontaktowego)	Starostwo Powiatowe w Kluczborku, Wydział Rolnictwa, Ochrony Środowiska i Leśnictwa, ul. Katowicka 1, 46-200 Kluczbork, tel. 77 418 52 18 wew. 170-171, pok. 307-308.
13	Adres elektroniczny zawierający odnośnik do dokumentu	
14	Informacja, czy dokument jest ostateczny	Tak
15	Numery kart innych dokumentów w sprawie	
16	Data zamieszczenia danych o dokumencie w wykazie	2015-10-30
17	Zastrzeżenia dotyczące nieudostępniania informacji	
18	Uwagi	

Formularz N - karta informacyjna dla dokumentów od listopada 2010r

	Wszystkie dokumenty od listopada 2010r	
1	Numer karty / rok	46/2014
2	Rodzaj dokumentu	Zgłoszenie
3	Temat dokumentu	Ochrona przed polami elektromagnetycznymi
4	Nazwa dokumentu	Zgłoszenie zmiany nieistotnej dla stacji bazowej 5031 KLUCZBORK PEC zlikalizowanej w Kluczborku, ul. Kołątaja 8 - stacja bazowa 5031 KLUCZBORK PEC (37127_KOP_KLUCZBORK_KALLATAJA).
5	Zakres przedmiotowy (opis)	Zgłoszenie zmiany nieistotnej.
6	Obszar, którego dokument dotyczy	1604024 - Kluczbork - miasto
7	Znak sprawy	ROŚ.6221.14.2014
8	Dokument wytworzył	Emilia Uryga
9	Data dokumentu	2014-04-28
10	Dokument zatwierdził	
11	Data zatwierdzenia dokumentu	
12	Miejsce przechowywania (nazwa instytucji, nazwa komórki organizacyjnej, numer pokoju, numer telefonu kontaktowego)	Starostwo Powiatowe w Kluczborku, Wydział Rolnictwa, Ochrony Środowiska i Leśnictwa, ul. Katowicka 1, 46-200 Kluczbork, tel. 77 418 52 18 wew. 170-171, pok. 307-308.
13	Adres elektroniczny zawierający odnośnik do dokumentu	
14	Informacja, czy dokument jest ostateczny	Tak
15	Numery kart innych dokumentów w sprawie	
16	Data zamieszczenia danych o dokumencie w wykazie	2015-10-30
17	Zastrzeżenia dotyczące nieudostępniania informacji	
18	Uwagi	

Formularz N - karta informacyjna dla dokumentów od listopada 2010r

	Wszystkie dokumenty od listopada 2010r	
1	Numer karty / rok	47/2014
2	Rodzaj dokumentu	Zgłoszenie
3	Temat dokumentu	Ochrona przed polami elektromagnetycznymi
4	Nazwa dokumentu	Zgłoszenie zmiany nieistotnej dla stacji bazowej 8402 JASIENIE zlikalizowanej na dz. nr 42 w miejscowości Jasienie - stacja bazowa 8402 JASIENIE (37171_KOP_LASOWICEWLK_JASIENIE).
5	Zakres przedmiotowy (opis)	Zgłoszenie zmiany nieistotnej.
6	Obszar, którego dokument dotyczy	1604032 - Lasowice Wielkie
7	Znak sprawy	ROŚ.6221.15.2014
8	Dokument wytworzył	Emilia Uryga
9	Data dokumentu	2014-04-28
10	Dokument zatwierdził	
11	Data zatwierdzenia dokumentu	
12	Miejsce przechowywania (nazwa instytucji, nazwa komórki organizacyjnej, numer pokoju, numer telefonu kontaktowego)	Starostwo Powiatowe w Kluczborku, Wydział Rolnictwa, Ochrony Środowiska i Leśnictwa, ul. Katowicka 1, 46-200 Kluczbork, tel. 77 418 52 18 wew. 170-171, pok. 307-308.
13	Adres elektroniczny zawierający odnośnik do dokumentu	
14	Informacja, czy dokument jest ostateczny	Tak
15	Numery kart innych dokumentów w sprawie	
16	Data zamieszczenia danych o dokumencie w wykazie	2015-10-30
17	Zastrzeżenia dotyczące nieudostępniania informacji	
18	Uwagi	

Formularz N - karta informacyjna dla dokumentów od listopada 2010r

	Wszystkie dokumenty od listopada 2010r	
1	Numer karty / rok	48/2014
2	Rodzaj dokumentu	Zgłoszenie
3	Temat dokumentu	Ochrona przed polami elektromagnetycznymi
4	Nazwa dokumentu	Zgłoszenie zmiany nieistotnej dla stacji bazowej 5000 KLUCZBORK zlokalizowanej w Kluczborku przy ul. Mickiewicza 29 - stacja bazowa - 5000 KLUCZBORK (37183_KOP_KLUCZBORK_MICKIEWICZA)
5	Zakres przedmiotowy (opis)	Zgłoszenie zmiany nieistotnej.
6	Obszar, którego dokument dotyczy	1604024 - Kluczbork - miasto
7	Znak sprawy	ROŚ.6221.16.2014
8	Dokument wytworzył	Emilia Uryga
9	Data dokumentu	2014-04-28
10	Dokument zatwierdził	
11	Data zatwierdzenia dokumentu	
12	Miejsce przechowywania (nazwa instytucji, nazwa komórki organizacyjnej, numer pokoju, numer telefonu kontaktowego)	Starostwo Powiatowe w Kluczborku, Wydział Rolnictwa, Ochrony Środowiska i Leśnictwa, ul. Katowicka 1, 46-200 Kluczbork, 77 418 52 18 wew. 170-171, pok. 307-308.
13	Adres elektroniczny zawierający odnośnik do dokumentu	
14	Informacja, czy dokument jest ostateczny	Tak
15	Numery kart innych dokumentów w sprawie	
16	Data zamieszczenia danych o dokumencie w wykazie	2015-10-30
17	Zastrzeżenia dotyczące nieudostępniania informacji	
18	Uwagi	

Formularz N - karta informacyjna dla dokumentów od listopada 2010r

	Wszystkie dokumenty od listopada 2010r	
1	Numer karty / rok	49/2014
2	Rodzaj dokumentu	Zgłoszenie
3	Temat dokumentu	Ochrona przed polami elektromagnetycznymi
4	Nazwa dokumentu	Zgłoszenie zmiany nieistotnej dla stacji bazowej 8404 WĘDRYNIA zlokalizowanej na dz. nr 5 w miejscowości Wędrynia, gm. Lasowice Wielkie - stacja bazowa 8404 WĘDRYNIA (37194_KOP_LASOWICEWLK_WEDRYNIA)
5	Zakres przedmiotowy (opis)	Zgłoszenie zmiany nieistotnej.
6	Obszar, którego dokument dotyczy	1604032 - Lasowice Wielkie
7	Znak sprawy	ROŚ.6221.17.2014
8	Dokument wytworzył	Emilia Uryga
9	Data dokumentu	2014-04-23
10	Dokument zatwierdził	
11	Data zatwierdzenia dokumentu	
12	Miejsce przechowywania (nazwa instytucji, nazwa komórki organizacyjnej, numer pokoju, numer telefonu kontaktowego)	Starostwo Powiatowe w Kluczborku, Wydział Rolnictwa, Ochrony Środowiska i Leśnictwa, ul. Katowicka 1, 46-200 Kluczbork, tel. 77 418 52 18 wew. 171, pok. 307-308.
13	Adres elektroniczny zawierający odnośnik do dokumentu	
14	Informacja, czy dokument jest ostateczny	Tak
15	Numery kart innych dokumentów w sprawie	
16	Data zamieszczenia danych o dokumencie w wykazie	2015-10-05
17	Zastrzeżenia dotyczące nieudostępniania informacji	
18	Uwagi	

Formularz N - karta informacyjna dla dokumentów od listopada 2010r

	Wszystkie dokumenty od listopada 2010r	
1	Numer karty / rok	52/2014
2	Rodzaj dokumentu	Zgłoszenie
3	Temat dokumentu	Ochrona przed polami elektromagnetycznymi
4	Nazwa dokumentu	Korekta zgłoszenia zmiany nieistotnej dla stacji bazowej 5008 BYCZYNA OPOLSKA (37172_KOP_BYCZYNA_OPOLSKA) zlokalizowanej w Buczynie przy ul. Kluczborskiej.
5	Zakres przedmiotowy (opis)	Korekta zgłoszenia zmiany nieistotnej.
6	Obszar, którego dokument dotyczy	1604014 - Buczyna - miasto
7	Znak sprawy	ROŚ.6221.26.2014
8	Dokument wytworzył	Emilia Uryga
9	Data dokumentu	2014-09-17
10	Dokument zatwierdził	
11	Data zatwierdzenia dokumentu	
12	Miejsce przechowywania (nazwa instytucji, nazwa komórki organizacyjnej, numer pokoju, numer telefonu kontaktowego)	Starostwo Powiatowe w Kluczborku, Wydział Rolnictwa, Ochrony Środowiska i Leśnictwa, ul. Katowicka 1, 46-200 Kluczbork, tel. 77 418 52 18 wew. 170-171, pok. 307-308.
13	Adres elektroniczny zawierający odnośnik do dokumentu	
14	Informacja, czy dokument jest ostateczny	Tak
15	Numery kart innych dokumentów w sprawie	
16	Data zamieszczenia danych o dokumencie w wykazie	2015-10-05
17	Zastrzeżenia dotyczące nieudostępniania informacji	
18	Uwagi	

Formularz N - karta informacyjna dla dokumentów od listopada 2010r

	Wszystkie dokumenty od listopada 2010r	
1	Numer karty / rok	38/2015
2	Rodzaj dokumentu	Inny dokument
3	Temat dokumentu	Ochrona przed polami elektromagnetycznymi
4	Nazwa dokumentu	Informacja o zmianie nieistotnej danych dla stacji bazowej 5031 KLUCZBORK PEC (37127N! KOP_KLUCZBORK_KOLLATAJA , zlokalizowanej w Kluczborku, ul. Kołtataja 8.
5	Zakres przedmiotowy (opis)	Zmiana danych nieistotna instalacji.
6	Obszar, którego dokument dotyczy	1604024 - Kluczbork - miasto
7	Znak sprawy	ROŚ.6221.17.2015
8	Dokument wytworzył	Emilia Uryga
9	Data dokumentu	2015-05-04
10	Dokument zatwierdził	
11	Data zatwierdzenia dokumentu	
12	Miejsce przechowywania (nazwa instytucji, nazwa komórki organizacyjnej, numer pokoju, numer telefonu kontaktowego)	Starostwo Powiatowe w Kluczborku, Wydział Rolnictwa, Ochrony Środowiska i Lesnictwa, ul. Katowicka 1, 46-200 Kluczbork, pok. 307-308, tel. 77 418 52 18 wew. 170-171.
13	Adres elektroniczny zawierający odnośnik do dokumentu	
14	Informacja, czy dokument jest ostateczny	Nie
15	Numery kart innych dokumentów w sprawie	
16	Data zamieszczenia danych o dokumencie w wykazie	2015-11-19
17	Zastrzeżenia dotyczące nieudostępniania informacji	
18	Uwagi	

Formularz N - karta informacyjna dla dokumentów od listopada 2010r

	Wszystkie dokumenty od listopada 2010r	
1	Numer karty / rok	39/2015
2	Rodzaj dokumentu	Inny dokument
3	Temat dokumentu	Ochrona powietrza
4	Nazwa dokumentu	Informacja o zmianie nieistotnej danych dla stacji bazowej 5000 KLUCZBORK (37183N! KOP_KLUCZBORK_MICKIEWICZA) zlokalizowanej w Kluczborku, ul. Mickiewicza 29.
5	Zakres przedmiotowy (opis)	Zmiana danych nieistotna instalacji.
6	Obszar, którego dokument dotyczy	1604024 - Kluczbork - miasto
7	Znak sprawy	ROŚ.6221.18.2015
8	Dokument wytworzył	Emilia Uryga
9	Data dokumentu	2015-05-28
10	Dokument zatwierdził	
11	Data zatwierdzenia dokumentu	
12	Miejsce przechowywania (nazwa instytucji, nazwa komórki organizacyjnej, numer pokoju, numer telefonu kontaktowego)	Starostwo Powiatowe w Kluczborku, Wydział Rolnictwa, Ochrony Środowiska i Leśnictwa, ul. Katowicka 1, 46-200 Kluczbork, pok. 307-308, tel. 77 418 52 18 wew. 170-171.
13	Adres elektroniczny zawierający odnośnik do dokumentu	
14	Informacja, czy dokument jest ostateczny	Nie
15	Numery kart innych dokumentów w sprawie	
16	Data zamieszczenia danych o dokumencie w wykazie	2015-11-19
17	Zastrzeżenia dotyczące nieudostępniania informacji	
18	Uwagi	

Formularz N - karta informacyjna dla dokumentów od listopada 2010r

	Wszystkie dokumenty od listopada 2010r	
1	Numer karty / rok	24/2016
2	Rodzaj dokumentu	Inny dokument
3	Temat dokumentu	Ochrona przed polami elektromagnetycznymi
4	Nazwa dokumentu	Informacje o zmianie danych (nieistotnej) dla stacji bazowej 5008 BYCZYNA OPOLSKA (37172_KOP_BYCZYNA_OPOLSKA) zlokalizowanej w Buczynie przy ul. Kluczborskiej (przejazd kolejowy).
5	Zakres przedmiotowy (opis)	Zmiana danych instalacji.
6	Obszar, którego dokument dotyczy	1604014 - Buczyna - miasto
7	Znak sprawy	ROŚ.6221.7.2016
8	Dokument wytworzył	Emilia Uryga
9	Data dokumentu	2016-04-04
10	Dokument zatwierdził	
11	Data zatwierdzenia dokumentu	
12	Miejsce przechowywania (nazwa instytucji, nazwa komórki organizacyjnej, numer pokoju, numer telefonu kontaktowego)	Starostwo Powiatowe w Kluczborku Wydział Rolnictwa, Ochrony Środowiska i Leśnictwa, ul. Katowicka 1, 46-200 Kluczbork, pok. 307-308, nr tel. 77 418 52 18 ew. 170-171.
13	Adres elektroniczny zawierający odnośnik do dokumentu	
14	Informacja, czy dokument jest ostateczny	Tak
15	Numery kart innych dokumentów w sprawie	
16	Data zamieszczenia danych o dokumencie w wykazie	2016-11-14
17	Zastrzeżenia dotyczące nieudostępniania informacji	
18	Uwagi	

Formularz N - karta informacyjna dla dokumentów od listopada 2010r

	Wszystkie dokumenty od listopada 2010r	
1	Numer karty / rok	52/2016
2	Rodzaj dokumentu	Inny dokument
3	Temat dokumentu	Ochrona przed polami elektromagnetycznymi
4	Nazwa dokumentu	Informacje o zmianie danych (które nie mają charakteru zmian istotnych) dla stacji bazowej 5009 TRZEBISZYN (37146_KOP_LASOWICEWLK_TRZEBISZYN), zlokalizowanej w miejscowosci Trzebiszyn, ul. Opolska, gmina Lasowice Wielkie.
5	Zakres przedmiotowy (opis)	Zmiana danych.
6	Obszar, którego dokument dotyczy	1604032 - Lasowice Wielkie
7	Znak sprawy	ROŚ.6221.30.2016
8	Dokument wytworzył	Emilia Nowak
9	Data dokumentu	2016-10-20
10	Dokument zatwierdził	
11	Data zatwierdzenia dokumentu	
12	Miejsce przechowywania (nazwa instytucji, nazwa komórki organizacyjnej, numer pokoju, numer telefonu kontaktowego)	Starostwo Powiatowe w Kluczborku, Wydział Rolnictwa, Ochrony Środowiska i Leśnictwa, ul. Katowicka 1, 46-200 Kluczbork, nr tel. 77 418 52 18 wew. 170-171.
13	Adres elektroniczny zawierający odnośnik do dokumentu	
14	Informacja, czy dokument jest ostateczny	Tak
15	Numery kart innych dokumentów w sprawie	
16	Data zamieszczenia danych o dokumencie w wykazie	2016-12-05
17	Zastrzeżenia dotyczące nieudostępniania informacji	
18	Uwagi	

Formularz N - karta informacyjna dla dokumentów od listopada 2010r

	Wszystkie dokumenty od listopada 2010r	
1	Numer karty / rok	53/2016
2	Rodzaj dokumentu	Inny wniosek
3	Temat dokumentu	Ochrona przed polami elektromagnetycznymi
4	Nazwa dokumentu	Informacje o zmianie danych (nie powodujących zmiany instalacji w sposób istotny) dla stacji bazowej 8402 JASZENIE (37171_KOP_LASOWICEWLK_JASZENIE), działka nr 42.
5	Zakres przedmiotowy (opis)	Zmiana danych instalacji.
6	Obszar, którego dokument dotyczy	1604032 - Lasowice Wielkie
7	Znak sprawy	ROŚ.6221.31.2016
8	Dokument wytworzył	Emilia Nowak
9	Data dokumentu	2016-11-03
10	Dokument zatwierdził	
11	Data zatwierdzenia dokumentu	
12	Miejsce przechowywania (nazwa instytucji, nazwa komórki organizacyjnej, numer pokoju, numer telefonu kontaktowego)	Starostwo Powiatowe w Kluczborku, Wydział Rolnictwa, Ochrony Środowiska i Leśnictwa, ul. Katowicka 1, 46-200 Kluczbork, nr tel. 77 418 52 18 wew. 170-171, pok. 307-308.
13	Adres elektroniczny zawierający odnośnik do dokumentu	
14	Informacja, czy dokument jest ostateczny	Tak
15	Numery kart innych dokumentów w sprawie	
16	Data zamieszczenia danych o dokumencie w wykazie	2016-12-08
17	Zastrzeżenia dotyczące nieudostępniania informacji	
18	Uwagi	

Formularz N - karta informacyjna dla dokumentów od listopada 2010r

	Wszystkie dokumenty od listopada 2010r	
1	Numer karty / rok	17/2017
2	Rodzaj dokumentu	Inny dokument
3	Temat dokumentu	Ochrona przed polami elektromagnetycznymi
4	Nazwa dokumentu	Informacje o zmianie danych - stacja bazowa 5000 KLUCZBORK (37183N! KOP_KLUCZBORK_MICKIEWICZA), zlokalizowana przy ul. Mickiewicza 29 w Kluczborku.
5	Zakres przedmiotowy (opis)	Zmiana danych instalacji.
6	Obszar, którego dokument dotyczy	1604024 - Kluczbork - miasto
7	Znak sprawy	ROŚ.6221.13.2017
8	Dokument wytworzył	Emilia Nowak
9	Data dokumentu	2017-11-22
10	Dokument zatwierdził	
11	Data zatwierdzenia dokumentu	
12	Miejsce przechowywania (nazwa instytucji, nazwa komórki organizacyjnej, numer pokoju, numer telefonu kontaktowego)	Starostwo Powiatowe w Kluczborku, Wydział Rolnictwa, Ochrony Środowiska i Leśnictwa, ul. Katowicka 1, 46-200 Kluczbork, pok. 307-308, tel. 77 418 52 18 wew. 170-171.
13	Adres elektroniczny zawierający odnośnik do dokumentu	
14	Informacja, czy dokument jest ostateczny	Tak
15	Numery kart innych dokumentów w sprawie	
16	Data zamieszczenia danych o dokumencie w wykazie	2018-03-26
17	Zastrzeżenia dotyczące nieudostępniania informacji	
18	Uwagi	

Formularz N - karta informacyjna dla dokumentów od listopada 2010r

	Wszystkie dokumenty od listopada 2010r	
1	Numer karty / rok	18/2017
2	Rodzaj dokumentu	Zgłoszenie
3	Temat dokumentu	Ochrona przed polami elektromagnetycznymi
4	Nazwa dokumentu	Zgłoszenie instalacji - stacji bazowej (37628N!) LEMANS_PSG_KLUCZBORK_2 (KOP_KLUCZBORK_PSGGAZOWA1), zlokalizowanej w Kluczborku, przy ul. Gazowej 1.
5	Zakres przedmiotowy (opis)	Zgłoszenie instalacji.
6	Obszar, którego dokument dotyczy	1604024 - Kluczbork - miasto
7	Znak sprawy	ROŚ.6221.10.2017
8	Dokument wytworzył	Emilia Nowak
9	Data dokumentu	2017-11-22
10	Dokument zatwierdził	
11	Data zatwierdzenia dokumentu	
12	Miejsce przechowywania (nazwa instytucji, nazwa komórki organizacyjnej, numer pokoju, numer telefonu kontaktowego)	Starostwo Powiatowe w Kluczborku, Wydział Rolnictwa, Ochrony Środowiska i Leśnictwa, ul. Katowicka 1, 46-200 Kluczbork, pok. 307-308, tel. 77 418 52 18 wew. 170-171.
13	Adres elektroniczny zawierający odnośnik do dokumentu	
14	Informacja, czy dokument jest ostateczny	Tak
15	Numery kart innych dokumentów w sprawie	
16	Data zamieszczenia danych o dokumencie w wykazie	2018-03-26
17	Zastrzeżenia dotyczące nieudostępniania informacji	
18	Uwagi	

Formularz N - karta informacyjna dla dokumentów od listopada 2010r

	Wszystkie dokumenty od listopada 2010r	
1	Numer karty / rok	98/2018
2	Rodzaj dokumentu	Zgłoszenie
3	Temat dokumentu	Ochrona przed polami elektromagnetycznymi
4	Nazwa dokumentu	Zmiana danych w zakresie wielkości i rodzaju emisji dla stacji bazowej 5031 KLUCZBORK PEC (37127N!KOP_KLUCZBORK_KOLLATAJA) w Kluczborku, ul. Kołłątaja 8.
5	Zakres przedmiotowy (opis)	Zmiana danych do zgłoszenia instalacji.
6	Obszar, którego dokument dotyczy	1604024 - Kluczbork - miasto
7	Znak sprawy	ROŚ.6221.16.2018
8	Dokument wytworzył	Emilia Nowak
9	Data dokumentu	2018-09-06
10	Dokument zatwierdził	
11	Data zatwierdzenia dokumentu	
12	Miejsce przechowywania (nazwa instytucji, nazwa komórki organizacyjnej, numer pokoju, numer telefonu kontaktowego)	Starostwo Powiatowe w Kluczborku, Wydział Rolnictwa, Ochrony Środowiska i Leśnictwa, ul. Katowicka 1, 46-200 Kluczbork, pok. 307-308, tel. 77 418 52 18 wew. 170-171.
13	Adres elektroniczny zawierający odnośnik do dokumentu	
14	Informacja, czy dokument jest ostateczny	Tak
15	Numery kart innych dokumentów w sprawie	
16	Data zamieszczenia danych o dokumencie w wykazie	2019-07-12
17	Zastrzeżenia dotyczące nieudostępniania informacji	
18	Uwagi	

Formularz N - karta informacyjna dla dokumentów od listopada 2010r

	Wszystkie dokumenty od listopada 2010r	
1	Numer karty / rok	159/2019
2	Rodzaj dokumentu	Inny dokument
3	Temat dokumentu	Ochrona przed polami elektromagnetycznymi
4	Nazwa dokumentu	Zmiana danych dla stacji bazowej operatora Orange Polska S.A. 5031 KLUCZBORK PEC (37127N! KOP_KLUCZBORK_KOLLATAJA), zlokalizowanej w miejscowości Kluczbork, ul. Kołłątaja 8.
5	Zakres przedmiotowy (opis)	Zmiana danych do zgłoszenia instalacji.
6	Obszar, którego dokument dotyczy	1604024 - Kluczbork - miasto
7	Znak sprawy	ROŚ.6221.38.2019
8	Dokument wytworzył	Emilia Nowak
9	Data dokumentu	2019-12-05
10	Dokument zatwierdził	
11	Data zatwierdzenia dokumentu	
12	Miejsce przechowywania (nazwa instytucji, nazwa komórki organizacyjnej, numer pokoju, numer telefonu kontaktowego)	Starostwo Powiatowe w Kluczborku, Wydział Rolnictwa, Ochrony Środowiska i Leśnictwa.
13	Adres elektroniczny zawierający odnośnik do dokumentu	
14	Informacja, czy dokument jest ostateczny	Tak
15	Numery kart innych dokumentów w sprawie	
16	Data zamieszczenia danych o dokumencie w wykazie	2020-01-20
17	Zastrzeżenia dotyczące nieudostępniania informacji	
18	Uwagi	

Formularz N - karta informacyjna dla dokumentów od listopada 2010r

	Wszystkie dokumenty od listopada 2010r	
1	Numer karty / rok	105/2020
2	Rodzaj dokumentu	Inny dokument
3	Temat dokumentu	Ochrona przed polami elektromagnetycznymi
4	Nazwa dokumentu	Zmiana danych w instalacji stacji bazowej Orange Polska SA 5008 BYCZYNA OPOLSKA (37172_KOP_BYCZYNA_OPOLSKA) w miejscowości 46-220 Buczyna, przejazd kolejowy ul. Kluczborska.
5	Zakres przedmiotowy (opis)	Zmiana danych w instalacji.
6	Obszar, którego dokument dotyczy	1604014 - Buczyna - miasto
7	Znak sprawy	ROŚ.6221.14.2020
8	Dokument wytworzył	Emilia Nowak
9	Data dokumentu	2020-07-06
10	Dokument zatwierdził	
11	Data zatwierdzenia dokumentu	
12	Miejsce przechowywania (nazwa instytucji, nazwa komórki organizacyjnej, numer pokoju, numer telefonu kontaktowego)	Starostwo Powiatowe w Kluczborku, Wydział Rolnictwa, Ochrony Środowiska i Leśnictwa.
13	Adres elektroniczny zawierający odnośnik do dokumentu	
14	Informacja, czy dokument jest ostateczny	Tak
15	Numery kart innych dokumentów w sprawie	
16	Data zamieszczenia danych o dokumencie w wykazie	2020-09-21
17	Zastrzeżenia dotyczące nieudostępniania informacji	
18	Uwagi	

Formularz N - karta informacyjna dla dokumentów od listopada 2010r

	Wszystkie dokumenty od listopada 2010r	
1	Numer karty / rok	107/2020
2	Rodzaj dokumentu	Inny dokument
3	Temat dokumentu	Ochrona przed polami elektromagnetycznymi
4	Nazwa dokumentu	Zmiana danych w instalacji radiokomunikacyjnej Orange Polska SA 5031 (37127!) KLUCZBORK PEC (KOP_KLUCZBORK_KOLLATAJA) w miejscowości Kluczbork, ul. Kołataja 8.
5	Zakres przedmiotowy (opis)	Zmiana danych w instalacji.
6	Obszar, którego dokument dotyczy	1604024 - Kluczbork - miasto
7	Znak sprawy	ROŚ.6221.16.2020
8	Dokument wytworzył	Emilia Nowak
9	Data dokumentu	2020-07-15
10	Dokument zatwierdził	
11	Data zatwierdzenia dokumentu	
12	Miejsce przechowywania (nazwa instytucji, nazwa komórki organizacyjnej, numer pokoju, numer telefonu kontaktowego)	Starostwo Powiatowe w Kluczborku, Wydział Rolnictwa, Ochrony Środowiska i Leśnictwa.
13	Adres elektroniczny zawierający odnośnik do dokumentu	
14	Informacja, czy dokument jest ostateczny	Tak
15	Numery kart innych dokumentów w sprawie	
16	Data zamieszczenia danych o dokumencie w wykazie	2020-09-28
17	Zastrzeżenia dotyczące nieudostępniania informacji	
18	Uwagi	

Formularz N - karta informacyjna dla dokumentów od listopada 2010r

	Wszystkie dokumenty od listopada 2010r	
1	Numer karty / rok	183/2020
2	Rodzaj dokumentu	Inny dokument
3	Temat dokumentu	Ochrona przed polami elektromagnetycznymi
4	Nazwa dokumentu	Zmiana danych dla stacji bazowej Orange Polska S.A. 5008 (37172N!) BYCZYNA OPOLSKA (KOP_BYCZYNA_OPOLSKA) zlokalizowanej w miejscowości Buczyna, przejazd kolejowy ul. Kluczborska, dz. nr 583/2.
5	Zakres przedmiotowy (opis)	Zmiana danych.
6	Obszar, którego dokument dotyczy	1604014 - Buczyna - miasto
7	Znak sprawy	ROŚ.6221.20.2020
8	Dokument wytworzył	Emilia Nowak
9	Data dokumentu	2020-10-09
10	Dokument zatwierdził	
11	Data zatwierdzenia dokumentu	
12	Miejsce przechowywania (nazwa instytucji, nazwa komórki organizacyjnej, numer pokoju, numer telefonu kontaktowego)	Starostwo Powiatowe w Kluczborku, Wydział Rolnictwa, Ochrony Środowiska i Leśnictwa.
13	Adres elektroniczny zawierający odnośnik do dokumentu	
14	Informacja, czy dokument jest ostateczny	Tak
15	Numery kart innych dokumentów w sprawie	
16	Data zamieszczenia danych o dokumencie w wykazie	2020-12-28
17	Zastrzeżenia dotyczące nieudostępniania informacji	
18	Uwagi	

Formularz N - karta informacyjna dla dokumentów od listopada 2010r

	Wszystkie dokumenty od listopada 2010r	
1	Numer karty / rok	109/2022
2	Rodzaj dokumentu	Inny dokument
3	Temat dokumentu	Ochrona przed polami elektromagnetycznymi
4	Nazwa dokumentu	Informacja o zmianie danych w instalacji Orange Polska S.A.
5	Zakres przedmiotowy (opis)	Zmiana danych w zakresie nazwy instalacji oraz wielkości i rodzaju emisji dla instalacji radiokomunikacyjnej 5031 (37127N!) KLUCZBORK PEC (KOP_KLUCZBORK_KOLLATAJA) w miejscowości Kluczbork, ul. Kołataja 8 dz. nr 36/24, nazwa po zmianie: 3253 (37127N!) KLUCZBORK PEC (KOP_KLUCZBORK_KOLLATAJA).
6	Obszar, którego dokument dotyczy	1604024 - Kluczbork - miasto
7	Znak sprawy	ROŚ.6221.25.2022
8	Dokument wytworzył	Emilia Nowak
9	Data dokumentu	2022-09-22
10	Dokument zatwierdził	
11	Data zatwierdzenia dokumentu	
12	Miejsce przechowywania (nazwa instytucji, nazwa komórki organizacyjnej, numer pokoju, numer telefonu kontaktowego)	Starostwo Powiatowe w Kluczborku, Wydział Rolnictwa, Ochrony Środowiska i Leśnictwa.
13	Adres elektroniczny zawierający odnośnik do dokumentu	
14	Informacja, czy dokument jest ostateczny	Tak
15	Numery kart innych dokumentów w sprawie	
16	Data zamieszczenia danych o dokumencie w wykazie	2022-12-12
17	Zastrzeżenia dotyczące nieudostępniania informacji	
18	Uwagi	

Formularz N - karta informacyjna dla dokumentów od listopada 2010r

	Wszystkie dokumenty od listopada 2010r	
1	Numer karty / rok	46/2023
2	Rodzaj dokumentu	Inny dokument
3	Temat dokumentu	Ochrona przed polami elektromagnetycznymi
4	Nazwa dokumentu	Informacja o zakończeniu eksploatacji instalacji Orange Polska S.A. 5000 Kluczbork(37183N!) (KOP_KLUCZBORK_MICKIEWICZA),ul. Mickiewicza 29 w miejscowości Kluczbork.
5	Zakres przedmiotowy (opis)	Informacja o zakończeniu eksploatacji instalacji 5000 Kluczbork(37183N!) (KOP_KLUCZBORK_MICKIEWICZA), ul. Mickiewicza 29 w miejscowości Kluczbork (Informacja z dnia 09.05.2023 r.:w 2022 r. zmieniono nazwę instalacji na:1957(37183N!) KLUCZBORK (KOP_KLUCZBORK_MICKIEWICZA),poprawny adres instalacji:Kluczbork, ul. Mickiewicza 27 dz.nr 25/9).
6	Obszar, którego dokument dotyczy	1604024 - Kluczbork - miasto
7	Znak sprawy	ROŚ.6221.9.2023
8	Dokument wytworzył	Emilia Nowak
9	Data dokumentu	2023-04-20
10	Dokument zatwierdził	
11	Data zatwierdzenia dokumentu	
12	Miejsce przechowywania (nazwa instytucji, nazwa komórki organizacyjnej, numer pokoju, numer telefonu kontaktowego)	Starostwo Powiatowe w Kluczborku, Wydział Rolnictwa Ochrony Środowiska i Leśnictwa.
13	Adres elektroniczny zawierający odnośnik do dokumentu	
14	Informacja, czy dokument jest ostateczny	Tak
15	Numery kart innych dokumentów w sprawie	
16	Data zamieszczenia danych o dokumencie w wykazie	2023-05-11
17	Zastrzeżenia dotyczące nieudostępniania informacji	
18	Uwagi	

Formularz N - karta informacyjna dla dokumentów od listopada 2010r

	Wszystkie dokumenty od listopada 2010r	
1	Numer karty / rok	104/2023
2	Rodzaj dokumentu	Inny dokument
3	Temat dokumentu	Ochrona przed polami elektromagnetycznymi
4	Nazwa dokumentu	Informacja Orange Polska S.A. o zmianie danych w zakresie nazwy instalacji oraz wielkości i rodzaju emisji. Instalacja przed zmianą nazwy 5009 TRZEBISZYN (37146_KOP_LASOWICEWLK_TRZEBISZYN), zlokalizowanej w miejscowości Trzebiszyn, dz. nr 1/29, po zmianie nazwy 3300 (37146N!) TRZEBISZYN (KOP_LASOWICEWLK_TRZEBISZYN) .
5	Zakres przedmiotowy (opis)	Zmiana danych w instalacji w zakresie nazwy instalacji oraz wielkości i rodzaju emisji.
6	Obszar, którego dokument dotyczy	1604032 - Lasowice Wielkie
7	Znak sprawy	ROŚ.6221.16.2023
8	Dokument wytworzył	Emilia Nowak
9	Data dokumentu	2023-06-19
10	Dokument zatwierdził	
11	Data zatwierdzenia dokumentu	
12	Miejsce przechowywania (nazwa instytucji, nazwa komórki organizacyjnej, numer pokoju, numer telefonu kontaktowego)	Starostwo Powiatowe w Kluczborku, Wydział Rolnictwa, Ochrony Środowiska i Leśnictwa.
13	Adres elektroniczny zawierający odnośnik do dokumentu	
14	Informacja, czy dokument jest ostateczny	Tak
15	Numery kart innych dokumentów w sprawie	
16	Data zamieszczenia danych o dokumencie w wykazie	2023-09-04
17	Zastrzeżenia dotyczące nieudostępniania informacji	
18	Uwagi	

Formularz N - karta informacyjna dla dokumentów od listopada 2010r

	Wszystkie dokumenty od listopada 2010r	
1	Numer karty / rok	169/2023
2	Rodzaj dokumentu	Inny dokument
3	Temat dokumentu	Ochrona przed polami elektromagnetycznymi
4	Nazwa dokumentu	Orange Polska S.A. Informacja o zmianie danych w zakresie nazwy instalacji oraz wlekości i rodzaju emisji dla instalacji radiokomunikacyjnej 8404 WĘDRYNIA (37194 KOP_LASOWICEWLK_WEDRYNIA) w miejscowości Wędrynia dz. nr 284, gm. Lasowice Wielkie, pow. kluczborski.
5	Zakres przedmiotowy (opis)	Orange Polska S.A. Informacja o zmianie danych w zakresie nazwy instalacji oraz wlekości i rodzaju emisji dla instalacji radiokomunikacyjnej 8404 WĘDRYNIA (37194 KOP_LASOWICEWLK_WEDRYNIA) w miejscowości Wędrynia dz. nr 284, gm. Lasowice Wielkie, pow. kluczborski.
6	Obszar, którego dokument dotyczy	1604032 - Lasowice Wielkie
7	Znak sprawy	ROŚ.6221.32.2023
8	Dokument wytworzył	Emilia Nowak
9	Data dokumentu	2023-10-30
10	Dokument zatwierdził	
11	Data zatwierdzenia dokumentu	
12	Miejsce przechowywania (nazwa instytucji, nazwa komórki organizacyjnej, numer pokoju, numer telefonu kontaktowego)	Starostwo Powiatowe w Kluczborku, Wydział Rolnictwa, Ochrony Środowiska i Leśnictwa.
13	Adres elektroniczny zawierający odnośnik do dokumentu	
14	Informacja, czy dokument jest ostateczny	Tak
15	Numery kart innych dokumentów w sprawie	
16	Data zamieszczenia danych o dokumencie w wykazie	2023-12-04
17	Zastrzeżenia dotyczące nieudostępniania informacji	
18	Uwagi	

Formularz N - karta informacyjna dla dokumentów od listopada 2010r

	Wszystkie dokumenty od listopada 2010r	
1	Numer karty / rok	171/2023
2	Rodzaj dokumentu	Zgłoszenie
3	Temat dokumentu	Ochrona przed polami elektromagnetycznymi
4	Nazwa dokumentu	Zgłoszenie Orange Polska S.A. instalacji radiokomunikacyjnej - 37042 (37042N!) KUJAKOWICE EMITEL (KOP_KLUCZBORK_KUJAKOWICEMIT), Kujakowice Górne dz. nr 31/2 ark. mapy 1, gmina Kluczbork, pow. kluczborski.
5	Zakres przedmiotowy (opis)	Zgłoszenie Orange Polska S.A. instalacji radiokomunikacyjnej - 37042 (37042N!) KUJAKOWICE EMITEL (KOP_KLUCZBORK_KUJAKOWICEMIT), Kujakowice Górne dz. nr 31/2 ark. mapy 1, gmina Kluczbork, pow. kluczborski.
6	Obszar, którego dokument dotyczy	1604025 - Kluczbork - obszar wiejski
7	Znak sprawy	ROŚ.6221.35.2023
8	Dokument wytworzył	Emilia Nowak
9	Data dokumentu	2023-11-03
10	Dokument zatwierdził	
11	Data zatwierdzenia dokumentu	
12	Miejsce przechowywania (nazwa instytucji, nazwa komórki organizacyjnej, numer pokoju, numer telefonu kontaktowego)	Starostwo Powiatowe w Kluczborku, Wydział Rolnictwa, Ochrony Środowiska i Leśnictwa.
13	Adres elektroniczny zawierający odnośnik do dokumentu	
14	Informacja, czy dokument jest ostateczny	Tak
15	Numery kart innych dokumentów w sprawie	
16	Data zamieszczenia danych o dokumencie w wykazie	2023-12-19
17	Zastrzeżenia dotyczące nieudostępniania informacji	
18	Uwagi	

Formularz N - karta informacyjna dla dokumentów od listopada 2010r

	Wszystkie dokumenty od listopada 2010r	
1	Numer karty / rok	1/2024
2	Rodzaj dokumentu	Inny dokument
3	Temat dokumentu	Ochrona przed polami elektromagnetycznymi
4	Nazwa dokumentu	Informacja Orange Polska S.A. o zmianie danych w zakresie wielkości i rodzaju emisji dla instalacji radiokomunikacyjnej 3253 (37127N!) KLUCZBORK PEC (KOP_KLUCZBORK_KOLLATAJA), zlokalizowanej w miejscowości Kluczbork, ul. Kołtątaja 8, dz. nr 36/24.
5	Zakres przedmiotowy (opis)	Informacja Orange Polska S.A. o zmianie danych w zakresie wielkości i rodzaju emisji dla instalacji radiokomunikacyjnej 3253 (37127N!) KLUCZBORK PEC (KOP_KLUCZBORK_KOLLATAJA), zlokalizowanej w miejscowości Kluczbork, ul. Kołtątaja 8, dz. nr 36/24, gm. Kluczbork, pow. kluczborski.
6	Obszar, którego dokument dotyczy	1604024 - Kluczbork - miasto
7	Znak sprawy	ROŚ.6221.39.2023
8	Dokument wytworzył	Emilia Nowak
9	Data dokumentu	2023-12-19
10	Dokument zatwierdził	
11	Data zatwierdzenia dokumentu	
12	Miejsce przechowywania (nazwa instytucji, nazwa komórki organizacyjnej, numer pokoju, numer telefonu kontaktowego)	Starostwo Powiatowe w Kluczborku, Wydział Rolnictwa, Ochrony Środowiska i Lesnictwa.
13	Adres elektroniczny zawierający odnośnik do dokumentu	
14	Informacja, czy dokument jest ostateczny	Tak
15	Numery kart innych dokumentów w sprawie	
16	Data zamieszczenia danych o dokumencie w wykazie	2024-01-09
17	Zastrzeżenia dotyczące nieudostępniania informacji	
18	Uwagi	

DANE JEDNOSTKI ORGANIZACYJNEJ

Nazwa jednostki: Algader Hofman Spółka z o.o.
Adres: Wólczyńska 133/11B, 01-919 Warszawa
NIP : 118-01-34-256
Regon: 015460276
TEL. : (022) 864 94 97

OKRES: -

DANE JEDNOSTKI ORGANIZACYJNEJ

Nazwa jednostki: Ratownictwo i Transport Medyczny NZOZ FALCK Medycyna Region Opolski

Adres: Ligonía 14a, 46-203 Kluczbork

NIP : 527-243-59-38

Regon: 015755741

TEL. : (077) 418 14 17

OKRES: -

DANE JEDNOSTKI ORGANIZACYJNEJ

Nazwa jednostki: Galen 2002 Sp. z o.o.
Adres: Przymierza 6, 03-944 Warszawa
NIP : 5252301933
Regon: 015773644
TEL. : 12 6469486

OKRES: 2012-02-29 - 2012-02-29

Formularz N - karta informacyjna dla dokumentów od listopada 2010r

	Wszystkie dokumenty od listopada 2010r	
1	Numer karty / rok	33/2012
2	Rodzaj dokumentu	Inny dokument
3	Temat dokumentu	Inne
4	Nazwa dokumentu	Informacja o wytwarzanych odpadach oraz sposobach gospodarowania wytworzonymi odpadami w obiekcie: Apteka - Kluczbork, ul. Jagiellońska 14
5	Zakres przedmiotowy (opis)	Wytwarzanie odpadów niebezpiecznych
6	Obszar, którego dokument dotyczy	1604024 - Kluczbork - miasto
7	Znak sprawy	ROŚ.6232.7.2012
8	Dokument wytworzył	Emilia Uryga
9	Data dokumentu	2012-02-29
10	Dokument zatwierdził	
11	Data zatwierdzenia dokumentu	
12	Miejsce przechowywania (nazwa instytucji, nazwa komórki organizacyjnej, numer pokoju, numer telefonu kontaktowego)	Starostwo Powiatowe w Kluczborku, Wydział Rolnictwa, Ochrony Środowiska i Leśnictwa, ul. Katowicka 1, 46-200 Kluczbork, pok. 307-308, tel. 77 418 52 18 wew. 170-171.
13	Adres elektroniczny zawierający odnośnik do dokumentu	
14	Informacja, czy dokument jest ostateczny	Nie
15	Numery kart innych dokumentów w sprawie	
16	Data zamieszczenia danych o dokumencie w wykazie	2012-04-05
17	Zastrzeżenia dotyczące nieudostępniania informacji	
18	Uwagi	Utraciła ważność z dniem 23 stycznia 2013 r., zgodnie z art. 231 ust. 2 ustawy z dnia 14 grudnia 2012 r. o odpadach (Dz.U. z 2013 r. poz. 21). Rodzaje odpadów przewidzianych do

wytwarzania w Mg/rok

ODPADY NIEBEZPIECZNE

L.p. nr kodu rodzaj odpadów ilość w Mg/rok

- 1) 18 01 06 - chemikalia, w tym odczynniki chemiczne, zawierające substancje niebezpieczne - 0,0005
- 2) 16 02 13 - zużyte urządzenia zawierające niebezpieczne elementy inne niż wymienione w 16 02 09 do 16 02 12 - 0,001
- 3) 15 01 10 - opakowania zawierające pozostałości substancji niebezpiecznych lub nimi zanieczyszczone (np. środkami ochrony roślin I i II klasy toksyczności - bardzo toksyczne i toksyczne - 0,001

DANE JEDNOSTKI ORGANIZACYJNEJ

Nazwa jednostki: P4 Sp. z o.o.
Adres: Wynalazek 1, 02-677 Warszawa
NIP : 951-21-20-077
Regon: 015808609
TEL. :

OKRES: 2011-01-13 - 2024-06-10

Formularz N - karta informacyjna dla dokumentów od listopada 2010r

	Wszystkie dokumenty od listopada 2010r	
1	Numer karty / rok	107/2011
2	Rodzaj dokumentu	Zgłoszenie
3	Temat dokumentu	Ochrona przed polami elektromagnetycznymi
4	Nazwa dokumentu	Formularz zgłoszenia instalacji wytwarzających pola elektromagnetyczne.
5	Zakres przedmiotowy (opis)	Zgłoszenie instalacji - stacji bazowej telefonii komórkowej operatora P4 Sp. z o.o. KLU2001 A, ul. Skłodowskiej 21,46-200 Kluczbork
6	Obszar, którego dokument dotyczy	1604023 - Kluczbork
7	Znak sprawy	ROŚ.6221.1.2011
8	Dokument wytworzył	Emilia Uryga
9	Data dokumentu	2011-01-13
10	Dokument zatwierdził	
11	Data zatwierdzenia dokumentu	
12	Miejsce przechowywania (nazwa instytucji, nazwa komórki organizacyjnej, numer pokoju, numer telefonu kontaktowego)	Starostwo Powiatowe w Kluczborku, Wydział Rolnictwa, Ochrony Środowiska i Leśnictwa, ul. Katowicka 1, 46-200 Kluczbork, pok. 307-308, tel. 77 418 52 18 wew. 170-171.
13	Adres elektroniczny zawierający odnośnik do dokumentu	
14	Informacja, czy dokument jest ostateczny	Nie
15	Numery kart innych dokumentów w sprawie	
16	Data zamieszczenia danych o dokumencie w wykazie	2011-06-24
17	Zastrzeżenia dotyczące nieudostępniania informacji	
18	Uwagi	

Formularz N - karta informacyjna dla dokumentów od listopada 2010r

	Wszystkie dokumenty od listopada 2010r	
1	Numer karty / rok	108/2011
2	Rodzaj dokumentu	Zgłoszenie
3	Temat dokumentu	Ochrona przed polami elektromagnetycznymi
4	Nazwa dokumentu	Formularz zgłoszenia instalacji wytwarzających pola elektromagnetyczne.
5	Zakres przedmiotowy (opis)	Zgłoszenie instalacji - stacji bazowej telefonii komórkowej operatora P4 Sp. z o.o. KLU2902 A, ul. Kołłątaja 8,46-203 Kluczbork
6	Obszar, którego dokument dotyczy	1604023 - Kluczbork
7	Znak sprawy	ROŚ.6221.2.2011
8	Dokument wytworzył	Emilia Uryga
9	Data dokumentu	2011-01-26
10	Dokument zatwierdził	
11	Data zatwierdzenia dokumentu	
12	Miejsce przechowywania (nazwa instytucji, nazwa komórki organizacyjnej, numer pokoju, numer telefonu kontaktowego)	Starostwo Powiatowe w Kluczborku, Wydział Rolnictwa, Ochrony Środowiska i Leśnictwa, ul. Katowicka 1, 46-200 Kluczbork, pok. 307-308, tel. 77 418 52 18 wew. 170-171.
13	Adres elektroniczny zawierający odnośnik do dokumentu	
14	Informacja, czy dokument jest ostateczny	Nie
15	Numery kart innych dokumentów w sprawie	
16	Data zamieszczenia danych o dokumencie w wykazie	2011-06-24
17	Zastrzeżenia dotyczące nieudostępniania informacji	
18	Uwagi	

Formularz N - karta informacyjna dla dokumentów od listopada 2010r

	Wszystkie dokumenty od listopada 2010r	
1	Numer karty / rok	109/2011
2	Rodzaj dokumentu	Zgłoszenie
3	Temat dokumentu	Ochrona przed polami elektromagnetycznymi
4	Nazwa dokumentu	Formularz zgłoszenia instalacji wytwarzających pola elektromagnetyczne.
5	Zakres przedmiotowy (opis)	Zgłoszenie instalacji - stacji bazowej telefonii komórkowej operatora P4 Sp. z o.o. KLU2004 D, ul. Polanowicka,46-220 Byczyna
6	Obszar, którego dokument dotyczy	1604013 - Byczyna
7	Znak sprawy	ROŚ.6221.3.2011
8	Dokument wytworzył	Emilia Uryga
9	Data dokumentu	2011-01-26
10	Dokument zatwierdził	
11	Data zatwierdzenia dokumentu	
12	Miejsce przechowywania (nazwa instytucji, nazwa komórki organizacyjnej, numer pokoju, numer telefonu kontaktowego)	Starostwo Powiatowe w Kluczborku, Wydział Rolnictwa, Ochrony Środowiska i Leśnictwa, ul. Katowicka 1, 46-200 Kluczbork, pok. 307-308, tel. 77 418 52 18 wew. 170-171.
13	Adres elektroniczny zawierający odnośnik do dokumentu	
14	Informacja, czy dokument jest ostateczny	Nie
15	Numery kart innych dokumentów w sprawie	
16	Data zamieszczenia danych o dokumencie w wykazie	2011-07-12
17	Zastrzeżenia dotyczące nieudostępniania informacji	
18	Uwagi	Dokument nieaktualny.

Formularz N - karta informacyjna dla dokumentów od listopada 2010r

	Wszystkie dokumenty od listopada 2010r	
1	Numer karty / rok	110/2011
2	Rodzaj dokumentu	Zgłoszenie
3	Temat dokumentu	Ochrona przed polami elektromagnetycznymi
4	Nazwa dokumentu	Przedłożenia informacji o zmianach danych.
5	Zakres przedmiotowy (opis)	Zgłoszenie zmian danych instalacji - stacji bazowej telefonii komórkowej P4 Sp. z o.o. KLU2001 A, ul. Skłodowskiej 21,46-200 Kluczbork - zmniejszenia wielkości emisji W (EIRP)
6	Obszar, którego dokument dotyczy	1604023 - Kluczbork
7	Znak sprawy	ROŚ.6221.5.2011
8	Dokument wytworzył	Emilia Uryga
9	Data dokumentu	2011-03-07
10	Dokument zatwierdził	
11	Data zatwierdzenia dokumentu	
12	Miejsce przechowywania (nazwa instytucji, nazwa komórki organizacyjnej, numer pokoju, numer telefonu kontaktowego)	Starostwo Powiatowe w Kluczborku, Wydział Rolnictwa, Ochrony Środowiska i Leśnictwa, ul. Katowicka 1, 46-200 Kluczbork, pok. 307-308, tel. 77 418 52 18 wew. 170-171.
13	Adres elektroniczny zawierający odnośnik do dokumentu	
14	Informacja, czy dokument jest ostateczny	Nie
15	Numery kart innych dokumentów w sprawie	
16	Data zamieszczenia danych o dokumencie w wykazie	2011-07-12
17	Zastrzeżenia dotyczące nieudostępniania informacji	
18	Uwagi	

Formularz N - karta informacyjna dla dokumentów od listopada 2010r

	Wszystkie dokumenty od listopada 2010r	
1	Numer karty / rok	111/2011
2	Rodzaj dokumentu	Zgłoszenie
3	Temat dokumentu	Ochrona przed polami elektromagnetycznymi
4	Nazwa dokumentu	Formularz zgłoszenia instalacji wytwarzających pola elektromagnetyczne
5	Zakres przedmiotowy (opis)	Zgłoszenie instalacji - stacji bazowej telefonii komórkowej operatora P4 Sp. z o.o. KLU2005 D, ul. Opolska 26,46-250 Wołczyn
6	Obszar, którego dokument dotyczy	1604043 - Wołczyn
7	Znak sprawy	ROŚ.6221.6.2011
8	Dokument wytworzył	Emilia Uryga
9	Data dokumentu	2011-03-25
10	Dokument zatwierdził	
11	Data zatwierdzenia dokumentu	
12	Miejsce przechowywania (nazwa instytucji, nazwa komórki organizacyjnej, numer pokoju, numer telefonu kontaktowego)	Starostwo Powiatowe w Kluczborku, Wydział Rolnictwa, Ochrony Środowiska i Leśnictwa, ul. Katowicka 1, 46-200 Kluczbork, pok. 307-308, tel. 77 418 52 18 wew. 170-171.
13	Adres elektroniczny zawierający odnośnik do dokumentu	
14	Informacja, czy dokument jest ostateczny	Nie
15	Numery kart innych dokumentów w sprawie	
16	Data zamieszczenia danych o dokumencie w wykazie	2011-07-12
17	Zastrzeżenia dotyczące nieudostępniania informacji	
18	Uwagi	

Formularz N - karta informacyjna dla dokumentów od listopada 2010r

	Wszystkie dokumenty od listopada 2010r	
1	Numer karty / rok	112/2011
2	Rodzaj dokumentu	Zgłoszenie
3	Temat dokumentu	Ochrona przed polami elektromagnetycznymi
4	Nazwa dokumentu	Formularz zgłoszenia instalacji wytwarzających pola elektromagnetyczne
5	Zakres przedmiotowy (opis)	Zgłoszenie instalacji - stacji bazowej telefonii komórkowej operatora P4 Sp. z o.o. KLU2001 A, ul. Skłodowskiej 21,46-200 Kluczbork (modyfikacja)
6	Obszar, którego dokument dotyczy	1604023 - Kluczbork
7	Znak sprawy	ROŚ.6221.7.2011
8	Dokument wytworzył	Emilia Uryga
9	Data dokumentu	2011-04-01
10	Dokument zatwierdził	
11	Data zatwierdzenia dokumentu	
12	Miejsce przechowywania (nazwa instytucji, nazwa komórki organizacyjnej, numer pokoju, numer telefonu kontaktowego)	Starostwo Powiatowe w Kluczborku, Wydział Rolnictwa, Ochrony Środowiska i Leśnictwa, ul. Katowicka 1, 46-200 Kluczbork, pok. 307-308, tel. 77 418 52 18 wew. 170-171.
13	Adres elektroniczny zawierający odnośnik do dokumentu	
14	Informacja, czy dokument jest ostateczny	Nie
15	Numery kart innych dokumentów w sprawie	
16	Data zamieszczenia danych o dokumencie w wykazie	2011-07-12
17	Zastrzeżenia dotyczące nieudostępniania informacji	
18	Uwagi	

Formularz N - karta informacyjna dla dokumentów od listopada 2010r

	Wszystkie dokumenty od listopada 2010r	
1	Numer karty / rok	39/2012
2	Rodzaj dokumentu	Zgłoszenie
3	Temat dokumentu	Ochrona przed polami elektromagnetycznymi
4	Nazwa dokumentu	Informacja o zmianie danych dla instalacji wytwarzającej pole elektromagnetyczne ul. Kołłątaja 8, 46-203 Kluczbork, stacja bazowa telefonii komórkowej KLU2902A.
5	Zakres przedmiotowy (opis)	Zmiana danych dot. wilekości emisji pola elektromagnetycznego o równoważnych mocach promieniowanych izotropowo (EIRP) anten. Zgodnie z załączonym sprawozdaniem z badań Nr CLBSP/0448/03/12/S z dnia 09.05.2012 r.: brak występowania ponadnormatywnych pól elektromagnetycznych w środowisku dla miejsc dostępnych dla ludności tj. 0,1 (W/m ²).
6	Obszar, którego dokument dotyczy	1604024 - Kluczbork - miasto
7	Znak sprawy	ROŚ.6221.6.2012
8	Dokument wytworzył	Emilia Uryga
9	Data dokumentu	2012-05-22
10	Dokument zatwierdził	
11	Data zatwierdzenia dokumentu	
12	Miejsce przechowywania (nazwa instytucji, nazwa komórki organizacyjnej, numer pokoju, numer telefonu kontaktowego)	Starostwo Powiatowe w Kluczborku, Wydział Rolnictwa, Ochrony Środowiska i Leśnictwa, nr pokoju 307 i 308, nr tel. 77 418 52 18 wew. 170-171.
13	Adres elektroniczny zawierający odnośnik do dokumentu	
14	Informacja, czy dokument jest ostateczny	Nie
15	Numery kart innych dokumentów w sprawie	
16	Data zamieszczenia danych o dokumencie w wykazie	2012-06-06
17	Zastrzeżenia dotyczące nieudostępniania informacji	
18	Uwagi	

Formularz N - karta informacyjna dla dokumentów od listopada 2010r

	Wszystkie dokumenty od listopada 2010r	
1	Numer karty / rok	40/2012
2	Rodzaj dokumentu	Zgłoszenie
3	Temat dokumentu	Ochrona przed polami elektromagnetycznymi
4	Nazwa dokumentu	Formularz zgłoszenia instalacji wytwarzających pola elektromagnetyczne.
5	Zakres przedmiotowy (opis)	Zgłoszenie instalacji wytwarzającej pole elektromagnetyczne: stacja bazowa telefonii komórkowej KLU2501_A, ul. Kościuszki 33, 46-200 Kluczbork.
6	Obszar, którego dokument dotyczy	1604024 - Kluczbork - miasto
7	Znak sprawy	ROŚ.6221.7.2012
8	Dokument wytworzył	Emilia Uryga
9	Data dokumentu	2012-05-31
10	Dokument zatwierdził	
11	Data zatwierdzenia dokumentu	
12	Miejsce przechowywania (nazwa instytucji, nazwa komórki organizacyjnej, numer pokoju, numer telefonu kontaktowego)	Starostwo Powiatowe w Kluczborku, Wydział Rolnictwa, Ochrony Środowiska i Leśnictwa, nr pokoju 307 i 308, nr tel. 77 418 52 18 wew. 170-171.
13	Adres elektroniczny zawierający odnośnik do dokumentu	
14	Informacja, czy dokument jest ostateczny	Nie
15	Numery kart innych dokumentów w sprawie	
16	Data zamieszczenia danych o dokumencie w wykazie	2012-06-06
17	Zastrzeżenia dotyczące nieudostępniania informacji	
18	Uwagi	Dokument nieaktualny. Zakończono eksploatację instalacji.

Formularz N - karta informacyjna dla dokumentów od listopada 2010r

	Wszystkie dokumenty od listopada 2010r	
1	Numer karty / rok	113/2012
2	Rodzaj dokumentu	Zgłoszenie
3	Temat dokumentu	Ochrona przed polami elektromagnetycznymi
4	Nazwa dokumentu	Zmiana danych w instalacji wytwarzającej pole elektromagnetyczne ul. Kołłątaja 8, 46-203 Kluczbork, stacja bazowa telefonii komórkowej KLU2902A.
5	Zakres przedmiotowy (opis)	Zmiana danych dot. wilekości emisji pola elektromagnetycznego o równoważnych mocach promieniowanych izotropowo (EIRP) anten. Zgodnie z załączonym sprawozdaniem z badań z dnia 30.05.2012 r.: przeprowadzone badania w otoczeniu źródeł pól elektromagnetycznych stacji bazowej KLU2902 nie wykazały przekroczenia dopuszczalnych poziomów pól elektromagnetycznych w miejscach dostępnych dla ludności. Składowa elektryczna pola elektromagnetycznego w żadnym z punktów nie przekroczyła wartości dopuszczalnych określonej w rozporządzeniu tj. 7 V/m.
6	Obszar, którego dokument dotyczy	1604024 - Kluczbork - miasto
7	Znak sprawy	ROŚ.6221.8.2012
8	Dokument wytworzył	Emilia Uryga
9	Data dokumentu	2012-06-21
10	Dokument zatwierdził	
11	Data zatwierdzenia dokumentu	
12	Miejsce przechowywania (nazwa instytucji, nazwa komórki organizacyjnej, numer pokoju, numer telefonu kontaktowego)	Starostwo Powiatowe w Kluczborku, Wydział Rolnictwa, Ochrony Środowiska i Leśnictwa, nr pokoju 307 i 308, nr tel. 77 418 52 18 wew. 170-171.
13	Adres elektroniczny zawierający odnośnik do dokumentu	
14	Informacja, czy dokument jest ostateczny	Nie
15	Numery kart innych dokumentów w sprawie	
16	Data zamieszczenia danych o dokumencie w wykazie	2012-06-29
17	Zastrzeżenia dotyczące nieudostępniania informacji	
18	Uwagi	

Formularz N - karta informacyjna dla dokumentów od listopada 2010r

	Wszystkie dokumenty od listopada 2010r	
1	Numer karty / rok	1/2014
2	Rodzaj dokumentu	Inny dokument
3	Temat dokumentu	Ochrona przed polami elektromagnetycznymi
4	Nazwa dokumentu	Aktualizacja danych instalacji po wprowadzeniu zmiany nieistonej stacji bazowej telefonii komórkowej operatora P4 Sp. z o.o. KLU2005 D, ul. Opolska 26, 46-250 Wołczyn.
5	Zakres przedmiotowy (opis)	Zmiana dotyczy: instalacji nowej anteny radioliniowej (parametry: wysokość 33,3 m; azymut 289; EIRP 3467 W).
6	Obszar, którego dokument dotyczy	1604044 - Wołczyn - miasto
7	Znak sprawy	ROŚ.6221.25.2013
8	Dokument wytworzył	Emilia Uryga
9	Data dokumentu	2013-12-17
10	Dokument zatwierdził	
11	Data zatwierdzenia dokumentu	
12	Miejsce przechowywania (nazwa instytucji, nazwa komórki organizacyjnej, numer pokoju, numer telefonu kontaktowego)	Starostwo Powiatowe w Kluczborku, Wydział Rolnictwa, Ochrony Środowiska i Leśnictwa, ul. Katowicka 1, 46-200 Kluczbork, nr tel. 77 418 52 18 wew. 170-171, nr pok. 307-308.
13	Adres elektroniczny zawierający odnośnik do dokumentu	
14	Informacja, czy dokument jest ostateczny	Nie
15	Numery kart innych dokumentów w sprawie	
16	Data zamieszczenia danych o dokumencie w wykazie	2014-04-16
17	Zastrzeżenia dotyczące nieudostępniania informacji	
18	Uwagi	

Formularz N - karta informacyjna dla dokumentów od listopada 2010r

	Wszystkie dokumenty od listopada 2010r	
1	Numer karty / rok	14/2014
2	Rodzaj dokumentu	Zgłoszenie
3	Temat dokumentu	Ochrona przed polami elektromagnetycznymi
4	Nazwa dokumentu	Aktualizacja danych instalacji po wprowadzeniu zmiany nieistotnej stacji bazowej telefonii komórkowej operatora P4 Sp. z o.o. KLU2902_A , ul. Kołłątaja 8, 46-203 Kluczbork.
5	Zakres przedmiotowy (opis)	Zmiana dotyczy: wymiana anten na modele anten mogące być użyte przy transmisji w pasmach 900/1800/2100 Mhz, w związku z wprowadzeniem pasma 1800 Mhz na stacji.
6	Obszar, którego dokument dotyczy	1604024 - Kluczbork - miasto
7	Znak sprawy	ROŚ.6221.5.2014
8	Dokument wytworzył	Emilia Uryga
9	Data dokumentu	2014-04-04
10	Dokument zatwierdził	
11	Data zatwierdzenia dokumentu	
12	Miejsce przechowywania (nazwa instytucji, nazwa komórki organizacyjnej, numer pokoju, numer telefonu kontaktowego)	Starostwo Powiatowe w Kluczborku, Wydział Rolnictwa, Ochrony Środowiska i Leśnictwa, ul. Katowicka 1, 46-200 Kluczbork, nr tel. 77 418 52 18 wew. 170-171, nr pok. 307-308.
13	Adres elektroniczny zawierający odnośnik do dokumentu	
14	Informacja, czy dokument jest ostateczny	Nie
15	Numery kart innych dokumentów w sprawie	
16	Data zamieszczenia danych o dokumencie w wykazie	2014-04-24
17	Zastrzeżenia dotyczące nieudostępniania informacji	
18	Uwagi	

Formularz N - karta informacyjna dla dokumentów od listopada 2010r

	Wszystkie dokumenty od listopada 2010r	
1	Numer karty / rok	15/2014
2	Rodzaj dokumentu	Zgłoszenie
3	Temat dokumentu	Ochrona przed polami elektromagnetycznymi
4	Nazwa dokumentu	Aktualizacja danych instalacji po wprowadzeniu zmiany nieistotnej stacji bazowej telefonii komórkowej operatora P4 Sp. z o.o. KLU2005_D , ul. Opolska 26, 46-250 Wołczyn.
5	Zakres przedmiotowy (opis)	Zmiana dotyczy: dodanie 3 anten systemu 1800 MHz oznaczone w załączniku A jako Antena sektorowa 1, Antena sektorowa 2, Antena sektorowa 3.
6	Obszar, którego dokument dotyczy	1604044 - Wołczyn - miasto
7	Znak sprawy	ROŚ.6221.4.2014
8	Dokument wytworzył	Emilia Uryga
9	Data dokumentu	2014-02-18
10	Dokument zatwierdził	
11	Data zatwierdzenia dokumentu	
12	Miejsce przechowywania (nazwa instytucji, nazwa komórki organizacyjnej, numer pokoju, numer telefonu kontaktowego)	Starostwo Powiatowe w Kluczborku, Wydział Rolnictwa, Ochrony Środowiska i Leśnictwa, ul. Katowicka 1, 46-200 Kluczbork, nr tel. 77 418 52 18 wew. 170-171, nr pok. 307-308.
13	Adres elektroniczny zawierający odnośnik do dokumentu	
14	Informacja, czy dokument jest ostateczny	Nie
15	Numery kart innych dokumentów w sprawie	
16	Data zamieszczenia danych o dokumencie w wykazie	2015-10-07
17	Zastrzeżenia dotyczące nieudostępniania informacji	
18	Uwagi	

Formularz N - karta informacyjna dla dokumentów od listopada 2010r

	Wszystkie dokumenty od listopada 2010r	
1	Numer karty / rok	53/2014
2	Rodzaj dokumentu	Zgłoszenie
3	Temat dokumentu	Ochrona przed polami elektromagnetycznymi
4	Nazwa dokumentu	Formularz zgłoszenia instalacji wytwarzających pola elektromagnetyczne - stacji bazowej KLU2004_D Byczyna, ul. Polanowicka 7, 46-220 Byczyna.
5	Zakres przedmiotowy (opis)	Zgłoszenie instalacji.
6	Obszar, którego dokument dotyczy	1604014 - Byczyna - miasto
7	Znak sprawy	ROŚ.6221.29.2014
8	Dokument wytworzył	Emilia Nowak
9	Data dokumentu	2014-12-03
10	Dokument zatwierdził	
11	Data zatwierdzenia dokumentu	
12	Miejsce przechowywania (nazwa instytucji, nazwa komórki organizacyjnej, numer pokoju, numer telefonu kontaktowego)	Starostwo Powiatowe w Kluczborku, Wydział Rolnictwa, Ochrony Środowiska i Leśnictwa, ul. Katowicka 1, 46-200 Kluczbork, tel 77 418 52 18 wew. 170-171, pok. 307-308.
13	Adres elektroniczny zawierający odnośnik do dokumentu	
14	Informacja, czy dokument jest ostateczny	Tak
15	Numery kart innych dokumentów w sprawie	
16	Data zamieszczenia danych o dokumencie w wykazie	2015-10-07
17	Zastrzeżenia dotyczące nieudostępniania informacji	
18	Uwagi	Dokument nieaktualny.

Formularz N - karta informacyjna dla dokumentów od listopada 2010r

	Wszystkie dokumenty od listopada 2010r	
1	Numer karty / rok	54/2014
2	Rodzaj dokumentu	Zgłoszenie
3	Temat dokumentu	Ochrona przed polami elektromagnetycznymi
4	Nazwa dokumentu	Przedłożenie informacji o zmianie nieistotnej dla stacji bazowej KLU2501 A, ul. Kościuszki 33, 46-200 Kluczbork.
5	Zakres przedmiotowy (opis)	Informacja o zmianie nieistotnej.
6	Obszar, którego dokument dotyczy	1604024 - Kluczbork - miasto
7	Znak sprawy	ROŚ.6221.30.2014
8	Dokument wytworzył	Emilia Uryga
9	Data dokumentu	2014-11-18
10	Dokument zatwierdził	
11	Data zatwierdzenia dokumentu	
12	Miejsce przechowywania (nazwa instytucji, nazwa komórki organizacyjnej, numer pokoju, numer telefonu kontaktowego)	Starostwo Powiatowe w Kluczborku, Wydział Rolnictwa, Ochrony Środowiska i Leśnictwa, ul. Katowicka 1, 46-200 Kluczbork, tel. 77 418 52 18 wew. 170-171, pok. 307-308.
13	Adres elektroniczny zawierający odnośnik do dokumentu	
14	Informacja, czy dokument jest ostateczny	Tak
15	Numery kart innych dokumentów w sprawie	
16	Data zamieszczenia danych o dokumencie w wykazie	2015-10-07
17	Zastrzeżenia dotyczące nieudostępniania informacji	
18	Uwagi	Dokument nieaktualny. Zakończono eksploatację instalacji.

Formularz N - karta informacyjna dla dokumentów od listopada 2010r

	Wszystkie dokumenty od listopada 2010r	
1	Numer karty / rok	15/2015
2	Rodzaj dokumentu	Zgłoszenie
3	Temat dokumentu	Ochrona przed polami elektromagnetycznymi
4	Nazwa dokumentu	Formularz zgłoszenia instalacji wytwarzających pola elektromagnetyczne.
5	Zakres przedmiotowy (opis)	Zgłoszenie stacji bazowej telefonii komórkowej operatora P4 Sp. z o.o. KLU2601_A, przy ul. Skłodowskiej 21, 46-200 Kluczbork.
6	Obszar, którego dokument dotyczy	1604024 - Kluczbork - miasto
7	Znak sprawy	ROŚ.6221.31.2015
8	Dokument wytworzył	Emilia Uryga
9	Data dokumentu	2015-11-04
10	Dokument zatwierdził	
11	Data zatwierdzenia dokumentu	
12	Miejsce przechowywania (nazwa instytucji, nazwa komórki organizacyjnej, numer pokoju, numer telefonu kontaktowego)	Starostwo Powiatowe w Kluczborku, Wydział Rolnictwa, Ochrony Środowiska i Leśnictwa, ul. Katowicka 1, 46-200 Kluczbork, pok. 307-308, tel. 77 418 52 28 wew. 170-171.
13	Adres elektroniczny zawierający odnośnik do dokumentu	
14	Informacja, czy dokument jest ostateczny	Nie
15	Numery kart innych dokumentów w sprawie	52/2015
16	Data zamieszczenia danych o dokumencie w wykazie	2015-11-10
17	Zastrzeżenia dotyczące nieudostępniania informacji	
18	Uwagi	

Formularz N - karta informacyjna dla dokumentów od listopada 2010r

	Wszystkie dokumenty od listopada 2010r	
1	Numer karty / rok	17/2015
2	Rodzaj dokumentu	Zgłoszenie
3	Temat dokumentu	Ochrona przed polami elektromagnetycznymi
4	Nazwa dokumentu	Formularz zgłoszenia instalacji wytwarzających pola elektromagnetyczne.
5	Zakres przedmiotowy (opis)	Zgłoszenie stacji bazowej KLU5001_A, zlokalizowanej w Lasowicach Wielkich dz. nr 88/1. Świadczenie usług telekomunikacyjnych.
6	Obszar, którego dokument dotyczy	1604032 - Lasowice Wielkie
7	Znak sprawy	ROŚ.6221.3.2015
8	Dokument wytworzył	Emilia Uryga
9	Data dokumentu	2015-02-06
10	Dokument zatwierdził	
11	Data zatwierdzenia dokumentu	
12	Miejsce przechowywania (nazwa instytucji, nazwa komórki organizacyjnej, numer pokoju, numer telefonu kontaktowego)	Starostwo Powiatowe w Kluczborku, Wydział Rolnictwa, Ochrony Środowiska i Leśnictwa, ul. Katowicka 1, 46-200 Kluczbork, pok. 307-308, tel. 77 418 52 18 wew. 170-171.
13	Adres elektroniczny zawierający odnośnik do dokumentu	
14	Informacja, czy dokument jest ostateczny	Nie
15	Numery kart innych dokumentów w sprawie	
16	Data zamieszczenia danych o dokumencie w wykazie	2015-11-18
17	Zastrzeżenia dotyczące nieudostępniania informacji	
18	Uwagi	Zgłoszenie nieaktualne.

Formularz N - karta informacyjna dla dokumentów od listopada 2010r

	Wszystkie dokumenty od listopada 2010r	
1	Numer karty / rok	21/2015
2	Rodzaj dokumentu	Inny dokument
3	Temat dokumentu	Ochrona przed polami elektromagnetycznymi
4	Nazwa dokumentu	Informacja o zmianie nieistotnej danych dla stacji bazowej KLU2902A, ul. Kołłątaja 8, 46-200 Kluczbork.
5	Zakres przedmiotowy (opis)	Zmiana nieistotna danych.
6	Obszar, którego dokument dotyczy	1604024 - Kluczbork - miasto
7	Znak sprawy	ROŚ.6221.9.2015
8	Dokument wytworzył	Emilia Uryga
9	Data dokumentu	2015-03-02
10	Dokument zatwierdził	
11	Data zatwierdzenia dokumentu	
12	Miejsce przechowywania (nazwa instytucji, nazwa komórki organizacyjnej, numer pokoju, numer telefonu kontaktowego)	Starostwo Powiatowe w Kluczborku, Wydział Rolnictwa, Ochrony Środowiska i Leśnictwa, ul.Katowicka 1, 46-200 Kluczbork, pok. 307-308, tel. 77 418 52 18 wew. 170-171.
13	Adres elektroniczny zawierający odnośnik do dokumentu	
14	Informacja, czy dokument jest ostateczny	Nie
15	Numery kart innych dokumentów w sprawie	
16	Data zamieszczenia danych o dokumencie w wykazie	2015-11-17
17	Zastrzeżenia dotyczące nieudostępniania informacji	
18	Uwagi	

Formularz N - karta informacyjna dla dokumentów od listopada 2010r

	Wszystkie dokumenty od listopada 2010r	
1	Numer karty / rok	34/2015
2	Rodzaj dokumentu	Inny dokument
3	Temat dokumentu	Ochrona przed polami elektromagnetycznymi
4	Nazwa dokumentu	Informacja o zmianie nieistotnej danych dla stacji bazowej telefonii komórkowej operatora P4 - KLU2501_A, ul. Kościuszki 33, 46-200 Kluczbork.
5	Zakres przedmiotowy (opis)	Zmiana danych nieistotna.
6	Obszar, którego dokument dotyczy	1604024 - Kluczbork - miasto
7	Znak sprawy	ROŚ.6221.13.2015
8	Dokument wytworzył	Emilia Uryga
9	Data dokumentu	2015-04-17
10	Dokument zatwierdził	
11	Data zatwierdzenia dokumentu	
12	Miejsce przechowywania (nazwa instytucji, nazwa komórki organizacyjnej, numer pokoju, numer telefonu kontaktowego)	Starostwo Powiatowe w Kluczborku, Wydział Rolnictwa, Ochrony Środowiska i Leśnictwa, ul. Katowicka 1, 46-200 Kluczbork, pok. 307-308, tel. 77 418 52 18 wew. 170-171.
13	Adres elektroniczny zawierający odnośnik do dokumentu	
14	Informacja, czy dokument jest ostateczny	Nie
15	Numery kart innych dokumentów w sprawie	
16	Data zamieszczenia danych o dokumencie w wykazie	2015-11-18
17	Zastrzeżenia dotyczące nieudostępniania informacji	
18	Uwagi	Dokument nieaktualny. Zakończono eksploatację instalacji.

Formularz N - karta informacyjna dla dokumentów od listopada 2010r

	Wszystkie dokumenty od listopada 2010r	
1	Numer karty / rok	36/2015
2	Rodzaj dokumentu	Inny dokument
3	Temat dokumentu	Ochrona przed polami elektromagnetycznymi
4	Nazwa dokumentu	Aktualizacja danych instalacji po wprowadzeniu zmiany nieistotnej dla stacji bazowej telefonii komórkowej - KLU2902_A, ul. Kołłątaja 8, 46-203 Kluczbork.
5	Zakres przedmiotowy (opis)	Zmiana nieistotna danych instalacji.
6	Obszar, którego dokument dotyczy	1604024 - Kluczbork - miasto
7	Znak sprawy	ROŚ.6221.15.2015
8	Dokument wytworzył	Emilia Uryga
9	Data dokumentu	2015-04-17
10	Dokument zatwierdził	
11	Data zatwierdzenia dokumentu	
12	Miejsce przechowywania (nazwa instytucji, nazwa komórki organizacyjnej, numer pokoju, numer telefonu kontaktowego)	Starostwo Powiatowe w Kluczborku, Wydział Rolnictwa, Ochrony Środowiska i Leśnictwa, ul. Katowicka 1, 46-200 Kluczbork, pok. 307-308, tel. 77 418 52 18 wew. 170-171.
13	Adres elektroniczny zawierający odnośnik do dokumentu	
14	Informacja, czy dokument jest ostateczny	Nie
15	Numery kart innych dokumentów w sprawie	
16	Data zamieszczenia danych o dokumencie w wykazie	2015-11-19
17	Zastrzeżenia dotyczące nieudostępniania informacji	
18	Uwagi	

Formularz N - karta informacyjna dla dokumentów od listopada 2010r

	Wszystkie dokumenty od listopada 2010r	
1	Numer karty / rok	52/2015
2	Rodzaj dokumentu	Zgłoszenie
3	Temat dokumentu	Ochrona przed polami elektromagnetycznymi
4	Nazwa dokumentu	Formularz zgłoszenia instalacji wytwarzających pola elektromagnetyczne dla stacji bazowej telefonii komórkowej operatora P4 - KLU2601_A, zlokalizowanej przy ul. Skłodowskiej 21, 46-200 Kluczbork.
5	Zakres przedmiotowy (opis)	Zgłoszenie emisji dla instalacji.
6	Obszar, którego dokument dotyczy	1604024 - Kluczbork - miasto
7	Znak sprawy	ROŚ.6221.31.2015
8	Dokument wytworzył	Emilia Uryga
9	Data dokumentu	2015-11-04
10	Dokument zatwierdził	
11	Data zatwierdzenia dokumentu	
12	Miejsce przechowywania (nazwa instytucji, nazwa komórki organizacyjnej, numer pokoju, numer telefonu kontaktowego)	Starostwo Powiatowe w Kluczborku, Wydział Rolnictwa, Ochrony Środowiska i Leśnictwa, ul. Katowicka 1, 46-200 Kluczbork, pok. 307-308, tel. 77 418 52 18 wew. 170-171.
13	Adres elektroniczny zawierający odnośnik do dokumentu	
14	Informacja, czy dokument jest ostateczny	Nie
15	Numery kart innych dokumentów w sprawie	15/2015
16	Data zamieszczenia danych o dokumencie w wykazie	2015-11-20
17	Zastrzeżenia dotyczące nieudostępniania informacji	
18	Uwagi	

Formularz N - karta informacyjna dla dokumentów od listopada 2010r

	Wszystkie dokumenty od listopada 2010r	
1	Numer karty / rok	54/2015
2	Rodzaj dokumentu	Inny dokument
3	Temat dokumentu	Ochrona przed polami elektromagnetycznymi
4	Nazwa dokumentu	Informacja o zmianie nieistotnej danych dla stacji bazowej telefonii komórkowej operatora P4 Sp. z o.o. KLU2902_A, zlokalizowanej przy ul. Kołtątaja 8, 46-203 Kluczbork.
5	Zakres przedmiotowy (opis)	Zmiana nieistotna.
6	Obszar, którego dokument dotyczy	1604024 - Kluczbork - miasto
7	Znak sprawy	ROŚ.6221.37.2015
8	Dokument wytworzył	Emilia Uryga
9	Data dokumentu	2015-11-30
10	Dokument zatwierdził	
11	Data zatwierdzenia dokumentu	
12	Miejsce przechowywania (nazwa instytucji, nazwa komórki organizacyjnej, numer pokoju, numer telefonu kontaktowego)	Starostwo Powiatowe w Kluczborku, Wydział Rolnictwa, Ochrony Środowiska i Leśnictwa, ul. Katowicka 1, 46-200 Kluczbork, tel. 77 418 52 18 wew. 170-171, pok. 307-308.
13	Adres elektroniczny zawierający odnośnik do dokumentu	
14	Informacja, czy dokument jest ostateczny	Nie
15	Numery kart innych dokumentów w sprawie	
16	Data zamieszczenia danych o dokumencie w wykazie	2016-09-23
17	Zastrzeżenia dotyczące nieudostępniania informacji	
18	Uwagi	

Formularz N - karta informacyjna dla dokumentów od listopada 2010r

	Wszystkie dokumenty od listopada 2010r	
1	Numer karty / rok	91/2015
2	Rodzaj dokumentu	Inny wniosek
3	Temat dokumentu	Ochrona przed polami elektromagnetycznymi
4	Nazwa dokumentu	Informacja.
5	Zakres przedmiotowy (opis)	Informacja o zakończeniu eksploatacji instalacji stacji bazowej telefonii komórkowej operatora P4 Sp. z o.o. KLU2501A zlokalizowanej w Kluczborku przy ul. Kościuszki 33.
6	Obszar, którego dokument dotyczy	1604024 - Kluczbork - miasto
7	Znak sprawy	ROŚ.6221.38.2015
8	Dokument wytworzył	Emilia Uryga
9	Data dokumentu	2015-12-10
10	Dokument zatwierdził	
11	Data zatwierdzenia dokumentu	
12	Miejsce przechowywania (nazwa instytucji, nazwa komórki organizacyjnej, numer pokoju, numer telefonu kontaktowego)	Starostwo Powiatowe w Kluczborku, Wydział Rolnictwa, Ochrony Środowiska i Leśnictwa, ul. Katowicka 1, 46-200 Kluczbork, pok. 307-308, tel. 77 418 52 18 wew. 170-171.
13	Adres elektroniczny zawierający odnośnik do dokumentu	
14	Informacja, czy dokument jest ostateczny	Tak
15	Numery kart innych dokumentów w sprawie	
16	Data zamieszczenia danych o dokumencie w wykazie	2016-07-20
17	Zastrzeżenia dotyczące nieudostępniania informacji	
18	Uwagi	

Formularz N - karta informacyjna dla dokumentów od listopada 2010r

	Wszystkie dokumenty od listopada 2010r	
1	Numer karty / rok	6/2016
2	Rodzaj dokumentu	Zgłoszenie
3	Temat dokumentu	Ochrona przed polami elektromagnetycznymi
4	Nazwa dokumentu	Formularz zgłoszenia instalacji wytwarzających pola elektromagnetyczne.
5	Zakres przedmiotowy (opis)	Zgłoszenie stacji bazowej KLU5001_A, zlokalizowanej w Lasowicach Wielkich, ul. Odrodzenia 23. Świadczenie usług telekomunikacyjnych.
6	Obszar, którego dokument dotyczy	1604032 - Lasowice Wielkie
7	Znak sprawy	ROŚ.6221.25.2016
8	Dokument wytworzył	Emilia Uryga
9	Data dokumentu	2016-08-04
10	Dokument zatwierdził	
11	Data zatwierdzenia dokumentu	
12	Miejsce przechowywania (nazwa instytucji, nazwa komórki organizacyjnej, numer pokoju, numer telefonu kontaktowego)	Starostwo Powiatowe w Kluczborku, Wydział Rolnictwa, Ochrony Środowiska i Leśnictwa, ul. Katowicka 1, 46-200 Kluczbork, pok. 307-308, tel. 77 418 52 18 wew. 170-171.
13	Adres elektroniczny zawierający odnośnik do dokumentu	
14	Informacja, czy dokument jest ostateczny	Tak
15	Numery kart innych dokumentów w sprawie	
16	Data zamieszczenia danych o dokumencie w wykazie	2016-09-23
17	Zastrzeżenia dotyczące nieudostępniania informacji	
18	Uwagi	

Formularz N - karta informacyjna dla dokumentów od listopada 2010r

	Wszystkie dokumenty od listopada 2010r	
1	Numer karty / rok	21/2016
2	Rodzaj dokumentu	Inny dokument
3	Temat dokumentu	Ochrona przed polami elektromagnetycznymi
4	Nazwa dokumentu	Informacje o zmianie nieistotnej danych dla stacji bazowej KLU2902_A zlokalizowanej przy ul. Kołłątaja 8, 46-203 Kluczbork.
5	Zakres przedmiotowy (opis)	Zmiana danych instalacji.
6	Obszar, którego dokument dotyczy	1604024 - Kluczbork - miasto
7	Znak sprawy	ROŚ.6221.4.2016
8	Dokument wytworzył	Emilia Nowak
9	Data dokumentu	2016-02-02
10	Dokument zatwierdził	
11	Data zatwierdzenia dokumentu	
12	Miejsce przechowywania (nazwa instytucji, nazwa komórki organizacyjnej, numer pokoju, numer telefonu kontaktowego)	Starostwo Powiatowe w Kluczborku, Wydział Rolnictwa, Ochrony Środowiska i Leśnictwa, ul. Katowicka 1, 46-200 Kluczbork, pok. 307-308, nr tel. 77 418 52 18 wew. 170-171.
13	Adres elektroniczny zawierający odnośnik do dokumentu	
14	Informacja, czy dokument jest ostateczny	Tak
15	Numery kart innych dokumentów w sprawie	
16	Data zamieszczenia danych o dokumencie w wykazie	2016-11-09
17	Zastrzeżenia dotyczące nieudostępniania informacji	
18	Uwagi	

Formularz N - karta informacyjna dla dokumentów od listopada 2010r

	Wszystkie dokumenty od listopada 2010r	
1	Numer karty / rok	22/2016
2	Rodzaj dokumentu	Zgłoszenie
3	Temat dokumentu	Ochrona przed polami elektromagnetycznymi
4	Nazwa dokumentu	Formularz zgłoszenia instalacji wytwarzających pola elektromagnetyczne.
5	Zakres przedmiotowy (opis)	Zgłoszenie stacji bazowej telefonii komórkowej operatora P4 Sp. z o.o. KLU2504_A zlokalizowanej przy ul. Poznańskiej, 46-220 Buczyna dz. nr 59 ark mapy 2.
6	Obszar, którego dokument dotyczy	1604014 - Buczyna - miasto
7	Znak sprawy	ROŚ.6221.5.2016
8	Dokument wytworzył	Emilia Nowak
9	Data dokumentu	2016-02-22
10	Dokument zatwierdził	
11	Data zatwierdzenia dokumentu	
12	Miejsce przechowywania (nazwa instytucji, nazwa komórki organizacyjnej, numer pokoju, numer telefonu kontaktowego)	Starostwo Powiatowe w Kluczborku Wydział Rolnictwa, Ochrony Środowiska i Leśnictwa, ul. Katowicka 1, 46-200 Kluczbork, pok. 307-308, nr tel. 77 418 52 18 wew. 170-171.
13	Adres elektroniczny zawierający odnośnik do dokumentu	
14	Informacja, czy dokument jest ostateczny	Tak
15	Numery kart innych dokumentów w sprawie	
16	Data zamieszczenia danych o dokumencie w wykazie	2016-11-09
17	Zastrzeżenia dotyczące nieudostępniania informacji	
18	Uwagi	

Formularz N - karta informacyjna dla dokumentów od listopada 2010r

	Wszystkie dokumenty od listopada 2010r	
1	Numer karty / rok	26/2016
2	Rodzaj dokumentu	Inny dokument
3	Temat dokumentu	Ochrona przed polami elektromagnetycznymi
4	Nazwa dokumentu	Informacje o zmianie danych (zmiana nieistotna) dla stacji bazowej telefonii komórkowej operatora P4 Sp. z o.o. KLU2005_D, ul. Opolska 26, 46-250 Wołczyn.
5	Zakres przedmiotowy (opis)	Zmiana danych instalacji.
6	Obszar, którego dokument dotyczy	1604044 - Wołczyn - miasto
7	Znak sprawy	ROŚ.6221.9.2016
8	Dokument wytworzył	Emilia Nowak
9	Data dokumentu	2016-04-15
10	Dokument zatwierdził	
11	Data zatwierdzenia dokumentu	
12	Miejsce przechowywania (nazwa instytucji, nazwa komórki organizacyjnej, numer pokoju, numer telefonu kontaktowego)	Starostwo Powiatowe w Kluczborku, Wydział Rolnictwa, Ochrony Środowiska i Leśnictwa, ul. Katowicka 1, 46-200 Kluczbork, pok. 307-308, nr tel. 77 418 52 18 wew. 170-171.
13	Adres elektroniczny zawierający odnośnik do dokumentu	
14	Informacja, czy dokument jest ostateczny	Tak
15	Numery kart innych dokumentów w sprawie	
16	Data zamieszczenia danych o dokumencie w wykazie	2016-11-14
17	Zastrzeżenia dotyczące nieudostępniania informacji	
18	Uwagi	

Formularz N - karta informacyjna dla dokumentów od listopada 2010r

	Wszystkie dokumenty od listopada 2010r	
1	Numer karty / rok	27/2016
2	Rodzaj dokumentu	Inny dokument
3	Temat dokumentu	Ochrona przed polami elektromagnetycznymi
4	Nazwa dokumentu	Informacje o zmianie danych (zmiana nieistotna) dla stacji bazowej telefonii komórkowej operatora P4 Sp. z o.o. KLU2004_D, ul. Polanowicka 7, 46-220 Byczyna.
5	Zakres przedmiotowy (opis)	Zmiana danych instalacji.
6	Obszar, którego dokument dotyczy	1604014 - Byczyna - miasto
7	Znak sprawy	ROŚ.6221.10.2016
8	Dokument wytworzył	Emilia Nowak
9	Data dokumentu	2016-04-15
10	Dokument zatwierdził	
11	Data zatwierdzenia dokumentu	
12	Miejsce przechowywania (nazwa instytucji, nazwa komórki organizacyjnej, numer pokoju, numer telefonu kontaktowego)	Starostwo Powiatowe w Kluczborku, Wydział Rolnictwa, Ochrony Środowiska i Leśnictwa, ul. Katowicka 1, 46-200 Kluczbork, pok. 307-308, nr tel. 77 418 52 18 wew. 170-171.
13	Adres elektroniczny zawierający odnośnik do dokumentu	
14	Informacja, czy dokument jest ostateczny	Tak
15	Numery kart innych dokumentów w sprawie	
16	Data zamieszczenia danych o dokumencie w wykazie	2016-11-09
17	Zastrzeżenia dotyczące nieudostępniania informacji	
18	Uwagi	Dokument nieaktualny.

Formularz N - karta informacyjna dla dokumentów od listopada 2010r

	Wszystkie dokumenty od listopada 2010r	
1	Numer karty / rok	36/2016
2	Rodzaj dokumentu	Inny dokument
3	Temat dokumentu	Ochrona przed polami elektromagnetycznymi
4	Nazwa dokumentu	Informacje o zmianie danych w instalacji (zmiana nieistotna) wytwarzającej pole elektromagnetyczne - stacja bazowa KLU2005_D, ul. Opolska 26, 46-250 Wołczyn.
5	Zakres przedmiotowy (opis)	Zmiana danych instalacji.
6	Obszar, którego dokument dotyczy	1604044 - Wołczyn - miasto
7	Znak sprawy	ROŚ.6221.21.2016
8	Dokument wytworzył	Emilia Nowak
9	Data dokumentu	2016-06-06
10	Dokument zatwierdził	
11	Data zatwierdzenia dokumentu	
12	Miejsce przechowywania (nazwa instytucji, nazwa komórki organizacyjnej, numer pokoju, numer telefonu kontaktowego)	Starostwo Powiatowe w Kluczborku, Wydział Rolnictwa, Ochrony Środowiska i Leśnictwa, ul. Katowicka 1, 46-200 Kluczbork, pok. 307-308, nr tel. 77 418 52 18 wew. 170-171.
13	Adres elektroniczny zawierający odnośnik do dokumentu	
14	Informacja, czy dokument jest ostateczny	Tak
15	Numery kart innych dokumentów w sprawie	
16	Data zamieszczenia danych o dokumencie w wykazie	2016-11-14
17	Zastrzeżenia dotyczące nieudostępniania informacji	
18	Uwagi	

Formularz N - karta informacyjna dla dokumentów od listopada 2010r

	Wszystkie dokumenty od listopada 2010r	
1	Numer karty / rok	39/2016
2	Rodzaj dokumentu	Inny dokument
3	Temat dokumentu	Ochrona przed polami elektromagnetycznymi
4	Nazwa dokumentu	Informacje o zmianie danych w instalacji wytwarzającej pole elektromagnetyczne (zmiana nieistotna) - stacja bazowa KLU2902_A, ul. Kołtataja 8, 46-203 Kluczbork.
5	Zakres przedmiotowy (opis)	Zmiana danych instalacji.
6	Obszar, którego dokument dotyczy	1604024 - Kluczbork - miasto
7	Znak sprawy	ROŚ.6221.24.2016
8	Dokument wytworzył	Emilia Nowak
9	Data dokumentu	2016-07-06
10	Dokument zatwierdził	
11	Data zatwierdzenia dokumentu	
12	Miejsce przechowywania (nazwa instytucji, nazwa komórki organizacyjnej, numer pokoju, numer telefonu kontaktowego)	Starostwo Powiatowe w Kluczborku, Wydział Rolnictwa, Ochrony Środowiska i Leśnictwa, ul. Katowicka 1, 46-200 Kluczbork, pok. 307-308, nr tel. 77 418 52 18 wew. 170-171.
13	Adres elektroniczny zawierający odnośnik do dokumentu	
14	Informacja, czy dokument jest ostateczny	Tak
15	Numery kart innych dokumentów w sprawie	
16	Data zamieszczenia danych o dokumencie w wykazie	2016-11-14
17	Zastrzeżenia dotyczące nieudostępniania informacji	
18	Uwagi	

Formularz N - karta informacyjna dla dokumentów od listopada 2010r

	Wszystkie dokumenty od listopada 2010r	
1	Numer karty / rok	41/2016
2	Rodzaj dokumentu	Inny dokument
3	Temat dokumentu	Ochrona przed polami elektromagnetycznymi
4	Nazwa dokumentu	Informacje o zmianie danych w instalacji wytwarzającej pole elektromagnetyczne (zmiana nieistotna) - stacja bazowa KLU2601_A, ul. Skłodowskiej 21, 46-200 Kluczbork.
5	Zakres przedmiotowy (opis)	Zmiana danych instalacji.
6	Obszar, którego dokument dotyczy	1604024 - Kluczbork - miasto
7	Znak sprawy	ROŚ.6221.28.2016
8	Dokument wytworzył	Emilia Nowak
9	Data dokumentu	2016-09-27
10	Dokument zatwierdził	
11	Data zatwierdzenia dokumentu	
12	Miejsce przechowywania (nazwa instytucji, nazwa komórki organizacyjnej, numer pokoju, numer telefonu kontaktowego)	Starostwo Powiatowe w Kluczborku, Wydział Rolnictwa, Ochrony Środowiska i Leśnictwa, ul. Katowicka 1, 46-200 Kluczbork, pok. 307-308, nr tel. 77 418 52 18 wew. 170-171
13	Adres elektroniczny zawierający odnośnik do dokumentu	
14	Informacja, czy dokument jest ostateczny	Tak
15	Numery kart innych dokumentów w sprawie	
16	Data zamieszczenia danych o dokumencie w wykazie	2016-11-14
17	Zastrzeżenia dotyczące nieudostępniania informacji	
18	Uwagi	

Formularz N - karta informacyjna dla dokumentów od listopada 2010r

	Wszystkie dokumenty od listopada 2010r	
1	Numer karty / rok	42/2016
2	Rodzaj dokumentu	Inny dokument
3	Temat dokumentu	Ochrona przed polami elektromagnetycznymi
4	Nazwa dokumentu	Informacje o zmianie (nieistotnej) danych w instalacji wytwarzającej pole elektromagnetyczne - stacji bazowej KLU2601_A, ul. Skłodowskiej 21, 46-200 Kluczbork.
5	Zakres przedmiotowy (opis)	Zmiany danych instalacji.
6	Obszar, którego dokument dotyczy	1604024 - Kluczbork - miasto
7	Znak sprawy	ROŚ.6221.29.2016
8	Dokument wytworzył	Emilia Nowak
9	Data dokumentu	2016-10-19
10	Dokument zatwierdził	
11	Data zatwierdzenia dokumentu	
12	Miejsce przechowywania (nazwa instytucji, nazwa komórki organizacyjnej, numer pokoju, numer telefonu kontaktowego)	Starostwo Powiatowe w Kluczborku, Wydział Rolnictwa Ochrony Środowiska i Leśnictwa, ul. Katowicka 1, 46-200 Kluczbork, pok. 307-308, nr tel. 77 418 52 18 wew. 170-171.
13	Adres elektroniczny zawierający odnośnik do dokumentu	
14	Informacja, czy dokument jest ostateczny	Tak
15	Numery kart innych dokumentów w sprawie	
16	Data zamieszczenia danych o dokumencie w wykazie	2016-11-14
17	Zastrzeżenia dotyczące nieudostępniania informacji	
18	Uwagi	

Formularz N - karta informacyjna dla dokumentów od listopada 2010r

	Wszystkie dokumenty od listopada 2010r	
1	Numer karty / rok	1/2017
2	Rodzaj dokumentu	Inny dokument
3	Temat dokumentu	Ochrona przed polami elektromagnetycznymi
4	Nazwa dokumentu	Informacje o zmianie danych w instalacji wytwarzającej pole elektromagnetyczne (zmiana nieistotna): stacji bazowej KLU2504 A, położonej na działce ewidencyjnej nr 59 ark. mapy 2 w Byczynie.
5	Zakres przedmiotowy (opis)	Zmiana danych instalacji.
6	Obszar, którego dokument dotyczy	1604014 - Byczyna - miasto
7	Znak sprawy	ROŚ.6221.1.2017
8	Dokument wytworzył	Emilia Nowak
9	Data dokumentu	2017-01-03
10	Dokument zatwierdził	
11	Data zatwierdzenia dokumentu	
12	Miejsce przechowywania (nazwa instytucji, nazwa komórki organizacyjnej, numer pokoju, numer telefonu kontaktowego)	Starostwo Powiatowe w Kluczborku, Wydział Rolnictwa, Ochrony Środowiska i Leśnictwa, ul. Katowicka 1, 46-200 Kluczbork, pok. 307-308, nr tel. 77 418 52 18 wew. 170-171.
13	Adres elektroniczny zawierający odnośnik do dokumentu	
14	Informacja, czy dokument jest ostateczny	Tak
15	Numery kart innych dokumentów w sprawie	
16	Data zamieszczenia danych o dokumencie w wykazie	2017-01-25
17	Zastrzeżenia dotyczące nieudostępniania informacji	
18	Uwagi	

Formularz N - karta informacyjna dla dokumentów od listopada 2010r

	Wszystkie dokumenty od listopada 2010r	
1	Numer karty / rok	11/2017
2	Rodzaj dokumentu	Inny dokument
3	Temat dokumentu	Ochrona przed polami elektromagnetycznymi
4	Nazwa dokumentu	Informacja o zmianie danych w instalacji - KLU2005_D zlokalizowanej przy ul. Opolskiej 26, 46-250 Wołczyn.
5	Zakres przedmiotowy (opis)	Zmiana danych instalacji.
6	Obszar, którego dokument dotyczy	1604044 - Wołczyn - miasto
7	Znak sprawy	ROŚ.6221.4.2017
8	Dokument wytworzył	Emilia Nowak
9	Data dokumentu	2017-03-24
10	Dokument zatwierdził	
11	Data zatwierdzenia dokumentu	
12	Miejsce przechowywania (nazwa instytucji, nazwa komórki organizacyjnej, numer pokoju, numer telefonu kontaktowego)	Starostwo Powiatowe w Kluczborku, Wydział Rolnictwa, Ochrony Środowiska i Leśnictwa, ul. Katowicka 1, 46-200 Kluczbork, pok. 307-308, tel. 77 418 52 18 wew. 170-171.
13	Adres elektroniczny zawierający odnośnik do dokumentu	
14	Informacja, czy dokument jest ostateczny	Tak
15	Numery kart innych dokumentów w sprawie	
16	Data zamieszczenia danych o dokumencie w wykazie	2017-05-16
17	Zastrzeżenia dotyczące nieudostępniania informacji	
18	Uwagi	

Formularz N - karta informacyjna dla dokumentów od listopada 2010r

	Wszystkie dokumenty od listopada 2010r	
1	Numer karty / rok	6/2018
2	Rodzaj dokumentu	Inny dokument
3	Temat dokumentu	Ochrona przed polami elektromagnetycznymi
4	Nazwa dokumentu	Informacje o zmianie danych - stacja bazowa KLU2902 A, zlokalizowana przy ul. Kołłątaja 8, 46-203 Kluczbork.
5	Zakres przedmiotowy (opis)	Zmiana danych instalacji.
6	Obszar, którego dokument dotyczy	1604024 - Kluczbork - miasto
7	Znak sprawy	ROŚ.6221.2.2018
8	Dokument wytworzył	Emilia Nowak
9	Data dokumentu	2018-01-26
10	Dokument zatwierdził	
11	Data zatwierdzenia dokumentu	
12	Miejsce przechowywania (nazwa instytucji, nazwa komórki organizacyjnej, numer pokoju, numer telefonu kontaktowego)	Starostwo Powiatowe w Kluczborku, Wydział Rolnictwa, Ochrony Środowiska i Leśnictwa, ul. Katowicka 1, 46-200 Kluczbork, pok. 307-308, tel. 77 418 52 18 wew. 170 -171.
13	Adres elektroniczny zawierający odnośnik do dokumentu	
14	Informacja, czy dokument jest ostateczny	Tak
15	Numery kart innych dokumentów w sprawie	
16	Data zamieszczenia danych o dokumencie w wykazie	2018-03-26
17	Zastrzeżenia dotyczące nieudostępniania informacji	
18	Uwagi	

Formularz N - karta informacyjna dla dokumentów od listopada 2010r

	Wszystkie dokumenty od listopada 2010r	
1	Numer karty / rok	92/2018
2	Rodzaj dokumentu	Inny dokument
3	Temat dokumentu	Ochrona przed polami elektromagnetycznymi
4	Nazwa dokumentu	Informacja o zmianie danych w instalacji - stacji bazowej KLU2601_A zlokalizowanej przy ul. Skłodowskiej 21, 46-200 Kluczbork.
5	Zakres przedmiotowy (opis)	Zmiana danych w instalacji.
6	Obszar, którego dokument dotyczy	1604024 - Kluczbork - miasto
7	Znak sprawy	ROŚ.6221.7.2018
8	Dokument wytworzył	Emilia Nowak
9	Data dokumentu	2018-07-16
10	Dokument zatwierdził	
11	Data zatwierdzenia dokumentu	
12	Miejsce przechowywania (nazwa instytucji, nazwa komórki organizacyjnej, numer pokoju, numer telefonu kontaktowego)	Starostwo Powiatowe w Kluczborku, Wydział Rolnictwa, Ochrony Środowiska i Leśnictwa, ul. Katowicka 1, 46-200 Kluczbork, pok.307-308, tel. 77 418 52 18 wew. 170-171.
13	Adres elektroniczny zawierający odnośnik do dokumentu	
14	Informacja, czy dokument jest ostateczny	Tak
15	Numery kart innych dokumentów w sprawie	
16	Data zamieszczenia danych o dokumencie w wykazie	2019-05-29
17	Zastrzeżenia dotyczące nieudostępniania informacji	
18	Uwagi	

Formularz N - karta informacyjna dla dokumentów od listopada 2010r

	Wszystkie dokumenty od listopada 2010r	
1	Numer karty / rok	93/2018
2	Rodzaj dokumentu	Inny dokument
3	Temat dokumentu	Ochrona przed polami elektromagnetycznymi
4	Nazwa dokumentu	Informacja o zmianie danych dla stacji bazowej KLU2504_A, zlokalizowanej na dz. nr 59, 46-220 Byczyna.
5	Zakres przedmiotowy (opis)	Zmiana danych instalacji.
6	Obszar, którego dokument dotyczy	1604014 - Byczyna - miasto
7	Znak sprawy	ROŚ.6221.10.2018
8	Dokument wytworzył	Emilia Nowak
9	Data dokumentu	2018-06-29
10	Dokument zatwierdził	
11	Data zatwierdzenia dokumentu	
12	Miejsce przechowywania (nazwa instytucji, nazwa komórki organizacyjnej, numer pokoju, numer telefonu kontaktowego)	Starostwo Powiatowe w Kluczborku, Wydział Rolnictwa, Ochrony Środowiska i Leśnictwa, ul. Katowicka 1, 46-200 Kluczbork, pok. 307-308, tel. 77 418 52 18 wew. 170-171.
13	Adres elektroniczny zawierający odnośnik do dokumentu	
14	Informacja, czy dokument jest ostateczny	Tak
15	Numery kart innych dokumentów w sprawie	
16	Data zamieszczenia danych o dokumencie w wykazie	2019-06-18
17	Zastrzeżenia dotyczące nieudostępniania informacji	
18	Uwagi	

Formularz N - karta informacyjna dla dokumentów od listopada 2010r

	Wszystkie dokumenty od listopada 2010r	
1	Numer karty / rok	34/2019
2	Rodzaj dokumentu	Zgłoszenie
3	Temat dokumentu	Ochrona przed polami elektromagnetycznymi
4	Nazwa dokumentu	Ponowne zgłoszenie instalacji operatora P4 Sp. z o.o. stacji bazowej KLU2902_A ul. Kołłątaja 8, 46-203 Kluczbork.
5	Zakres przedmiotowy (opis)	Ponowne zgłoszenie instalacji.
6	Obszar, którego dokument dotyczy	1604024 - Kluczbork - miasto
7	Znak sprawy	ROŚ.6221.9.2019
8	Dokument wytworzył	Emilia Nowak
9	Data dokumentu	2019-02-28
10	Dokument zatwierdził	
11	Data zatwierdzenia dokumentu	
12	Miejsce przechowywania (nazwa instytucji, nazwa komórki organizacyjnej, numer pokoju, numer telefonu kontaktowego)	Starostwo Powiatowe w Kluczborku, Wydział Rolnictwa, Ochrony Środowiska i Leśnictwa, ul. Katowicka 1, 46-200 Kluczbork, pok. 307-308, tel. 77 418 52 18 wew. 170-171.
13	Adres elektroniczny zawierający odnośnik do dokumentu	
14	Informacja, czy dokument jest ostateczny	Tak
15	Numery kart innych dokumentów w sprawie	
16	Data zamieszczenia danych o dokumencie w wykazie	2019-07-18
17	Zastrzeżenia dotyczące nieudostępniania informacji	
18	Uwagi	

Formularz N - karta informacyjna dla dokumentów od listopada 2010r

	Wszystkie dokumenty od listopada 2010r	
1	Numer karty / rok	35/2019
2	Rodzaj dokumentu	Zgłoszenie
3	Temat dokumentu	Ochrona przed polami elektromagnetycznymi
4	Nazwa dokumentu	Zgłoszenie instalacji operatora P4 Sp. z o.o. stacji bazowej KLU7002A zlokalizowanej na dz. nr 258, 46-264 Krzywiczyny, gm. Wołczyn.
5	Zakres przedmiotowy (opis)	Zgłoszenie instalacji.
6	Obszar, którego dokument dotyczy	1604045 - Wołczyn - obszar wiejski
7	Znak sprawy	ROŚ.6221.10.2019
8	Dokument wytworzył	Emilia Nowak
9	Data dokumentu	2019-03-28
10	Dokument zatwierdził	
11	Data zatwierdzenia dokumentu	
12	Miejsce przechowywania (nazwa instytucji, nazwa komórki organizacyjnej, numer pokoju, numer telefonu kontaktowego)	Starostwo Powiatowe w Kluczborku, Wydział Rolnictwa, Ochrony Środowiska i Leśnictwa, ul. Katowicka 1, 46-200 Kluczbork, pok. 307-308, tel. 77 418 52 18 wew. 170-171.
13	Adres elektroniczny zawierający odnośnik do dokumentu	
14	Informacja, czy dokument jest ostateczny	Tak
15	Numery kart innych dokumentów w sprawie	
16	Data zamieszczenia danych o dokumencie w wykazie	2019-07-18
17	Zastrzeżenia dotyczące nieudostępniania informacji	
18	Uwagi	

Formularz N - karta informacyjna dla dokumentów od listopada 2010r

	Wszystkie dokumenty od listopada 2010r	
1	Numer karty / rok	37/2019
2	Rodzaj dokumentu	Zgłoszenie
3	Temat dokumentu	Ochrona przed polami elektromagnetycznymi
4	Nazwa dokumentu	Zgłoszenie instalacji operatora P4 Sp. z o.o. stacji bazowej KLU2502_A ul. Kołłątaja 5, 46-203 Kluczbork dz. nr 49/38 ark. mapy 2.
5	Zakres przedmiotowy (opis)	Zgłoszenie instalacji.
6	Obszar, którego dokument dotyczy	1604024 - Kluczbork - miasto
7	Znak sprawy	ROŚ.6221.14.2019
8	Dokument wytworzył	Emilia Nowak
9	Data dokumentu	2019-05-09
10	Dokument zatwierdził	
11	Data zatwierdzenia dokumentu	
12	Miejsce przechowywania (nazwa instytucji, nazwa komórki organizacyjnej, numer pokoju, numer telefonu kontaktowego)	Starostwo Powiatowe w Kluczborku, Wydział Rolnictwa, Ochrony Środowiska i Leśnictwa, ul. Katowicka 1, 46-200 Kluczbork, pok. 307-308, tel. 77 418 52 18 wew. 170-171.
13	Adres elektroniczny zawierający odnośnik do dokumentu	
14	Informacja, czy dokument jest ostateczny	Tak
15	Numery kart innych dokumentów w sprawie	
16	Data zamieszczenia danych o dokumencie w wykazie	2019-07-18
17	Zastrzeżenia dotyczące nieudostępniania informacji	
18	Uwagi	

Formularz N - karta informacyjna dla dokumentów od listopada 2010r

	Wszystkie dokumenty od listopada 2010r	
1	Numer karty / rok	38/2019
2	Rodzaj dokumentu	Zgłoszenie
3	Temat dokumentu	Ochrona przed polami elektromagnetycznymi
4	Nazwa dokumentu	Zgłoszenie instalacji operatora P4 Sp. z o.o. stacji bazowej KLU7004_A, dz. nr 614/256 ark. mapy 2 Jasienie, 46-282 Lasowice Wielkie.
5	Zakres przedmiotowy (opis)	Zgłoszenie instalacji.
6	Obszar, którego dokument dotyczy	1604032 - Lasowice Wielkie
7	Znak sprawy	ROŚ.6221.15.2019
8	Dokument wytworzył	Emilia Nowak
9	Data dokumentu	2019-05-09
10	Dokument zatwierdził	
11	Data zatwierdzenia dokumentu	
12	Miejsce przechowywania (nazwa instytucji, nazwa komórki organizacyjnej, numer pokoju, numer telefonu kontaktowego)	Starostwo Powiatowe w Kluczborku, Wydział Rolnictwa, Ochrony Środowiska i Leśnictwa, ul. Katowicka 1, 46-200 Kluczbork, pok. 307-308, tel. 77 418 52 18 wew. 170-171.
13	Adres elektroniczny zawierający odnośnik do dokumentu	
14	Informacja, czy dokument jest ostateczny	Tak
15	Numery kart innych dokumentów w sprawie	
16	Data zamieszczenia danych o dokumencie w wykazie	2019-07-18
17	Zastrzeżenia dotyczące nieudostępniania informacji	
18	Uwagi	

Formularz N - karta informacyjna dla dokumentów od listopada 2010r

	Wszystkie dokumenty od listopada 2010r	
1	Numer karty / rok	39/2019
2	Rodzaj dokumentu	Inny dokument
3	Temat dokumentu	Ochrona przed polami elektromagnetycznymi
4	Nazwa dokumentu	Zmiana danych dla instalacji - stacji bazowej telefonii komórkowej operatora P4 Sp. z o.o. KLU2601_A ul. Skłodowskiej 21, 46-200 Kluczbork.
5	Zakres przedmiotowy (opis)	Zmiana danych do zgłoszenia instalacji.
6	Obszar, którego dokument dotyczy	1604024 - Kluczbork - miasto
7	Znak sprawy	ROŚ.6221.17.2019
8	Dokument wytworzył	Emilia Nowak
9	Data dokumentu	2019-05-16
10	Dokument zatwierdził	
11	Data zatwierdzenia dokumentu	
12	Miejsce przechowywania (nazwa instytucji, nazwa komórki organizacyjnej, numer pokoju, numer telefonu kontaktowego)	Starostwo Powiatowe w Kluczborku, Wydział Rolnictwa, Ochrony Środowiska i Leśnictwa, ul. Katowicka 1, 46-200 Kluczbork, pok. 307-308, tel. 77 418 52 18 wew. 170-171.
13	Adres elektroniczny zawierający odnośnik do dokumentu	
14	Informacja, czy dokument jest ostateczny	Tak
15	Numery kart innych dokumentów w sprawie	
16	Data zamieszczenia danych o dokumencie w wykazie	2019-07-18
17	Zastrzeżenia dotyczące nieudostępniania informacji	
18	Uwagi	

Formularz N - karta informacyjna dla dokumentów od listopada 2010r

	Wszystkie dokumenty od listopada 2010r	
1	Numer karty / rok	40/2019
2	Rodzaj dokumentu	Inny dokument
3	Temat dokumentu	Ochrona przed polami elektromagnetycznymi
4	Nazwa dokumentu	Zmiana danych w instalacji - dla stacji bazowej telefonii komórkowej operatora P4 Sp. z o.o. KLU2504_A dz. nr 59, 46-220 Buczyna.
5	Zakres przedmiotowy (opis)	Zmiana danych do zgłoszenia instalacji.
6	Obszar, którego dokument dotyczy	1604014 - Buczyna - miasto
7	Znak sprawy	ROŚ.6221.18.2019
8	Dokument wytworzył	Emilia Nowak
9	Data dokumentu	2019-05-15
10	Dokument zatwierdził	
11	Data zatwierdzenia dokumentu	
12	Miejsce przechowywania (nazwa instytucji, nazwa komórki organizacyjnej, numer pokoju, numer telefonu kontaktowego)	Starostwo Powiatowe w Kluczborku, Wydział Rolnictwa, Ochrony Środowiska i Leśnictwa, ul. Katowicka 1, 46-200 Kluczbork, pok. 307-308, tel. 77 418 52 18 wew. 170-171.
13	Adres elektroniczny zawierający odnośnik do dokumentu	
14	Informacja, czy dokument jest ostateczny	Tak
15	Numery kart innych dokumentów w sprawie	
16	Data zamieszczenia danych o dokumencie w wykazie	2019-07-18
17	Zastrzeżenia dotyczące nieudostępniania informacji	
18	Uwagi	

Formularz N - karta informacyjna dla dokumentów od listopada 2010r

	Wszystkie dokumenty od listopada 2010r	
1	Numer karty / rok	41/2019
2	Rodzaj dokumentu	Inny dokument
3	Temat dokumentu	Ochrona przed polami elektromagnetycznymi
4	Nazwa dokumentu	Zmiana danych w instalacji dla stacji bazowej telefonii komórkowej operatora P4 Sp. z o.o. KLU2902_A, ul. Kołłątaja 8, 46-203 Kluczbork.
5	Zakres przedmiotowy (opis)	Zmiana danych do zgłoszenia instalacji.
6	Obszar, którego dokument dotyczy	1604024 - Kluczbork - miasto
7	Znak sprawy	ROŚ.6221.19.2019
8	Dokument wytworzył	Emilia Nowak
9	Data dokumentu	2019-05-24
10	Dokument zatwierdził	
11	Data zatwierdzenia dokumentu	
12	Miejsce przechowywania (nazwa instytucji, nazwa komórki organizacyjnej, numer pokoju, numer telefonu kontaktowego)	Starostwo Powiatowe w Kluczborku, Wydział Rolnictwa, Ochrony Środowiska i Leśnictwa, ul. Katowicka 1, 46-200 Kluczbork, pok. 307-308, tel. 77 418 52 18 wew. 170-171.
13	Adres elektroniczny zawierający odnośnik do dokumentu	
14	Informacja, czy dokument jest ostateczny	Tak
15	Numery kart innych dokumentów w sprawie	
16	Data zamieszczenia danych o dokumencie w wykazie	2019-07-19
17	Zastrzeżenia dotyczące nieudostępniania informacji	
18	Uwagi	

Formularz N - karta informacyjna dla dokumentów od listopada 2010r

	Wszystkie dokumenty od listopada 2010r	
1	Numer karty / rok	56/2019
2	Rodzaj dokumentu	Zgłoszenie
3	Temat dokumentu	Ochrona przed polami elektromagnetycznymi
4	Nazwa dokumentu	Zgłoszenie instalacji wytwarzających pola elektromagnetyczne - stacji bazowej P4 Sp. z o.o. KLU7003A operatora P4 Sp. z o.o., dz. nr 3/8, 46-233 Drzewiec, gm. Kluczbork, obręb Bąków.
5	Zakres przedmiotowy (opis)	Zgłoszenie instalacji.
6	Obszar, którego dokument dotyczy	1604025 - Kluczbork - obszar wiejski
7	Znak sprawy	ROŚ.6221.6.2019
8	Dokument wytworzył	Emilia Nowak
9	Data dokumentu	2019-02-05
10	Dokument zatwierdził	
11	Data zatwierdzenia dokumentu	
12	Miejsce przechowywania (nazwa instytucji, nazwa komórki organizacyjnej, numer pokoju, numer telefonu kontaktowego)	Staroswo Powiatowe w Kluczborku, Wydział Rolnictwa, Ochrony Środowiska i Leśnictwa.
13	Adres elektroniczny zawierający odnośnik do dokumentu	
14	Informacja, czy dokument jest ostateczny	Tak
15	Numery kart innych dokumentów w sprawie	
16	Data zamieszczenia danych o dokumencie w wykazie	2019-08-05
17	Zastrzeżenia dotyczące nieudostępniania informacji	
18	Uwagi	

Formularz N - karta informacyjna dla dokumentów od listopada 2010r

	Wszystkie dokumenty od listopada 2010r	
1	Numer karty / rok	59/2019
2	Rodzaj dokumentu	Inny dokument
3	Temat dokumentu	Ochrona przed polami elektromagnetycznymi
4	Nazwa dokumentu	Informacja o zmianie danych w instalacji - stacji bazowej telefonii komórkowej operatora P4 Sp. z o.o. KLU7003 A zlokalizowanej na dz. nr 3/8, 46-233 Drzewiec, gm. Kluczbork, obręb Bąków
5	Zakres przedmiotowy (opis)	Zmiana danych w instalacji.
6	Obszar, którego dokument dotyczy	1604025 - Kluczbork - obszar wiejski
7	Znak sprawy	ROŚ.6221.26.2019
8	Dokument wytworzył	Emilia Nowak
9	Data dokumentu	2019-06-28
10	Dokument zatwierdził	
11	Data zatwierdzenia dokumentu	
12	Miejsce przechowywania (nazwa instytucji, nazwa komórki organizacyjnej, numer pokoju, numer telefonu kontaktowego)	Starostwo Powiatowe w Kluczborku, Wydział Rolnictwa, Ochrony Środowiska i Leśnictwa.
13	Adres elektroniczny zawierający odnośnik do dokumentu	
14	Informacja, czy dokument jest ostateczny	Tak
15	Numery kart innych dokumentów w sprawie	
16	Data zamieszczenia danych o dokumencie w wykazie	2019-10-11
17	Zastrzeżenia dotyczące nieudostępniania informacji	
18	Uwagi	

Formularz N - karta informacyjna dla dokumentów od listopada 2010r

	Wszystkie dokumenty od listopada 2010r	
1	Numer karty / rok	64/2019
2	Rodzaj dokumentu	Zgłoszenie
3	Temat dokumentu	Ochrona przed polami elektromagnetycznymi
4	Nazwa dokumentu	Ponowne zgłoszenie instalacji - stacji bazowej telefonii komórkowej operatora P4 Sp. z o.o. KLU2005 D ul. Opolska 26, 46-250 Wołczyn.
5	Zakres przedmiotowy (opis)	Ponowne zgłoszenie instalacji.
6	Obszar, którego dokument dotyczy	1604044 - Wołczyn - miasto
7	Znak sprawy	ROŚ.6221.28.2019
8	Dokument wytworzył	Emilia Nowak
9	Data dokumentu	2019-07-12
10	Dokument zatwierdził	
11	Data zatwierdzenia dokumentu	
12	Miejsce przechowywania (nazwa instytucji, nazwa komórki organizacyjnej, numer pokoju, numer telefonu kontaktowego)	Starostwo Powiatowe w Kluczborku, ul. Katowicka 1, 46-200 Kluczbork.
13	Adres elektroniczny zawierający odnośnik do dokumentu	
14	Informacja, czy dokument jest ostateczny	Tak
15	Numery kart innych dokumentów w sprawie	
16	Data zamieszczenia danych o dokumencie w wykazie	2019-10-11
17	Zastrzeżenia dotyczące nieudostępniania informacji	
18	Uwagi	

Formularz N - karta informacyjna dla dokumentów od listopada 2010r

	Wszystkie dokumenty od listopada 2010r	
1	Numer karty / rok	114/2019
2	Rodzaj dokumentu	Zgłoszenie
3	Temat dokumentu	Ochrona przed polami elektromagnetycznymi
4	Nazwa dokumentu	Ponowne zgłoszenie instalacji - stacji bazowej telefonii komórkowej operatora P4 Sp. z o.o. KLU2005D, ul. Opolska 26, 46-250 Wołczyn.
5	Zakres przedmiotowy (opis)	Ponowne zgłoszenie instalacji.
6	Obszar, którego dokument dotyczy	1604044 - Wołczyn - miasto
7	Znak sprawy	ROŚ.6221.30.2019
8	Dokument wytworzył	Emilia Nowak
9	Data dokumentu	2019-09-09
10	Dokument zatwierdził	
11	Data zatwierdzenia dokumentu	
12	Miejsce przechowywania (nazwa instytucji, nazwa komórki organizacyjnej, numer pokoju, numer telefonu kontaktowego)	Starostwo Powiatowe w Kluczborku, Wydział Rolnictwa, Ochrony Środowiska i Leśnictwa.
13	Adres elektroniczny zawierający odnośnik do dokumentu	
14	Informacja, czy dokument jest ostateczny	Tak
15	Numery kart innych dokumentów w sprawie	
16	Data zamieszczenia danych o dokumencie w wykazie	2019-10-30
17	Zastrzeżenia dotyczące nieudostępniania informacji	
18	Uwagi	

Formularz N - karta informacyjna dla dokumentów od listopada 2010r

	Wszystkie dokumenty od listopada 2010r	
1	Numer karty / rok	133/2019
2	Rodzaj dokumentu	Zgłoszenie
3	Temat dokumentu	Ochrona przed polami elektromagnetycznymi
4	Nazwa dokumentu	Zgłoszenie instalacji stacji bazowej telefonii komórkowej operatora P4 Sp. z o.o., ul. Taśmowa 7, 02-677 Warszawa, KLU7005A zlokalizowanej przy ul. Przemysłowej 11, 46-200 Ligota Dolna.
5	Zakres przedmiotowy (opis)	Zgłoszenie instalacji - stacji bazowej KLU7005A, ul. Przemysłowa 11, 46-200 Ligota Dolna.
6	Obszar, którego dokument dotyczy	1604024 - Kluczbork - miasto
7	Znak sprawy	ROŚ.6221.33.2019
8	Dokument wytworzył	Emilia Nowak
9	Data dokumentu	2019-10-04
10	Dokument zatwierdził	
11	Data zatwierdzenia dokumentu	
12	Miejsce przechowywania (nazwa instytucji, nazwa komórki organizacyjnej, numer pokoju, numer telefonu kontaktowego)	Starostwo Powiatowe w Kluczborku, Wydział Rolnictwa, Ochrony Środowiska i Leśnictwa.
13	Adres elektroniczny zawierający odnośnik do dokumentu	
14	Informacja, czy dokument jest ostateczny	Tak
15	Numery kart innych dokumentów w sprawie	
16	Data zamieszczenia danych o dokumencie w wykazie	2019-11-25
17	Zastrzeżenia dotyczące nieudostępniania informacji	
18	Uwagi	

Formularz N - karta informacyjna dla dokumentów od listopada 2010r

	Wszystkie dokumenty od listopada 2010r	
1	Numer karty / rok	139/2019
2	Rodzaj dokumentu	Inny dokument
3	Temat dokumentu	Ochrona przed polami elektromagnetycznymi
4	Nazwa dokumentu	Zmiana danych dot. stacji bazowej telefonii komórkowej operatora P4 Sp. z o.o. KLU2601 A, ul. Skłodowskiej 21, 46-200 Kluczbork.
5	Zakres przedmiotowy (opis)	Zmiana danych stacji bazowej KLU2601A, ul. Skłodowskiej 21, 46-200 Kluczbork.
6	Obszar, którego dokument dotyczy	1604024 - Kluczbork - miasto
7	Znak sprawy	ROŚ.6221.35.2019
8	Dokument wytworzył	Emilia Nowak
9	Data dokumentu	2019-10-28
10	Dokument zatwierdził	
11	Data zatwierdzenia dokumentu	
12	Miejsce przechowywania (nazwa instytucji, nazwa komórki organizacyjnej, numer pokoju, numer telefonu kontaktowego)	Starostwo Powiatowe w Kluczborku, Wydział Rolnictwa, Ochrony Środowiska i Leśnictwa, ul. Katowicka 1.
13	Adres elektroniczny zawierający odnośnik do dokumentu	
14	Informacja, czy dokument jest ostateczny	Tak
15	Numery kart innych dokumentów w sprawie	
16	Data zamieszczenia danych o dokumencie w wykazie	2019-12-02
17	Zastrzeżenia dotyczące nieudostępniania informacji	
18	Uwagi	

Formularz N - karta informacyjna dla dokumentów od listopada 2010r

	Wszystkie dokumenty od listopada 2010r	
1	Numer karty / rok	140/2019
2	Rodzaj dokumentu	Inny dokument
3	Temat dokumentu	Ochrona przed polami elektromagnetycznymi
4	Nazwa dokumentu	Zmiana danych stacji bazowej telefonii komórkowej operatora P4 Sp. z o.o. KLU2902A, ul. Kołłątaja 8, 46-203 Kluczbork.
5	Zakres przedmiotowy (opis)	Zmiana danych stacji bazowej KLU2902A, ul. Kołłątaja 8, 46-203 Kluczbork.
6	Obszar, którego dokument dotyczy	1604024 - Kluczbork - miasto
7	Znak sprawy	ROŚ.6221.36.2019
8	Dokument wytworzył	Emilia Nowak
9	Data dokumentu	2019-10-28
10	Dokument zatwierdził	
11	Data zatwierdzenia dokumentu	
12	Miejsce przechowywania (nazwa instytucji, nazwa komórki organizacyjnej, numer pokoju, numer telefonu kontaktowego)	Starostwo Powiatowe w Kluczborku, Wydział Rolnictwa, Ochrony Środowiska i Leśnictwa, ul. Katowicka 1, 46-200 Kluczbork.
13	Adres elektroniczny zawierający odnośnik do dokumentu	
14	Informacja, czy dokument jest ostateczny	Tak
15	Numery kart innych dokumentów w sprawie	
16	Data zamieszczenia danych o dokumencie w wykazie	2019-12-02
17	Zastrzeżenia dotyczące nieudostępniania informacji	
18	Uwagi	

Formularz N - karta informacyjna dla dokumentów od listopada 2010r

	Wszystkie dokumenty od listopada 2010r	
1	Numer karty / rok	160/2019
2	Rodzaj dokumentu	Zgłoszenie
3	Temat dokumentu	Ochrona przed polami elektromagnetycznymi
4	Nazwa dokumentu	Zgłoszenie instalacji stacji bazowej telefonii komórkowej operatora P4 Sp. z o.o. KLU2006D zlokalizowanej na dz. nr 351/8, 46-203 Kluczbork, gm. Kluczbork.
5	Zakres przedmiotowy (opis)	Zgłoszenie instalacji stacji bazowej zlokalizowanej na dz. nr 351/8, 46-203 Kluczbork, gm. Kluczbork.
6	Obszar, którego dokument dotyczy	1604024 - Kluczbork - miasto
7	Znak sprawy	ROŚ.6221.39.2019
8	Dokument wytworzył	Emilia Nowak
9	Data dokumentu	2019-12-19
10	Dokument zatwierdził	
11	Data zatwierdzenia dokumentu	
12	Miejsce przechowywania (nazwa instytucji, nazwa komórki organizacyjnej, numer pokoju, numer telefonu kontaktowego)	Starostwo Powiatowe w Kluczborku, Wydział Rolnictwa, Ochrony Środowiska i Leśnictwa.
13	Adres elektroniczny zawierający odnośnik do dokumentu	
14	Informacja, czy dokument jest ostateczny	Tak
15	Numery kart innych dokumentów w sprawie	
16	Data zamieszczenia danych o dokumencie w wykazie	2020-01-20
17	Zastrzeżenia dotyczące nieudostępniania informacji	
18	Uwagi	

Formularz N - karta informacyjna dla dokumentów od listopada 2010r

	Wszystkie dokumenty od listopada 2010r	
1	Numer karty / rok	48/2020
2	Rodzaj dokumentu	Inny dokument
3	Temat dokumentu	Ochrona przed polami elektromagnetycznymi
4	Nazwa dokumentu	Informacja o zmianie danych dla stacji bazowej telefonii komórkowej operatora P4 Sp. z o.o. KLU2502A, ul. Kołtąja 5, 46-203 Kluczbork.
5	Zakres przedmiotowy (opis)	Zmiana danych w instalacji.
6	Obszar, którego dokument dotyczy	1604024 - Kluczbork - miasto
7	Znak sprawy	ROŚ.6221.6.2020
8	Dokument wytworzył	Emilia Nowak
9	Data dokumentu	2020-04-21
10	Dokument zatwierdził	
11	Data zatwierdzenia dokumentu	
12	Miejsce przechowywania (nazwa instytucji, nazwa komórki organizacyjnej, numer pokoju, numer telefonu kontaktowego)	Starostwo Powiatowe w Kluczborku, Wydział Rolnictwa, Ochrony Środowiska i Leśnictwa.
13	Adres elektroniczny zawierający odnośnik do dokumentu	
14	Informacja, czy dokument jest ostateczny	Tak
15	Numery kart innych dokumentów w sprawie	
16	Data zamieszczenia danych o dokumencie w wykazie	2020-06-08
17	Zastrzeżenia dotyczące nieudostępniania informacji	
18	Uwagi	

Formularz N - karta informacyjna dla dokumentów od listopada 2010r

	Wszystkie dokumenty od listopada 2010r	
1	Numer karty / rok	103/2020
2	Rodzaj dokumentu	Inny dokument
3	Temat dokumentu	Ochrona przed polami elektromagnetycznymi
4	Nazwa dokumentu	Zmiana danych w instalacji stacji bazowej telefonii komórkowej P4 Sp. z o.o. KLU2601 A, ul. Skłodowskiej 21, 46-200 Kluczbork.
5	Zakres przedmiotowy (opis)	Zmiana danych w instalacji.
6	Obszar, którego dokument dotyczy	1604024 - Kluczbork - miasto
7	Znak sprawy	ROŚ.6221.9.2020
8	Dokument wytworzył	Emilia Nowak
9	Data dokumentu	2020-05-25
10	Dokument zatwierdził	
11	Data zatwierdzenia dokumentu	
12	Miejsce przechowywania (nazwa instytucji, nazwa komórki organizacyjnej, numer pokoju, numer telefonu kontaktowego)	Starostwo Powiatowe w Kluczborku, Wydział Rolnictwa, Ochrony Środowiska i Leśnictwa.
13	Adres elektroniczny zawierający odnośnik do dokumentu	
14	Informacja, czy dokument jest ostateczny	Tak
15	Numery kart innych dokumentów w sprawie	
16	Data zamieszczenia danych o dokumencie w wykazie	2020-09-21
17	Zastrzeżenia dotyczące nieudostępniania informacji	
18	Uwagi	

Formularz N - karta informacyjna dla dokumentów od listopada 2010r

	Wszystkie dokumenty od listopada 2010r	
1	Numer karty / rok	106/2020
2	Rodzaj dokumentu	Inny dokument
3	Temat dokumentu	Ochrona przed polami elektromagnetycznymi
4	Nazwa dokumentu	Zmiana danych w instalacji stacji bazowej telefonii komórkowej operatora P4 Sp. z o.o. KLU7004 A 46-282 Jasienie, dz. nr 614/256, gm. Lasowice Wielkie
5	Zakres przedmiotowy (opis)	Zmiana danych w instalacji.
6	Obszar, którego dokument dotyczy	1604032 - Lasowice Wielkie
7	Znak sprawy	ROŚ.6221.12.2020
8	Dokument wytworzył	Emilia Nowak
9	Data dokumentu	2020-06-22
10	Dokument zatwierdził	
11	Data zatwierdzenia dokumentu	
12	Miejsce przechowywania (nazwa instytucji, nazwa komórki organizacyjnej, numer pokoju, numer telefonu kontaktowego)	Starostwo Powiatowe w Kluczborku, Wydział Rolnictwa, Ochrony Środowiska i Leśnictwa.
13	Adres elektroniczny zawierający odnośnik do dokumentu	
14	Informacja, czy dokument jest ostateczny	Tak
15	Numery kart innych dokumentów w sprawie	
16	Data zamieszczenia danych o dokumencie w wykazie	2020-09-21
17	Zastrzeżenia dotyczące nieudostępniania informacji	
18	Uwagi	

Formularz N - karta informacyjna dla dokumentów od listopada 2010r

	Wszystkie dokumenty od listopada 2010r	
1	Numer karty / rok	184/2020
2	Rodzaj dokumentu	Inny wniosek
3	Temat dokumentu	Ochrona przed polami elektromagnetycznymi
4	Nazwa dokumentu	Zmiana danych stacji bazowej telefonii komórkowej operatora P4 Sp. z o.o. KLU2504 A zlokalizowanej w 46-220 Buczyna, dz. nr 59.
5	Zakres przedmiotowy (opis)	Zmiana danych.
6	Obszar, którego dokument dotyczy	1604014 - Buczyna - miasto
7	Znak sprawy	ROŚ.6221.21.2020
8	Dokument wytworzył	Emilia Nowak
9	Data dokumentu	2020-11-23
10	Dokument zatwierdził	
11	Data zatwierdzenia dokumentu	
12	Miejsce przechowywania (nazwa instytucji, nazwa komórki organizacyjnej, numer pokoju, numer telefonu kontaktowego)	Starostwo Powiatowe w Kluczborku, Wydział Rolnictwa, Ochrony Środowiska i Leśnictwa.
13	Adres elektroniczny zawierający odnośnik do dokumentu	
14	Informacja, czy dokument jest ostateczny	Tak
15	Numery kart innych dokumentów w sprawie	
16	Data zamieszczenia danych o dokumencie w wykazie	2020-12-29
17	Zastrzeżenia dotyczące nieudostępniania informacji	
18	Uwagi	

Formularz N - karta informacyjna dla dokumentów od listopada 2010r

	Wszystkie dokumenty od listopada 2010r	
1	Numer karty / rok	40/2021
2	Rodzaj dokumentu	Inny dokument
3	Temat dokumentu	Ochrona przed polami elektromagnetycznymi
4	Nazwa dokumentu	Zmiana danych stacji bazowej telefonii komórkowej operatora P4 Sp. z o.o. KLU2006D, 46-203 Kluczbork, dz. nr 351/8, gm. Kluczbork.
5	Zakres przedmiotowy (opis)	Zmiana danych.
6	Obszar, którego dokument dotyczy	1604024 - Kluczbork - miasto
7	Znak sprawy	ROŚ.6221.2.2021
8	Dokument wytworzył	Emilia Nowak
9	Data dokumentu	2021-02-05
10	Dokument zatwierdził	
11	Data zatwierdzenia dokumentu	
12	Miejsce przechowywania (nazwa instytucji, nazwa komórki organizacyjnej, numer pokoju, numer telefonu kontaktowego)	Starostwo Powiatowe w Kluczborku, Wydział Rolnictwa., Ochrony Środowiska i Leśnictwa.
13	Adres elektroniczny zawierający odnośnik do dokumentu	
14	Informacja, czy dokument jest ostateczny	Tak
15	Numery kart innych dokumentów w sprawie	
16	Data zamieszczenia danych o dokumencie w wykazie	2021-05-14
17	Zastrzeżenia dotyczące nieudostępniania informacji	
18	Uwagi	

Formularz N - karta informacyjna dla dokumentów od listopada 2010r

	Wszystkie dokumenty od listopada 2010r	
1	Numer karty / rok	41/2021
2	Rodzaj dokumentu	Inny dokument
3	Temat dokumentu	Ochrona przed polami elektromagnetycznymi
4	Nazwa dokumentu	Zmiana danych stacji bazowej telefonii komórkowej operatora P4 Sp. z o.o. KLU2504A, 46-220 Buczyna, dz. nr 59, gm. Buczyna.
5	Zakres przedmiotowy (opis)	Zmiana danych.
6	Obszar, którego dokument dotyczy	1604014 - Buczyna - miasto
7	Znak sprawy	ROŚ.6221.3.2021
8	Dokument wytworzył	Emilia Nowak
9	Data dokumentu	2021-02-05
10	Dokument zatwierdził	
11	Data zatwierdzenia dokumentu	
12	Miejsce przechowywania (nazwa instytucji, nazwa komórki organizacyjnej, numer pokoju, numer telefonu kontaktowego)	Starostwo Powiatowe w Kluczborku, Wydział Rolnictwa, Ochrony Środowiska i Leśnictwa.
13	Adres elektroniczny zawierający odnośnik do dokumentu	
14	Informacja, czy dokument jest ostateczny	Tak
15	Numery kart innych dokumentów w sprawie	
16	Data zamieszczenia danych o dokumencie w wykazie	2021-05-13
17	Zastrzeżenia dotyczące nieudostępniania informacji	
18	Uwagi	

Formularz N - karta informacyjna dla dokumentów od listopada 2010r

	Wszystkie dokumenty od listopada 2010r	
1	Numer karty / rok	42/2021
2	Rodzaj dokumentu	Inny dokument
3	Temat dokumentu	Ochrona przed polami elektromagnetycznymi
4	Nazwa dokumentu	Zgłoszenie stacji bazowej telefonii komórkowej operatora P4 Sp. z o.o. KLU7006A, 46-220 Kostów, dz. nr 97, gm. Buczyna.
5	Zakres przedmiotowy (opis)	Zgłoszenie instalacji.
6	Obszar, którego dokument dotyczy	1604015 - Buczyna - obszar wiejski
7	Znak sprawy	ROŚ.6221.5.2021
8	Dokument wytworzył	Emilia Nowak
9	Data dokumentu	2021-02-05
10	Dokument zatwierdził	
11	Data zatwierdzenia dokumentu	
12	Miejsce przechowywania (nazwa instytucji, nazwa komórki organizacyjnej, numer pokoju, numer telefonu kontaktowego)	Starostwo Powiatowe w Kluczborku, Wydział Rolnictwa, Ochrony Środowiska i Leśnictwa.
13	Adres elektroniczny zawierający odnośnik do dokumentu	
14	Informacja, czy dokument jest ostateczny	Tak
15	Numery kart innych dokumentów w sprawie	
16	Data zamieszczenia danych o dokumencie w wykazie	2021-05-14
17	Zastrzeżenia dotyczące nieudostępniania informacji	
18	Uwagi	

Formularz N - karta informacyjna dla dokumentów od listopada 2010r

	Wszystkie dokumenty od listopada 2010r	
1	Numer karty / rok	52/2021
2	Rodzaj dokumentu	Zgłoszenie
3	Temat dokumentu	Ochrona przed polami elektromagnetycznymi
4	Nazwa dokumentu	Zgłoszenie instalacji stacji bazowej telefonii komórkowej operatora P4 Sp. z o.o. KLU2007B, 46-200 Kluczbork, ul. Katowicka 8A.
5	Zakres przedmiotowy (opis)	Zgłoszenie instalacji.
6	Obszar, którego dokument dotyczy	1604024 - Kluczbork - miasto
7	Znak sprawy	ROŚ.6221.6.2021
8	Dokument wytworzył	Emilia Nowak
9	Data dokumentu	2021-05-17
10	Dokument zatwierdził	
11	Data zatwierdzenia dokumentu	
12	Miejsce przechowywania (nazwa instytucji, nazwa komórki organizacyjnej, numer pokoju, numer telefonu kontaktowego)	Starostwo Powiatowe w Kluczborku, Wydział Rolnictwa, Ochrony Środowiska i Leśnictwa.
13	Adres elektroniczny zawierający odnośnik do dokumentu	
14	Informacja, czy dokument jest ostateczny	Tak
15	Numery kart innych dokumentów w sprawie	
16	Data zamieszczenia danych o dokumencie w wykazie	2021-07-29
17	Zastrzeżenia dotyczące nieudostępniania informacji	
18	Uwagi	

Formularz N - karta informacyjna dla dokumentów od listopada 2010r

	Wszystkie dokumenty od listopada 2010r	
1	Numer karty / rok	53/2021
2	Rodzaj dokumentu	Inny dokument
3	Temat dokumentu	Ochrona przed polami elektromagnetycznymi
4	Nazwa dokumentu	Zmiana danych w stacji bazowej telefonii komórkowej operatora P4 Sp. z o o . KLU7003A, 46-233 Drzewiec, dz. nr 3/8, gm. Kluczbork.
5	Zakres przedmiotowy (opis)	Zmiana danych.
6	Obszar, którego dokument dotyczy	1604025 - Kluczbork - obszar wiejski
7	Znak sprawy	ROŚ.6221.7.2021
8	Dokument wytworzył	Emilia Nowak
9	Data dokumentu	2021-06-11
10	Dokument zatwierdził	
11	Data zatwierdzenia dokumentu	
12	Miejsce przechowywania (nazwa instytucji, nazwa komórki organizacyjnej, numer pokoju, numer telefonu kontaktowego)	Starostwo Powiatowe w Kluczborku, Wydział Rolnictwa, Ochrony Środowiska i Leśnictwa.
13	Adres elektroniczny zawierający odnośnik do dokumentu	
14	Informacja, czy dokument jest ostateczny	Tak
15	Numery kart innych dokumentów w sprawie	
16	Data zamieszczenia danych o dokumencie w wykazie	2021-07-29
17	Zastrzeżenia dotyczące nieudostępniania informacji	
18	Uwagi	

Formularz N - karta informacyjna dla dokumentów od listopada 2010r

	Wszystkie dokumenty od listopada 2010r	
1	Numer karty / rok	59/2021
2	Rodzaj dokumentu	Inny dokument
3	Temat dokumentu	Ochrona przed polami elektromagnetycznymi
4	Nazwa dokumentu	Zmiana danych w instalacji - stacji bazowej telefonii komórkowej operatora P4 Sp. z o.o. KLU2005_D, ul. Opolska 26, 46-250 Wołczyn.
5	Zakres przedmiotowy (opis)	Zmiana danych.
6	Obszar, którego dokument dotyczy	1604045 - Wołczyn - obszar wiejski
7	Znak sprawy	ROŚ.6221.8.2021
8	Dokument wytworzył	Emilia Nowak
9	Data dokumentu	2021-06-28
10	Dokument zatwierdził	
11	Data zatwierdzenia dokumentu	
12	Miejsce przechowywania (nazwa instytucji, nazwa komórki organizacyjnej, numer pokoju, numer telefonu kontaktowego)	Starostwo Powiatowe w Kluczborku, Wydział Rolnictwa, Ochrony Środowiska i Leśnictwa.
13	Adres elektroniczny zawierający odnośnik do dokumentu	
14	Informacja, czy dokument jest ostateczny	Tak
15	Numery kart innych dokumentów w sprawie	
16	Data zamieszczenia danych o dokumencie w wykazie	2021-08-23
17	Zastrzeżenia dotyczące nieudostępniania informacji	
18	Uwagi	

Formularz N - karta informacyjna dla dokumentów od listopada 2010r

	Wszystkie dokumenty od listopada 2010r	
1	Numer karty / rok	98/2021
2	Rodzaj dokumentu	Inny dokument
3	Temat dokumentu	Ochrona przed polami elektromagnetycznymi
4	Nazwa dokumentu	Zmiana danych w instalacji - stacji bazowej telefonii komórkowej operatora P4 Sp. z o.o. KLU7003_A, 46-233 Drzewiec, dz. nr 3/8, gm. Kluczbork, pow. kluczborski.
5	Zakres przedmiotowy (opis)	Zmiana danych.
6	Obszar, którego dokument dotyczy	1604025 - Kluczbork - obszar wiejski
7	Znak sprawy	ROŚ.6221.14.2021
8	Dokument wytworzył	Emilia Nowak
9	Data dokumentu	2021-09-10
10	Dokument zatwierdził	
11	Data zatwierdzenia dokumentu	
12	Miejsce przechowywania (nazwa instytucji, nazwa komórki organizacyjnej, numer pokoju, numer telefonu kontaktowego)	Starostwo Powiatowe w Kluczborku, Wydział Rolnictwa, Ochrony Środowiska i Leśnictwa.
13	Adres elektroniczny zawierający odnośnik do dokumentu	
14	Informacja, czy dokument jest ostateczny	Tak
15	Numery kart innych dokumentów w sprawie	
16	Data zamieszczenia danych o dokumencie w wykazie	2022-06-21
17	Zastrzeżenia dotyczące nieudostępniania informacji	
18	Uwagi	

Formularz N - karta informacyjna dla dokumentów od listopada 2010r

	Wszystkie dokumenty od listopada 2010r	
1	Numer karty / rok	100/2021
2	Rodzaj dokumentu	Inny dokument
3	Temat dokumentu	Ochrona przed polami elektromagnetycznymi
4	Nazwa dokumentu	Zmiana danych w instalacji stacji bazowej telefonii komórkowej operatora P4 Sp. z o.o. KLU2006_D, 46-203 Kluczbork, dz. nr 351/8, gm. Kluczbork, pow. kluczborski.
5	Zakres przedmiotowy (opis)	Zmiana danych.
6	Obszar, którego dokument dotyczy	1604024 - Kluczbork - miasto
7	Znak sprawy	ROŚ.6221.17.2021
8	Dokument wytworzył	Emilia Nowak
9	Data dokumentu	2021-10-14
10	Dokument zatwierdził	
11	Data zatwierdzenia dokumentu	
12	Miejsce przechowywania (nazwa instytucji, nazwa komórki organizacyjnej, numer pokoju, numer telefonu kontaktowego)	Starostwo Powiatowe w Kluczborku, Wydział Rolnictwa, Ochrony Środowiska i Leśnictwa.
13	Adres elektroniczny zawierający odnośnik do dokumentu	
14	Informacja, czy dokument jest ostateczny	Tak
15	Numery kart innych dokumentów w sprawie	
16	Data zamieszczenia danych o dokumencie w wykazie	2022-06-23
17	Zastrzeżenia dotyczące nieudostępniania informacji	
18	Uwagi	

Formularz N - karta informacyjna dla dokumentów od listopada 2010r

	Wszystkie dokumenty od listopada 2010r	
1	Numer karty / rok	101/2021
2	Rodzaj dokumentu	Zgłoszenie
3	Temat dokumentu	Ochrona przed polami elektromagnetycznymi
4	Nazwa dokumentu	Zgłoszenie instalacji stacji bazowej telefonii komórkowej operatora P4 Sp. z o.o. KLU7505_A, 46-200 Ligota Dolna, ul. Przemysłowa, dz. nr 519/1, gm. Kluczbork, pow. kluczborski.
5	Zakres przedmiotowy (opis)	Zgłoszenie instalacji.
6	Obszar, którego dokument dotyczy	1604025 - Kluczbork - obszar wiejski
7	Znak sprawy	ROŚ.6221.18.2021
8	Dokument wytworzył	Emilia Nowak
9	Data dokumentu	2021-10-20
10	Dokument zatwierdził	
11	Data zatwierdzenia dokumentu	
12	Miejsce przechowywania (nazwa instytucji, nazwa komórki organizacyjnej, numer pokoju, numer telefonu kontaktowego)	Starostwo Powiatowe w Kluczborku, Wydział Rolnictwa, Ochrony Środowiska i Leśnictwa.
13	Adres elektroniczny zawierający odnośnik do dokumentu	
14	Informacja, czy dokument jest ostateczny	Tak
15	Numery kart innych dokumentów w sprawie	
16	Data zamieszczenia danych o dokumencie w wykazie	2022-06-23
17	Zastrzeżenia dotyczące nieudostępniania informacji	
18	Uwagi	

Formularz N - karta informacyjna dla dokumentów od listopada 2010r

	Wszystkie dokumenty od listopada 2010r	
1	Numer karty / rok	102/2021
2	Rodzaj dokumentu	Inny dokument
3	Temat dokumentu	Ochrona przed polami elektromagnetycznymi
4	Nazwa dokumentu	Zmiana danych w instalacji - stacji bazowej telefonii komórkowej operatora P4 Sp. z o.o. KLU2601_A, 46-200 Kluczbork, ul. Skłodowskiej 21, gm. Kluczbork, pow. kluczborski.
5	Zakres przedmiotowy (opis)	Zmiana danych w instalacji.
6	Obszar, którego dokument dotyczy	1604024 - Kluczbork - miasto
7	Znak sprawy	ROŚ.6221.15.2021
8	Dokument wytworzył	Emilia Nowak
9	Data dokumentu	2021-09-17
10	Dokument zatwierdził	
11	Data zatwierdzenia dokumentu	
12	Miejsce przechowywania (nazwa instytucji, nazwa komórki organizacyjnej, numer pokoju, numer telefonu kontaktowego)	Starostwo Powiatowe w Kluczborku, Wydział Rolnictwa, Ochrony Środowiska i Leśnictwa.
13	Adres elektroniczny zawierający odnośnik do dokumentu	
14	Informacja, czy dokument jest ostateczny	Tak
15	Numery kart innych dokumentów w sprawie	
16	Data zamieszczenia danych o dokumencie w wykazie	2022-07-19
17	Zastrzeżenia dotyczące nieudostępniania informacji	
18	Uwagi	

Formularz N - karta informacyjna dla dokumentów od listopada 2010r

	Wszystkie dokumenty od listopada 2010r	
1	Numer karty / rok	103/2021
2	Rodzaj dokumentu	Inny dokument
3	Temat dokumentu	Ochrona przed polami elektromagnetycznymi
4	Nazwa dokumentu	Zmiana danych w instalacji - stacji bazowej telefonii komórkowej operatora P4 Sp. z o.o. KLU2502_A, 46-203 Kluczbork, ul. Kołtątaja 5, gm. Kluczbork, pow. kluczborski.
5	Zakres przedmiotowy (opis)	Zmiana danych.
6	Obszar, którego dokument dotyczy	1604024 - Kluczbork - miasto
7	Znak sprawy	ROŚ.6221.19.2021
8	Dokument wytworzył	Emilia Nowak
9	Data dokumentu	2021-10-28
10	Dokument zatwierdził	
11	Data zatwierdzenia dokumentu	
12	Miejsce przechowywania (nazwa instytucji, nazwa komórki organizacyjnej, numer pokoju, numer telefonu kontaktowego)	Starostwo Powiatowe w Kluczborku, Wydział Rolnictwa, Ochrony Środowiska i Leśnictwa.
13	Adres elektroniczny zawierający odnośnik do dokumentu	
14	Informacja, czy dokument jest ostateczny	Tak
15	Numery kart innych dokumentów w sprawie	
16	Data zamieszczenia danych o dokumencie w wykazie	2022-07-19
17	Zastrzeżenia dotyczące nieudostępniania informacji	
18	Uwagi	

Formularz N - karta informacyjna dla dokumentów od listopada 2010r

	Wszystkie dokumenty od listopada 2010r	
1	Numer karty / rok	45/2022
2	Rodzaj dokumentu	Zgłoszenie
3	Temat dokumentu	Ochrona przed polami elektromagnetycznymi
4	Nazwa dokumentu	Zgłoszenie instalacji - stacji bazowej telefonii komórkowej operatora P4 Sp. z o.o. KLU7113_A, 46-211 Krzywizna, dz. nr 660/8, gm. Kluczbork, pow. kluczborski.
5	Zakres przedmiotowy (opis)	Zgłoszenie instalacji.
6	Obszar, którego dokument dotyczy	1604025 - Kluczbork - obszar wiejski
7	Znak sprawy	ROŚ.6221.11.2022
8	Dokument wytworzył	Emilia Nowak
9	Data dokumentu	2022-04-21
10	Dokument zatwierdził	
11	Data zatwierdzenia dokumentu	
12	Miejsce przechowywania (nazwa instytucji, nazwa komórki organizacyjnej, numer pokoju, numer telefonu kontaktowego)	Starostwo Powiatowe w Kluczborku, Wydział Rolnictwa, Ochrony Środowiska i Leśnictwa.
13	Adres elektroniczny zawierający odnośnik do dokumentu	
14	Informacja, czy dokument jest ostateczny	Tak
15	Numery kart innych dokumentów w sprawie	
16	Data zamieszczenia danych o dokumencie w wykazie	2022-07-19
17	Zastrzeżenia dotyczące nieudostępniania informacji	
18	Uwagi	

Formularz N - karta informacyjna dla dokumentów od listopada 2010r

	Wszystkie dokumenty od listopada 2010r	
1	Numer karty / rok	46/2022
2	Rodzaj dokumentu	Zgłoszenie
3	Temat dokumentu	Ochrona przed polami elektromagnetycznymi
4	Nazwa dokumentu	Zgłoszenie instalacji - stacji bazowej telefonii komórkowej operatora P4 Sp. z o.o. KLU7117_A, dz. nr 31/2 ark. mapy 1, 46-211 Kujakowice Górne, gm. Kluczbork, pow. kluczborski.
5	Zakres przedmiotowy (opis)	Zgłoszenie instalacji.
6	Obszar, którego dokument dotyczy	1604025 - Kluczbork - obszar wiejski
7	Znak sprawy	ROŚ.6221.12.2022
8	Dokument wytworzył	Emilia Nowak
9	Data dokumentu	2022-05-10
10	Dokument zatwierdził	
11	Data zatwierdzenia dokumentu	
12	Miejsce przechowywania (nazwa instytucji, nazwa komórki organizacyjnej, numer pokoju, numer telefonu kontaktowego)	Starostwo Powiatowe w Kluczborku, Wydział Rolnictwa, Ochrony Środowiska i Leśnictwa.
13	Adres elektroniczny zawierający odnośnik do dokumentu	
14	Informacja, czy dokument jest ostateczny	Tak
15	Numery kart innych dokumentów w sprawie	
16	Data zamieszczenia danych o dokumencie w wykazie	2022-07-19
17	Zastrzeżenia dotyczące nieudostępniania informacji	
18	Uwagi	

Formularz N - karta informacyjna dla dokumentów od listopada 2010r

	Wszystkie dokumenty od listopada 2010r	
1	Numer karty / rok	48/2022
2	Rodzaj dokumentu	Inny dokument
3	Temat dokumentu	Ochrona przed polami elektromagnetycznymi
4	Nazwa dokumentu	Zmiana danych w instalacji - P4 Sp. z o.o. KLU2502A, ul. Kołłątaja 5, 46-203 Kluczbork.
5	Zakres przedmiotowy (opis)	Zmiana danych w instalacji.
6	Obszar, którego dokument dotyczy	1604024 - Kluczbork - miasto
7	Znak sprawy	ROŚ.6221.13.2022
8	Dokument wytworzył	Emilia Nowak
9	Data dokumentu	2022-05-16
10	Dokument zatwierdził	
11	Data zatwierdzenia dokumentu	
12	Miejsce przechowywania (nazwa instytucji, nazwa komórki organizacyjnej, numer pokoju, numer telefonu kontaktowego)	Starostwo Powiatowe w Kluczborku, Wydział Rolnictwa, Ochrony Środowiska i Leśnictwa.
13	Adres elektroniczny zawierający odnośnik do dokumentu	
14	Informacja, czy dokument jest ostateczny	Tak
15	Numery kart innych dokumentów w sprawie	
16	Data zamieszczenia danych o dokumencie w wykazie	2022-07-20
17	Zastrzeżenia dotyczące nieudostępniania informacji	
18	Uwagi	

Formularz N - karta informacyjna dla dokumentów od listopada 2010r

	Wszystkie dokumenty od listopada 2010r	
1	Numer karty / rok	49/2022
2	Rodzaj dokumentu	Inny dokument
3	Temat dokumentu	Ochrona przed polami elektromagnetycznymi
4	Nazwa dokumentu	Zmiana danych w instalacji - P4 Sp. z o.o. KLU2504A, dz. nr 59, 46-220 Buczyna, gm. Buczyna, pow. kluczborski.
5	Zakres przedmiotowy (opis)	Zmiana danych w instalacji.
6	Obszar, którego dokument dotyczy	1604014 - Buczyna - miasto
7	Znak sprawy	ROS.6221.14.2022
8	Dokument wytworzył	Emilia Nowak
9	Data dokumentu	2022-05-14
10	Dokument zatwierdził	
11	Data zatwierdzenia dokumentu	
12	Miejsce przechowywania (nazwa instytucji, nazwa komórki organizacyjnej, numer pokoju, numer telefonu kontaktowego)	Starostwo Powiatowe w Kluczborku, Wydział Rolnictwa, Ochrony Środowiska i Leśnictwa.
13	Adres elektroniczny zawierający odnośnik do dokumentu	
14	Informacja, czy dokument jest ostateczny	Tak
15	Numery kart innych dokumentów w sprawie	
16	Data zamieszczenia danych o dokumencie w wykazie	2022-07-20
17	Zastrzeżenia dotyczące nieudostępniania informacji	
18	Uwagi	

Formularz N - karta informacyjna dla dokumentów od listopada 2010r

	Wszystkie dokumenty od listopada 2010r	
1	Numer karty / rok	50/2022
2	Rodzaj dokumentu	Inny dokument
3	Temat dokumentu	Ochrona przed polami elektromagnetycznymi
4	Nazwa dokumentu	Zmiana danych w instalacji - P4 Sp. z o.o. KLU7505A, 46-200 Ligota Dolna, ul. Przemysłowa, dz. nr 519/1, gm. Kluczbork, pow. kluczborski.
5	Zakres przedmiotowy (opis)	Zmiana danych w instalacji.
6	Obszar, którego dokument dotyczy	1604025 - Kluczbork - obszar wiejski
7	Znak sprawy	ROŚ.6221.15.2022
8	Dokument wytworzył	Emilia Nowak
9	Data dokumentu	2022-05-14
10	Dokument zatwierdził	
11	Data zatwierdzenia dokumentu	
12	Miejsce przechowywania (nazwa instytucji, nazwa komórki organizacyjnej, numer pokoju, numer telefonu kontaktowego)	Starostwo Powiatowe w Kluczborku, Wydział Rolnictwa, Ochrony Środowiska i Leśnictwa.
13	Adres elektroniczny zawierający odnośnik do dokumentu	
14	Informacja, czy dokument jest ostateczny	Tak
15	Numery kart innych dokumentów w sprawie	
16	Data zamieszczenia danych o dokumencie w wykazie	2022-07-20
17	Zastrzeżenia dotyczące nieudostępniania informacji	
18	Uwagi	

Formularz N - karta informacyjna dla dokumentów od listopada 2010r

	Wszystkie dokumenty od listopada 2010r	
1	Numer karty / rok	57/2022
2	Rodzaj dokumentu	Zgłoszenie
3	Temat dokumentu	Ochrona przed polami elektromagnetycznymi
4	Nazwa dokumentu	Zgłoszenie instalacji wytwarzającej pole elektromagnetyczne.
5	Zakres przedmiotowy (opis)	Zgłoszenie instalacji P4 Sp. z o.o. KLU7007_A, 46-264 Komorzno, dz. nr 466, gm. Wołczyn, pow. kluczborski.
6	Obszar, którego dokument dotyczy	1604045 - Wołczyn - obszar wiejski
7	Znak sprawy	ROŚ.6221.18.2022
8	Dokument wytworzył	Emilia Nowak
9	Data dokumentu	2022-07-12
10	Dokument zatwierdził	
11	Data zatwierdzenia dokumentu	
12	Miejsce przechowywania (nazwa instytucji, nazwa komórki organizacyjnej, numer pokoju, numer telefonu kontaktowego)	Starostwo Powiatowe w Kluczborku, Wydział Rolnictwa, Ochrony Środowiska i Leśnictwa.
13	Adres elektroniczny zawierający odnośnik do dokumentu	
14	Informacja, czy dokument jest ostateczny	Tak
15	Numery kart innych dokumentów w sprawie	
16	Data zamieszczenia danych o dokumencie w wykazie	2022-08-12
17	Zastrzeżenia dotyczące nieudostępniania informacji	
18	Uwagi	

Formularz N - karta informacyjna dla dokumentów od listopada 2010r

	Wszystkie dokumenty od listopada 2010r	
1	Numer karty / rok	70/2022
2	Rodzaj dokumentu	Zgłoszenie
3	Temat dokumentu	Ochrona przed polami elektromagnetycznymi
4	Nazwa dokumentu	Zgłoszenie instalacji P4 Sp. z o.o.
5	Zakres przedmiotowy (opis)	Zgłoszenie instalacji wytwarzającej pole elektromagnetyczne P4 Sp. z o.o. KLU2505_A, 46-250 Gierałcice, dz. nr 22/2 ark. mapy 4, gm. Wołczyn, pow. kluczborski.
6	Obszar, którego dokument dotyczy	1604045 - Wołczyn - obszar wiejski
7	Znak sprawy	ROŚ.6221.20.2022
8	Dokument wytworzył	Emilia Nowak
9	Data dokumentu	2022-07-29
10	Dokument zatwierdził	
11	Data zatwierdzenia dokumentu	
12	Miejsce przechowywania (nazwa instytucji, nazwa komórki organizacyjnej, numer pokoju, numer telefonu kontaktowego)	Starostwo Powiatowe w Kluczborku, Wydział Rolnictwa, Ochrony Środowiska i Leśnictwa.
13	Adres elektroniczny zawierający odnośnik do dokumentu	
14	Informacja, czy dokument jest ostateczny	Tak
15	Numery kart innych dokumentów w sprawie	
16	Data zamieszczenia danych o dokumencie w wykazie	2022-11-10
17	Zastrzeżenia dotyczące nieudostępniania informacji	
18	Uwagi	

Formularz N - karta informacyjna dla dokumentów od listopada 2010r

	Wszystkie dokumenty od listopada 2010r	
1	Numer karty / rok	71/2022
2	Rodzaj dokumentu	Inny dokument
3	Temat dokumentu	Ochrona przed polami elektromagnetycznymi
4	Nazwa dokumentu	Informacja o zmianie danych w instalacji.
5	Zakres przedmiotowy (opis)	Informacja o zmianie danych w instalacji P4 Sp. z o.o. KLU2504A, 46-220 Byczyna, dz. nr 59, gm. Byczyna, pow. kluczborski.
6	Obszar, którego dokument dotyczy	1604014 - Byczyna - miasto
7	Znak sprawy	ROŚ.6221.21.2022
8	Dokument wytworzył	Emilia Nowak
9	Data dokumentu	2022-08-05
10	Dokument zatwierdził	
11	Data zatwierdzenia dokumentu	
12	Miejsce przechowywania (nazwa instytucji, nazwa komórki organizacyjnej, numer pokoju, numer telefonu kontaktowego)	Starostwo Powiatowe w Kluczborku, Wydział Rolnictwa, Ochrony Środowiska i Leśnictwa.
13	Adres elektroniczny zawierający odnośnik do dokumentu	
14	Informacja, czy dokument jest ostateczny	Tak
15	Numery kart innych dokumentów w sprawie	
16	Data zamieszczenia danych o dokumencie w wykazie	2022-09-20
17	Zastrzeżenia dotyczące nieudostępniania informacji	
18	Uwagi	

Formularz N - karta informacyjna dla dokumentów od listopada 2010r

	Wszystkie dokumenty od listopada 2010r	
1	Numer karty / rok	108/2022
2	Rodzaj dokumentu	Inny dokument
3	Temat dokumentu	Ochrona przed polami elektromagnetycznymi
4	Nazwa dokumentu	Informacja o zmianie danych w instalacji.
5	Zakres przedmiotowy (opis)	Zmiana danych w instalacji wytwarzającej pole elektromagnetyczne P4 Sp. z o.o. KLU2601_A, ul. Skłodowskiej 21, 46-200 Kluczbork.
6	Obszar, którego dokument dotyczy	1604024 - Kluczbork - miasto
7	Znak sprawy	ROŚ.6221.23.2022
8	Dokument wytworzył	Emilia Nowak
9	Data dokumentu	2022-08-19
10	Dokument zatwierdził	
11	Data zatwierdzenia dokumentu	
12	Miejsce przechowywania (nazwa instytucji, nazwa komórki organizacyjnej, numer pokoju, numer telefonu kontaktowego)	Starostwo Powiatowe w Kluczborku, Wydział Rolnictwa, Ochrony Środowiska i Leśnictwa.
13	Adres elektroniczny zawierający odnośnik do dokumentu	
14	Informacja, czy dokument jest ostateczny	Tak
15	Numery kart innych dokumentów w sprawie	
16	Data zamieszczenia danych o dokumencie w wykazie	2022-12-12
17	Zastrzeżenia dotyczące nieudostępniania informacji	
18	Uwagi	

Formularz N - karta informacyjna dla dokumentów od listopada 2010r

	Wszystkie dokumenty od listopada 2010r	
1	Numer karty / rok	115/2022
2	Rodzaj dokumentu	Inny dokument
3	Temat dokumentu	Ochrona przed polami elektromagnetycznymi
4	Nazwa dokumentu	Informacja o zmianie danych w instalacji wytwarzającej pole elektromagnetyczne.
5	Zakres przedmiotowy (opis)	Informacja o zmianie danych w instalacji P4 Sp. z o.o. KLU7002_A, 46-264 Krzywiczyny, dz. nr 258/1, gm. Wołczyn, pow. kluczborski.
6	Obszar, którego dokument dotyczy	1604045 - Wołczyn - obszar wiejski
7	Znak sprawy	ROŚ.6221.27.2022
8	Dokument wytworzył	Emilia Nowak
9	Data dokumentu	2022-10-24
10	Dokument zatwierdził	
11	Data zatwierdzenia dokumentu	
12	Miejsce przechowywania (nazwa instytucji, nazwa komórki organizacyjnej, numer pokoju, numer telefonu kontaktowego)	Starostwo Powiatowe w Kluczborku, Wydział Rolnictwa, Ochrony Środowiska i Leśnictwa.
13	Adres elektroniczny zawierający odnośnik do dokumentu	
14	Informacja, czy dokument jest ostateczny	Tak
15	Numery kart innych dokumentów w sprawie	
16	Data zamieszczenia danych o dokumencie w wykazie	2022-12-22
17	Zastrzeżenia dotyczące nieudostępniania informacji	
18	Uwagi	

Formularz N - karta informacyjna dla dokumentów od listopada 2010r

	Wszystkie dokumenty od listopada 2010r	
1	Numer karty / rok	118/2022
2	Rodzaj dokumentu	Zgłoszenie
3	Temat dokumentu	Ochrona przed polami elektromagnetycznymi
4	Nazwa dokumentu	Zgłoszenie instalacji.
5	Zakres przedmiotowy (opis)	Zgłoszenie instalacji P4 Sp. z o.o. KLU7107A, 46-275 Chudoba, dz. nr 9/4, ark. mapy 2, gm. Lasowice Wielkie, pow. kluczborski.
6	Obszar, którego dokument dotyczy	1604032 - Lasowice Wielkie
7	Znak sprawy	ROŚ.6221.28.2022
8	Dokument wytworzył	Emilia Nowak
9	Data dokumentu	2022-11-17
10	Dokument zatwierdził	
11	Data zatwierdzenia dokumentu	
12	Miejsce przechowywania (nazwa instytucji, nazwa komórki organizacyjnej, numer pokoju, numer telefonu kontaktowego)	Starostwo Powiatowe w Kluczborku, Wydział Rolnictwa, Ochrony Środowiska i Leśnictwa.
13	Adres elektroniczny zawierający odnośnik do dokumentu	
14	Informacja, czy dokument jest ostateczny	Tak
15	Numery kart innych dokumentów w sprawie	
16	Data zamieszczenia danych o dokumencie w wykazie	2022-12-29
17	Zastrzeżenia dotyczące nieudostępniania informacji	
18	Uwagi	

Formularz N - karta informacyjna dla dokumentów od listopada 2010r

	Wszystkie dokumenty od listopada 2010r	
1	Numer karty / rok	15/2023
2	Rodzaj dokumentu	Inny dokument
3	Temat dokumentu	Ochrona przed polami elektromagnetycznymi
4	Nazwa dokumentu	Informacja o zmianie danych w instalacji wytwarzającej pole elektromagnetyczne.
5	Zakres przedmiotowy (opis)	Informacja o zmianie danych w instalacji P4 Sp. z o.o. KLU2505A, 46-250 Gieraltice dz. nr 22/2, gm. Wołczyn, pow. kluczborski.
6	Obszar, którego dokument dotyczy	1604045 - Wołczyn - obszar wiejski
7	Znak sprawy	ROŚ.6221.2.2023
8	Dokument wytworzył	Emilia Nowak
9	Data dokumentu	2023-01-27
10	Dokument zatwierdził	
11	Data zatwierdzenia dokumentu	
12	Miejsce przechowywania (nazwa instytucji, nazwa komórki organizacyjnej, numer pokoju, numer telefonu kontaktowego)	Starostwo Powiatowe w Kluczborku, Wydział Rolnictwa, Ochrony Środowiska i Lesnictwa.
13	Adres elektroniczny zawierający odnośnik do dokumentu	
14	Informacja, czy dokument jest ostateczny	Tak
15	Numery kart innych dokumentów w sprawie	
16	Data zamieszczenia danych o dokumencie w wykazie	2023-03-06
17	Zastrzeżenia dotyczące nieudostępniania informacji	
18	Uwagi	

Formularz N - karta informacyjna dla dokumentów od listopada 2010r

	Wszystkie dokumenty od listopada 2010r	
1	Numer karty / rok	57/2023
2	Rodzaj dokumentu	Inny dokument
3	Temat dokumentu	Ochrona przed polami elektromagnetycznymi
4	Nazwa dokumentu	Zmiana danych w instalacji P4 Sp. z o.o. KLU7007A, 46-264 Komorzno, dz. nr 466, gm. Wołczyn, pow. kluczborski.
5	Zakres przedmiotowy (opis)	Zmiana danych w instalacji P4 Sp. z o.o. KLU7007A, 46-264 Komorzno, dz. nr 466, gm. Wołczyn, pow. kluczborski.
6	Obszar, którego dokument dotyczy	1604045 - Wołczyn - obszar wiejski
7	Znak sprawy	ROŚ.6221.7.2023
8	Dokument wytworzył	Emilia Nowak
9	Data dokumentu	2023-04-13
10	Dokument zatwierdził	
11	Data zatwierdzenia dokumentu	
12	Miejsce przechowywania (nazwa instytucji, nazwa komórki organizacyjnej, numer pokoju, numer telefonu kontaktowego)	Starostwo Powiatowe w Kluczborku, Wydział Rolnictwa, Ochrony Środowiska i Leśnictwa.
13	Adres elektroniczny zawierający odnośnik do dokumentu	
14	Informacja, czy dokument jest ostateczny	Tak
15	Numery kart innych dokumentów w sprawie	
16	Data zamieszczenia danych o dokumencie w wykazie	2023-05-24
17	Zastrzeżenia dotyczące nieudostępniania informacji	
18	Uwagi	

Formularz N - karta informacyjna dla dokumentów od listopada 2010r

	Wszystkie dokumenty od listopada 2010r	
1	Numer karty / rok	61/2023
2	Rodzaj dokumentu	Zgłoszenie
3	Temat dokumentu	Ochrona przed polami elektromagnetycznymi
4	Nazwa dokumentu	Zgłoszenie instalacji wytwarzającej pole elektromagnetyczne P4 Sp. z o.o. KLU 7102A, ul. Poznańska 54, 46-250 Wołczyn., gm. Wołczyn, pow. kluczborski.
5	Zakres przedmiotowy (opis)	Zgłoszenie instalacji wytwarzającej pole elektromagnetyczne P4 Sp. z o.o. KLU 7102A, ul. Poznańska 54, 46-250 Wołczyn., gm. Wołczyn, pow. kluczborski.
6	Obszar, którego dokument dotyczy	1604044 - Wołczyn - miasto
7	Znak sprawy	ROŚ.6221.10.2023
8	Dokument wytworzył	Emilia Nowak
9	Data dokumentu	2023-04-26
10	Dokument zatwierdził	
11	Data zatwierdzenia dokumentu	
12	Miejsce przechowywania (nazwa instytucji, nazwa komórki organizacyjnej, numer pokoju, numer telefonu kontaktowego)	Starostwo Powiatowe w Kluczborku, Wydział Rolnictwa, Ochrony Środowiska i Leśnictwa.
13	Adres elektroniczny zawierający odnośnik do dokumentu	
14	Informacja, czy dokument jest ostateczny	Tak
15	Numery kart innych dokumentów w sprawie	
16	Data zamieszczenia danych o dokumencie w wykazie	2023-06-12
17	Zastrzeżenia dotyczące nieudostępniania informacji	
18	Uwagi	

Formularz N - karta informacyjna dla dokumentów od listopada 2010r

	Wszystkie dokumenty od listopada 2010r	
1	Numer karty / rok	73/2023
2	Rodzaj dokumentu	Zgłoszenie
3	Temat dokumentu	Ochrona przed polami elektromagnetycznymi
4	Nazwa dokumentu	Zgłoszenie instalacji P4 Sp. z o.o.
5	Zakres przedmiotowy (opis)	Zgłoszenie instalacji wytwarzającej pole elektromagnetyczne P4 Sp. z o.o. KLU7111A, 46-262 Skałagi, ul. Rożnowska 196/1, gm. Wołczyn, pow. kluczborski.
6	Obszar, którego dokument dotyczy	1604045 - Wołczyn - obszar wiejski
7	Znak sprawy	ROŚ.6221.11.2023
8	Dokument wytworzył	Emilia Nowak
9	Data dokumentu	2023-05-24
10	Dokument zatwierdził	
11	Data zatwierdzenia dokumentu	
12	Miejsce przechowywania (nazwa instytucji, nazwa komórki organizacyjnej, numer pokoju, numer telefonu kontaktowego)	Starostwo Powiatowe w Kluczborku, Wydział Rolnictwa, Ochrony Środowiska i Leśnictwa.
13	Adres elektroniczny zawierający odnośnik do dokumentu	
14	Informacja, czy dokument jest ostateczny	Tak
15	Numery kart innych dokumentów w sprawie	
16	Data zamieszczenia danych o dokumencie w wykazie	2023-06-28
17	Zastrzeżenia dotyczące nieudostępniania informacji	
18	Uwagi	

Formularz N - karta informacyjna dla dokumentów od listopada 2010r

	Wszystkie dokumenty od listopada 2010r	
1	Numer karty / rok	103/2023
2	Rodzaj dokumentu	Inny dokument
3	Temat dokumentu	Ochrona przed polami elektromagnetycznymi
4	Nazwa dokumentu	Informacja P4 Sp. z o.o. o zmianie danych w instalacji KLU2504A, 46-220 Byczyna, dz. nr 59, gm. Byczyna, pow. kluczborski.
5	Zakres przedmiotowy (opis)	Zmianie danych w instalacji KLU2504A, 46-220 Byczyna, dz. nr 59, gm. Byczyna, pow. kluczborski.
6	Obszar, którego dokument dotyczy	1604014 - Byczyna - miasto
7	Znak sprawy	ROŚ.6221.13.2023
8	Dokument wytworzył	Emilia Nowak
9	Data dokumentu	2023-05-31
10	Dokument zatwierdził	
11	Data zatwierdzenia dokumentu	
12	Miejsce przechowywania (nazwa instytucji, nazwa komórki organizacyjnej, numer pokoju, numer telefonu kontaktowego)	Starostwo Powiatowe w Kluczborku, Wydział Rolnictwa, Ochrony Środowiska i Leśnictwa.
13	Adres elektroniczny zawierający odnośnik do dokumentu	
14	Informacja, czy dokument jest ostateczny	Tak
15	Numery kart innych dokumentów w sprawie	
16	Data zamieszczenia danych o dokumencie w wykazie	2023-09-04
17	Zastrzeżenia dotyczące nieudostępniania informacji	
18	Uwagi	

Formularz N - karta informacyjna dla dokumentów od listopada 2010r

	Wszystkie dokumenty od listopada 2010r	
1	Numer karty / rok	105/2023
2	Rodzaj dokumentu	Inny dokument
3	Temat dokumentu	Ochrona przed polami elektromagnetycznymi
4	Nazwa dokumentu	Informacja P4 Sp. z o.o. o zmianie danych w instalacji KLU7002A, 46-264 Krzywiczyny, dz. nr 258/1, gm. Wołczyn, pow. kluczborski.
5	Zakres przedmiotowy (opis)	Zmiana danych w instalacji KLU7002A, 46-264 Krzywiczyny, dz. nr 258/1, gm. Wołczyn, pow. kluczborski.
6	Obszar, którego dokument dotyczy	1604045 - Wołczyn - obszar wiejski
7	Znak sprawy	ROŚ.6221.20.2023
8	Dokument wytworzył	Emilia Nowak
9	Data dokumentu	2023-07-04
10	Dokument zatwierdził	
11	Data zatwierdzenia dokumentu	
12	Miejsce przechowywania (nazwa instytucji, nazwa komórki organizacyjnej, numer pokoju, numer telefonu kontaktowego)	Starostwo Powiatowe w Kluczborku, Wydział Rolnictwa, Ochrony Środowiska i Leśnictwa.
13	Adres elektroniczny zawierający odnośnik do dokumentu	
14	Informacja, czy dokument jest ostateczny	Tak
15	Numery kart innych dokumentów w sprawie	
16	Data zamieszczenia danych o dokumencie w wykazie	2023-09-04
17	Zastrzeżenia dotyczące nieudostępniania informacji	
18	Uwagi	

Formularz N - karta informacyjna dla dokumentów od listopada 2010r

	Wszystkie dokumenty od listopada 2010r	
1	Numer karty / rok	111/2023
2	Rodzaj dokumentu	Inny dokument
3	Temat dokumentu	Ochrona przed polami elektromagnetycznymi
4	Nazwa dokumentu	Informacja o zmianie danych w instalacji P4 Sp. z o.o., wytwarzającej pole elektromagnetyczne, KLU2007B, 46-200 Kluczbork, ul. Katowicka 8A, gm. Kluczbork, pow. kluczborski.
5	Zakres przedmiotowy (opis)	Zmiana danych w instalacji KLU2007B, 46-200 Kluczbork, ul. Katowicka 8A, gm. Kluczbork, pow. kluczborski.
6	Obszar, którego dokument dotyczy	1604024 - Kluczbork - miasto
7	Znak sprawy	ROŚ.6221.23.2023
8	Dokument wytworzył	Emilia Nowak
9	Data dokumentu	2023-08-18
10	Dokument zatwierdził	
11	Data zatwierdzenia dokumentu	
12	Miejsce przechowywania (nazwa instytucji, nazwa komórki organizacyjnej, numer pokoju, numer telefonu kontaktowego)	Starostwo Powiatowe w Kluczborku, Wydział Rolnictwa, Ochrony Środowiska i Leśnictwa.
13	Adres elektroniczny zawierający odnośnik do dokumentu	
14	Informacja, czy dokument jest ostateczny	Tak
15	Numery kart innych dokumentów w sprawie	
16	Data zamieszczenia danych o dokumencie w wykazie	2023-09-14
17	Zastrzeżenia dotyczące nieudostępniania informacji	
18	Uwagi	

Formularz N - karta informacyjna dla dokumentów od listopada 2010r

	Wszystkie dokumenty od listopada 2010r	
1	Numer karty / rok	146/2023
2	Rodzaj dokumentu	Zgłoszenie
3	Temat dokumentu	Ochrona przed polami elektromagnetycznymi
4	Nazwa dokumentu	Zgłoszenie instalacji P4 Sp. z o.o. KLU7110B, 46-211 Maciejów, dz. nr 30/6. gm. Kluczbork, pow. kluczborski.
5	Zakres przedmiotowy (opis)	Zgłoszenie instalacji P4 Sp. z o.o. KLU7110B, 46-211 Maciejów, dz. nr 30/6. gm. Kluczbork, pow. kluczborski.
6	Obszar, którego dokument dotyczy	1604025 - Kluczbork - obszar wiejski
7	Znak sprawy	ROŚ.6221.27.2023
8	Dokument wytworzył	Emilia Nowak
9	Data dokumentu	2023-09-25
10	Dokument zatwierdził	
11	Data zatwierdzenia dokumentu	
12	Miejsce przechowywania (nazwa instytucji, nazwa komórki organizacyjnej, numer pokoju, numer telefonu kontaktowego)	Starostwo Powiatowe w Kluczborku, Wydział Rolnictwa, ochrony Środowiska i Leśnictwa.
13	Adres elektroniczny zawierający odnośnik do dokumentu	
14	Informacja, czy dokument jest ostateczny	Tak
15	Numery kart innych dokumentów w sprawie	156/2023
16	Data zamieszczenia danych o dokumencie w wykazie	2023-11-10
17	Zastrzeżenia dotyczące nieudostępniania informacji	
18	Uwagi	

Formularz N - karta informacyjna dla dokumentów od listopada 2010r

	Wszystkie dokumenty od listopada 2010r	
1	Numer karty / rok	147/2023
2	Rodzaj dokumentu	Zgłoszenie
3	Temat dokumentu	Ochrona przed polami elektromagnetycznymi
4	Nazwa dokumentu	Zgłoszenie instalacji P4 Sp. z o.o. KLU7116A, 46-200 Kluczbork, ul. Fabryczna 2, dz. nr 177/1, ark. mapy 12, gm. Kluczbork, pow. kluczborski.
5	Zakres przedmiotowy (opis)	Zgłoszenie instalacji P4 Sp. z o.o. KLU7116A, 46-200 Kluczbork, ul. Fabryczna 2, dz. nr 177/1, ark. mapy 12, gm. Kluczbork, pow. kluczborski.
6	Obszar, którego dokument dotyczy	1604024 - Kluczbork - miasto
7	Znak sprawy	ROŚ.6221.29.2023
8	Dokument wytworzył	Emilia Nowak
9	Data dokumentu	2023-10-19
10	Dokument zatwierdził	
11	Data zatwierdzenia dokumentu	
12	Miejsce przechowywania (nazwa instytucji, nazwa komórki organizacyjnej, numer pokoju, numer telefonu kontaktowego)	Starostwo Powiatowe w Kluczborku, Wydział Rolnictwa, Ochrony Środowiska i Leśnictwa.
13	Adres elektroniczny zawierający odnośnik do dokumentu	
14	Informacja, czy dokument jest ostateczny	Nie
15	Numery kart innych dokumentów w sprawie	
16	Data zamieszczenia danych o dokumencie w wykazie	2023-11-14
17	Zastrzeżenia dotyczące nieudostępniania informacji	
18	Uwagi	

Formularz N - karta informacyjna dla dokumentów od listopada 2010r

	Wszystkie dokumenty od listopada 2010r	
1	Numer karty / rok	148/2023
2	Rodzaj dokumentu	Inny dokument
3	Temat dokumentu	Ochrona przed polami elektromagnetycznymi
4	Nazwa dokumentu	Informacja P4 Sp. z o.o. o zmianie danych w instalacji KLU7102A, 46-250 Wołczyn, ul. Poznańska 54, dz. nr 3/33, gm. Wołczyn, pow. kluczborski.
5	Zakres przedmiotowy (opis)	Informacja P4 Sp. z o.o. o zmianie danych w instalacji KLU7102A, 46-250 Wołczyn, ul. Poznańska 54, dz. nr 3/33, gm. Wołczyn, pow. kluczborski.
6	Obszar, którego dokument dotyczy	1604044 - Wołczyn - miasto
7	Znak sprawy	ROŚ.6221.30.2023
8	Dokument wytworzył	Emilia Nowak
9	Data dokumentu	2023-10-20
10	Dokument zatwierdził	
11	Data zatwierdzenia dokumentu	
12	Miejsce przechowywania (nazwa instytucji, nazwa komórki organizacyjnej, numer pokoju, numer telefonu kontaktowego)	Starostwo Powiatowe w Kluczborku, Wydział Rolnictwa, Ochrony Środowiska i Leśnictwa.
13	Adres elektroniczny zawierający odnośnik do dokumentu	
14	Informacja, czy dokument jest ostateczny	Tak
15	Numery kart innych dokumentów w sprawie	
16	Data zamieszczenia danych o dokumencie w wykazie	2023-11-14
17	Zastrzeżenia dotyczące nieudostępniania informacji	
18	Uwagi	

Formularz N - karta informacyjna dla dokumentów od listopada 2010r

	Wszystkie dokumenty od listopada 2010r	
1	Numer karty / rok	149/2023
2	Rodzaj dokumentu	Inny dokument
3	Temat dokumentu	Ochrona przed polami elektromagnetycznymi
4	Nazwa dokumentu	Informacja P4 Sp. z o.o. o zmianie danych w instalacji KLU7117A, 46-211 Kujakowice Górne, dz. nr 31/2, arkusz mapy 1, gm. Kluczbork, pow. kluczborski.
5	Zakres przedmiotowy (opis)	Informacja P4 Sp. z o.o. o zmianie danych w instalacji KLU7117A, 46-211 Kujakowice Górne, dz. nr 31/2, arkusz mapy 1, gm. Kluczbork, pow. kluczborski.
6	Obszar, którego dokument dotyczy	1604025 - Kluczbork - obszar wiejski
7	Znak sprawy	ROŚ.6221.31.2023
8	Dokument wytworzył	Emilia Nowak
9	Data dokumentu	2023-10-20
10	Dokument zatwierdził	
11	Data zatwierdzenia dokumentu	
12	Miejsce przechowywania (nazwa instytucji, nazwa komórki organizacyjnej, numer pokoju, numer telefonu kontaktowego)	Starostwo Powiatowe w Kluczborku, Wydział Rolnictwa, Ochrony Środowiska i Leśnictwa.
13	Adres elektroniczny zawierający odnośnik do dokumentu	
14	Informacja, czy dokument jest ostateczny	Tak
15	Numery kart innych dokumentów w sprawie	
16	Data zamieszczenia danych o dokumencie w wykazie	2023-11-14
17	Zastrzeżenia dotyczące nieudostępniania informacji	
18	Uwagi	

Formularz N - karta informacyjna dla dokumentów od listopada 2010r

	Wszystkie dokumenty od listopada 2010r	
1	Numer karty / rok	151/2023
2	Rodzaj dokumentu	Inny dokument
3	Temat dokumentu	Ochrona przed polami elektromagnetycznymi
4	Nazwa dokumentu	Informacja P4 Sp. z o.o. o zmianie danych w instalacji KLU7111A, 46-262 Skałagi, ul. Rożnowska, dz. nr 196/1, gm. Wołczyn, pow. kluczborski.
5	Zakres przedmiotowy (opis)	Informacja P4 Sp. z o.o. o zmianie danych w instalacji KLU7111A, 46-262 Skałagi, ul. Rożnowska, dz. nr 196/1, gm. Wołczyn, pow. kluczborski.
6	Obszar, którego dokument dotyczy	1604045 - Wołczyn - obszar wiejski
7	Znak sprawy	ROŚ.6221.34.2023
8	Dokument wytworzył	Emilia Nowak
9	Data dokumentu	2023-11-01
10	Dokument zatwierdził	
11	Data zatwierdzenia dokumentu	
12	Miejsce przechowywania (nazwa instytucji, nazwa komórki organizacyjnej, numer pokoju, numer telefonu kontaktowego)	Starostwo Powiatowe w Kluczborku, Wydział Rolnictwa, Ochrony Środowiska i Leśnictwa,.
13	Adres elektroniczny zawierający odnośnik do dokumentu	
14	Informacja, czy dokument jest ostateczny	Tak
15	Numery kart innych dokumentów w sprawie	
16	Data zamieszczenia danych o dokumencie w wykazie	2023-11-14
17	Zastrzeżenia dotyczące nieudostępniania informacji	
18	Uwagi	

Formularz N - karta informacyjna dla dokumentów od listopada 2010r

	Wszystkie dokumenty od listopada 2010r	
1	Numer karty / rok	153/2023
2	Rodzaj dokumentu	Zgłoszenie
3	Temat dokumentu	Ochrona przed polami elektromagnetycznymi
4	Nazwa dokumentu	Zgłoszenie P4 Sp. z o.o. KLU7101A, 46-255 Wierzbica Górna 4A, dz. nr 1041, gm. Wołczyn, pow. kluczborski.
5	Zakres przedmiotowy (opis)	Zgłoszenie P4 Sp. z o.o. KLU7101A, 46-255 Wierzbica Górna 4A, dz. nr 1041, gm. Wołczyn, pow. kluczborski.
6	Obszar, którego dokument dotyczy	1604045 - Wołczyn - obszar wiejski
7	Znak sprawy	ROŚ.6221.15.2023
8	Dokument wytworzył	Emilia Nowak
9	Data dokumentu	2023-06-14
10	Dokument zatwierdził	
11	Data zatwierdzenia dokumentu	
12	Miejsce przechowywania (nazwa instytucji, nazwa komórki organizacyjnej, numer pokoju, numer telefonu kontaktowego)	Starostwo Powiatowe w Kluczborku, Wydział Rolnictwa, Ochrony Środowiska i Leśnictwa.
13	Adres elektroniczny zawierający odnośnik do dokumentu	
14	Informacja, czy dokument jest ostateczny	Tak
15	Numery kart innych dokumentów w sprawie	
16	Data zamieszczenia danych o dokumencie w wykazie	2023-11-14
17	Zastrzeżenia dotyczące nieudostępniania informacji	
18	Uwagi	

Formularz N - karta informacyjna dla dokumentów od listopada 2010r

	Wszystkie dokumenty od listopada 2010r	
1	Numer karty / rok	156/2023
2	Rodzaj dokumentu	Zgłoszenie
3	Temat dokumentu	Ochrona przed polami elektromagnetycznymi
4	Nazwa dokumentu	P4 Sp. z o.o. Zgłoszenie instalacji KLU7106A, 46-282 Tuły, dz. nr 39/1, ark. mapy 6, gm. Lasowice Wielkie, pow. kluczborski.
5	Zakres przedmiotowy (opis)	P4 Sp. z o.o. Zgłoszenie instalacji KLU7106A, 46-282 Tuły, dz. nr 39/1, ark. mapy 6, gm. Lasowice Wielkie, pow. kluczborski.
6	Obszar, którego dokument dotyczy	1604032 - Lasowice Wielkie
7	Znak sprawy	ROŚ.6221.27.2023
8	Dokument wytworzył	Emilia Nowak
9	Data dokumentu	2023-09-25
10	Dokument zatwierdził	
11	Data zatwierdzenia dokumentu	
12	Miejsce przechowywania (nazwa instytucji, nazwa komórki organizacyjnej, numer pokoju, numer telefonu kontaktowego)	Starostwo Powiatowe w Kluczborku, Wydział Rolnictwa, Ochrony Środowiska i Leśnictwa.
13	Adres elektroniczny zawierający odnośnik do dokumentu	
14	Informacja, czy dokument jest ostateczny	Tak
15	Numery kart innych dokumentów w sprawie	146/2023
16	Data zamieszczenia danych o dokumencie w wykazie	2023-11-21
17	Zastrzeżenia dotyczące nieudostępniania informacji	
18	Uwagi	

Formularz N - karta informacyjna dla dokumentów od listopada 2010r

	Wszystkie dokumenty od listopada 2010r	
1	Numer karty / rok	161/2023
2	Rodzaj dokumentu	Inny dokument
3	Temat dokumentu	Ochrona przed polami elektromagnetycznymi
4	Nazwa dokumentu	Informacja P4 Sp. z o.o. o zmianie danych w instalacji KLU2502A, 46-203 Kluczbork, ul. Kołłątaja 5, gm. Kluczbork, pow. kluczborski.
5	Zakres przedmiotowy (opis)	Informacja P4 Sp. z o.o. o zmianie danych w instalacji KLU2502A, 46-203 Kluczbork, ul. Kołłątaja 5, gm. Kluczbork, pow. kluczborski.
6	Obszar, którego dokument dotyczy	1604024 - Kluczbork - miasto
7	Znak sprawy	ROŚ.6221.36.2023
8	Dokument wytworzył	Emilia Nowak
9	Data dokumentu	2023-11-10
10	Dokument zatwierdził	
11	Data zatwierdzenia dokumentu	
12	Miejsce przechowywania (nazwa instytucji, nazwa komórki organizacyjnej, numer pokoju, numer telefonu kontaktowego)	Starostwo Powiatowe w Kluczborku, Wydział Rolnictwa, Ochrony Środowiska i Leśnictwa.
13	Adres elektroniczny zawierający odnośnik do dokumentu	
14	Informacja, czy dokument jest ostateczny	Tak
15	Numery kart innych dokumentów w sprawie	
16	Data zamieszczenia danych o dokumencie w wykazie	2023-11-27
17	Zastrzeżenia dotyczące nieudostępniania informacji	
18	Uwagi	

Formularz N - karta informacyjna dla dokumentów od listopada 2010r

	Wszystkie dokumenty od listopada 2010r	
1	Numer karty / rok	162/2023
2	Rodzaj dokumentu	Inny dokument
3	Temat dokumentu	Ochrona przed polami elektromagnetycznymi
4	Nazwa dokumentu	Informacja P4 Sp. z o.o. o zmianie danych w instalacji KLU7101A, 46-255 Wierzbica Górna 4A, dz. nr 1041, gm. Wołczyn, pow. kluczborski.
5	Zakres przedmiotowy (opis)	Informacja P4 Sp. z o.o. o zmianie danych w instalacji KLU7101A, 46-255 Wierzbica Górna 4A, dz. nr 1041, gm. Wołczyn, pow. kluczborski.
6	Obszar, którego dokument dotyczy	1604045 - Wołczyn - obszar wiejski
7	Znak sprawy	ROS.6221.37.2023
8	Dokument wytworzył	Emilia Nowak
9	Data dokumentu	2023-11-14
10	Dokument zatwierdził	
11	Data zatwierdzenia dokumentu	
12	Miejsce przechowywania (nazwa instytucji, nazwa komórki organizacyjnej, numer pokoju, numer telefonu kontaktowego)	Starostwo Powiatowe w Kluczborku, Wydział Rolnictwa, Ochrony Środowiska i Leśnictwa.
13	Adres elektroniczny zawierający odnośnik do dokumentu	
14	Informacja, czy dokument jest ostateczny	Tak
15	Numery kart innych dokumentów w sprawie	
16	Data zamieszczenia danych o dokumencie w wykazie	2023-11-27
17	Zastrzeżenia dotyczące nieudostępniania informacji	
18	Uwagi	

Formularz N - karta informacyjna dla dokumentów od listopada 2010r

	Wszystkie dokumenty od listopada 2010r	
1	Numer karty / rok	2/2024
2	Rodzaj dokumentu	Inny wniosek
3	Temat dokumentu	Ochrona przed polami elektromagnetycznymi
4	Nazwa dokumentu	Informacja P4 Sp. z o.o. o zakończeniu eksploatacji instalacji wytwarzającej pole elektromagnetyczne KLU2005_D, 46-250 Wołczyn, ul. Opolska 26, gm. Wołczyn, pow. kluczborski.
5	Zakres przedmiotowy (opis)	Informacja P4 Sp. z o.o. o zakończeniu eksploatacji instalacji wytwarzającej pole elektromagnetyczne KLU2005_D, 46-250 Wołczyn, ul. Opolska 26, gm. Wołczyn, pow. kluczborski.
6	Obszar, którego dokument dotyczy	1604044 - Wołczyn - miasto
7	Znak sprawy	ROŚ.6221.3.2024
8	Dokument wytworzył	Emilia Nowak
9	Data dokumentu	2024-01-16
10	Dokument zatwierdził	
11	Data zatwierdzenia dokumentu	
12	Miejsce przechowywania (nazwa instytucji, nazwa komórki organizacyjnej, numer pokoju, numer telefonu kontaktowego)	Starostwo Powiatowe w Kluczborku, Wydział Rolnictwa, Ochrony Środowiska i Leśnictwa.
13	Adres elektroniczny zawierający odnośnik do dokumentu	
14	Informacja, czy dokument jest ostateczny	Tak
15	Numery kart innych dokumentów w sprawie	
16	Data zamieszczenia danych o dokumencie w wykazie	2024-01-18
17	Zastrzeżenia dotyczące nieudostępniania informacji	
18	Uwagi	

Formularz N - karta informacyjna dla dokumentów od listopada 2010r

	Wszystkie dokumenty od listopada 2010r	
1	Numer karty / rok	21/2024
2	Rodzaj dokumentu	Inny dokument
3	Temat dokumentu	Ochrona przed polami elektromagnetycznymi
4	Nazwa dokumentu	P4 Sp. z o.o. informacja o zmianie danych dla instalacji KLU2502A, zlokalizowanej w miejscowości Kluczbork, gm. Kluczbork, pow. kluczborski.
5	Zakres przedmiotowy (opis)	P4 Sp. z o.o. informacja o zmianie danych dla instalacji KLU2502A, zlokalizowanej w miejscowości Kluczbork, gm. Kluczbork, pow. kluczborski.
6	Obszar, którego dokument dotyczy	1604024 - Kluczbork - miasto
7	Znak sprawy	ROŚ.6221.5.2024
8	Dokument wytworzył	Emilia Nowak
9	Data dokumentu	2024-01-27
10	Dokument zatwierdził	
11	Data zatwierdzenia dokumentu	
12	Miejsce przechowywania (nazwa instytucji, nazwa komórki organizacyjnej, numer pokoju, numer telefonu kontaktowego)	Starostwo Powiatowe w Kluczborku, Wydział Rolnictwa, Ochrony Środowiska i Leśnictwa.
13	Adres elektroniczny zawierający odnośnik do dokumentu	
14	Informacja, czy dokument jest ostateczny	Nie
15	Numery kart innych dokumentów w sprawie	
16	Data zamieszczenia danych o dokumencie w wykazie	2024-03-06
17	Zastrzeżenia dotyczące nieudostępniania informacji	
18	Uwagi	

Formularz N - karta informacyjna dla dokumentów od listopada 2010r

	Wszystkie dokumenty od listopada 2010r	
1	Numer karty / rok	26/2024
2	Rodzaj dokumentu	Inny dokument
3	Temat dokumentu	Ochrona przed polami elektromagnetycznymi
4	Nazwa dokumentu	Informacja P4 Sp. z o. o.o zakończeniu eksploatacji instalacji wytwarzającej pole elektromagnetyczne, 46-203 Kluczbork, ul. Kołłątaja 8, gm. Kluczbork, pow. kluczborski.
5	Zakres przedmiotowy (opis)	Informacja P4 Sp. z o.o. o zakończeniu eksploatacji instalacji wytwarzającej pole elektromagnetyczne, 46-203 Kluczbork, ul. Kołłątaja 8, gm. Kluczbork, pow. kluczborski.
6	Obszar, którego dokument dotyczy	1604024 - Kluczbork - miasto
7	Znak sprawy	ROŚ.6221.16.2024
8	Dokument wytworzył	Emilia Nowak
9	Data dokumentu	2024-03-15
10	Dokument zatwierdził	
11	Data zatwierdzenia dokumentu	
12	Miejsce przechowywania (nazwa instytucji, nazwa komórki organizacyjnej, numer pokoju, numer telefonu kontaktowego)	Starostwo Powiatowe w Kluczborku, Wydział Rolnictwa, Ochrony Środowiska i Leśnictwa.
13	Adres elektroniczny zawierający odnośnik do dokumentu	
14	Informacja, czy dokument jest ostateczny	Tak
15	Numery kart innych dokumentów w sprawie	
16	Data zamieszczenia danych o dokumencie w wykazie	2024-03-18
17	Zastrzeżenia dotyczące nieudostępniania informacji	
18	Uwagi	

Formularz N - karta informacyjna dla dokumentów od listopada 2010r

	Wszystkie dokumenty od listopada 2010r	
1	Numer karty / rok	48/2024
2	Rodzaj dokumentu	Inny dokument
3	Temat dokumentu	Ochrona przed polami elektromagnetycznymi
4	Nazwa dokumentu	P4 Sp z.o.o. Informacja o zmianie danych w instalacji KLU2601A, 46-200 Kluczbork, ul. Skłodowskiej 21, gm. Kluczbork, pow. kluczborski.
5	Zakres przedmiotowy (opis)	P4 Sp z.o.o. Informacja o zmianie danych w instalacji KLU2601A, 46-200 Kluczbork, ul. Skłodowskiej 21, gm. Kluczbork, pow. kluczborski.
6	Obszar, którego dokument dotyczy	1604024 - Kluczbork - miasto
7	Znak sprawy	ROŚ.6221.8.2024
8	Dokument wytworzył	Emilia Nowak
9	Data dokumentu	2024-02-25
10	Dokument zatwierdził	
11	Data zatwierdzenia dokumentu	
12	Miejsce przechowywania (nazwa instytucji, nazwa komórki organizacyjnej, numer pokoju, numer telefonu kontaktowego)	Starostwo Powiatowe w Kluczborku, Wydział Rolnictwa, Ochrony Środowiska i Leśnictwa.
13	Adres elektroniczny zawierający odnośnik do dokumentu	
14	Informacja, czy dokument jest ostateczny	Tak
15	Numery kart innych dokumentów w sprawie	
16	Data zamieszczenia danych o dokumencie w wykazie	2024-04-04
17	Zastrzeżenia dotyczące nieudostępniania informacji	
18	Uwagi	

Formularz N - karta informacyjna dla dokumentów od listopada 2010r

	Wszystkie dokumenty od listopada 2010r	
1	Numer karty / rok	49/2024
2	Rodzaj dokumentu	Inny dokument
3	Temat dokumentu	Ochrona przed polami elektromagnetycznymi
4	Nazwa dokumentu	P4 Sp. z o.o. Informacja o zmianie danych w instalacji KLU2502A, 46-203 Kluczbork, dz. nr 49/52, gm. Kluczbork, pow. kluczborski.
5	Zakres przedmiotowy (opis)	P4 Sp. z o.o. Informacja o zmianie danych w instalacji KLU2502A, 46-203 Kluczbork, dz. nr 49/52, gm. Kluczbork, pow. kluczborski.
6	Obszar, którego dokument dotyczy	1604024 - Kluczbork - miasto
7	Znak sprawy	ROŚ.6221.9.2024
8	Dokument wytworzył	Emilia Nowak
9	Data dokumentu	2024-02-25
10	Dokument zatwierdził	
11	Data zatwierdzenia dokumentu	
12	Miejsce przechowywania (nazwa instytucji, nazwa komórki organizacyjnej, numer pokoju, numer telefonu kontaktowego)	Starostwo Powiatowe w Kluczborku, Wydział Rolnictwa, ochrony Środowiska i Leśnictwa.
13	Adres elektroniczny zawierający odnośnik do dokumentu	
14	Informacja, czy dokument jest ostateczny	Tak
15	Numery kart innych dokumentów w sprawie	
16	Data zamieszczenia danych o dokumencie w wykazie	2024-04-05
17	Zastrzeżenia dotyczące nieudostępniania informacji	
18	Uwagi	

Formularz N - karta informacyjna dla dokumentów od listopada 2010r

	Wszystkie dokumenty od listopada 2010r	
1	Numer karty / rok	50/2024
2	Rodzaj dokumentu	Inny dokument
3	Temat dokumentu	Ochrona przed polami elektromagnetycznymi
4	Nazwa dokumentu	P4 Sp. z o.o. Informacja o zmianie danych w instalacji KLU7106A, 46-282 Tuły, dz. nr 39/1 ark. mapy 6, gm. Lasowice Wielkie, pow. kluczborski.
5	Zakres przedmiotowy (opis)	P4 Sp. z o.o. Informacja o zmianie danych w instalacji KLU7106A, 46-282 Tuły, dz. nr 39/1 ark. mapy 6, gm. Lasowice Wielkie, pow. kluczborski.
6	Obszar, którego dokument dotyczy	1604032 - Lasowice Wielkie
7	Znak sprawy	ROŚ.6221.10.2024
8	Dokument wytworzył	Emilia Nowak
9	Data dokumentu	2024-02-29
10	Dokument zatwierdził	
11	Data zatwierdzenia dokumentu	
12	Miejsce przechowywania (nazwa instytucji, nazwa komórki organizacyjnej, numer pokoju, numer telefonu kontaktowego)	Starostwo Powiatowe w Kluczborku, Wydział Rolnictwa, Ochrony Środowiska i Leśnictwa.
13	Adres elektroniczny zawierający odnośnik do dokumentu	
14	Informacja, czy dokument jest ostateczny	Tak
15	Numery kart innych dokumentów w sprawie	
16	Data zamieszczenia danych o dokumencie w wykazie	2024-04-04
17	Zastrzeżenia dotyczące nieudostępniania informacji	
18	Uwagi	

Formularz N - karta informacyjna dla dokumentów od listopada 2010r

	Wszystkie dokumenty od listopada 2010r	
1	Numer karty / rok	51/2024
2	Rodzaj dokumentu	Inny dokument
3	Temat dokumentu	Ochrona przed polami elektromagnetycznymi
4	Nazwa dokumentu	P4 Sp. z o.o.Informacja o zmianie danych w instalacji KLU2504A, 46-220 Byczyna, dz. nr 59, gm. Byczyna, pow. kluczborski.
5	Zakres przedmiotowy (opis)	P4 Sp. z o.o.Informacja o zmianie danych w instalacji KLU2504A, 46-220 Byczyna, dz. nr 59, gm. Byczyna, pow. kluczborski.
6	Obszar, którego dokument dotyczy	1604014 - Byczyna - miasto
7	Znak sprawy	ROŚ.6221.14.2024
8	Dokument wytworzył	Emilia Nowak
9	Data dokumentu	2024-03-12
10	Dokument zatwierdził	
11	Data zatwierdzenia dokumentu	
12	Miejsce przechowywania (nazwa instytucji, nazwa komórki organizacyjnej, numer pokoju, numer telefonu kontaktowego)	Starostwo Powiatowe w Kluczborku, Wydział Rolnictwa, Ochrony Środowiska i Leśnictwa.
13	Adres elektroniczny zawierający odnośnik do dokumentu	
14	Informacja, czy dokument jest ostateczny	Tak
15	Numery kart innych dokumentów w sprawie	
16	Data zamieszczenia danych o dokumencie w wykazie	2024-04-04
17	Zastrzeżenia dotyczące nieudostępniania informacji	
18	Uwagi	

Formularz N - karta informacyjna dla dokumentów od listopada 2010r

	Wszystkie dokumenty od listopada 2010r	
1	Numer karty / rok	52/2024
2	Rodzaj dokumentu	Inny dokument
3	Temat dokumentu	Ochrona przed polami elektromagnetycznymi
4	Nazwa dokumentu	P4 Sp. z o.o. Informacja o zmianie danych w instalacji KLU2006D, 46-203 Kluczbork, dz. nr 351/8, gm. Kluczbork, pow. kluczborski.
5	Zakres przedmiotowy (opis)	P4 Sp. z o.o. Informacja o zmianie danych w instalacji KLU2006D, 46-203 Kluczbork, dz. nr 351/8, gm. Kluczbork, pow. kluczborski.
6	Obszar, którego dokument dotyczy	1604024 - Kluczbork - miasto
7	Znak sprawy	ROŚ.6221.11.2024
8	Dokument wytworzył	Emilia Nowak
9	Data dokumentu	2024-02-29
10	Dokument zatwierdził	
11	Data zatwierdzenia dokumentu	
12	Miejsce przechowywania (nazwa instytucji, nazwa komórki organizacyjnej, numer pokoju, numer telefonu kontaktowego)	Starostwo Powiatowe w Kluczborsku, Wydział Rolnictwa, Ochrony Środowiska i Lesnictwa.
13	Adres elektroniczny zawierający odnośnik do dokumentu	
14	Informacja, czy dokument jest ostateczny	Tak
15	Numery kart innych dokumentów w sprawie	
16	Data zamieszczenia danych o dokumencie w wykazie	2024-04-04
17	Zastrzeżenia dotyczące nieudostępniania informacji	
18	Uwagi	

Formularz N - karta informacyjna dla dokumentów od listopada 2010r

	Wszystkie dokumenty od listopada 2010r	
1	Numer karty / rok	53/2024
2	Rodzaj dokumentu	Inny dokument
3	Temat dokumentu	Ochrona przed polami elektromagnetycznymi
4	Nazwa dokumentu	P4 Sp. z o.o. Informacja o zmianie danych w instalacji KLU2505A, 46-250 Gierałcice, dz. nr 22/2, gm. Wołczyn, pow. kluczborski.
5	Zakres przedmiotowy (opis)	P4 Sp. z o.o. Informacja o zmianie danych w instalacji KLU2505A, 46-250 Gierałcice, dz. nr 22/2, gm. Wołczyn, pow. kluczborski.
6	Obszar, którego dokument dotyczy	1604045 - Wołczyn - obszar wiejski
7	Znak sprawy	ROŚ.6221.15.2024
8	Dokument wytworzył	Emilia Nowak
9	Data dokumentu	2024-03-12
10	Dokument zatwierdził	
11	Data zatwierdzenia dokumentu	
12	Miejsce przechowywania (nazwa instytucji, nazwa komórki organizacyjnej, numer pokoju, numer telefonu kontaktowego)	Starostwo Powiatowe w Kluczborku, Wydział Rolnictwa, Ochrony Środowiska i Leśnictwa.
13	Adres elektroniczny zawierający odnośnik do dokumentu	
14	Informacja, czy dokument jest ostateczny	Tak
15	Numery kart innych dokumentów w sprawie	
16	Data zamieszczenia danych o dokumencie w wykazie	2024-04-04
17	Zastrzeżenia dotyczące nieudostępniania informacji	
18	Uwagi	

Formularz N - karta informacyjna dla dokumentów od listopada 2010r

	Wszystkie dokumenty od listopada 2010r	
1	Numer karty / rok	54/2024
2	Rodzaj dokumentu	Zgłoszenie
3	Temat dokumentu	Ochrona przed polami elektromagnetycznymi
4	Nazwa dokumentu	P4 Sp. z o.o. Zgłoszenie instalacji KLU7109A, 46-220 Sarnów, dz. nr 26/1, gm. Byczyna, pow. kluczborski.
5	Zakres przedmiotowy (opis)	P4 Sp. z o.o. Zgłoszenie instalacji KLU7109A, 46-220 Sarnów, dz. nr 26/1, gm. Byczyna, pow. kluczborski.
6	Obszar, którego dokument dotyczy	1604015 - Byczyna - obszar wiejski
7	Znak sprawy	ROŚ.6221.6.2024
8	Dokument wytworzył	Emilia Nowak
9	Data dokumentu	2024-01-30
10	Dokument zatwierdził	
11	Data zatwierdzenia dokumentu	
12	Miejsce przechowywania (nazwa instytucji, nazwa komórki organizacyjnej, numer pokoju, numer telefonu kontaktowego)	Starostwo Powiatowe w Kluczborku, Wydział Rolnictwa, Ochrony Środowiska i Leśnictwa.
13	Adres elektroniczny zawierający odnośnik do dokumentu	
14	Informacja, czy dokument jest ostateczny	Tak
15	Numery kart innych dokumentów w sprawie	
16	Data zamieszczenia danych o dokumencie w wykazie	2024-04-05
17	Zastrzeżenia dotyczące nieudostępniania informacji	
18	Uwagi	

Formularz N - karta informacyjna dla dokumentów od listopada 2010r

	Wszystkie dokumenty od listopada 2010r	
1	Numer karty / rok	55/2024
2	Rodzaj dokumentu	Zgłoszenie
3	Temat dokumentu	Ochrona przed polami elektromagnetycznymi
4	Nazwa dokumentu	P4 Sp. z o.o. Zgłoszenie instalacji KLU7100B, 46-250 Szymonków, dz. nr 827/309, gm. Wołczyn. pow. kluczborski.
5	Zakres przedmiotowy (opis)	P4 Sp. z o.o. Zgłoszenie instalacji KLU7100B, 46-250 Szymonków, dz. nr 827/309, gm. Wołczyn. pow. kluczborski.
6	Obszar, którego dokument dotyczy	1604045 - Wołczyn - obszar wiejski
7	Znak sprawy	ROŚ.6221.2.2024
8	Dokument wytworzył	Emilia Nowak
9	Data dokumentu	2024-01-12
10	Dokument zatwierdził	
11	Data zatwierdzenia dokumentu	
12	Miejsce przechowywania (nazwa instytucji, nazwa komórki organizacyjnej, numer pokoju, numer telefonu kontaktowego)	Starostwo Powiatowe w Kluczborku, Wydział Rolnictwa, ochrony Środowiska i Leśnictwa.
13	Adres elektroniczny zawierający odnośnik do dokumentu	
14	Informacja, czy dokument jest ostateczny	Tak
15	Numery kart innych dokumentów w sprawie	
16	Data zamieszczenia danych o dokumencie w wykazie	2024-05-24
17	Zastrzeżenia dotyczące nieudostępniania informacji	
18	Uwagi	

Formularz N - karta informacyjna dla dokumentów od listopada 2010r

	Wszystkie dokumenty od listopada 2010r	
1	Numer karty / rok	92/2024
2	Rodzaj dokumentu	Inny dokument
3	Temat dokumentu	Ochrona przed polami elektromagnetycznymi
4	Nazwa dokumentu	Informacja P4 Sp z o.o. o zakończeniu eksploatacji instalacji wytwarzającej pole elektromagnetyczne KLU2601A, 46-200 Kluczbork, Skłodowskiej 21.
5	Zakres przedmiotowy (opis)	Informacja P4 Sp z o.o. o zakończeniu eksploatacji instalacji wytwarzającej pole elektromagnetyczne KLU2601A, 46-200 Kluczbork, Skłodowskiej 21.
6	Obszar, którego dokument dotyczy	1604024 - Kluczbork - miasto
7	Znak sprawy	ROŚ.6221.27.2024
8	Dokument wytworzył	Emilia Nowak
9	Data dokumentu	2024-06-10
10	Dokument zatwierdził	
11	Data zatwierdzenia dokumentu	
12	Miejsce przechowywania (nazwa instytucji, nazwa komórki organizacyjnej, numer pokoju, numer telefonu kontaktowego)	Starostwo Powiatowe w Kluczborku, Wydział Rolnictwa, Ochrony Środowiska i Lesnictwa.
13	Adres elektroniczny zawierający odnośnik do dokumentu	
14	Informacja, czy dokument jest ostateczny	Tak
15	Numery kart innych dokumentów w sprawie	
16	Data zamieszczenia danych o dokumencie w wykazie	2024-06-19
17	Zastrzeżenia dotyczące nieudostępniania informacji	
18	Uwagi	

Formularz N - karta informacyjna dla dokumentów od listopada 2010r

	Wszystkie dokumenty od listopada 2010r	
1	Numer karty / rok	93/2024
2	Rodzaj dokumentu	Inny dokument
3	Temat dokumentu	Ochrona przed polami elektromagnetycznymi
4	Nazwa dokumentu	Informacja P4 Sp. z o.o.o zmianie danych w instalacji KLU7116A, 46-200 Kluczbork, ul. Fabryczna 2.
5	Zakres przedmiotowy (opis)	Informacja P4 Sp. z o.o.o zmianie danych w instalacji KLU7116A, 46-200 Kluczbork, ul. Fabryczna 2.
6	Obszar, którego dokument dotyczy	1604024 - Kluczbork - miasto
7	Znak sprawy	ROŚ6221.19.2024
8	Dokument wytworzył	Emilia Nowak
9	Data dokumentu	2024-03-29
10	Dokument zatwierdził	
11	Data zatwierdzenia dokumentu	
12	Miejsce przechowywania (nazwa instytucji, nazwa komórki organizacyjnej, numer pokoju, numer telefonu kontaktowego)	Starostwo Powiatowe w Kluczborku, Wydział Rolnictwa, Ochrony Środowiska i Lesnictwa.
13	Adres elektroniczny zawierający odnośnik do dokumentu	
14	Informacja, czy dokument jest ostateczny	Tak
15	Numery kart innych dokumentów w sprawie	
16	Data zamieszczenia danych o dokumencie w wykazie	2024-06-21
17	Zastrzeżenia dotyczące nieudostępniania informacji	
18	Uwagi	

DANE JEDNOSTKI ORGANIZACYJNEJ

Nazwa jednostki: Grupa producentów Agroplon Sp. z o.o.

Adres: Główna 38, 46-134 Głuszyna

NIP : 7521436086

Regon: 016029939

TEL. :

OKRES: 2012-05-24 - 2013-12-04

Formularz N - karta informacyjna dla dokumentów od listopada 2010r

	Wszystkie dokumenty od listopada 2010r	
1	Numer karty / rok	111/2012
2	Rodzaj dokumentu	Wniosek o wydanie decyzji
3	Temat dokumentu	Ochrona wód
4	Nazwa dokumentu	o pozwolenie wodnoprawne na wykonanie urządzeń wodnych i szczególne korzystanie z wód z terenu punktu skupu zbóż w Szymonkowie, gm. Wołczyn
5	Zakres przedmiotowy (opis)	wykonanie wylotów kanalizacji deszczowej do studni chłonnych oraz odcinka rowu chłonnego i odprowadzanie wód opadowych i roztopowych do ziemi-rowu i studni chłonnych
6	Obszar, którego dokument dotyczy	1604045 - Wołczyn - obszar wiejski
7	Znak sprawy	ROŚ.6341.14.2012
8	Dokument wytworzył	Magdalena Godzwon
9	Data dokumentu	2012-05-24
10	Dokument zatwierdził	
11	Data zatwierdzenia dokumentu	
12	Miejsce przechowywania (nazwa instytucji, nazwa komórki organizacyjnej, numer pokoju, numer telefonu kontaktowego)	Starostwo Powiatowe w Kluczborku ul. Katowicka 1, 46-200 Kluczbork - Wydział Rolnictwa, Ochrony Środowiska i Leśnictwa, pokój nr 307 i 308, nr tel. (077) 418 52 18 wew. 170-171.
13	Adres elektroniczny zawierający odnośnik do dokumentu	
14	Informacja, czy dokument jest ostateczny	Nie
15	Numery kart innych dokumentów w sprawie	120/2012
16	Data zamieszczenia danych o dokumencie w wykazie	2012-06-27
17	Zastrzeżenia dotyczące nieudostępniania informacji	
18	Uwagi	1) wykonanie urządzeń wodnych zlokalizowanych na działkach wnioskodawcy

387/5 i 390/2 k.m. 12 obręb Szymonków -
a) studni chłonnych wykonanych z kręgów betonowych ? 1200 mm o głębokości 2,5 m, dno stanowi min. 30 cm warstwa żwiru filtracyjnego o zmiennej granulacji 8/32, celem usprawnienia funkcji chłonnych wraz z wylotami przykanalików wykonanych z PVC o ? 160 mm, doprowadzających ścieki opadowe z wpustów ulicznych odwadniających drogi, - Sch-1

Współrzędne studni wraz z wylotem: N: 51005'39" ; E: 17058'42"; Rzędna dna wylotu - 206,14 m npm; Średnica wylotu - 160 mm; Rzędna dna studni - 204,44 m npm

Sch-2

Współrzędne studni: N: 51005'91" ; E: 17058'42"; Rzędna dna wylotu - 206,14 m npm; Średnica wylotu - 160 mm; Rzędna dna studni - 204,54 m npm

Sch-3

Współrzędne studni: N: 51005'56" ; E: 17058'42"; Rzędna dna wylotu - 205,81 m npm; Średnica wylotu - 160 mm ; Rzędna dna studni - 204,18 m npm

Sch-4

Współrzędne studni: N: 51005'57" ; E: 17058'42"; Rzędna dna wylotu - 205,53 m npm; Średnica wylotu - 160 mm ; Rzędna dna studni - 203,77 m npm

Sch-5

Współrzędne studni: N: 51005'92" ; E: 17058'32"; Rzędna dna wylotu - 204,91 m npm; Średnica wylotu - 160 mm; Rzędna dna studni - 203,31 m npm

Sch-6

Współrzędne studni: N: 51005'57" ; E: 17058'05"; Rzędna dna wylotu - 204,39 m npm; Średnica wylotu - 160 mm ; Rzędna dna studni - 202,70 m npm

Sch-7

Współrzędne studni: N: 51005'36" ; E: 17058'44"; Rzędna dna wylotu - 206,08 m npm; Średnica wylotu - 160 mm ; Rzędna dna studni - 204,80 m npm

Sch-8

Współrzędne studni: N: 51005'52" ; E: 17058'43"; Rzędna dna wylotu - 206,10 m npm; Średnica wylotu - 160 mm ; Rzędna dna studni - 204,50 m npm

b) bezodpływowych rowów chłonnych o parametrach:

rzędna dna - zmienna (przy głębokości nie mniej niż 0,80 m); szerokość dna - 0,50 m; nachylenie skarp - 1:1,5; łączna długość - 383,98 m;

2) szczególne korzystanie z wód w zakresie odprowadzania wód opadowych i roztopowych systemem kanalizacji dróg oraz przelewem powierzchniowym, do ziemi poprzez studnie chłonne oraz rowy bezodpływowe ze zlewni obejmującej: 0,347 ha terenu utwardzonego dróg manewrowych, parkingów i 0,260 ha powierzchni terenów zielonych w ilości:
Qmiarodajne = 47,4 l/s; Qmax godz. = 42,64 m³/godz.; Qsr d = 10,93 m³/d; Qmax rok = 3991 m³/rok

Formularz N - karta informacyjna dla dokumentów od listopada 2010r

	Wszystkie dokumenty od listopada 2010r	
1	Numer karty / rok	120/2012
2	Rodzaj dokumentu	Decyzja
3	Temat dokumentu	Ochrona wód
4	Nazwa dokumentu	pozwolenie wodnoprawne na wykonanie urządzeń wodnych i szczególne korzystanie z wód z terenu punktu skupu zbóż w Szymonkowie, gm. Wołczyn
5	Zakres przedmiotowy (opis)	wykonanie wylotów kanalizacji deszczowej do studni chłonnych oraz odcinka rowu chłonnego i odprowadzanie wód opadowych i roztopowych do ziemi-rowu i studni chłonnych
6	Obszar, którego dokument dotyczy	1604045 - Wołczyn - obszar wiejski
7	Znak sprawy	ROŚ.6341.14.2012
8	Dokument wytworzył	Magdalena Godzwon
9	Data dokumentu	2012-06-13
10	Dokument zatwierdził	
11	Data zatwierdzenia dokumentu	
12	Miejsce przechowywania (nazwa instytucji, nazwa komórki organizacyjnej, numer pokoju, numer telefonu kontaktowego)	Starostwo Powiatowe w Kluczborku ul. Katowicka 1, 46-200 Kluczbork - Wydział Rolnictwa, Ochrony Środowiska i Leśnictwa, pokój nr 307 i 308, nr tel. (077) 418 52 18 wew. 170-171.
13	Adres elektroniczny zawierający odnośnik do dokumentu	
14	Informacja, czy dokument jest ostateczny	Tak
15	Numery kart innych dokumentów w sprawie	111/2012
16	Data zamieszczenia danych o dokumencie w wykazie	2012-11-05
17	Zastrzeżenia dotyczące nieudostępniania informacji	
18	Uwagi	Pozwolenie wodnoprawne udzielono na: 1) wykonanie urządzeń wodnych zlokalizowanych na działkach wnioskodawcy 387/5 i 390/2 k.m. 12 obręb Szymonków - a) studni chłonnych wykonanych z kręgów betonowych śr. 1200 mm o głębokości 2,5 m, dno stanowi min. 30 cm warstwa żwiru filtracyjnego o zmiennej granulacji 8/32, celem usprawnienia funkcji chłonnych wraz z wylotami przykanalików wykonanych z PVC o ? 160 mm, doprowadzających ścieki opadowe z wpustów ulicznych odwadniających drogi, - Sch-1 o parametrach: Współrzędne studni wraz z wylotem: N: 51005'39" ; E: 17058'42"

Rzędna dna wylotu - 206,14 m npm Średnica wylotu - 160 mm Rzędna dna studni - 204,44 m npm

Sch-2 o parametrach: Współrzędne studni: N: 51005'91" ; E: 17058'42" Rzędna dna wylotu - 206,14 m npm Średnica wylotu - 160 mm Rzędna dna studni - 204,54 m npm

Sch-3 o parametrach: Współrzędne studni: N: 51005'56" ; E: 17058'42" Rzędna dna wylotu - 205,81 m npm; Średnica wylotu - 160 mm ; Rzędna dna studni - 204,18 m npm

Sch-4 o parametrach: Współrzędne studni: N: 51005'57" ; E: 17058'42" Rzędna dna wylotu - 205,53 m npm; Średnica wylotu - 160 mm ; Rzędna dna studni - 203,77 m npm

Sch-5 o parametrach: Współrzędne studni: N: 51005'92" ; E: 17058'32" Rzędna dna wylotu - 204,91 m npm; Średnica wylotu - 160 mm ; Rzędna dna studni - 203,31 m npm

Sch-6 o parametrach: Współrzędne studni: N: 51005'57" ; E: 17058'05" Rzędna dna wylotu - 204,39 m npm; Średnica wylotu - 160 mm ; Rzędna dna studni - 202,70 m npm

Sch-7 o parametrach: Współrzędne studni: N: 51005'36" ; E: 17058'44" Rzędna dna wylotu - 206,08 m npm; Średnica wylotu - 160 mm ; Rzędna dna studni - 204,80 m npm

Sch-8 o parametrach: Współrzędne studni: N: 51005'52" ; E: 17058'43" Rzędna dna wylotu - 206,10 m npm; Średnica wylotu - 160 mm; Rzędna dna studni - 204,50 m npm

b) bezodpływowych rowów chłonnych o parametrach: rzędna dna - zmienna (przy głębokości nie mniej niż 0,80 m); szerokość dna - 0,50 m; nachylenie skarp - 1:1,5; łączna długość - 383,98 m

2) szczególne korzystanie z wód w zakresie odprowadzania wód opadowych i roztopowych systemem kanalizacji dróg oraz przelewem powierzchniowym, do ziemi poprzez studnie chłonne oraz rowy bezodpływowe ze zlewni obejmującej: 0,347 ha terenu utwardzonego dróg manewrowych, parkingów i 0,260 ha powierzchni terenów zielonych w ilości:
Qmiarodajne = 47,4 l/s; Qmax godz. = 42,64 m³/godz.; Qśr d = 10,93 m³/d; Qmax rok = 3991 m³/rok

Formularz N - karta informacyjna dla dokumentów od listopada 2010r

	Wszystkie dokumenty od listopada 2010r											
1	Numer karty / rok	5/2014										
2	Rodzaj dokumentu	Zgłoszenie										
3	Temat dokumentu	Inne										
4	Nazwa dokumentu	Zgłoszenie 4 silosów do magazynowania zboża o ładowności 1031 Mg każdy.										
5	Zakres przedmiotowy (opis)	Zgłoszenie instalacji do magazynowania zboża - 4 silosy o ładowności 1031 Mg każdy.										
6	Obszar, którego dokument dotyczy	1604045 - Wołczyn - obszar wiejski										
7	Znak sprawy	ROŚ.6221.24.2013										
8	Dokument wytworzył	Emilia Uryga										
9	Data dokumentu	2013-12-04										
10	Dokument zatwierdził											
11	Data zatwierdzenia dokumentu											
12	Miejsce przechowywania (nazwa instytucji, nazwa komórki organizacyjnej, numer pokoju, numer telefonu kontaktowego)	Starostwo Powiatowe w Kluczborku, Wydział Rolnictwa, Ochrony Środowiska i Leśnictwa, ul. Katowicka 1, 46-200 Kluczbork, nr tel. 77 418 52 18 wew. 170-171, nr pok. 307-308										
13	Adres elektroniczny zawierający odnośnik do dokumentu											
14	Informacja, czy dokument jest ostateczny	Nie										
15	Numery kart innych dokumentów w sprawie											
16	Data zamieszczenia danych o dokumencie w wykazie	2014-01-13										
17	Zastrzeżenia dotyczące nieudostępniania informacji											
18	Uwagi	<p>Wielkość i rodzaj emisji.</p> <p>Emitory: S1.1, S1.2, S1.3, S1.4, S1.5, S1.6 - odpowietrzenie silosu (silos wyposażony w 6 odpowietrzników)</p> <p>dla silosu</p> <table> <tr> <td>substancja emitowana</td> <td>kg/h</td> </tr> <tr> <td>pył zawieszony</td> <td>0,06000</td> </tr> <tr> <td>pył zawieszony PM2,5 (80%PM10)</td> <td>0,04800</td> </tr> </table> <p>dla jednego emitora</p> <table> <tr> <td>substancja emitowana</td> <td>kg/h</td> </tr> <tr> <td>pył zawieszony</td> <td>0,01000</td> </tr> </table>	substancja emitowana	kg/h	pył zawieszony	0,06000	pył zawieszony PM2,5 (80%PM10)	0,04800	substancja emitowana	kg/h	pył zawieszony	0,01000
substancja emitowana	kg/h											
pył zawieszony	0,06000											
pył zawieszony PM2,5 (80%PM10)	0,04800											
substancja emitowana	kg/h											
pył zawieszony	0,01000											

pył zawieszony PM2,5 (80%PM10) 0,00800

Emitory: S2.1, S2.2, S2.3, S2.4, S2.5, S2.6 -
odpowietrzenie silosu (silos wyposażony w 6
odpowietrzników)

dla silosu
substancja emitowana kg/h

pył zawieszony 0,06000

pył zawieszony PM2,5 (80%PM10) 0,04800

dla jednego emitora
substancja emitowana kg/h

pył zawieszony 0,01000

pył zawieszony PM2,5 (80%PM10) 0,00800

Emitory: S3.1, S3.2, S3.3, S3.4, S3.5, S3.6 -
odpowietrzenie silosu S2 (silos wyposażony w 6
odpowietrzników)

dla silosu
substancja emitowana kg/h
pył zawieszony 0,06000
pył zawieszony PM2,5 (80%PM10) 0,04800

dla jednego emitora
substancja emitowana kg/h

pył zawieszony 0,01000

pył zawieszony PM2,5 (80%PM10) 0,00800

Emitory: S4.1, S4.2, S4.3, S4.4, S4.5, S4.6 -
odpowietrzenie silosu (silos wyposażony w 6
odpowietrzników)

dla silosu
substancja emitowana kg/h

pył zawieszony 0,06000

pył zawieszony PM2,5 (80%PM10) 0,04800

dla jednego emitora
substancja emitowana kg/h

pył zawieszony 0,01000

pył zawieszony PM2,5 (80%PM10) 0,00800

Emisja roczna dla instalacji (4 silosów
zbożowych):

substancja emitowana Mg/rok
pył zawieszony PM10 0,0864

pył zawieszony PM2,5 0,0692

DANE JEDNOSTKI ORGANIZACYJNEJ

**Nazwa jednostki: Zakład Remontowo-Budowlany "AMBROŻY" Spółka Jawna Wiesława Śliwińska,
Kazimierz Ambroży
Adres: Meissnera 1/3, 03-982 Warszawa
NIP : 113-22-76-679
Regon: 017095600
TEL. : (022) 831-07-64**

OKRES: -

DANE JEDNOSTKI ORGANIZACYJNEJ

Nazwa jednostki: "PKP ENERGETYKA" spółka z o.o.
Adres: Hoża 63/67, 00-681 Warszawa
NIP : 528-25-42-704
Regon: 017301607
TEL. : 32 719 44 94

OKRES: 2012-05-23 - 2019-06-03

Formularz N - karta informacyjna dla dokumentów od listopada 2010r

	Wszystkie dokumenty od listopada 2010r	
1	Numer karty / rok	151/2012
2	Rodzaj dokumentu	Wniosek o wydanie decyzji
3	Temat dokumentu	Inne
4	Nazwa dokumentu	Wniosek o uchylenie decyzji w całości za zgodą stron Starosty Kluczborskiego nr ROŚ.I-7623-74/08 z dnia 19.12.2008 r. zatwierdzającej program gospodarki odpadami niebezpiecznymi i wydania nowej decyzji zatwierdzającej program gospodarki odpadami niebezpiecznymi.
5	Zakres przedmiotowy (opis)	Uchylenie decyzji nr ROŚ.I-7623-74/08 z dnia 19.12.2008 r. zatwierdzającej program gospodarki odpadami niebezpiecznym i wydania nowej decyzji program gospodarki odpadami niebezpiecznymi.
6	Obszar, którego dokument dotyczy	1604024 - Kluczbork - miasto
7	Znak sprawy	ROŚ.6230.4.2012
8	Dokument wytworzył	Emilia Uryga
9	Data dokumentu	2012-05-23
10	Dokument zatwierdził	
11	Data zatwierdzenia dokumentu	
12	Miejsce przechowywania (nazwa instytucji, nazwa komórki organizacyjnej, numer pokoju, numer telefonu kontaktowego)	Starostwo Powiatowe w Kluczborku, Wydział Rolnictwa, Ochrony Środowiska i Leśnictwa, nr pokoju 307 i 308, nr tel. (77) 418 52 18 wew. 170-171.
13	Adres elektroniczny zawierający odnośnik do dokumentu	
14	Informacja, czy dokument jest ostateczny	Nie
15	Numery kart innych dokumentów w sprawie	152/2012
16	Data zamieszczenia danych o dokumencie w wykazie	2012-11-05
17	Zastrzeżenia dotyczące nieudostępniania informacji	

Formularz N - karta informacyjna dla dokumentów od listopada 2010r

	Wszystkie dokumenty od listopada 2010r	
1	Numer karty / rok	152/2012
2	Rodzaj dokumentu	Decyzja
3	Temat dokumentu	Inne
4	Nazwa dokumentu	Decyzja uchylająca za zgodą stron decyzję Starosty Kluczborskiego nr ROŚ.7623-74/08 z dnia 19.12.2008 r. zatwierdzającą program gospodarki odpadami niebezpiecznymi i wydanie decyzji zatwierdzającej PKP Energetyka S.A. ul. Hoża 63/67, 00-681 Warszawa program gospodarki odpadami niebezpiecznymi wytwarzanymi w komórce wykonawczej Zakładu Śląskiego, ul. Zabrska 41, 44-100 Gliwice - Sekcji Zasilania Elektroenergetycznego, ul. Zygmunta Starego 8, 46-200 Kluczbork.
5	Zakres przedmiotowy (opis)	Uchylenie decyzji nr ROŚ.7623-74/08 z dnia 19.12.2008 r. zatwierdzającej program gospodarki odpadami niebezpiecznymi i zatwierdzenie PKP Energetyka S.A. ul. Hoża 63/67, 00-681 Warszawa program gospodarki odpadami niebezpiecznymi wytwarzanymi w komórce wykonawczej Zakładu Śląskiego, ul. Zabrska 41, 44-100 Gliwice - Sekcji Zasilania Elektroenergetycznego, ul. Zygmunta Starego 8, 46-200 Kluczbork.
6	Obszar, którego dokument dotyczy	1604024 - Kluczbork - miasto
7	Znak sprawy	ROŚ.6230.4.2012
8	Dokument wytworzył	Emilia Uryga
9	Data dokumentu	2012-06-28
10	Dokument zatwierdził	
11	Data zatwierdzenia dokumentu	
12	Miejsce przechowywania (nazwa instytucji, nazwa komórki organizacyjnej, numer pokoju, numer telefonu kontaktowego)	Starostwo Powiatowe w Kluczborku , Wydział Rolnictwa, Ochrony Środowiska i Leśnictwa, nr pok. 307 i 308, nr tel. (77) 418 52 18 wew. 170-171.
13	Adres elektroniczny zawierający odnośnik do dokumentu	
14	Informacja, czy dokument jest ostateczny	Nie
15	Numery kart innych dokumentów w sprawie	151/2012
16	Data zamieszczenia danych o dokumencie w wykazie	2012-10-04
17	Zastrzeżenia dotyczące nieudostępniania informacji	
18	Uwagi	Decyzja nieaktualna. Wygasta z dniem 23

stycznia 2013 r., zgodnie z art. 231 ust. 1 ustawy z dnia 14 grudnia 2012 r. o opadach (Dz.U. z 2013 r. poz. 21).

Ilość odpadów niebezpiecznych poszczególnych rodzajów dopuszczonych do wytworzenia w ciągu roku:

L.p.	Nr kodu	Rodzaje odpadów niebezpiecznych	Ilość w Mg/rok
1.	08 01 11	Odpady farb i lakierów zawierających rozpuszczalniki organiczne lub inne substancje niebezpieczne	0,050
2.	13 02 08	Inne oleje silnikowe, przekładniowe i smarowe	0,500
3.	13 01 13	Inne oleje hydrauliczne	0,600
4.	14 06 03	Inne rozpuszczalniki i mieszaniny rozpuszczalników	0,050
5.	15 01 10	Opakowania zawierające pozostałości substancji niebezpiecznych lub nimi zanieczyszczone (np. olejami, farbami, lakierami)	0,200
6.	15 02 02	Sorbenty, materiały filtracyjne (w tym filtry olejowe nieujęte w innych grupach), tkaniny do wycierania (np. szmaty, ścierki) i ubrania ochronne zanieczyszczone substancjami niebezpiecznymi (np. PCB)	0,400
7.	16 01 07	Filtry olejowe	0,050
8.	16 02 13	Zużyte urządzenia zawierające niebezpieczne elementy inne niż wymienione w 16 02 09 do 16 01 12 (lampy fluorescencyjne, świetlówki, monitory)	0,050
9.	16 06 01	Baterie i akumulatory ołowiowe	0,800
10.	16 06 02	Baterie i akumulatory nikielowo-kadmowe	0,200

Formularz N - karta informacyjna dla dokumentów od listopada 2010r

	Wszystkie dokumenty od listopada 2010r	
1	Numer karty / rok	34/2014
2	Rodzaj dokumentu	Decyzja
3	Temat dokumentu	Inne
4	Nazwa dokumentu	Zezwolenie na zbieranie odpadów.
5	Zakres przedmiotowy (opis)	Zbieranie odpadów.
6	Obszar, którego dokument dotyczy	1604024 - Kluczbork - miasto
7	Znak sprawy	ROŚ.6233.46.2014
8	Dokument wytworzył	Emilia Uryga
9	Data dokumentu	2015-02-05
10	Dokument zatwierdził	
11	Data zatwierdzenia dokumentu	
12	Miejsce przechowywania (nazwa instytucji, nazwa komórki organizacyjnej, numer pokoju, numer telefonu kontaktowego)	Starostwo Powiatowe w Kluczborku, Wydział Rolnictwa, Ochrony Środowiska i Leśnictwa, ul. Katowicka 1, 46-200 Kluczbork, pok. 307-308.
13	Adres elektroniczny zawierający odnośnik do dokumentu	
14	Informacja, czy dokument jest ostateczny	Tak
15	Numery kart innych dokumentów w sprawie	
16	Data zamieszczenia danych o dokumencie w wykazie	2015-10-30
17	Zastrzeżenia dotyczące nieudostępniania informacji	
18	Uwagi	<p>Rodzaje odpadów przewidywanych do zbierania:</p> <p>L.p. Nr koduRodzaje odpadów przewidywanych do zbierania</p> <p>1.08 01 11*Odpady farb i lakierów zawierających rozpuszczalniki organiczne lub inne substancje niebezpieczne</p> <p>2.08 01 12Odpady farb i lakierów inne niż wymienione w 08 01 11</p> <p>3.08 01 18Odpady z usuwania farb i lakierów inne niż wymienione w 08 01 17</p> <p>4.13 01 13*Inne oleje hydrauliczne</p> <p>5.13 02 08*Inne oleje silnikowe, przekładniowe i smarowe</p> <p>6.13 03 10*Inne oleje i ciecze stosowane jako elektroizolatory oraz nośniki ciepła</p> <p>7.14 06 03*Inne rozpuszczalniki i mieszaniny rozpuszczalników</p> <p>8.15 01 01Opakowania z papieru i tektury</p> <p>9.15 01 02Opakowania z tworzyw sztucznych</p> <p>10.15 01 03Opakowania z drewna</p>

11.15 01 04 Opakowania z metali
12.15 01 06 Zmieszane odpady opakowaniowe
13.15 01 07 Opakowania ze szkła
14.15 01 10* Opakowania zawierające pozostałości substancji niebezpiecznych lub nimi zanieczyszczone tj. opakowania po olejach, farbach, rozpuszczalnikach
15.15 02 02* Sorbenty, materiały filtracyjne (w tym filtry olejowe nieujęte w innych grupach), tkaniny do wycierania (np. szmaty, ścierki) i ubrania ochronne zanieczyszczone substancjami niebezpiecznymi (np. PCB)
16.15 02 03 Sorbenty, materiały filtracyjne, tkaniny do wycierania (np. szmaty, ścierki) i ubrania ochronne inne niż wymienione w 15 02 02
17.16 01 12* Zużyte urządzenia zawierające wolny azbest
18.16 02 13* Zużyte urządzenia zawierające niebezpieczne elementy inne niż wymienione w 16 01 09 do 16 02 12
19.16 02 14 Zużyte urządzenia inne niż wymienione w 16 02 09 do 16 02 13
20.16 02 15* Niebezpieczne elementy lub części składowe usunięte z zużytych urządzeń
21.16 02 16 Elementy usunięte z zużytych urządzeń inne niż wymienione w 16 02 15
22.16 06 01* Baterie i akumulatory ołowiowe
23.16 06 02* Baterie i akumulatory niklowo-kadmowe
24.16 06 04 Baterie alkaliczne (z wyłączeniem 16 06 03)
25.16 06 05 Inne baterie i akumulatory
26.17 01 01 Odpady betonu oraz gruz betonowy z rozbiórek i remontów
27.17 01 02 Gruz ceglany
28.17 01 03 Odpady innych materiałów ceramicznych i elementów wyposażenia
29.17 01 07 Zmieszane odpady z betonu, gruzu ceglanego, odpadowych materiałów ceramicznych i elementów wyposażenia inne niż wymienione w 17 01 06
30.17 02 01 Drewno
31.17 02 02 Szkło
32.17 02 03 Tworzywa sztuczne
33.17 02 04* Odpady drewna, szkła i tworzyw sztucznych zawierające lub zanieczyszczone substancjami niebezpiecznymi (podkłady kolejowe) - najczęściej zanieczyszczone olejem krezotowym, który zawiera węglowodory aromatyczne
34.17 04 01 Miedź, brąz, mosiądz
35.17 04 02 Aluminium
36.17 04 05 Żelazo i stal
37.17 04 07 Mieszanki metali
38.17 04 09* Odpady metali zanieczyszczone z substancjami niebezpiecznymi
39.17 04 10* Kable zawierające ropę naftową, smołę i inne substancje niebezpieczne
40.17 04 11 Kable inne niż wymienione w 17 04 10

*odpady niebezpieczne

Mejsce zbierania odpadów:

a)w obiekcie komórki Zakładu Śląskiego, którą jest Sekcja Zasilania Elektroenergetycznego, ul. Zygmunta Starego 8, 46-200 Kluczbork na działce ewidencyjnej nr 122/5 arkusz mapy 12 w Kluczborku, oznaczonej symbolem KK, zgodnie ze zmianą miejscowego planu zagospodarowania przestrzennego miasta Kluczborka - część południowa zatwierdzony uchwałą Nr XXV/259/12 Rady Miejskiej w Kluczborku z dnia 28 września 2012 r. opublikowaną w Dzienniku Urzędowym Województwa Opolskiego z 2012 r., poz. 1436 z dnia 18 października 2012 r..

Formularz N - karta informacyjna dla dokumentów od listopada 2010r

	Wszystkie dokumenty od listopada 2010r	
1	Numer karty / rok	58/2019
2	Rodzaj dokumentu	Zgłoszenie
3	Temat dokumentu	Ochrona powietrza
4	Nazwa dokumentu	Zgłoszenie instalacji - naziemnego zbiornika o pojemności 2500 litrów służącego do przechowywania oleju napędowego i tankowania pojazdów należących do PKP Energetyka S.A. ul. Hoża 63/67, 00-681 Warszawa nr dz. 122/5 ark. mapy 12, ul. Zygmunata Starego 8, 46-200 Kluczbork.
5	Zakres przedmiotowy (opis)	Zgłoszenie instalacji.
6	Obszar, którego dokument dotyczy	1604024 - Kluczbork - miasto
7	Znak sprawy	ROŚ.6221.23.2019
8	Dokument wytworzył	Emilia Nowak
9	Data dokumentu	2019-06-03
10	Dokument zatwierdził	
11	Data zatwierdzenia dokumentu	
12	Miejsce przechowywania (nazwa instytucji, nazwa komórki organizacyjnej, numer pokoju, numer telefonu kontaktowego)	Starostwo Powiatowe w Kluczborku, Wydział Rolnictwa, Ochrony Środowiska i Leśnictwa.
13	Adres elektroniczny zawierający odnośnik do dokumentu	
14	Informacja, czy dokument jest ostateczny	Tak
15	Numery kart innych dokumentów w sprawie	
16	Data zamieszczenia danych o dokumencie w wykazie	2019-08-16
17	Zastrzeżenia dotyczące nieudostępniania informacji	
18	Uwagi	

DANE JEDNOSTKI ORGANIZACYJNEJ**Nazwa jednostki: PKP ENERGETYKA S.A. Zakład Śląski w Gliwicach****Adres: Zabrska 41, 44-100 Gliwice****NIP : 526-25-42-704****Regon: 017301607 00114****TEL. : 32 719 44 94****OKRES: 2012-05-23 - 2012-05-23****Formularz N - karta informacyjna dla dokumentów od listopada 2010r**

	Wszystkie dokumenty od listopada 2010r	
1	Numer karty / rok	65/2012
2	Rodzaj dokumentu	Inny dokument
3	Temat dokumentu	Inne
4	Nazwa dokumentu	Informacja o wytwarzanych odpadach innych niż niebezpieczne i sposobach gospodarowania nimi w PKP Energetyka S.A. Zakład Śląski - Sekcja Zasilania Elektroenergetycznego Kluczbork.
5	Zakres przedmiotowy (opis)	Wytwarzanie odpadów innych niż niebezpieczne na terenie komórki wykonawczej Zakładu Śląskiego, ul. Zabrska 41, 44-100 Gliwice - Sekcji Zasilania Elektrycznego w Kluczborku, ul. Zygmunta Starego 8, 46-200 Kluczbork.
6	Obszar, którego dokument dotyczy	1604024 - Kluczbork - miasto
7	Znak sprawy	ROŚ.6232.13.2012
8	Dokument wytworzył	Emilia Uryga
9	Data dokumentu	2012-05-23
10	Dokument zatwierdził	
11	Data zatwierdzenia dokumentu	
12	Miejsce przechowywania (nazwa instytucji, nazwa komórki organizacyjnej, numer pokoju, numer telefonu kontaktowego)	Starostwo Powiatowe w Kluczborku, Wydział Rolnictwa, Ochrony Środowiska i Leśnictwa, nr pokoju 307 i 308, nr tel. 77 418 52 18 wew. 170-171.
13	Adres elektroniczny zawierający odnośnik do dokumentu	
14	Informacja, czy dokument jest ostateczny	Nie
15	Numery kart innych dokumentów w sprawie	
16	Data zamieszczenia danych o dokumencie w wykazie	2012-06-20
17	Zastrzeżenia dotyczące nieudostępniania informacji	

Utraciła ważność z dniem 23 stycznia 2013 r., zgodnie z art. 231 ust. 2 ustawy z dnia 14 grudnia 2012 r. o odpadach (Dz.U. z 2013 r. poz. 21).

Rodzaj i ilość odpadów innych niż niebezpieczne wytwarzanych w Mg/rok.

L.p. nr kodu rodzaj ilość w Mg/rok

- 1) 07 02 13 - odpady tworzyw sztucznych: 0,50
- 2) 08 03 18 - odpadowy toner drukarski inny niż wymieniony w 08 03 17: 0,05
- 3) 15 01 01 - opakowania z papieru i tektury: 0,50
- 4) 15 01 02 - opakowania z tworzyw sztucznych: 0,50
- 5) 15 01 03 - opakowania z drewna: 0,50
- 6) 15 01 04 - opakowania z metali: 0,50
- 7) 15 01 07 - opakowania ze szkła: 0,30
- 8) 15 02 03 - sorbenty, materiały filtracyjne, tkaniny do wycierania i ubrania ochronne inne niż wymienione w 15 02 02: 0,50
- 9) 16 01 17 - metale żelazne: 1,0
- 10) 16 01 18 - metale nieżelazne: 1,0
- 11) 16 02 14 - zużyte urządzenia inne niż wymienione w 16 02 09 do 16 02 13: 0,50
- 12) 16 02 16 - elementy usunięte z zużytych urządzeń inne niż wymienione w 16 02 15: 5,0
- 13) 16 06 04 - baterie alkaiczne: 0,05
- 14) 16 80 01 - magnetyczne i optyczne nośniki informacji: 0,05
- 15) 17 01 01 - odpady betonu oraz gruz betonowy z rozbiórek i remontów: 30,0
- 16) 17 01 03 - odpady innych materiałów ceramicznych i elementów wyposażenia: 10,0
- 17) 17 01 07 - zmieszane odpady z betonu, gruzu ceglanego odpadowych materiałów ceramicznych i elementów wyposażenia inne niż wymienione w 17 01 06: 50,0
- 18) 17 02 01 - drewno: 20,0
- 19) 17 02 02 - szkło: 0,3
- 20) 17 02 03 - tworzywa sztuczne: 0,3
- 21) 17 03 80 - odpadowa papa: 3,0
- 22) 17 04 01 - miedź, brąz, mosiądz: 10,0
- 23) 17 04 02 - aluminium: 10,0
- 24) 17 04 05 - żelazo i stal: 60,0
- 25) 17 04 07 - mieszaniny metali: 30,0
- 26) 17 04 11 - kable inne niż wymienione w 17 04 10: 0,5

DANE JEDNOSTKI ORGANIZACYJNEJ

Nazwa jednostki: PKP POLSKIE LINIE KOLEJOWE S.A. Zakład Linii Kolejowych w Opolu

Adres: Księcia Jana Dobrego 1, 45-090 Opole

NIP : 113-23-16-427

Regon: 017319027

TEL. : (077) 5541381

OKRES: -

DANE JEDNOSTKI ORGANIZACYJNEJ

Nazwa jednostki: Generalna Dyrekcja Dróg Krajowych i Autostrad Oddział w Opolu

Adres: Niedziałkowskiego 6, 45-085 Opole

NIP : 75400-37-73

Regon: 017511575

TEL. : 077 4016300

OKRES: 2010-11-18 - 2013-01-02

Formularz N - karta informacyjna dla dokumentów od listopada 2010r

	Wszystkie dokumenty od listopada 2010r	
1	Numer karty / rok	24/2010
2	Rodzaj dokumentu	Decyzja
3	Temat dokumentu	Ochrona powierzchni ziemi
4	Nazwa dokumentu	Pozwolenie wodnoprawne na wykonanie, przebudowę i likwidację urządzeń wodnych i szczególne korzystanie z wód
5	Zakres przedmiotowy (opis)	wykonanie, przebudowę i likwidację urządzeń wodnych (wylotów, przepustów, rowów) i odprowadzanie wód opadowych do rowów DK 45 na odcinku od km 136+875,56 do km 137+249,39 i DP 1332O w Lasowicach Wielkich
6	Obszar, którego dokument dotyczy	1604032 - Lasowice Wielkie
7	Znak sprawy	ROŚ.WW.6223-27/10
8	Dokument wytworzył	Magdalena Godzwon
9	Data dokumentu	2010-12-02
10	Dokument zatwierdził	
11	Data zatwierdzenia dokumentu	
12	Miejsce przechowywania (nazwa instytucji, nazwa komórki organizacyjnej, numer pokoju, numer telefonu kontaktowego)	Starostwo Powiatowe w Kluczborku - Wydział Rolnictwa, Ochrony Środowiska i Leśnictwa, pokój nr 307 i 308, nr telef. (077) 418 52 18 wew. 170-171
13	Adres elektroniczny zawierający odnośnik do dokumentu	
14	Informacja, czy dokument jest ostateczny	Nie
15	Numery kart innych dokumentów w sprawie	017511575/A9
16	Data zamieszczenia danych o dokumencie w wykazie	2011-05-13
17	Zastrzeżenia dotyczące nieudostępniania informacji	
18	Uwagi	Udzielono pozwolenia wodnoprawnego na: 1)Wykonanie, przebudowę i likwidację urządzeń wodnych:

a) Wykonanie wylotów z projektowanej kanalizacji deszczowej do rowów przydrożnych:

wylot z kanalizacji W1 o \varnothing 500 zlokalizowany na działce nr 105, w km DK 45 136+962,75, rz. wylotu 193,95 m n.p.m.;

wylot z kanalizacji W4 o \varnothing 315 zlokalizowany na działce nr 71/1, w km DK Nr 45 136+974,15, rz. wylotu 193,76 m n.p.m.;

wylot z kanalizacji W5 o \varnothing 315 zlokalizowany na działce nr 71/1, w km DK 45 137+039,07, rz. wylotu 194,15 m n.p.m.;

wylot z kanalizacji W6 o \varnothing 315 zlokalizowany na działce nr 83, w km DK45 137+090,54, rz. wylotu 194,29 m n.p.m.

b) Wykonanie wylotów z projektowanych przykanalików do rowu przydrożnego:

wylot z przykanalika W2 o \varnothing 200 zlokalizowany na działce nr 105, w km DK 45 136+970,04, rz. wylotu 193,90 m n.p.m.;

wylot z przykanalika W3 o \varnothing 200 zlokalizowany na działce nr 71/1, w km DK45 136+972,22, rz. wylotu 193,85 m n.p.m.;

c) Wykonanie wylotów skarpowych otwartej kanalizacji deszczowej do istniejących rowów przydrożnych:

Numer wylotu	Działka	Kilometraż DK	45	Rzędna rowu w
--------------	---------	---------------	----	---------------

miejscu wylotu m n.p.m.

Wr1201137+249,36195,14

Wr2201137+249,13195,10

d) Rozbiórka przepustów wzdłuż DK nr 45 zgodnie z tabelą poniżej:

Nr przepustu	Kilometraż DK	45	Działka	Średnica \varnothing [m]	Długość L [m]	Rzędna wlotu [m n.p.m.]	Rzędna wylotu [m n.p.m.]
--------------	---------------	----	---------	----------------------------	---------------	-------------------------	--------------------------

P-
1136+992,1271/140032,65194,04193,

P-
2137+036,8671/140012,50194,22194,

P-
4136+982,3771/14004,35193,89193,8

P-
5137+130,9010550045,60194,55194,3

e) Przebudowa przepustu pod zjazdem indywidualnym wzdłuż DK Nr 45 - przepust P3 o \varnothing 600 mm z HDPE zlokalizowany na działce nr 71/1, w km DK 45 136+626,03, rz. wlotu 193,84 m n.p.m., rz. wylotu 193,81 m n.p.m.

f) Likwidacja rowów przydrożnych wzdłuż DK 45 i DP 1332O zgodnie z tabelą:

Nazwa rowu	Zakres robót	Długość rowu	Średni spadek na rowie	Działka	Stan istniejący
------------	--------------	--------------	------------------------	---------	-----------------

STRONA LEWA DK45	Lewy	136+908.71	194.04	136+962.75	193.9
------------------	------	------------	--------	------------	-------

przydrożny	Lewy	137+008.06	194.04	137+030.23	194.0
------------	------	------------	--------	------------	-------

przydrożny	Lewy	137+042.69	194.22	137+249.44	195.1
------------	------	------------	--------	------------	-------

201rów przydrożny
STRONA PRAWA DK45
Prawy136+974.19193.74136+980.21193.
45
Prawy136+984.63193.89137+026.00194.
45
Prawy137+038.03194.05137+058.43194.
82DK 45,
(DP 1332
O(0+005.82)(0+053.02)DP 1332 O
prawy)
Prawy137+092.85194.32137+108.09194.
105DK 45
Prawy137+249.39195.10137+153194.55
201DK 45

g) Przebudowa rowów przydrożnych wzdłuż DK 45 i DP 1332O

Nazwa rowu Zakres robót Długość rowu
spadek na rowieDziałkaStan istniejący km
drogiRzędna dna rowukm drogiRzędna dna
rowu[m] [%]

STRONA LEWA DK45
lewy136+875.79193.83136+908.71193.7
przydrożny
STRONA PRAWA DK45
prawy136+875.79193.87136+918.86193.
45
prawy136+934.35193.81136+965.77193.
45
prawy136+965.77193.73136+974.19193.
45
prawy137+026.00194.04137+038.03194.
45
prawy137+069.09194.15137+092.85194.
83DK 45,
(DP 1332
O)(0+045.76)(0+009.85)DP 1332
O

2) Szczególnego korzystania z wód -
wprowadzania ścieków do wód lub do ziemi -
wód opadowych i roztopowych zebranych z
obszaru przebudowywanej drogi krajowej nr 45
na odcinku od km 136+875,56 do km
137+249,39 i DP 1332O w Lasowicach
Wielkich wylotami do rowów przydrożnych w
ilościach:

a) wylot W1 z kanalizacji: wielkość
powierzchni jezdni i chodników (utwardzona) -
0,06 ha. Ilość wód odprowadzanych wylotem:
 $Q_{max} = 11,08 \text{ dm}^3/\text{s}$

b) wylot W2 z przykanalika: wielkość
powierzchni jezdni i chodników (utwardzona) -
0,02ha. Ilość wód odprowadzanych wylotem:
 $Q_{max} = 2,62 \text{ dm}^3/\text{s}$

c) wylot W3 z przykanalika: wielkość
powierzchni jezdni i chodników (utwardzona) -
0,05ha. Ilość wód odprowadzanych wylotem:
 $Q_{max} = 6,07 \text{ dm}^3/\text{s}$

d) wylot W4 z kanalizacji: wielkość
powierzchni jezdni i chodników (utwardzona) -
0,05ha. Ilość wód odprowadzanych wylotem:
 $Q_{max} = 8,56 \text{ dm}^3/\text{s}$

e) wylot W5 z kanalizacji: wielkość
powierzchni jezdni i chodników (utwardzona) -

0,08 ha. Ilość wód odprowadzanych wylotem:
 $Q_{max} = 13,10 \text{ dm}^3/\text{s}$

f) wylot W6 z kanalizacji: wielkość powierzchni jezdni i chodników (utwardzona) - 0,14 ha. Ilość wód odprowadzanych wylotem:
 $Q_{max}=18,92 \text{ dm}^3/\text{s}$

g) wylot skarpowy Wr1 otwartej kanalizacji deszczowej: wielkość powierzchni jezdni i chodników (utwardzona) - 0,02 ha. Ilość wód odprowadzanych wylotem: $Q_{max}=2,36 \text{ dm}^3/\text{s}$

h) wylot skarpowy Wr2 otwartej kanalizacji deszczowej: wielkość powierzchni jezdni i chodników (utwardzona) - 0,02 ha. Ilość wód odprowadzanych wylotem: $Q_{max}=2,14 \text{ dm}^3/\text{s}$, łącznie z powierzchni zredukowanej wynoszącej 0,49 ha w ilości $64,85 \text{ dm}^3/\text{s}$.

Wody opadowe i roztopowe ujęte w szczelne, otwarte lub zamknięte systemy kanalizacyjne wprowadzane do ziemi nie powinny zawierać substancji zanieczyszczających w ilościach przekraczających:

100 mg/l zawiesin ogólnych oraz 15 mg/l węglowodorów ropopochodnych.

Formularz N - karta informacyjna dla dokumentów od listopada 2010r

	Wszystkie dokumenty od listopada 2010r	
1	Numer karty / rok	26/2010
2	Rodzaj dokumentu	Wniosek o wydanie decyzji
3	Temat dokumentu	Ochrona wód
4	Nazwa dokumentu	o pozwolenia wodnoprawnego na szczególne korzystanie z wód
5	Zakres przedmiotowy (opis)	odprowadzanie wód opadowych i roztopowych do ziemi z terenu drogi krajowej nr 11 na odcinku w miejscowości Kostów Gm.Byczyna
6	Obszar, którego dokument dotyczy	1604015 - Byczyna - obszar wiejski
7	Znak sprawy	ROŚ.TB.6223-32/10
8	Dokument wytworzył	Magdalena Godzwon
9	Data dokumentu	2010-11-22
10	Dokument zatwierdził	
11	Data zatwierdzenia dokumentu	
12	Miejsce przechowywania (nazwa instytucji, nazwa komórki organizacyjnej, numer pokoju, numer telefonu kontaktowego)	Starostwo Powiatowe w Kluczborku - Wydział Rolnictwa, Ochrony Środowiska i Leśnictwa, pokój nr 307 i 308, nr telef. (077) 418 52 18 wew. 170-171
13	Adres elektroniczny zawierający odnośnik do dokumentu	
14	Informacja, czy dokument jest ostateczny	Nie
15	Numery kart innych dokumentów w sprawie	18/2010
16	Data zamieszczenia danych o dokumencie w wykazie	2011-05-13
17	Zastrzeżenia dotyczące nieudostępniania informacji	
18	Uwagi	<p>odprowadzanie wód opadowych i roztopowych do ziemi z terenu drogi krajowej nr 11 na odcinku w miejscowości Kostów Gm.Byczyna: w km drogi od 466+460 do km 466+980, poprzez istniejącą sieć kanalizacji deszczowej wylotem W1 O 800 w km 466+980, do rowu stanowiącego własność Gminy Byczyna (dz.nr 348/1), ze zlewni obejmującej 0,6352ha (jezdnia i chodniki) w ilości: $Q_{max} = 51,59$ l/s</p> <p>Wody opadowe i roztopowe ujęte w szczelne, otwarte lub zamknięte systemy kanalizacyjne wprowadzane do ziemi nie powinny zawierać substancji zanieczyszczających w ilościach przekraczających:</p> <p>100 mg/l zawiesin ogólnych oraz 15 mg/l węglowodorów ropopochodnych.</p>



Formularz N - karta informacyjna dla dokumentów od listopada 2010r

	Wszystkie dokumenty od listopada 2010r	
1	Numer karty / rok	18/2010
2	Rodzaj dokumentu	Decyzja
3	Temat dokumentu	Ochrona wód
4	Nazwa dokumentu	Pozwolenia wodnoprawnego na szczególne korzystanie z wód
5	Zakres przedmiotowy (opis)	odprowadzanie wód opadowych i roztopowych do ziemi z terenu drogi krajowej nr 11 na odcinku w miejscowości Kostów Gm.Byczyna
6	Obszar, którego dokument dotyczy	1604015 - Byczyna - obszar wiejski
7	Znak sprawy	ROŚ.TB.6223-32/10
8	Dokument wytworzył	Magdalena Godzwon
9	Data dokumentu	2011-01-10
10	Dokument zatwierdził	
11	Data zatwierdzenia dokumentu	
12	Miejsce przechowywania (nazwa instytucji, nazwa komórki organizacyjnej, numer pokoju, numer telefonu kontaktowego)	Starostwo Powiatowe w Kluczborku - Wydział Rolnictwa, Ochrony Środowiska i Leśnictwa, pokój nr 307 i 308, nr telef. (077) 418 52 18 wew. 170-171
13	Adres elektroniczny zawierający odnośnik do dokumentu	
14	Informacja, czy dokument jest ostateczny	Tak
15	Numery kart innych dokumentów w sprawie	26/2010
16	Data zamieszczenia danych o dokumencie w wykazie	2011-05-13
17	Zastrzeżenia dotyczące nieudostępniania informacji	
18	Uwagi	<p>pozwolenia wodnoprawnego na szczególne korzystanie z wód polegające na odprowadzaniu wód opadowych i roztopowych w km drogi od 466+460 do km 466+980, poprzez istniejącą sieć kanalizacji deszczowej wylotem W1 ? 800 w km 466+980, do rowu stanowiącego własność Gminy Byczyna (dz.nr 348/1), ze zlewni obejmującej 0,6352ha (jezdnia i chodniki) w ilości: $Q_{max} = 51,59 \text{ l/s}$ Wody opadowe i roztopowe ujęte w szczelne, otwarte lub zamknięte systemy kanalizacyjne wprowadzane do ziemi nie powinny zawierać substancji zanieczyszczających w ilościach przekraczających: 100 mg/l zawiesin ogólnych, oraz 15 mg/l węglowodorów ropopochodnych</p>

Formularz N - karta informacyjna dla dokumentów od listopada 2010r

	Wszystkie dokumenty od listopada 2010r	
1	Numer karty / rok	25/2010
2	Rodzaj dokumentu	Wniosek o wydanie decyzji
3	Temat dokumentu	Ochrona wód
4	Nazwa dokumentu	o wydanie pozwolenia wodnoprawnego na szczególne korzystanie z wód
5	Zakres przedmiotowy (opis)	odprowadzanie wód opadowych i roztopowych do ziemi - rowu melioracyjnego i rowów przydrożnych z terenu drogi krajowej nr 11 na odcinku w miejscowości Sarnów Gm.Byczyna:
6	Obszar, którego dokument dotyczy	1604015 - Byczyna - obszar wiejski
7	Znak sprawy	ROŚ.6223-33/10
8	Dokument wytworzył	Magdalena Godzwon
9	Data dokumentu	2010-11-22
10	Dokument zatwierdził	
11	Data zatwierdzenia dokumentu	
12	Miejsce przechowywania (nazwa instytucji, nazwa komórki organizacyjnej, numer pokoju, numer telefonu kontaktowego)	Starostwo Powiatowe w Kluczborku - Wydział Rolnictwa, Ochrony Środowiska i Leśnictwa, pokój nr 307 i 308, nr telef. (077) 418 52 18 wew. 170-171
13	Adres elektroniczny zawierający odnośnik do dokumentu	
14	Informacja, czy dokument jest ostateczny	Nie
15	Numery kart innych dokumentów w sprawie	27/2010
16	Data zamieszczenia danych o dokumencie w wykazie	2011-05-13
17	Zastrzeżenia dotyczące nieudostępniania informacji	
18	Uwagi	odprowadzanie wód opadowych i roztopowych do ziemi z terenu drogi krajowej nr 11 na odcinku w miejscowości Sarnów gm.Byczyna : poprzez wylot W1 w km 484+430, ?800mm do gruntu - rowu (działka nr 188/1 ark.2 w Sarnowie), stanowiącego własność Agaty Bystrykowskiej, ze zlewni obejmującej 0,2413ha (jezdnia i chodniki) w ilości: Qmax = 21,38 l/s bezpośrednio z kratki z odcinka od km 480+430 do km 480+460 do rowu przydrożnego stanowiącego własność Skarbu Państwa - Generalnej Dyrekcji Dróg Krajowych i Autostrad, ze zlewni obejmującej 0,0313ha (jezdnia i chodniki) w ilości: Qmax = 2,77 l/s bezpośrednio z kratki z odcinka od km

480+460 do km 480+550 do rowu przydrożnego stanowiącego własność Skarbu Państwa - Generalnej Dyrekcji Dróg Krajowych i Autostrad, ze zlewni obejmującej 0,0986ha (jezdnie i chodniki) w ilości: $Q_{max} = 8,73$ l/s
Wody opadowe i roztopowe ujęte w szczelne, otwarte lub zamknięte systemy kanalizacyjne wprowadzane do ziemi nie powinny zawierać substancji zanieczyszczających w ilościach przekraczających:
100 mg/l zawiesin ogólnych oraz 15 mg/l węglowodorów ropopochodnych.

Formularz N - karta informacyjna dla dokumentów od listopada 2010r

	Wszystkie dokumenty od listopada 2010r	
1	Numer karty / rok	27/2010
2	Rodzaj dokumentu	Decyzja
3	Temat dokumentu	Ochrona wód
4	Nazwa dokumentu	Pozwolenie wodnoprawne na szczególne korzystanie z wód
5	Zakres przedmiotowy (opis)	odprowadzanie wód opadowych i roztopowych do ziemi z terenu drogi krajowej nr 11 na odcinku w miejscowości Sarnów gm.Byczyna w km drogi od 480+230 do km 480+550
6	Obszar, którego dokument dotyczy	1604015 - Byczyna - obszar wiejski
7	Znak sprawy	ROŚ.6223-33/10
8	Dokument wytworzył	Magdalena Godzwon
9	Data dokumentu	2011-01-19
10	Dokument zatwierdził	
11	Data zatwierdzenia dokumentu	
12	Miejsce przechowywania (nazwa instytucji, nazwa komórki organizacyjnej, numer pokoju, numer telefonu kontaktowego)	Starostwo Powiatowe w Kluczborku - Wydział Rolnictwa, Ochrony Środowiska i Leśnictwa, pokój nr 307 i 308, nr telef. (077) 418 52 18 wew. 170-171
13	Adres elektroniczny zawierający odnośnik do dokumentu	
14	Informacja, czy dokument jest ostateczny	Tak
15	Numery kart innych dokumentów w sprawie	25/2010
16	Data zamieszczenia danych o dokumencie w wykazie	2011-05-13
17	Zastrzeżenia dotyczące nieudostępniania informacji	
18	Uwagi	odprowadzanie wód opadowych i roztopowych do ziemi z terenu drogi krajowej nr 11 na odcinku w miejscowości Sarnów gm.Byczyna : poprzez wylot W1 w km 484+430, ?800mm do gruntu - rowu (działka nr 188/1 ark.2 w Sarnowie), stanowiącego własność Agaty Bystrykowskiej, ze zlewni obejmującej 0,2413ha (jezdnia i chodniki) w ilości: Qmax = 21,38 l/s bezpośrednio z kratki z odcinka od km 480+430 do km 480+460 do rowu przydrożnego stanowiącego własność Skarbu Państwa - Generalnej Dyrekcji Dróg Krajowych i Autostrad, ze zlewni obejmującej 0,0313ha (jezdnia i chodniki) w ilości: Qmax = 2,77 l/s bezpośrednio z kratki z odcinka od km

480+460 do km 480+550 do rowu przydrożnego
stanowiącego własność Skarbu Państwa -
Generalnej Dyrekcji Dróg Krajowych i
Autostrad, ze zlewni obejmującej 0,0986ha (jezdnia i chodniki) w ilości:

$Q_{max} = 8,73 \text{ l/s}$

Wody opadowe i roztopowe ujęte w szczelne,
otwarte lub zamknięte systemy kanalizacyjne
wprowadzane do ziemi nie powinny zawierać
substancji zanieczyszczających w ilościach
przekraczających:

100 mg/l zawiesin ogólnych
oraz 15 mg/l węglowodorów ropopochodnych.

Formularz N - karta informacyjna dla dokumentów od listopada 2010r

	Wszystkie dokumenty od listopada 2010r	
1	Numer karty / rok	29/2010
2	Rodzaj dokumentu	Wniosek o wydanie decyzji
3	Temat dokumentu	Ochrona wód
4	Nazwa dokumentu	o wydanie pozwolenia wodnoprawnego na szczególne korzystanie z wód
5	Zakres przedmiotowy (opis)	odprowadzanie wód opadowych i roztopowych do ziemi z terenu drogi krajowej nr 42 na odcinku w miejscowości Biadacz gm.Kluczbork:
6	Obszar, którego dokument dotyczy	1604025 - Kluczbork - obszar wiejski
7	Znak sprawy	ROŚ.TB.6223-34/10
8	Dokument wytworzył	Magdalena Godzwon
9	Data dokumentu	2010-11-18
10	Dokument zatwierdził	
11	Data zatwierdzenia dokumentu	
12	Miejsce przechowywania (nazwa instytucji, nazwa komórki organizacyjnej, numer pokoju, numer telefonu kontaktowego)	Starostwo Powiatowe w Kluczborku - Wydział Rolnictwa, Ochrony Środowiska i Leśnictwa, pokój nr 307 i 308, nr telef. (077) 418 52 18 wew. 170-171
13	Adres elektroniczny zawierający odnośnik do dokumentu	
14	Informacja, czy dokument jest ostateczny	Nie
15	Numery kart innych dokumentów w sprawie	32/2010
16	Data zamieszczenia danych o dokumencie w wykazie	2011-05-13
17	Zastrzeżenia dotyczące nieudostępniania informacji	
18	Uwagi	<p>odprowadzani wód opadowych i roztopowych w km w km drogi od 41+780 do km 41+930, istniejącą kanalizacją deszczową wylotem W1 ? 500 w km 41+780, do rowu przydrożnego, stanowiącego własność Powiatu Kluczborskiego - Zarządu Dróg Powiatowych w Kluczborku (dz.nr 784 k.m.6), ze zlewni obejmującej 0,1275ha (jezdnia i chodniki)w ilości:</p> <p>$Q_{max} = 11,11 \text{ l/s}$</p> <p>Wody opadowe i roztopowe ujęte w szczelne, otwarte lub zamknięte systemy kanalizacyjne wprowadzane do ziemi nie powinny zawierać substancji zanieczyszczających w ilościach przekraczających:</p> <p>100 mg/l zawiesin ogólnych oraz 15 mg/l węglowodorów ropopochodnych.</p>

Formularz N - karta informacyjna dla dokumentów od listopada 2010r

	Wszystkie dokumenty od listopada 2010r	
1	Numer karty / rok	32/2010
2	Rodzaj dokumentu	Decyzja
3	Temat dokumentu	Ochrona wód
4	Nazwa dokumentu	Pozwolenie wodnoprawne na szczególne korzystanie z wód
5	Zakres przedmiotowy (opis)	odprowadzaniu wód opadowych i roztopowych w km w km drogi od 41+780 do km 41+930 w miejscowości Biadacz, poprzez istniejącą sieć kanalizacji deszczowej wylotem do rowu przydrożnego, ze zlewni obejmującej 0,1275ha
6	Obszar, którego dokument dotyczy	1604025 - Kluczbork - obszar wiejski
7	Znak sprawy	ROŚ.TB.6223-34/10
8	Dokument wytworzył	Magdalena Godzwon
9	Data dokumentu	2011-01-04
10	Dokument zatwierdził	
11	Data zatwierdzenia dokumentu	
12	Miejsce przechowywania (nazwa instytucji, nazwa komórki organizacyjnej, numer pokoju, numer telefonu kontaktowego)	Starostwo Powiatowe w Kluczborku - Wydział Rolnictwa, Ochrony Środowiska i Leśnictwa, pokój nr 307 i 308, nr telef. (077) 418 52 18 wew. 170-171
13	Adres elektroniczny zawierający odnośnik do dokumentu	
14	Informacja, czy dokument jest ostateczny	Tak
15	Numery kart innych dokumentów w sprawie	29/2010
16	Data zamieszczenia danych o dokumencie w wykazie	2011-05-13
17	Zastrzeżenia dotyczące nieudostępniania informacji	
18	Uwagi	<p>Odprowadzanie wód opadowych i roztopowych w km w km drogi od 41+780 do km 41+930, poprzez istniejącą sieć kanalizacji deszczowej wylotem W1 śr. 500 mm w km 41+780, do rowu przydrożnego, stanowiącego własność Powiatu Kluczborskiego - Zarządu Dróg Powiatowych w Kluczborku (dz.nr 784 k.m.6), ze zlewni obejmującej 0,1275ha (jezdnia i chodniki)w ilości: $Q_{max} = 11,11 \text{ l/s}$ Wody opadowe i roztopowe ujęte w szczelne, otwarte lub zamknięte systemy kanalizacyjne wprowadzane do ziemi nie powinny zawierać substancji zanieczyszczających w ilościach przekraczających: 100 mg/l zawiesin ogólnych oraz 15 mg/l</p>

Formularz N - karta informacyjna dla dokumentów od listopada 2010r

	Wszystkie dokumenty od listopada 2010r	
1	Numer karty / rok	30/2010
2	Rodzaj dokumentu	Wniosek o wydanie decyzji
3	Temat dokumentu	Ochrona wód
4	Nazwa dokumentu	o wydanie pozwolenia wodnoprawnego na szczególne korzystanie z wód
5	Zakres przedmiotowy (opis)	odprowadzanie wód opadowych i roztopowych do ziemi z terenu drogi krajowej nr 42 na odcinku w miejscowości Ligota Dolna gm.Kluczbork
6	Obszar, którego dokument dotyczy	1604025 - Kluczbork - obszar wiejski
7	Znak sprawy	ROŚ.TB.6223-35/10
8	Dokument wytworzył	Magdalena Godzwon
9	Data dokumentu	2010-11-22
10	Dokument zatwierdził	
11	Data zatwierdzenia dokumentu	
12	Miejsce przechowywania (nazwa instytucji, nazwa komórki organizacyjnej, numer pokoju, numer telefonu kontaktowego)	Starostwo Powiatowe w Kluczborku - Wydział Rolnictwa, Ochrony Środowiska i Leśnictwa, pokój nr 307 i 308, nr telef. (077) 418 52 18 wew. 170-171
13	Adres elektroniczny zawierający odnośnik do dokumentu	
14	Informacja, czy dokument jest ostateczny	Nie
15	Numery kart innych dokumentów w sprawie	31/2010
16	Data zamieszczenia danych o dokumencie w wykazie	2011-05-13
17	Zastrzeżenia dotyczące nieudostępniania informacji	
18	Uwagi	<p>odprowadzane wody opadowe i roztopowe do ziemi z terenu drogi krajowej nr 42 na odcinku w miejscowości Ligota Dolna gm.Kluczbork: w km drogi od 32+850 do km 33+050, przez istniejące 4 wpusty (po 2 po każdej stronie jezdni przy krawężniku) bezpośrednio z wiaduktu poprzez rury PCV śr 150 mm o długości 2m, do gruntu stanowiącego własność Skarbu Państwa - Generalnej Dyrekcji Dróg Krajowych i Autostrad Oddział w Opolu, ze zlewni obejmującej 0,24ha (jezdnie i chodniki) w ilości:</p> <p>Qmax = 22,26 l/s</p> <p>Wody opadowe i roztopowe ujęte w szczelne, otwarte lub zamknięte systemy kanalizacyjne wprowadzane do ziemi nie powinny zawierać substancji zanieczyszczających w ilościach</p>

przekraczających:
100 mg/l zawiesin ogólnych oraz 15 mg/l
węglowodorów ropopochodnych

Formularz N - karta informacyjna dla dokumentów od listopada 2010r

	Wszystkie dokumenty od listopada 2010r	
1	Numer karty / rok	31/2010
2	Rodzaj dokumentu	Decyzja
3	Temat dokumentu	Ochrona wód
4	Nazwa dokumentu	Pozwolenie wodnoprawne na szczególne korzystanie z wód
5	Zakres przedmiotowy (opis)	odprowadzanie wód opadowych i roztopowych do ziemi z terenu drogi krajowej nr 42 na odcinku w miejscowości Ligota Dolna gm.Kluczbork
6	Obszar, którego dokument dotyczy	1604025 - Kluczbork - obszar wiejski
7	Znak sprawy	ROŚ.TB.6223-35/10
8	Dokument wytworzył	Magdalena Godzwon
9	Data dokumentu	2011-01-10
10	Dokument zatwierdził	
11	Data zatwierdzenia dokumentu	
12	Miejsce przechowywania (nazwa instytucji, nazwa komórki organizacyjnej, numer pokoju, numer telefonu kontaktowego)	Starostwo Powiatowe w Kluczborku - Wydział Rolnictwa, Ochrony Środowiska i Leśnictwa, pokój nr 307 i 308, nr telef. (077) 418 52 18 wew. 170-171
13	Adres elektroniczny zawierający odnośnik do dokumentu	
14	Informacja, czy dokument jest ostateczny	Nie
15	Numery kart innych dokumentów w sprawie	30/2010
16	Data zamieszczenia danych o dokumencie w wykazie	2011-05-13
17	Zastrzeżenia dotyczące nieudostępniania informacji	
18	Uwagi	Pozwolenie wodnoprawne na szczególne korzystanie z wód polegające na odprowadzanie wód opadowych i roztopowych do ziemi z terenu drogi krajowej nr 42 na odcinku w miejscowości Ligota Dolna gm.Kluczbork: w km drogi od 32+850 do km 33+050, poprzez istniejące 4 wpusty (po 2 po każdej stronie jezdni przy krawężniku) bezpośrednio z wiaduktu poprzez rury PCV śr 150 o długości 2m, do gruntu stanowiącego własność Skarbu Państwa - Generalnej Dyrekcji Dróg Krajowych i Autostrad Oddział w Opolu, ze zlewni obejmującej 0,24ha (jezdnie i chodniki) w ilości: $Q_{max} = 22,26$ l/s Wody opadowe i roztopowe ujęte w szczelne, otwarte lub zamknięte systemy kanalizacyjne wprowadzane do ziemi nie powinny zawierać

substancji zanieczyszczających w ilościach
przekraczających:
100 mg/l zawiesin ogólnych oraz 15 mg/l
węglowodorów ropopochodnych

Formularz N - karta informacyjna dla dokumentów od listopada 2010r

	Wszystkie dokumenty od listopada 2010r	
1	Numer karty / rok	33/2010
2	Rodzaj dokumentu	Wniosek o wydanie decyzji
3	Temat dokumentu	Ochrona wód
4	Nazwa dokumentu	o pozwolenie na szczególne korzystanie z wód
5	Zakres przedmiotowy (opis)	odprowadzanie wód opadowych i roztopowych do ziemi z terenu drogi krajowej nr 11 na odcinku w miejscowości Krzywizna gm.Kluczbork
6	Obszar, którego dokument dotyczy	1604025 - Kluczbork - obszar wiejski
7	Znak sprawy	ROŚ.TB.6223-36/10
8	Dokument wytworzył	Magdalena Godzwon
9	Data dokumentu	2010-11-22
10	Dokument zatwierdził	
11	Data zatwierdzenia dokumentu	
12	Miejsce przechowywania (nazwa instytucji, nazwa komórki organizacyjnej, numer pokoju, numer telefonu kontaktowego)	Starostwo Powiatowe w Kluczborku - Wydział Rolnictwa, Ochrony Środowiska i Leśnictwa, pokój nr 307 i 308, nr telef. (077) 418 52 18 wew. 170-171
13	Adres elektroniczny zawierający odnośnik do dokumentu	
14	Informacja, czy dokument jest ostateczny	Nie
15	Numery kart innych dokumentów w sprawie	28/2010
16	Data zamieszczenia danych o dokumencie w wykazie	2011-05-13
17	Zastrzeżenia dotyczące nieudostępniania informacji	
18	Uwagi	odprowadzanie wód opadowych i roztopowych w km drogi od 484+230 do km 484+750 wylotem W1 w km 484+500, śr.800mm do gruntu - rowu gminnego R-B, ze zlewni obejmującej 0,624ha (jezdnia i chodniki) w ilości: Qmax = 55,28 l/s Wody opadowe i roztopowe ujęte w szczelne, otwarte lub zamknięte systemy kanalizacyjne wprowadzane do ziemi nie powinny zawierać substancji zanieczyszczających w ilościach przekraczających: 100 mg/l zawiesin ogólnych oraz 15 mg/l węglowodorów ropopochodnych

Formularz N - karta informacyjna dla dokumentów od listopada 2010r

	Wszystkie dokumenty od listopada 2010r	
1	Numer karty / rok	28/2010
2	Rodzaj dokumentu	Decyzja
3	Temat dokumentu	Ochrona wód
4	Nazwa dokumentu	Pozwolenia wodnoprawnego na szczególne korzystanie z wód
5	Zakres przedmiotowy (opis)	odprowadzanie wód opadowych i roztopowych do ziemi z terenu drogi krajowej nr 11 na odcinku w miejscowości Krzywizna gm.Kluczbork
6	Obszar, którego dokument dotyczy	1604025 - Kluczbork - obszar wiejski
7	Znak sprawy	ROŚ.TB.6223-36/10
8	Dokument wytworzył	Magdalena Godzwon
9	Data dokumentu	2011-01-13
10	Dokument zatwierdził	
11	Data zatwierdzenia dokumentu	
12	Miejsce przechowywania (nazwa instytucji, nazwa komórki organizacyjnej, numer pokoju, numer telefonu kontaktowego)	Starostwo Powiatowe w Kluczborku - Wydział Rolnictwa, Ochrony Środowiska i Leśnictwa, pokój nr 307 i 308, nr telef. (077) 418 52 18 wew. 170-171
13	Adres elektroniczny zawierający odnośnik do dokumentu	
14	Informacja, czy dokument jest ostateczny	Tak
15	Numery kart innych dokumentów w sprawie	33/2010
16	Data zamieszczenia danych o dokumencie w wykazie	2011-05-13
17	Zastrzeżenia dotyczące nieudostępniania informacji	
18	Uwagi	<p>Pozwolenie wodnoprawne na szczególne korzystanie z wód polegające na odprowadzaniu wód opadowych i roztopowych w km drogi od 484+230 do km 484+750, poprzez wylot W1 w km 484+500, śr. 800mm do gruntu - rowu R-B, stanowiącego własność Gminy Kluczbork, ze zlewni obejmującej 0,624ha (jezdnie i chodniki) w ilości: Qmax = 55,28 l/s</p> <p>Wody opadowe i roztopowe ujęte w szczelne, otwarte lub zamknięte systemy kanalizacyjne wprowadzane do ziemi nie powinny zawierać substancji zanieczyszczających w ilościach przekraczających: 100 mg/l zawiesin ogólnych oraz 15 mg/l węglowodorów ropopochodnych</p>

Formularz N - karta informacyjna dla dokumentów od listopada 2010r

	Wszystkie dokumenty od listopada 2010r	
1	Numer karty / rok	62/2012
2	Rodzaj dokumentu	Analiza, opracowanie ekofizjograficzne, wyniki badań i pomiarów
3	Temat dokumentu	Ochrona wód
4	Nazwa dokumentu	Wyniki badań ścieków opadowych z dróg krajowych
5	Zakres przedmiotowy (opis)	Wyniki badań ścieków opadowych z dróg krajowych nr 11, 42, 45
6	Obszar, którego dokument dotyczy	1604 - Powiat kluczborski
7	Znak sprawy	ROŚ.6324.11.2012
8	Dokument wytworzył	Magdalena Godzwon
9	Data dokumentu	2012-03-14
10	Dokument zatwierdził	
11	Data zatwierdzenia dokumentu	
12	Miejsce przechowywania (nazwa instytucji, nazwa komórki organizacyjnej, numer pokoju, numer telefonu kontaktowego)	Starostwo Powiatowe w Kluczborku ul. Katowicka 1, 46-200 Kluczbork - Wydział Rolnictwa, Ochrony Środowiska i Leśnictwa, pokój nr 307 i 308, nr tel. (077) 418 52 18 wew. 170-171.
13	Adres elektroniczny zawierający odnośnik do dokumentu	
14	Informacja, czy dokument jest ostateczny	Nie
15	Numery kart innych dokumentów w sprawie	
16	Data zamieszczenia danych o dokumencie w wykazie	2012-06-27
17	Zastrzeżenia dotyczące nieudostępniania informacji	
18	Uwagi	<p>Sprawozdanie z badań ścieków opadowych z drogi krajowej nr 11 Data wykonania badania: 10.11.2011</p> <p>Odbiornik: Rów R-B m. Krzywizna w km DK11 484+500 Zawiesiny ogólne w mg/l- 61,6 / dop. 100 węglowodory ropopochodne w mg/l- <0,1 / dop. 15</p> <p>Odbiornik: Rów prywatny; Sarnów w km DK11 484+430 Zawiesiny ogólne w mg/l- 44,1 / dop. 100 węglowodory ropopochodne w mg/l- <0,1 / dop. 15</p> <p>Odbiornik: Rów gminny m. Kostów w km DK11</p>

466+980
Zawiesiny ogólne w mg/l- 27,5 / dop. 100
węglowodory ropopochodne w mg/l- <0,1 / dop.
15

Sprawozdanie z badań ścieków opadowych z
drogi krajowej nr 42
Data wykonania badania: 10.11.2011

Odbiornik: Rów przydrożny m. Biadacz w km
DK42 41+780
Zawiesiny ogólne w mg/l- 36,6 / dop. 100
węglowodory ropopochodne w mg/l- 0,177 /
dop. 15

Odbiornik: Ziemia m. Ligota Dolna - Wiadukt
kanalizacja
odc. DK42 w km 32+850 - 33+050 wylotem 1
Zawiesiny ogólne w mg/l- 58,8 / dop. 100
węglowodory ropopochodne w mg/l- <0,1 / dop.
15

Odbiornik: Ziemia m. Ligota Dolna - Wiadukt
kanalizacja
odc. DK42 w km 32+850 - 33+050 wylotem 2
Zawiesiny ogólne w mg/l- 47,5 / dop. 100
węglowodory ropopochodne w mg/l- <0,1 / dop.
15

Odbiornik: Ziemia m. Ligota Dolna - Wiadukt
kanalizacja
odc. DK42 w km 32+850 - 33+050 wylotem 3
Zawiesiny ogólne w mg/l- 46,3 / dop. 100
węglowodory ropopochodne w mg/l- <0,1 / dop.
15

Odbiornik: Ziemia m. Ligota Dolna - Wiadukt
kanalizacja
odc. DK42 w km 32+850 - 33+050 wylotem 4
Zawiesiny ogólne w mg/l- 28,1 / dop. 100
węglowodory ropopochodne w mg/l- <0,1 / dop.
15

Odbiornik: rów przydrożny m. Bogdańczowice -
w km DK42 38+200
Zawiesiny ogólne w mg/l- 19,7 / dop. 100
węglowodory ropopochodne w mg/l- <0,1 / dop.
15

Sprawozdanie z badań ścieków opadowych z
drogi krajowej nr 45
Data wykonania badania: 10.10.2011

Odbiornik: kanalizacja deszczowa m.
Kluczbork Katowicka-Gorzowska - w km DK45
0+100
Zawiesiny ogólne w mg/l- 24 / dop. 100
węglowodory ropopochodne w mg/l- 0,117 /
dop. 15

Odbiornik: rzeka Stara Stobrawa m. Kluczbork
Katowicka-Gorzowska - w km DK45 0+750
Zawiesiny ogólne w mg/l- 24,8 / dop. 100
węglowodory ropopochodne w mg/l- 0,129 /
dop. 15

Odbiornik: Kanał Miejski m. Kluczbork

Katowicka-Gorzowska - w km DK45 0+800
Zawiesiny ogólne w mg/l- 21,1 / dop. 100
węglowodory ropopochodne w mg/l- <0,1 / dop.
15

Odbiornik: Kanał Miejski m. Kluczbork
Katowicka-Gorzowska - w km DK45 1+100
prawa
Zawiesiny ogólne w mg/l- 20,8 / dop. 100
węglowodory ropopochodne w mg/l- <0,1 / dop.
15

Odbiornik: rzeka Stara Stobrawa m. Kluczbork
Katowicka-Gorzowska - w km DK45 1+400
Zawiesiny ogólne w mg/l- 38,2 / dop. 100
węglowodory ropopochodne w mg/l- <0,1 / dop.
15

Odbiornik: rzeka Stara Stobrawa m. Kluczbork
Katowicka-Gorzowska - w km DK45 1+850
Zawiesiny ogólne w mg/l- 11,5 / dop. 100
węglowodory ropopochodne w mg/l- <0,1 / dop.
15

Odbiornik: rów przydrożny m. Kluczbork
Katowicka-Gorzowska - w km DK45 2+650
Zawiesiny ogólne w mg/l- 41,5 / dop. 100
węglowodory ropopochodne w mg/l- <0,1 / dop.
15

Odbiornik: rów melioracyjny m. Jasienice - w
km DK45 141+263
Zawiesiny ogólne w mg/l- 19,2 / dop. 100
węglowodory ropopochodne w mg/l- <0,1 / dop.
15

Odbiornik: rów melioracyjny m. Jasienice - w
km DK45 141+267
Zawiesiny ogólne w mg/l- 27,5 / dop. 100
węglowodory ropopochodne w mg/l- <0,1 / dop.
15

Formularz N - karta informacyjna dla dokumentów od listopada 2010r

	Wszystkie dokumenty od listopada 2010r	
1	Numer karty / rok	204/2012
2	Rodzaj dokumentu	Analiza, opracowanie ekofizjograficzne, wyniki badań i pomiarów
3	Temat dokumentu	Ochrona wód
4	Nazwa dokumentu	Wyniki badań ścieków opadowych z dróg krajowych
5	Zakres przedmiotowy (opis)	Wyniki badań ścieków opadowych z dróg krajowych nr 11, 42, 45
6	Obszar, którego dokument dotyczy	1604 - Powiat kluczborski
7	Znak sprawy	ROŚ.6343.11
8	Dokument wytworzył	Magdalena Godzwon
9	Data dokumentu	2012-08-20
10	Dokument zatwierdził	
11	Data zatwierdzenia dokumentu	
12	Miejsce przechowywania (nazwa instytucji, nazwa komórki organizacyjnej, numer pokoju, numer telefonu kontaktowego)	Starostwo Powiatowe w Kluczborku ul. Katowicka 1, 46-200 Kluczbork - Wydział Rolnictwa, Ochrony Środowiska i Leśnictwa, pokój nr 307 i 308, nr tel. (077) 418 52 18 wew. 170-171.
13	Adres elektroniczny zawierający odnośnik do dokumentu	
14	Informacja, czy dokument jest ostateczny	Nie
15	Numery kart innych dokumentów w sprawie	251/2012
16	Data zamieszczenia danych o dokumencie w wykazie	2012-12-31
17	Zastrzeżenia dotyczące nieudostępniania informacji	
18	Uwagi	<p>Sprawozdanie z badań ścieków opadowych z drogi krajowej nr 11 Data wykonania badania: 06-07.2012</p> <p>Odbiornik: Rów R-B m. Krzywizna w km DK11 484+500 Zawiesiny ogólne w mg/l- 9,2 / dop. 100 węglowodory ropopochodne w mg/l- <0,1 / dop. 15</p> <p>Odbiornik: Rów prywatny; Sarnów w km DK11 484+430 Zawiesiny ogólne w mg/l- 11,2 / dop. 100 węglowodory ropopochodne w mg/l- <0,1 / dop. 15</p> <p>Odbiornik: Rów gminny m. Kostów w km DK11</p>

466+980
Zawiesiny ogólne w mg/l- 15,3 / dop. 100
węglowodory ropopochodne w mg/l- <0,1 / dop.
15

Sprawozdanie z badań ścieków opadowych z
drogi krajowej nr 42
Data wykonania badania: 06-07.2012

Odbiornik: Rów przydrożny m. Biadacz w km
DK42 41+780
Zawiesiny ogólne w mg/l- 29 / dop. 100
węglowodory ropopochodne w mg/l- <0,1/ dop.
15

Odbiornik: Ziemia m. Ligota Dolna - Wiadukt
kanalizacja
odc. DK42 w km 32+850 - 33+050 wylotem 1
Zawiesiny ogólne w mg/l- 22 / dop. 100
węglowodory ropopochodne w mg/l- <0,1 / dop.
15

Odbiornik: Ziemia m. Ligota Dolna - Wiadukt
kanalizacja
odc. DK42 w km 32+850 - 33+050 wylotem 2
Zawiesiny ogólne w mg/l- 17,5 / dop. 100
węglowodory ropopochodne w mg/l- <0,1 / dop.
15

Odbiornik: Ziemia m. Ligota Dolna - Wiadukt
kanalizacja
odc. DK42 w km 32+850 - 33+050 wylotem 3
Zawiesiny ogólne w mg/l- 34,6 / dop. 100
węglowodory ropopochodne w mg/l- <0,1 / dop.
15

Odbiornik: Ziemia m. Ligota Dolna - Wiadukt
kanalizacja
odc. DK42 w km 32+850 - 33+050 wylotem 4
Zawiesiny ogólne w mg/l- 22,8 / dop. 100
węglowodory ropopochodne w mg/l- 0,121 /
dop. 15

Odbiornik: rów przydrożny m. Bogdańczowice -
w km DK42 38+200
Zawiesiny ogólne w mg/l- 12,3 / dop. 100
węglowodory ropopochodne w mg/l- <0,1 / dop.
15

Sprawozdanie z badań ścieków opadowych z
drogi krajowej nr 45
Data wykonania badania: 06-07.2012

Odbiornik: kanalizacja deszczowa m.
Kluczbork Katowicka-Gorzowska - w km DK45
0+100
Zawiesiny ogólne w mg/l- 19,2 / dop. 100
węglowodory ropopochodne w mg/l- 0,117 /
dop. 15

Odbiornik: rzeka Stara Stobrawa m. Kluczbork
Katowicka-Gorzowska - w km DK45 0+750
Zawiesiny ogólne w mg/l- 15,4 / dop. 100
węglowodory ropopochodne w mg/l- <0,1 / dop.
15

Odbiornik: Kanał Miejski m. Kluczbork

Katowicka-Gorzowska - w km DK45 0+800
Zawiesiny ogólne w mg/l- 20,2 / dop. 100
węglowodory ropopochodne w mg/l- <0,1 / dop.
15

Odbiornik: Kanał Miejski m. Kluczbork
Katowicka-Gorzowska - w km DK45 1+100 lewa
Zawiesiny ogólne w mg/l- 15,3 / dop. 100
węglowodory ropopochodne w mg/l- <0,1 / dop.
15

Odbiornik: Kanał Miejski m. Kluczbork
Katowicka-Gorzowska - w km DK45 1+100
prawa
Zawiesiny ogólne w mg/l- 23,8 / dop. 100
węglowodory ropopochodne w mg/l- <0,1 / dop.
15

Odbiornik: rzeka Stara Stobrawa m. Kluczbork
Katowicka-Gorzowska - w km DK45 1+400
Zawiesiny ogólne w mg/l- 19,6 / dop. 100
węglowodory ropopochodne w mg/l- <0,1 / dop.
15

Odbiornik: rzeka Stara Stobrawa m. Kluczbork
Katowicka-Gorzowska - w km DK45 1+850
Zawiesiny ogólne w mg/l- 26,5 / dop. 100
węglowodory ropopochodne w mg/l- 0,322 /
dop. 15

Odbiornik: rów przydrożny m. Kluczbork
Katowicka-Gorzowska - w km DK45 2+650
Zawiesiny ogólne w mg/l- 18,1 / dop. 100
węglowodory ropopochodne w mg/l- <0,1 / dop.
15

Odbiornik: rów melioracyjny m. Jasienice - w
km DK45 141+263
Zawiesiny ogólne w mg/l- 18,3 / dop. 100
węglowodory ropopochodne w mg/l- <0,1 / dop.
15

Odbiornik: rów melioracyjny m. Jasienice - w
km DK45 141+267
Zawiesiny ogólne w mg/l- 10,6 / dop. 100
węglowodory ropopochodne w mg/l- <0,1 / dop.
15

Odbiornik: rów melioracyjny m.Lasowice
Wielkie - w km DK45 136+962
kanalizacja 136+875 - 137+249
Zawiesiny ogólne w mg/l- 20,5 / dop. 100
węglowodory ropopochodne w mg/l- <0,1 / dop.
15

Odbiornik: rów melioracyjny m.Lasowice
Wielkie - w km DK45 136+970
kanalizacja 136+875 - 137+249
Zawiesiny ogólne w mg/l- 39,9 / dop. 100
węglowodory ropopochodne w mg/l- <0,1 / dop.
15

Odbiornik: rów melioracyjny m.Lasowice
Wielkie - w km DK45 136+974
kanalizacja 136+875 - 137+249
Zawiesiny ogólne w mg/l- 19,7 / dop. 100
węglowodory ropopochodne w mg/l- <0,1 / dop.

15

Odbiornik: rów melioracyjny m.Lasowice
Wielkie - w km DK45 137+039
kanalizacja 136+875 - 137+249
Zawiesiny ogólne w mg/l- 15,7 / dop. 100
węglowodory ropopochodne w mg/l- <0,1 / dop.
15

Odbiornik: rów melioracyjny m.Lasowice
Wielkie - w km DK45 137+090
kanalizacja 136+875 - 137+249
Zawiesiny ogólne w mg/l- 24,5 / dop. 100
węglowodory ropopochodne w mg/l- <0,1 / dop.
15

Odbiornik: rów melioracyjny m.Lasowice
Wielkie - w km DK45 137+249
kanalizacja 136+875 - 137+249
Zawiesiny ogólne w mg/l- 11,2 / dop. 100
węglowodory ropopochodne w mg/l- <0,1 / dop.
15

Odbiornik: rów melioracyjny m.Lasowice
Wielkie - w km DK45 137+249
kanalizacja 136+875 - 137+249
Zawiesiny ogólne w mg/l- 12,6 / dop. 100
węglowodory ropopochodne w mg/l- 0,261 /
dop. 15

Formularz N - karta informacyjna dla dokumentów od listopada 2010r

	Wszystkie dokumenty od listopada 2010r	
1	Numer karty / rok	251/2012
2	Rodzaj dokumentu	Analiza, opracowanie ekofizjograficzne, wyniki badań i pomiarów
3	Temat dokumentu	Ochrona wód
4	Nazwa dokumentu	Wyniki badań ścieków opadowych z dróg krajowych
5	Zakres przedmiotowy (opis)	Wyniki badań ścieków opadowych z dróg krajowych nr 11, 42, 45
6	Obszar, którego dokument dotyczy	1604 - Powiat kluczborski
7	Znak sprawy	ROŚ.6343.11
8	Dokument wytworzył	Magdalena Godzwon
9	Data dokumentu	2013-01-02
10	Dokument zatwierdził	
11	Data zatwierdzenia dokumentu	
12	Miejsce przechowywania (nazwa instytucji, nazwa komórki organizacyjnej, numer pokoju, numer telefonu kontaktowego)	Starostwo Powiatowe w Kluczborku ul. Katowicka 1, 46-200 Kluczbork - Wydział Rolnictwa, Ochrony Środowiska i Leśnictwa, pokój nr 307 i 308, nr tel. (077) 418 52 18 wew. 170-171.
13	Adres elektroniczny zawierający odnośnik do dokumentu	
14	Informacja, czy dokument jest ostateczny	Nie
15	Numery kart innych dokumentów w sprawie	204/2012
16	Data zamieszczenia danych o dokumencie w wykazie	2013-04-12
17	Zastrzeżenia dotyczące nieudostępniania informacji	
18	Uwagi	<p>Sprawozdanie z badań ścieków opadowych z drogi krajowej nr 11</p> <p>Odbiornik: Rów R-B m. Krzywizna w km DK11 484+500 Data pobrania próbek:16.10.2012 Zawiesiny ogólne w mg/l- 5,3-6,8 / dop. 100 węglowodory ropopochodne w mg/l- <0,1 / dop. 15</p> <p>Odbiornik: Rów prywatny; Sarnów w km DK11 484+430 Data pobrania próbek:16.10.2012 Zawiesiny ogólne w mg/l- 11,0-13,8 / dop. 100 węglowodory ropopochodne w mg/l- <0,1 / dop. 15</p>

Odbiornik: Rów gminny m. Kostów w km DK11 466+980
Data pobrania próbek:16.10.2012
Zawiesiny ogólne w mg/l- 7,5-9,9 / dop. 100
węglowodory ropopochodne w mg/l- 0,160-0,179 / dop. 15

Sprawozdanie z badań ścieków opadowych z drogi krajowej nr 42

Odbiornik: Rów przydrożny m. Biadacz w km DK42 41+780
Data pobrania próbek:16.10.2012
Zawiesiny ogólne w mg/l- 11,6-15,0 / dop. 100
węglowodory ropopochodne w mg/l- <0,1/ dop. 15

Odbiornik: Ziemia m. Ligota Dolna - Wiadukt kanalizacja
odc. DK42 w km 32+850 - 33+050 wylotem 1
Data pobrania próbek:16.10.2012
Zawiesiny ogólne w mg/l- 9,5-10,3 / dop. 100
węglowodory ropopochodne w mg/l- <0,1 / dop. 15

Odbiornik: Ziemia m. Ligota Dolna - Wiadukt kanalizacja
odc. DK42 w km 32+850 - 33+050 wylotem 2
Data pobrania próbek:16.10.2012
Zawiesiny ogólne w mg/l- 14,0-16,6 / dop. 100
węglowodory ropopochodne w mg/l- <0,1 / dop. 15

Odbiornik: Ziemia m. Ligota Dolna - Wiadukt kanalizacja
odc. DK42 w km 32+850 - 33+050 wylotem 3
Data pobrania próbek:16.10.2012
Zawiesiny ogólne w mg/l- 19,0-21,8 / dop. 100
węglowodory ropopochodne w mg/l- <0,1 / dop. 15

Odbiornik: Ziemia m. Ligota Dolna - Wiadukt kanalizacja
odc. DK42 w km 32+850 - 33+050 wylotem 4
Data pobrania próbek: 16.10.2012
Zawiesiny ogólne w mg/l- 12,9-16,5 / dop. 100
węglowodory ropopochodne w mg/l- <0,1 / dop. 15

Odbiornik: rów przydrożny m. Bogdańczowice - w km DK42 38+200
Data pobrania próbek:16.10.2012
Zawiesiny ogólne w mg/l- 11,6-14,6 / dop. 100
węglowodory ropopochodne w mg/l- <0,1 / dop. 15

Sprawozdanie z badań ścieków opadowych z drogi krajowej nr 45

Data pobrania próbek:16.10.2012
Odbiornik: kanalizacja deszczowa m. Kluczbork Katowicka-Gorzowska - w km DK45 0+100
Zawiesiny ogólne w mg/l- 3,2-4,9 / dop. 100
węglowodory ropopochodne w mg/l- 0,1 / dop. 15

Odbiornik: rzeka Stara Stobrawa m. Kluczbork

Katowicka-Gorzowska - w km DK45 0+750
Data pobrania próbek:16.10.2012
Zawiesiny ogólne w mg/l- 2,9-4,1 / dop. 100
węglowodory ropopochodne w mg/l- <0,1 / dop.
15

Odbiornik: Kanał Miejski m. Kluczbork
Katowicka-Gorzowska - w km DK45 0+800
Data pobrania próbek:17.10.2012
Zawiesiny ogólne w mg/l- 14,9-16,8 / dop. 100
węglowodory ropopochodne w mg/l- <0,1 / dop.
15

Odbiornik: Kanał Miejski m. Kluczbork
Katowicka-Gorzowska - w km DK45 1+100 lewa
Data pobrania próbek:17.10.2012
Zawiesiny ogólne w mg/l- 9,7-11,3 / dop. 100
węglowodory ropopochodne w mg/l- <0,1 / dop.
15

Odbiornik: Kanał Miejski m. Kluczbork
Katowicka-Gorzowska - w km DK45 1+100
prawa
Data pobrania próbek:17.10.2012r.
Zawiesiny ogólne w mg/l- 16,5-19 / dop. 100
węglowodory ropopochodne w mg/l- <0,1 / dop.
15

Odbiornik: rzeka Stara Stobrawa m. Kluczbork
Katowicka-Gorzowska - w km DK45 1+400
Data pobrania próbek: 17.10.2012r.
Zawiesiny ogólne w mg/l- 14,9-20,5 / dop. 100
węglowodory ropopochodne w mg/l- 0,25-0,288
/ dop. 15

Odbiornik: rzeka Stara Stobrawa m. Kluczbork
Katowicka-Gorzowska - w km DK45 1+850
Data pobrania próbek:17.10.2012r.
Zawiesiny ogólne w mg/l- 7,6-9,0 / dop. 100
węglowodory ropopochodne w mg/l- <0,1 / dop.
15

Odbiornik: rów przydrożny m. Kluczbork
Katowicka-Gorzowska - w km DK45 2+650
Data pobrania próbek:17.10.2012
Zawiesiny ogólne w mg/l- 4,9-6,8/ dop. 100
węglowodory ropopochodne w mg/l- <0,1 / dop.
15

Odbiornik: rów melioracyjny m. Jasienice - w
km DK45 141+263
Data pobrania próbek:16.10.2012
Zawiesiny ogólne w mg/l- 6,2-7,2 / dop. 100
węglowodory ropopochodne w mg/l- <0,1 / dop.
15

Odbiornik: rów melioracyjny m. Jasienice - w
km DK45 141+267
Data pobrania próbek:16.10.2012
Zawiesiny ogólne w mg/l- 3,2-5,6 / dop. 100
węglowodory ropopochodne w mg/l- <0,1 / dop.
15

Odbiornik: rów melioracyjny m.Lasowice
Wielkie - w km DK45 136+962
kanalizacja 136+875 - 137+249
Data pobrania próbek:17.10.2012

Zawiesiny ogólne w mg/l- 14,3-16,3/ dop. 100
węglowodory ropopochodne w mg/l- <0,1 / dop.
15

Odbiornik: rów melioracyjny m.Lasowice
Wielkie - w km DK45 136+970
kanalizacja 136+875 - 137+249
Data pobrania próbek:17.10.2012
Zawiesiny ogólne w mg/l- 17,3-19,6/ dop. 100
węglowodory ropopochodne w mg/l- <0,1/ dop.
15

Odbiornik: rów melioracyjny m.Lasowice
Wielkie - w km DK45 136+972
kanalizacja 136+875 - 137+249
Data pobrania próbek:17.10.2012
Zawiesiny ogólne w mg/l- 11,0-13,0/ dop. 100
węglowodory ropopochodne w mg/l- <0,1 / dop.
15

Odbiornik: rów melioracyjny m.Lasowice
Wielkie - w km DK45 136+974
kanalizacja 136+875 - 137+249
Data pobrania próbek:17.10.2012
Zawiesiny ogólne w mg/l- 16,5-23,4/ dop. 100
węglowodory ropopochodne w mg/l- <0,1 / dop.
15

Odbiornik: rów melioracyjny m.Lasowice
Wielkie - w km DK45 137+039
kanalizacja 136+875 - 137+249
Data pobrania próbek:17.10.2012
Zawiesiny ogólne w mg/l- 6,2-8,3/ dop. 100
węglowodory ropopochodne w mg/l- <0,1 / dop.
15

Odbiornik: rów melioracyjny m.Lasowice
Wielkie - w km DK45 137+090
kanalizacja 136+875 - 137+249
Data pobrania próbek:17.10.2012
Zawiesiny ogólne w mg/l- 11,3-15,0/ dop. 100
węglowodory ropopochodne w mg/l- <0,1 / dop.
15

Odbiornik: rów melioracyjny m.Lasowice
Wielkie - w km DK45 137+249
kanalizacja 136+875 - 137+249
Data pobrania próbek:17.10.2012
Zawiesiny ogólne w mg/l- 15,3-17,2/ dop. 100
węglowodory ropopochodne w mg/l- <0,1 / dop.
15

Odbiornik: rów melioracyjny m.Lasowice
Wielkie - w km DK45 137+249
kanalizacja 136+875 - 137+249
Data pobrania próbek:17.10.2012
Zawiesiny ogólne w mg/l- 15,6-17,5/ dop. 100
węglowodory ropopochodne w mg/l- <0,1 / dop.
15

DANE JEDNOSTKI ORGANIZACYJNEJ

Nazwa jednostki: FAMPRA Spółka z o.o.
Adres: Byczyńska 120, 46-203 Kluczbork
NIP : 751-171-40-46
Regon: 020464876
TEL. :

OKRES: 2017-06-05 - 2017-06-05

Formularz N - karta informacyjna dla dokumentów od listopada 2010r

	Wszystkie dokumenty od listopada 2010r	
1	Numer karty / rok	13/2017
2	Rodzaj dokumentu	Decyzja
3	Temat dokumentu	Inne
4	Nazwa dokumentu	Zezwolenie na zbieranie odpadów.
5	Zakres przedmiotowy (opis)	Zbieranie odpadów.
6	Obszar, którego dokument dotyczy	1604024 - Kluczbork - miasto
7	Znak sprawy	ROŚ.6233.6.2017.EN
8	Dokument wytworzył	Emilia Nowak
9	Data dokumentu	2017-06-05
10	Dokument zatwierdził	
11	Data zatwierdzenia dokumentu	
12	Miejsce przechowywania (nazwa instytucji, nazwa komórki organizacyjnej, numer pokoju, numer telefonu kontaktowego)	Starostwo Powiatowe w Kluczborku, Wydział Rolnictwa, Ochrony Środowiska i Leśnictwa, ul. Katowicka 1, 46-200 Kluczbork, pok. 307-308, nr tel. 77 418 52 18 wew. 170-171.
13	Adres elektroniczny zawierający odnośnik do dokumentu	
14	Informacja, czy dokument jest ostateczny	Tak
15	Numery kart innych dokumentów w sprawie	
16	Data zamieszczenia danych o dokumencie w wykazie	2017-07-06
17	Zastrzeżenia dotyczące nieudostępniania informacji	
18	Uwagi	L.p. Nr koduRodzaje odpadów przewidywanych do zbierania 1.12 01 01Odpady z toczenia i piłowania żelaza oraz jego stopów 2.12 01 02Cząstki i pyły żelaza oraz jego stopów 3.12 01 03Odpady z toczenia i piłowania metali nieżelaznych 4.12 01 04Cząstki i pyły metali nieżelaznych

5.16 01 17 Metale żelazne
6.16 01 18 Metale nieżelazne
7.17 04 01 Miedź, brąz, mosiądz
8.17 04 02 Aluminium
9.17 04 03 Ołów
10.17 04 04 Cynk
11.17 04 05 Żelazo i stal
12.17 04 06 Cyna
13.17 04 07 Mieszanki metali
14.19 10 01 Odpady żelaza i stali
15.19 10 02 Odpady metali nieżelaznych
16.19 12 02 Metale żelazne
17.19 12 03 Metale nieżelazne

Oznaczenie miejsca zbierania odpadów:

a) w magazynie typu "blaszak" o powierzchni około 15 m² zlokalizowanym na terenie działki ewidencyjnej przeznaczonej pod działalność gospodarczą nr 9/82 ark. mapy 15 przy ul. Byczyńskiej 120, 46-203 Kluczbork

DANE JEDNOSTKI ORGANIZACYJNEJ

Nazwa jednostki: Indywidualna Praktyka Dentystyczna Elżbieta Szajda

Adres: Wyspiańskiego 3, 46-200 Kluczbork

NIP : 7511716967

Regon: 021489097

TEL. : 603442553

OKRES: 2011-05-05 - 2011-05-05

Formularz N - karta informacyjna dla dokumentów od listopada 2010r

	Wszystkie dokumenty od listopada 2010r	
1	Numer karty / rok	46/2011
2	Rodzaj dokumentu	Inny dokument
3	Temat dokumentu	Inne
4	Nazwa dokumentu	Informacja o wytwarzanych odpadach oraz o sposobach gospodarowania wytworzonymi odpadami
5	Zakres przedmiotowy (opis)	Wytwarzanie odpadów niebezpiecznych przez Indywidualną Praktykę Dentystyczną Elżbieta Szajda 46-200 Kluczbork, ul. Wyspiańskiego 3, 46-243 Bogacica, ul. Wolności 6
6	Obszar, którego dokument dotyczy	1604023 - Kluczbork
7	Znak sprawy	ROŚ.6232.34.2011
8	Dokument wytworzył	Emilia Uryga
9	Data dokumentu	2011-05-05
10	Dokument zatwierdził	
11	Data zatwierdzenia dokumentu	
12	Miejsce przechowywania (nazwa instytucji, nazwa komórki organizacyjnej, numer pokoju, numer telefonu kontaktowego)	Starostwo Powiatowe w Kluczborku, Wydział Rolnictwa, Ochrony Środowiska i Leśnictwa, ul. Katowicka 1, 46-200 Kluczbork, pok. 307-308, tel. 77 418 52 18 wew. 170-171.
13	Adres elektroniczny zawierający odnośnik do dokumentu	
14	Informacja, czy dokument jest ostateczny	Nie
15	Numery kart innych dokumentów w sprawie	
16	Data zamieszczenia danych o dokumencie w wykazie	2011-05-30
17	Zastrzeżenia dotyczące nieudostępniania informacji	
18	Uwagi	Utraciła ważność z dniem 23 stycznia 2013 r., zgodnie z art. 231 ust. 2 ustawy z dnia 14 grudnia 2012 r. o odpadach (Dz.U. z 2013 r. poz. 21).

Rodzaje odpadów przewidywanych do
wytwarzanie w Mg/rok,

Odpady wytwarzane przez Indywidualną
Praktykę Lekarską w Kluczborku przy ul.
Wyspiańskiego 3 oraz w Bogacicy przy ul.
Wolności 6 (ilości wytwarzanych odpadów
podane łącznie dla dwóch gabinetów)

ODPADY NIEBEZPIECZNE

L.p. nr kodu rodzaje ilości w Mg/rok,

- 1) 18 01 03 - inne odpady, które zawierają żywe
drobnoustroje chorobotwórcze lub ich toksyny
oraz inne formy zdolne do przeniesienia
materiału genetycznego, o których wiadomo lub
co do których istnieją wiarygodne podstawy do
sądzenia, że wywołują choroby u ludzi i
zwierząt (np. gaziki, strzykawki, igły,
maseczki) - 0,020
- 2) 18 01 02 - części ciała i organy oraz
pojemniki na krew i konserwanty służące do jej
przechowywania (z wyłączeniem 18 01 03) -
zęby - 0,0002

DANE JEDNOSTKI ORGANIZACYJNEJ

Nazwa jednostki: Gospodarstwo Rybackie Lasów Państwowych w Krogulnej

Adres: Stawowa 3, 46-034 Pokój

NIP : 752-12-80-632

Regon: 053055843

TEL. : (077) 4693059

OKRES: -

DANE JEDNOSTKI ORGANIZACYJNEJ

Nazwa jednostki: WARTER Sp. Jawna
Adres: Korolowa 60, 02-967 Warszawa
NIP : 537-23-89-379
Regon: 060071430
TEL. : 022/ 885-44-00

OKRES: -

DANE JEDNOSTKI ORGANIZACYJNEJ

Nazwa jednostki: Arnika Sp. z o.o.
Adres: Mielnickiego 15, 43-382 Bielsko-Biała
NIP : 547-19-66-153
Regon: 072814650
TEL. : (033) 81 82 934

OKRES: -

DANE JEDNOSTKI ORGANIZACYJNEJ

Nazwa jednostki: Polskie Młyny Spółka Akcyjna
Adres: Połczyńska 97A, 01-303 Warszawa
NIP : 554-031-42-94
Regon: 091148536
TEL. : (22) 814 03 25

OKRES: 2011-01-12 - 2023-08-30

Formularz N - karta informacyjna dla dokumentów od listopada 2010r

	Wszystkie dokumenty od listopada 2010r	
1	Numer karty / rok	154/2011
2	Rodzaj dokumentu	Wniosek o wydanie decyzji
3	Temat dokumentu	Inne
4	Nazwa dokumentu	Wniosek z dnia 12.01.2011 r. Polskich Młynów S.A., 01-303 Warszawa ul. Połczyńska 97A o zmianę udzielonego pozwolenia zintegrowanego, decyzją Starosty Kluczborskiego nr ROŚ-7644-1/08 z dnia 29.12.2009 r.
5	Zakres przedmiotowy (opis)	Pozwolenie zintegrowane
6	Obszar, którego dokument dotyczy	1604024 - Kluczbork - miasto
7	Znak sprawy	ROŚ.6222.1.2011.WW
8	Dokument wytworzył	Wacław Wnetrzak
9	Data dokumentu	2011-01-12
10	Dokument zatwierdził	
11	Data zatwierdzenia dokumentu	
12	Miejsce przechowywania (nazwa instytucji, nazwa komórki organizacyjnej, numer pokoju, numer telefonu kontaktowego)	Starostwo Powiatowe w Kluczborku, Wydział Rolnictwa, Ochrony Środowiska i Leśnictwa, ul. Katowicka 1, 46-200 Kluczbork, tel. 77 418 52 18 wew. 170, 171
13	Adres elektroniczny zawierający odnośnik do dokumentu	
14	Informacja, czy dokument jest ostateczny	Nie
15	Numery kart innych dokumentów w sprawie	208/2011
16	Data zamieszczenia danych o dokumencie w wykazie	2019-05-08
17	Zastrzeżenia dotyczące nieudostępniania informacji	
18	Uwagi	

Formularz N - karta informacyjna dla dokumentów od listopada 2010r

	Wszystkie dokumenty od listopada 2010r	
1	Numer karty / rok	208/2011
2	Rodzaj dokumentu	Decyzja
3	Temat dokumentu	Inne
4	Nazwa dokumentu	Zmiana udzielonego pozwolenia zintegrowanego Polskim Młynom S.A., 01-303 Warszawa ul. Połczyńska 97A, decyzją Starosty Kluczborskiego nr ROŚ-7644-1/08 z dnia 29.12.2009 r.
5	Zakres przedmiotowy (opis)	Pozwolenie zintegrowane
6	Obszar, którego dokument dotyczy	1604024 - Kluczbork - miasto
7	Znak sprawy	ROŚ.6222.1.2011.WW
8	Dokument wytworzył	Wacław Wnetrzak
9	Data dokumentu	2011-02-18
10	Dokument zatwierdził	
11	Data zatwierdzenia dokumentu	
12	Miejsce przechowywania (nazwa instytucji, nazwa komórki organizacyjnej, numer pokoju, numer telefonu kontaktowego)	Starostwo Powiatowe w Kluczborku, ul. Katowicka 1. 46-200 Kluczbork, Wydział Rolnictwa, Ochrony Środowiska i Leśnictwa, tel. 77 418 52 18 wew. 170, 171
13	Adres elektroniczny zawierający odnośnik do dokumentu	
14	Informacja, czy dokument jest ostateczny	Tak
15	Numery kart innych dokumentów w sprawie	154/2011
16	Data zamieszczenia danych o dokumencie w wykazie	2019-05-08
17	Zastrzeżenia dotyczące nieudostępniania informacji	
18	Uwagi	

Formularz N - karta informacyjna dla dokumentów od listopada 2010r

	Wszystkie dokumenty od listopada 2010r	
1	Numer karty / rok	65/2014
2	Rodzaj dokumentu	Decyzja
3	Temat dokumentu	Inne
4	Nazwa dokumentu	Zmiana udzielonego pozwolenia zintegrowanego Polskim Młynom S.A., 01-303 Warszawa ul. Połczyńska 97A, decyzją Starosty Kluczborskiego nr ROŚ-7644-1/08 z dnia 29.12.2009 r. ze zmianą nr ROŚ.6222.1.2011.WW z dnia 18.02.2011 r.
5	Zakres przedmiotowy (opis)	Pozwolenie zintegrowane
6	Obszar, którego dokument dotyczy	1604024 - Kluczbork - miasto
7	Znak sprawy	ROŚ.6222.2.2014.WW
8	Dokument wytworzył	Wacław Wnetrzak
9	Data dokumentu	2014-12-04
10	Dokument zatwierdził	
11	Data zatwierdzenia dokumentu	
12	Miejsce przechowywania (nazwa instytucji, nazwa komórki organizacyjnej, numer pokoju, numer telefonu kontaktowego)	Starostwo Powiatowe w Kluczborku, ul. Katowicka 1. 46-200 Kluczbork, Wydział Rolnictwa, Ochrony Środowiska i Leśnictwa, tel. 77 418 52 18 wew. 170, 171
13	Adres elektroniczny zawierający odnośnik do dokumentu	
14	Informacja, czy dokument jest ostateczny	Tak
15	Numery kart innych dokumentów w sprawie	
16	Data zamieszczenia danych o dokumencie w wykazie	2019-05-08
17	Zastrzeżenia dotyczące nieudostępniania informacji	
18	Uwagi	

Formularz N - karta informacyjna dla dokumentów od listopada 2010r

	Wszystkie dokumenty od listopada 2010r	
1	Numer karty / rok	139/2022
2	Rodzaj dokumentu	Wniosek o wydanie decyzji
3	Temat dokumentu	Inne
4	Nazwa dokumentu	Wniosek Polskich Młynów Sp. z o.o., 01-303 Warszawa, ul. Połczyńska 97A o zmianę pozwolenia zintegrowanego ze zm., dla Zakładu Produkcyjnego Kluczbork, ul. Młyńska 8, 46-200 Kluczbork.
5	Zakres przedmiotowy (opis)	Zmiana pozwolenia zintegrowanego.
6	Obszar, którego dokument dotyczy	1604024 - Kluczbork - miasto
7	Znak sprawy	ROŚ.6222.1.2022
8	Dokument wytworzył	Emilia Nowak
9	Data dokumentu	2022-01-03
10	Dokument zatwierdził	
11	Data zatwierdzenia dokumentu	
12	Miejsce przechowywania (nazwa instytucji, nazwa komórki organizacyjnej, numer pokoju, numer telefonu kontaktowego)	Starostwo Powiatowe w Kluczborku, Wydział Rolnictwa, Ochrony Środowiska i Lesnictwa.
13	Adres elektroniczny zawierający odnośnik do dokumentu	
14	Informacja, czy dokument jest ostateczny	Tak
15	Numery kart innych dokumentów w sprawie	140/2022
16	Data zamieszczenia danych o dokumencie w wykazie	2023-02-08
17	Zastrzeżenia dotyczące nieudostępniania informacji	
18	Uwagi	

Formularz N - karta informacyjna dla dokumentów od listopada 2010r

	Wszystkie dokumenty od listopada 2010r	
1	Numer karty / rok	140/2022
2	Rodzaj dokumentu	Decyzja
3	Temat dokumentu	Inne
4	Nazwa dokumentu	Decyzja nr ROŚ.6222.1.2022.EN z dnia 14.12.2022 r. zmieniająca pozwolenie zintegrowane nr ROŚ-7644-1/08 z dnia 29.12.2008 r. ze zm. nr ROŚ.6222.1.2011.WW z dnia 18.02.2011 r., nr ROŚ.6222.2.2014.WW z dnia 04.12.2014 r. dla Polskich Młynów Sp. z o.o., ul. Połczyńska 97A, 01-303 Warszawa, Zakład Produkcyjny Kluczbork, ul. Młyńska 8, 46-200 Kluczbork.
5	Zakres przedmiotowy (opis)	Zmiana pozwolenia zintegrowanego.
6	Obszar, którego dokument dotyczy	1604024 - Kluczbork - miasto
7	Znak sprawy	ROŚ.6222.1.2022
8	Dokument wytworzył	Emilia Nowak
9	Data dokumentu	2022-12-14
10	Dokument zatwierdził	
11	Data zatwierdzenia dokumentu	
12	Miejsce przechowywania (nazwa instytucji, nazwa komórki organizacyjnej, numer pokoju, numer telefonu kontaktowego)	Starostwo Powiatowe w Kluczborku, Wydział Rolnictwa, Ochrony Środowiska i Leśnictwa.
13	Adres elektroniczny zawierający odnośnik do dokumentu	
14	Informacja, czy dokument jest ostateczny	Tak
15	Numery kart innych dokumentów w sprawie	139/2022
16	Data zamieszczenia danych o dokumencie w wykazie	2023-02-08
17	Zastrzeżenia dotyczące nieudostępniania informacji	
18	Uwagi	

Formularz N - karta informacyjna dla dokumentów od listopada 2010r

	Wszystkie dokumenty od listopada 2010r	
1	Numer karty / rok	98/2023
2	Rodzaj dokumentu	Inny dokument
3	Temat dokumentu	Ochrona powietrza
4	Nazwa dokumentu	Raport nr 300/987/23 Badania zanieczyszczeń powietrza. Polskie Młyny Sp. z o.o., ul. Połczyńska 97A, 01-303 Warszawa Zakład w Kluczborku, ul. Młyńska 8, 46-200 Kluczbork.
5	Zakres przedmiotowy (opis)	Wyniki pomiarów. Data wykonania pomiarów: 07.08.2023 r.
6	Obszar, którego dokument dotyczy	1604024 - Kluczbork - miasto
7	Znak sprawy	ROŚ.6223.4.2023
8	Dokument wytworzył	Emilia Nowak
9	Data dokumentu	2023-08-30
10	Dokument zatwierdził	
11	Data zatwierdzenia dokumentu	
12	Miejsce przechowywania (nazwa instytucji, nazwa komórki organizacyjnej, numer pokoju, numer telefonu kontaktowego)	Starostwo Powiatowe w Kluczborku, Wydział Rolnictwa, Ochrony Środowiska i Leśnictwa.
13	Adres elektroniczny zawierający odnośnik do dokumentu	
14	Informacja, czy dokument jest ostateczny	Tak
15	Numery kart innych dokumentów w sprawie	
16	Data zamieszczenia danych o dokumencie w wykazie	2023-08-31
17	Zastrzeżenia dotyczące nieudostępniania informacji	
18	Uwagi	<p>Wyniki pomiarów emisji.</p> <p>Emitor nr E1 Aspiracja młyna nr 1 strona pszenna</p> <p>Stężenie substancji w gazie w warunkach normalnych mg/m³N</p> <p>L.p. rodzaj substancji wyniki (średnia)</p> <p>1) pył 1,68 mg/m³N</p> <p>2) pył PM10 0,124 mg/m³N</p> <p>3) pył PM 2,5 0,039 mg/m³N</p> <p>Stężenie substancji w gazie w warunkach umownych mg/m³u</p> <p>l.p. rodzaj substancji wyniki (średnia)</p>

1. pył	1,70 mg/m ³ u
2. pył PM 10	0,126 mg/m ³ u
3. pył PM _{2,5}	0,040 mg/m ³ u

Ilość pyłów dopuszczonych do wprowadzania do powietrza:

1) pył ogółem 5 mg/Nm³

Wyniki pomiarów emisji.

Emitor nr E2 Aspiracja młyna nr 1 strona żytnia

Stężenie substnacji w gazie w warunkach normalnych mg/m³N

I.p. rodzaj substancji wyniki
(średnia)

1) pył	1,09 mg./m ³ N
2) pyl PM 10	0,105 mg/m ³ N
3) pyl PM 2,5	0,031 mg/m ³ N

Stężenie substancji w gazie w warunkach umownych mg/m³u

I.p. rodzaj substancji wyniki
(średnia)

1. pył	1,10 mg/m ³ u
2. pył PM 10	0,106 mg/m ³ u
3. pył PM _{2,5}	0,031 mg/m ³ u

Ilość pyłów dopuszczonych do wprowadzania do powietrza:

1) pył ogółem 5 mg/Nm³

Wyniki pomiarów emisji.

Emitor nr E3 Aspiracja młyna nr 2

Stężenie substnacji w gazie w warunkach normalnych mg/m³N

I.p. rodzaj substancji wyniki
(średnia)

1) pył	1,06 mg./m ³ N
2) pyl PM 10	0,406 mg/m ³ N
3) pyl PM 2,5	0,064 mg/m ³ N

Stężenie substancji w gazie w warunkach umownych mg/m³u

I.p. rodzaj substancji wyniki
(średnia)

1. pył	1,07 mg/m ³ u
2. pył PM 10	0,409 mg/m ³ u
3. pył PM _{2,5}	0,064 mg/m ³ u

Ilość pyłów dopuszczonych do wprowadzania do powietrza:

1) pył ogółem 5 mg/Nm³

Wyniki pomiarów emisji.

Emitor nr E4 Aspiracja czyszczalni

Stężenie substancji w gazie w warunkach normalnych mg/m³N

l.p. rodzaj substancji wyniki
(średnia)

1) pył	1,05 mg./m ³ N
2) pył PM 10	0,240 mg/m ³ N
3) pył PM 2,5	0,065 mg/m ³ N

Stężenie substancji w gazie w warunkach umownych mg/m³u

l.p. rodzaj substancji wyniki
(średnia)

1. pył	1,06 mg/m ³ u
2. pył PM 10	0,242 mg/m ³ u
3. pył PM _{2,5}	0,066 mg/m ³ u

Ilość pyłów dopuszczonych do wprowadzania do powietrza:

1) pył ogółem 5 mg/Nm³

DANE JEDNOSTKI ORGANIZACYJNEJ

Nazwa jednostki: Inochłód - Serwis Sp. z o.o.

Adres: Dworcowa 7, 88-160 Janikowo

NIP : 556-22-65-769

Regon: 092354350

TEL. : 052 358 24 27

OKRES: -

DANE JEDNOSTKI ORGANIZACYJNEJ

Nazwa jednostki: Złomek Spółka z o.o.
Adres: Sosnowa 95, 97-200 Tomaszów Mazowiecki
NIP : 7732466718
Regon: 101151650
TEL. :

OKRES: 2012-02-27 - 2012-03-20

Formularz N - karta informacyjna dla dokumentów od listopada 2010r

	Wszystkie dokumenty od listopada 2010r	
1	Numer karty / rok	35/2012
2	Rodzaj dokumentu	Wniosek o wydanie decyzji
3	Temat dokumentu	Inne
4	Nazwa dokumentu	Wniosek o wydanie decyzji na zbieranie odpadów.
5	Zakres przedmiotowy (opis)	Zbieranie odpadów niebezpiecznych i innych niż niebezpieczne przy ul. Mickiewicza 16, 46-200 Kluczbork, dz. nr 99/20 karta mapy 6.
6	Obszar, którego dokument dotyczy	1604024 - Kluczbork - miasto
7	Znak sprawy	ROŚ.6233.4.2012
8	Dokument wytworzył	Emilia Uryga
9	Data dokumentu	2012-02-27
10	Dokument zatwierdził	
11	Data zatwierdzenia dokumentu	
12	Miejsce przechowywania (nazwa instytucji, nazwa komórki organizacyjnej, numer pokoju, numer telefonu kontaktowego)	Starostwo Powiatowe w Kluczborku, Wydział Rolnictwa, Ochrony Środowiska i Leśnictwa, nr pokoju 307 i 308, nr tel. 077 418 52 18 wew. 170-171.
13	Adres elektroniczny zawierający odnośnik do dokumentu	
14	Informacja, czy dokument jest ostateczny	Nie
15	Numery kart innych dokumentów w sprawie	36/2012
16	Data zamieszczenia danych o dokumencie w wykazie	2012-06-04
17	Zastrzeżenia dotyczące nieudostępniania informacji	
18	Uwagi	Dokument nieaktualny.

Formularz N - karta informacyjna dla dokumentów od listopada 2010r

	Wszystkie dokumenty od listopada 2010r	
1	Numer karty / rok	36/2012
2	Rodzaj dokumentu	Decyzja
3	Temat dokumentu	Inne
4	Nazwa dokumentu	Zezwolenie na prowadzenie zbierania odpadów przy ul. Mickiewicza 16, 46-200 Kluczbork, dz. nr 99/20 karta mapy 6.
5	Zakres przedmiotowy (opis)	Zbieranie odpadów niebezpiecznych i innych niż niebezpieczne przy ul. Mickiewicza 16, 46-200 Kluczbork, dz. nr 99/20 karta mapy 6.
6	Obszar, którego dokument dotyczy	1604024 - Kluczbork - miasto
7	Znak sprawy	ROŚ.6233.4.2012
8	Dokument wytworzył	Emilia Uryga
9	Data dokumentu	2012-03-20
10	Dokument zatwierdził	
11	Data zatwierdzenia dokumentu	
12	Miejsce przechowywania (nazwa instytucji, nazwa komórki organizacyjnej, numer pokoju, numer telefonu kontaktowego)	Starostwo Powiatowe w Kluczborku, Wydział Rolnictwa, Ochrony Środowiska i Leśnictwa, nr pokoju 307 i 308, nr tel. 077 418 52 18 wew. 170-171.
13	Adres elektroniczny zawierający odnośnik do dokumentu	
14	Informacja, czy dokument jest ostateczny	Tak
15	Numery kart innych dokumentów w sprawie	35/2012
16	Data zamieszczenia danych o dokumencie w wykazie	2012-06-04
17	Zastrzeżenia dotyczące nieudostępniania informacji	
18	Uwagi	<p>Decyzja nieaktualna.</p> <p>Rodzaje odpadów niebezpiecznych przewidywanych do zbierania:</p> <p>L.p.Nr koduRodzaje odpadów niebezpiecznych przewidywanych do zbierania</p> <p>1.16 06 01Baterie i akumulatory ołowiowe</p> <p>2.16 06 02Baterie i akumulatory niklowo-kadmowe</p> <p>3.20 01 33Baterie i akumulatory łącznie z bateriami i akumulatorami wymienionymi w 16 06 01, 16 06 02 lub 16 06 03 oraz niesortowane baterie i akumulatory zawierające te baterie</p> <p>Rodzaje odpadów innych niż niebezpieczne przewidywanych do zbierania:</p>

L.p.	Nr kodu	Rodzaje odpadów inne niż niebezpieczne przewidywane zbierania	do
1.10	09 80	Wybrakowane wyroby żeliwne	
2.11	05 01	Cynk twardy	
3.12	01 01	Odpady z toczenia i piłowania żelaza oraz jego stopów	
4.12	01 03	Odpady z toczenia i piłowania metali nieżelaznych	
5.15	01 04	Opakowania z metali	
6.15	01 05	Opakowania wielomateriałowe	
7.16	01 17	Metale żelazne	
8.16	01 18	Metale nieżelazne	
9.17	04 01	Miedź, brąz, mosiądz	
10.17	04 02	Aluminium	
11.17	04 03	Ołów	
12.17	04 04	Cynk	
13.17	04 05	Żelazo i stal	
14.17	04 06	Cyna	
15.17	04 07	Mieszanki metali	
16.17	04 11	Kable inne niż wymienione w 17 04 10	
17.19	10 01	Odpady żelaza i stali	
18.19	10 02	Odpady metali nieżelaznych	
19.19	12 02	Metale żelazne	
20.19	12 03	Metale nieżelazne	
21.20	01 40	Metale	
22.20	01 34	Baterie i akumulatory inne niż wymienione w 20 01 33	

DANE JEDNOSTKI ORGANIZACYJNEJ

Nazwa jednostki: CEDROB S.A.
Adres: Ujazdówek 2A, 06-400 Ciechanów
NIP : 5660004455
Regon: 130280786
TEL. : 236724411

OKRES: 2017-10-12 - 2024-03-08

Formularz N - karta informacyjna dla dokumentów od listopada 2010r

	Wszystkie dokumenty od listopada 2010r	
1	Numer karty / rok	20/2017
2	Rodzaj dokumentu	Wniosek o wydanie decyzji
3	Temat dokumentu	Inne
4	Nazwa dokumentu	Wniosek CEDROB S.A. o wydanie Pozwolenia Zintegrowanego dla Wytwórni Pasz w Ligocie Dolnej - instalacji do obróbki i przetwórstwa paszy z przetworzonych lub nieprzetworzonych surowców pochodzenia zwierzęcego i roślinnego o zdolności produkcyjnej ponad 300 ton wyrobów gotowych na dobę o docelowej wydajności 90 Mg/h.
5	Zakres przedmiotowy (opis)	Wniosek o pozwolenie zintegrowane dla Wytwórni Pasz w Ligocie Dolnej dz. nr 616 i 617 ark. mapy 1, 46-200 Kluczbork.
6	Obszar, którego dokument dotyczy	1604023 - Kluczbork
7	Znak sprawy	ROŚ.6222.4.2017
8	Dokument wytworzył	Emilia Nowak
9	Data dokumentu	2017-10-12
10	Dokument zatwierdził	
11	Data zatwierdzenia dokumentu	
12	Miejsce przechowywania (nazwa instytucji, nazwa komórki organizacyjnej, numer pokoju, numer telefonu kontaktowego)	Starostwo Powiatowe w Kluczborku, Wydział Rolnictwa, Ochrony Środowiska i Leśnictwa, ul. Katowicka 1, 46-200 Kluczbork, tel. 77 418 52 18 wew. 170-171.
13	Adres elektroniczny zawierający odnośnik do dokumentu	
14	Informacja, czy dokument jest ostateczny	Nie
15	Numery kart innych dokumentów w sprawie	86/2018
16	Data zamieszczenia danych o dokumencie w wykazie	2019-05-08
17	Zastrzeżenia dotyczące nieudostępniania informacji	

Formularz N - karta informacyjna dla dokumentów od listopada 2010r

	Wszystkie dokumenty od listopada 2010r	
1	Numer karty / rok	86/2018
2	Rodzaj dokumentu	Decyzja
3	Temat dokumentu	Inne
4	Nazwa dokumentu	Pozwolenie zintegrowane CEDROB S.A. Ujazdówek 2A, 06-400 Ciechanów dla Wytwórni Pasz zlokalizowanej na działkach ewidencyjnych nr 616 i 617 a.m. 1 w Ligocie Dolnej, 46-200 Kluczbork - instalacji do obróbki i przetwórstwa pasz z przetworzonych lub nieprzetworzonych surowców pochodzenia zwierzęcego i roślinnego o zdolności produkcyjnej maksymalnej 188 Mg/dobę wyrobów gotowych, o docelowej wydajności 90 Mg/h.
5	Zakres przedmiotowy (opis)	Pozwolenie zintegrowane dla Wytwórni Pasz w Ligocie Dolnej dz. nr 616 i 617 ark. mapy 1, 46-200 Kluczbork.
6	Obszar, którego dokument dotyczy	1604023 - Kluczbork
7	Znak sprawy	ROŚ.6222.4.2017
8	Dokument wytworzył	Emilia Nowak
9	Data dokumentu	2018-03-06
10	Dokument zatwierdził	
11	Data zatwierdzenia dokumentu	
12	Miejsce przechowywania (nazwa instytucji, nazwa komórki organizacyjnej, numer pokoju, numer telefonu kontaktowego)	Starostwo Powiatowe w Kluczborku, Wydział Rolnictwa, Ochrony Środowiska i Leśnictwa, ul. Katowicka 1, 46-200 Kluczbork, tel. 77 418 52 18 wew. 170-171.
13	Adres elektroniczny zawierający odnośnik do dokumentu	
14	Informacja, czy dokument jest ostateczny	Tak
15	Numery kart innych dokumentów w sprawie	20/2017
16	Data zamieszczenia danych o dokumencie w wykazie	2019-05-08
17	Zastrzeżenia dotyczące nieudostępniania informacji	
18	Uwagi	

Formularz N - karta informacyjna dla dokumentów od listopada 2010r

	Wszystkie dokumenty od listopada 2010r	
1	Numer karty / rok	87/2018
2	Rodzaj dokumentu	Zgłoszenie
3	Temat dokumentu	Ochrona powietrza
4	Nazwa dokumentu	Zgłoszenie instalacji.
5	Zakres przedmiotowy (opis)	Zgłoszenie kotłowni technologiczno-grzewczej - dwa kotły o mocy 2.4 MW każdy, paliwo: gaz ziemny; kotłowni budynku administracyjnego - kocioł o mocy 24 kW, paliwo: gaz ziemny; suszarnia zbóż o wydajności powyżej 30 Mg na godzinę.
6	Obszar, którego dokument dotyczy	1604025 - Kluczbork - obszar wiejski
7	Znak sprawy	ROŚ.6221.9.2018
8	Dokument wytworzył	Emilia Nowak
9	Data dokumentu	2018-06-27
10	Dokument zatwierdził	
11	Data zatwierdzenia dokumentu	
12	Miejsce przechowywania (nazwa instytucji, nazwa komórki organizacyjnej, numer pokoju, numer telefonu kontaktowego)	Starostwo Powiatowe w Kluczborku, Wydział Rolnictwa, Ochrony Środowiska i Leśnictwa, ul. Katowicka 1, 46-200 Kluczbork, pok 307-308, tel. 77 418 52 18 wew. 170-171.
13	Adres elektroniczny zawierający odnośnik do dokumentu	
14	Informacja, czy dokument jest ostateczny	Tak
15	Numery kart innych dokumentów w sprawie	
16	Data zamieszczenia danych o dokumencie w wykazie	2019-05-21
17	Zastrzeżenia dotyczące nieudostępniania informacji	
18	Uwagi	

Formularz N - karta informacyjna dla dokumentów od listopada 2010r

	Wszystkie dokumenty od listopada 2010r	
1	Numer karty / rok	90/2018
2	Rodzaj dokumentu	Inny dokument
3	Temat dokumentu	Ochrona powietrza
4	Nazwa dokumentu	Sprawozdanie z badań nr 94/2018. Linia granulacji nr 1 - emitor E5, E6, linia granulacji nr 2 - emitor E7, E8 i linia gotowania zbóż - emitor E 11 w Wytwórni Pasz CEDROB S.A. w Ligocie Dolnej.
5	Zakres przedmiotowy (opis)	Wyniki pomiarów. Data wykonania pomiarów: 28.09.2019 r.
6	Obszar, którego dokument dotyczy	1604024 - Kluczbork - miasto
7	Znak sprawy	ROŚ.6223.4.2018
8	Dokument wytworzył	Emilia Nowak
9	Data dokumentu	2018-11-06
10	Dokument zatwierdził	
11	Data zatwierdzenia dokumentu	
12	Miejsce przechowywania (nazwa instytucji, nazwa komórki organizacyjnej, numer pokoju, numer telefonu kontaktowego)	Starostwo Powiatowe w Kluczborku, Wydział Rolnictwa, Ochrony Środowiska i Leśnictwa, ul. Katowicka 1, 46-200 Kluczbork, pok. 307-308, tel. 77 418 52 18 wew. 170-171.
13	Adres elektroniczny zawierający odnośnik do dokumentu	
14	Informacja, czy dokument jest ostateczny	Tak
15	Numery kart innych dokumentów w sprawie	91/2018
16	Data zamieszczenia danych o dokumencie w wykazie	2019-05-27
17	Zastrzeżenia dotyczące nieudostępniania informacji	
18	Uwagi	<p>Wyniki pomiarów.</p> <p>Linia granulacji nr 1 Emitor E5 rodzaj emisja uzyskana w wyniku zanieczyszczenia pomiaru kg/h pył ogółem 0,046 Ilość pyłów dopuszczonych do wprowadzania do powietrza w kg/h: pył ogółem 0,316 kg/h Przekroczenie: brak</p> <p>Linia granulacji nr 1 Emitor E6 rodzaj emisja uzyskana w wyniku zanieczyszczenia pomiaru kg/h</p>

pył ogółem 0,042
Ilość pyłów dopuszczonych do wprowadzania
do powietrza w kg/h:
pył ogółem 0,316 kg/h
Przekroczenie: brak

Linia granulacji nr 2 Emitor E7
rodzaj emisja uzyskana w wyniku
zanieczyszczenia pomiaru
kg/h
pył ogółem 0,045
Ilość pyłów dopuszczonych do wprowadzania
do powietrza w kg/h:
pył ogółem 0,316 kg/h
Przekroczenie: brak

Linia granulacji nr 2 Emitor E8
rodzaj emisja uzyskana w wyniku
zanieczyszczenia pomiaru
kg/h
pył ogółem 0,039
Ilość pyłów dopuszczonych do wprowadzania
do powietrza w kg/h:
pył ogółem 0,316 kg/h
Przekroczenie: brak

Linia gotowania zbóż emitator E11
rodzaj emisja uzyskana w wyniku
zanieczyszczenia pomiaru
kg/h
pył ogółem 0,028
Ilość pyłów dopuszczonych do wprowadzania
do powietrza w kg/h:
pył ogółem 0,211 kg/h
Przekroczenie: brak

Formularz N - karta informacyjna dla dokumentów od listopada 2010r

	Wszystkie dokumenty od listopada 2010r	
1	Numer karty / rok	91/2018
2	Rodzaj dokumentu	Inny dokument
3	Temat dokumentu	Ochrona powietrza
4	Nazwa dokumentu	Sprawozdanie z badań nr 95/2018. Kocioł gazowy Viessmann Vitomax HS nr 1, 2,400 MW emitor E1, paliwo: gaz ziemny; Kocioł gazowy Viessmann Vitomax HS nr 2 emitor E2, 2,400 MW, paliwo: gaz ziemny.
5	Zakres przedmiotowy (opis)	Sprawozdanie z badań nr 95/2018. Data wykonania pomiarów: 29.09.2018 r.
6	Obszar, którego dokument dotyczy	1604024 - Kluczbork - miasto
7	Znak sprawy	ROŚ.6223.4.2018
8	Dokument wytworzył	Emilia Nowak
9	Data dokumentu	2018-11-06
10	Dokument zatwierdził	
11	Data zatwierdzenia dokumentu	
12	Miejsce przechowywania (nazwa instytucji, nazwa komórki organizacyjnej, numer pokoju, numer telefonu kontaktowego)	Starostwo Powiatowe w Kluczborku, Wydział Rolnictwa, Ochrony Środowiska i Leśnictwa, ul. Katowicka 1, 46-200 Kluczbork, pok. 307-308, tel. 77 418 52 18 wew. 170-171.
13	Adres elektroniczny zawierający odnośnik do dokumentu	
14	Informacja, czy dokument jest ostateczny	Tak
15	Numery kart innych dokumentów w sprawie	90/2018
16	Data zamieszczenia danych o dokumencie w wykazie	2019-05-27
17	Zastrzeżenia dotyczące nieudostępniania informacji	
18	Uwagi	<p>Wyniki pomiarów.</p> <p>Kocioł gazowy Viessmann Vitomax HS nr 1, emitor E1.</p> <p>Stężenie substancji w gazie w warunkach umownych przeliczone na zawartość tlenu 3% w mg/m³u.</p> <p>pył ogółem 1 mg/m³u</p> <p>dwutlenek siarki 0 mg/m³u</p> <p>dwutlenek azotu 103 mg/m³u</p> <p>Ilość gazów lub pyłów dopuszczonych do wprowadzania do powietrza:</p> <p>pył 5 mg/m³u</p> <p>dwutlenek siarki 35 mg/m³u</p> <p>dwutlenek azotu 150 mg/m³u</p> <p>Przekroczenie: brak.</p>

Kocioł gazowy Viessmann Vitomax HS nr 2,
emitor E2.
Stężenie substancji w gazie w warunkach
umownych
przeliczone na zawartość tlenu 3% w mg/m³u.
pył ogółem 2 mg/m³u
dwutlenek siarki 0 mg/m³u
dwutlenek azotu 115 mg/m³u
Ilość gazów lub pyłów dopuszczonych do
wprowadzania do powietrza:
pył 5 mg/m³u
dwutlenek siarki 35 mg/m³u
dwutlenek azotu 150 mg/m³u
Przekroczenie: brak.

Formularz N - karta informacyjna dla dokumentów od listopada 2010r

	Wszystkie dokumenty od listopada 2010r	
1	Numer karty / rok	56/2020
2	Rodzaj dokumentu	Inny wniosek
3	Temat dokumentu	Inne
4	Nazwa dokumentu	Wniosek CEDROB S.A. o zmianę pozwolenia zintegrowanego nr ROŚ.6222.4.2017.EN z dnia 06.03.2018 r. dla Wytwórni Pasz zlokalizowanej na dz. ew. nr 616 i 617 ark. mapy 1 w Ligocie Dolnej, 46-200 Kluczbork.
5	Zakres przedmiotowy (opis)	Zmiana pozwolenia zintegrowanego.
6	Obszar, którego dokument dotyczy	1604025 - Kluczbork - obszar wiejski
7	Znak sprawy	ROŚ.6222.2.2020
8	Dokument wytworzył	Emilia Nowak
9	Data dokumentu	2020-03-09
10	Dokument zatwierdził	
11	Data zatwierdzenia dokumentu	
12	Miejsce przechowywania (nazwa instytucji, nazwa komórki organizacyjnej, numer pokoju, numer telefonu kontaktowego)	Starostwo Powiatowe w Kluczborku, Wydział Rolnictwa, Ochrony Środowiska i Leśnictwa.
13	Adres elektroniczny zawierający odnośnik do dokumentu	
14	Informacja, czy dokument jest ostateczny	Tak
15	Numery kart innych dokumentów w sprawie	57/2020
16	Data zamieszczenia danych o dokumencie w wykazie	2020-07-08
17	Zastrzeżenia dotyczące nieudostępniania informacji	
18	Uwagi	

Formularz N - karta informacyjna dla dokumentów od listopada 2010r

	Wszystkie dokumenty od listopada 2010r	
1	Numer karty / rok	57/2020
2	Rodzaj dokumentu	Decyzja
3	Temat dokumentu	Inne
4	Nazwa dokumentu	Decyzja nr ROŚ.6222.2.2020.EN z dnia 02.06.2020 r. zmieniająca pozwolenie zintegrowane CEDROB S.A. nr ROŚ.6222.4.2017.EN z dnia 06.03.2018 r. dla Wytwórni Pasz zlokalizowanej na dz. ew. nr 616 i 617 ark. mapy 1 w Ligocie Dolnej, 46-200 Kluczbork.
5	Zakres przedmiotowy (opis)	Decyzja zmieniająca pozwolenie zintegrowane.
6	Obszar, którego dokument dotyczy	1604025 - Kluczbork - obszar wiejski
7	Znak sprawy	ROŚ.6222.2.2020
8	Dokument wytworzył	Emilia Nowak
9	Data dokumentu	2020-06-02
10	Dokument zatwierdził	
11	Data zatwierdzenia dokumentu	
12	Miejsce przechowywania (nazwa instytucji, nazwa komórki organizacyjnej, numer pokoju, numer telefonu kontaktowego)	Starostwo Powiatowe w Kluczborku, Wydział Rolnictwa, Ochrony Środowiska i Leśnictwa.
13	Adres elektroniczny zawierający odnośnik do dokumentu	
14	Informacja, czy dokument jest ostateczny	Tak
15	Numery kart innych dokumentów w sprawie	56/2020
16	Data zamieszczenia danych o dokumencie w wykazie	2020-07-06
17	Zastrzeżenia dotyczące nieudostępniania informacji	
18	Uwagi	

Formularz N - karta informacyjna dla dokumentów od listopada 2010r

	Wszystkie dokumenty od listopada 2010r	
1	Numer karty / rok	23/2021
2	Rodzaj dokumentu	Inny dokument
3	Temat dokumentu	Ochrona powietrza
4	Nazwa dokumentu	Sprawozdanie z pomiarów emisji pyłu z pięciu emitorów zlokalizowanych na terenie CEDROB S.A. Wytwórnia Pasz w Ligocie Dolnej. Cedrob S.A. Ujazdówek 2A, 06-400 Ciechanów.
5	Zakres przedmiotowy (opis)	Wyniki pomiarów. Linia granulacji nr 1-emitor E5.Linia granulacji nr 1- emitor E6. Linia granulacji nr 2 - emitor E7.Linia granulacji nr 2 - emitor E8. Linia gotowania zbóż emitor E11.
6	Obszar, którego dokument dotyczy	1604025 - Kluczbork - obszar wiejski
7	Znak sprawy	ROŚ.6223.6.2021
8	Dokument wytworzył	Emilia Nowak
9	Data dokumentu	2021-04-06
10	Dokument zatwierdził	
11	Data zatwierdzenia dokumentu	
12	Miejsce przechowywania (nazwa instytucji, nazwa komórki organizacyjnej, numer pokoju, numer telefonu kontaktowego)	Starostwo Powiatowe w Kluczborku, Wydział Rolnictwa, Ochrony Środowiska i Leśnictwa.
13	Adres elektroniczny zawierający odnośnik do dokumentu	
14	Informacja, czy dokument jest ostateczny	Nie
15	Numery kart innych dokumentów w sprawie	
16	Data zamieszczenia danych o dokumencie w wykazie	2021-04-28
17	Zastrzeżenia dotyczące nieudostępniania informacji	
18	Uwagi	<p>Wyniki pomiarów:</p> <p>Linia granulacji nr 1 - emitor E5. Emisja uzyskana w wyniku pomiaru w kg/h (średnia): pył - 0,076 Ilość gazów lub pyłów dopuszczonych do wprowadzania do powietrza w kg/h: pył 0,316</p> <p>Linia granulacji nr 1 - emitor E6. Emisja uzyskana w wyniku pomiaru w kg/h: pył - 0,116 Ilość gazów lub pyłów dopuszczonych do wprowadzania do powietrza w kg/h:</p>

pył - 0,316

Linia granulacji nr 2 - emitor E7.
Emisja uzyskana w wyniku pomiaru w kg/h:
pył - 0,077
Ilość gazów lub pyłów dopuszczonych do
wprowadzania do powietrza w kg/h:
pył - 0,316

Linia granulacji nr 2 - emitor E8.
Emisja uzyskana w wyniku pomiaru w kg/h:
pył - 0,064
Ilość gazów lub pyłów dopuszczonych do
wprowadzania do powietrza w kg/h:
pył - 0,316

Linia gotowania zbóż, emitor E11.
Emisja uzyskana w wyniku pomiaru w kg/h:
pył - 0,117
Ilość gazów lub pyłów dopuszczonych do
wprowadzania do powietrza w kg/h:
pył - 0,211

Formularz N - karta informacyjna dla dokumentów od listopada 2010r

	Wszystkie dokumenty od listopada 2010r	
1	Numer karty / rok	56/2021
2	Rodzaj dokumentu	Wniosek o wydanie decyzji
3	Temat dokumentu	Inne
4	Nazwa dokumentu	Wniosek CEDROB S.A. o zmianę pozwolenia zintegrowanego nr ROŚ.6222.4.2017.EN z dnia 06.03.2018 r. ze zm., dla Wytwórni Pasz zlokalizowanej na dz.ew. nr 616 i 617 ark. m. 1 w Ligocie Dolnej, 46-200 Kluczbork.
5	Zakres przedmiotowy (opis)	Zmiana pozwolenia zintegrowanego.
6	Obszar, którego dokument dotyczy	1604025 - Kluczbork - obszar wiejski
7	Znak sprawy	ROŚ.6222.2.2021
8	Dokument wytworzył	Emilia Nowak
9	Data dokumentu	2021-05-11
10	Dokument zatwierdził	
11	Data zatwierdzenia dokumentu	
12	Miejsce przechowywania (nazwa instytucji, nazwa komórki organizacyjnej, numer pokoju, numer telefonu kontaktowego)	Starostwo Powiatowe w Kluczborku, Wydział Rolnictwa, ochrony Środowiska i Leśnictwa.
13	Adres elektroniczny zawierający odnośnik do dokumentu	
14	Informacja, czy dokument jest ostateczny	Tak
15	Numery kart innych dokumentów w sprawie	57/2021
16	Data zamieszczenia danych o dokumencie w wykazie	2021-08-23
17	Zastrzeżenia dotyczące nieudostępniania informacji	
18	Uwagi	

Formularz N - karta informacyjna dla dokumentów od listopada 2010r

	Wszystkie dokumenty od listopada 2010r	
1	Numer karty / rok	57/2021
2	Rodzaj dokumentu	Decyzja
3	Temat dokumentu	Inne
4	Nazwa dokumentu	Decyzja nr ROŚ.6222.2.2021.EN z dnia 15.07.2021 r. zmieniająca pozwolenie zintegrowane CEDROB S.A. nr ROŚ.6222.4.2017.EN z dnia 06.03.2018 r. ze zm., dla Wytwórni Pasz zlokalizowanej na dz. ew. nr 616 i 617 ark. mapy 1 w Ligocie Dolnej, 46-200 Kluczbork.
5	Zakres przedmiotowy (opis)	Decyzja zmieniająca pozwolenie zintegrowane.
6	Obszar, którego dokument dotyczy	1604025 - Kluczbork - obszar wiejski
7	Znak sprawy	ROŚ.6222.2.2021
8	Dokument wytworzył	Emilia Nowak
9	Data dokumentu	2021-07-15
10	Dokument zatwierdził	
11	Data zatwierdzenia dokumentu	
12	Miejsce przechowywania (nazwa instytucji, nazwa komórki organizacyjnej, numer pokoju, numer telefonu kontaktowego)	Starostwo Powiatowe w Kluczborku, Wydział Rolnictwa, ochrony Środowiska i Leśnictwa.
13	Adres elektroniczny zawierający odnośnik do dokumentu	
14	Informacja, czy dokument jest ostateczny	Tak
15	Numery kart innych dokumentów w sprawie	56/2021
16	Data zamieszczenia danych o dokumencie w wykazie	2021-08-23
17	Zastrzeżenia dotyczące nieudostępniania informacji	
18	Uwagi	

Formularz N - karta informacyjna dla dokumentów od listopada 2010r

	Wszystkie dokumenty od listopada 2010r	
1	Numer karty / rok	138/2022
2	Rodzaj dokumentu	Inny dokument
3	Temat dokumentu	Ochrona powietrza
4	Nazwa dokumentu	Sprawozdanie z pomiarów emisji pyłu nr pracy 122/22. CEDROB S.A. Ujazdówek 2A, 06-400 Ciechanów. Wytwórnia Pasz w Ligocie Dolnej, ul. Przemysłowa 9, 46-200 Ligota Dolna.
5	Zakres przedmiotowy (opis)	Wyniki pomiarów. Linia granulacji nr 1-emitor E5.Linia granulacji nr 1- emitor E6. Linia granulacji nr 2 - emitor E7.Linia granulacji nr 2 - emitor E8. Linia gotowania zbóż emitor E11.
6	Obszar, którego dokument dotyczy	1604025 - Kluczbork - obszar wiejski
7	Znak sprawy	ROŚ.6223.8.2022
8	Dokument wytworzył	Emilia Nowak
9	Data dokumentu	2022-04-14
10	Dokument zatwierdził	
11	Data zatwierdzenia dokumentu	
12	Miejsce przechowywania (nazwa instytucji, nazwa komórki organizacyjnej, numer pokoju, numer telefonu kontaktowego)	Starostwo Powiatowe w KLuczborku, Wydział Rolnictwa, Ochrony Środowiska i Leśnictwa.
13	Adres elektroniczny zawierający odnośnik do dokumentu	
14	Informacja, czy dokument jest ostateczny	Tak
15	Numery kart innych dokumentów w sprawie	
16	Data zamieszczenia danych o dokumencie w wykazie	2023-02-08
17	Zastrzeżenia dotyczące nieudostępniania informacji	
18	Uwagi	<p>Wyniki pomiarów:</p> <p>Linia granulacji nr 1 - emitor E5. Emisja uzyskana w wyniku pomiaru w kg/h (średnia): pył - 0,085 Stężenie substancji w warunkach normalnych mg/m³N 1) pył - 12,4 Stężenie substancji w warunkach umownych mg/m³u 1) pył - 14,2</p> <p>Linia granulacji nr 1 - emitor E6. Emisja uzyskana w wyniku pomiaru w kg/h: 1) pył - 0,054</p>

Stężenie substancji w warunkach normalnych
mg/m³N

1) pył - 7,6

Stężenie substancji w warunkach umownych
mg/m³u

1) pył - 8,5

Linia granulacji nr 2 - emitor E7.

Emisja uzyskana w wyniku pomiaru w kg/h:

1) pył - 0,117

Stężenie substancji w warunkach normalnych
mg/m³N

1) pył - 12,3

Stężenie substancji w warunkach umownych
mg/m³u

1) pył - 14,1

Linia granulacji nr 2 - emitor E8.

Emisja uzyskana w wyniku pomiaru w kg/h:

pył - 0,064

Stężenie substancji w warunkach normalnych
mg/m³N

1) pył - 9,3

Stężenie substancji w warunkach umownych
mg/m³u

1) pył - 10,8

Linia gotowania zbóż, emitor E11.

Emisja uzyskana w wyniku pomiaru w kg/h:

pył - 0,162

Stężenie substancji w warunkach normalnych
mg/m³N

1) pył - 10,5

Stężenie substancji w warunkach umownych
mg/m³u

1) pył - 11,5

Formularz N - karta informacyjna dla dokumentów od listopada 2010r

	Wszystkie dokumenty od listopada 2010r	
1	Numer karty / rok	39/2024
2	Rodzaj dokumentu	Inny dokument
3	Temat dokumentu	Ochrona powietrza
4	Nazwa dokumentu	Sprawozdanie z pomiarów emisji pyłu z siedmiu emitorów zlokalizowanych na terenie CEDROB S.A. Wytwórnia Pasz w Ligocie Dolnej. Nr pracy 92/24.
5	Zakres przedmiotowy (opis)	Wyniki pomiarów: Data pomiarów: 26.02.2024 r., 06.03.2024 r.. Linia granulacji nr 1 - emitor E5. Linia granulacji nr 1 - emitor E6. Linia granulacji nr 2 - emitor E7. Linia granulacji nr 2 - emitor E8. Linia granulacji nr 3 - emitor E9. Linia granulacji nr 3 - emitor E10. Linia gotowania zbóż, emitor E11.
6	Obszar, którego dokument dotyczy	1604025 - Kluczbork - obszar wiejski
7	Znak sprawy	ROŚ.6223.4.2024
8	Dokument wytworzył	Emilia Nowak
9	Data dokumentu	2024-03-08
10	Dokument zatwierdził	
11	Data zatwierdzenia dokumentu	
12	Miejsce przechowywania (nazwa instytucji, nazwa komórki organizacyjnej, numer pokoju, numer telefonu kontaktowego)	Starostwo Powiatowe w Kluczborku, Wydział Rolnictwa, ochrony Środowiska i Leśnictwa.
13	Adres elektroniczny zawierający odnośnik do dokumentu	
14	Informacja, czy dokument jest ostateczny	Tak
15	Numery kart innych dokumentów w sprawie	
16	Data zamieszczenia danych o dokumencie w wykazie	2024-04-02
17	Zastrzeżenia dotyczące nieudostępniania informacji	
18	Uwagi	Wyniki pomiarów: Linia granulacji nr 1 - emitor E5. Emisja uzyskana w wyniku pomiaru w kg/h (średnia): pył - 0,064 Stężenie substancji w warunkach normalnych mg/m ³ N 1) pył - 8,2 Stężenie substancji w warunkach umownych mg/m ³ u 1) pył - 9,2

Linia granulacji nr 1 - emitor E6.
Emisja uzyskana w wyniku pomiaru w kg/h
(średnia):
1) pył - 0,082
Stężenie substancji w warunkach normalnych
mg/m³N
1) pył - 9,2
Stężenie substancji w warunkach umownych
mg/m³u
1) pył - 10,3


Linia granulacji nr 2 - emitor E7.
Emisja uzyskana w wyniku pomiaru w kg/h
(średnia):
1) pył - 0,069
Stężenie substancji w warunkach normalnych
mg/m³N
1) pył - 8,5
Stężenie substancji w warunkach umownych
mg/m³u
1) pył - 9,5

Linia granulacji nr 2 - emitor E8.
Emisja uzyskana w wyniku pomiaru w kg/h
(średnia):
pył - 0,088
Stężenie substancji w warunkach normalnych
mg/m³N
1) pył - 9,8
Stężenie substancji w warunkach umownych
mg/m³u
1) pył - 11,1

Linia granulacji nr 3 - emitor E9.
Emisja uzyskana w wyniku pomiaru w kg/h
(średnia):
pył - 0,063
Stężenie substancji w warunkach normalnych
mg/m³N
1) pył - 7,1
Stężenie substancji w warunkach umownych
mg/m³u
1) pył - 8,0

Linia granulacji nr 3 - emitor E10.
Emisja uzyskana w wyniku pomiaru w kg/h
(średnia):
pył - 0,083
Stężenie substancji w warunkach normalnych
mg/m³N
1) pył - 8,2
Stężenie substancji w warunkach umownych
mg/m³u
1) pył - 9,3

Linia gotowania zbóż, emitor E11.
Emisja uzyskana w wyniku pomiaru w kg/h
(średnia):
pył - 0,147
Stężenie substancji w warunkach normalnych
mg/m³N
1)pył - 11,9
Stężenie substancji w warunkach umownych
mg/m³u
1) pył - 12,8



DANE JEDNOSTKI ORGANIZACYJNEJNazwa jednostki: **ORLEN S.A. (cześniej Polski Koncern Naftowy ORLEN S.A. w Płocku)**Adres: **Chemików 7, 09-411 Płock**NIP : **774 29 35 681**Regon: **140591343**TEL. : **024 367 63 00**OKRES: **2010-11-26 - 2023-07-11****Formularz N - karta informacyjna dla dokumentów od listopada 2010r**

	Wszystkie dokumenty od listopada 2010r	
1	Numer karty / rok	11/2010
2	Rodzaj dokumentu	Inny dokument
3	Temat dokumentu	Inne
4	Nazwa dokumentu	Informacja o wytwarzanych odpadach oraz o sposobach gospodarowania wytworzonymi odpadami.
5	Zakres przedmiotowy (opis)	Wytwarzanie odpadów niebezpiecznych i innych niż niebezpieczne.
6	Obszar, którego dokument dotyczy	1604 - Powiat kluczborski
7	Znak sprawy	ROŚ.EU.7623-65/10
8	Dokument wytworzył	Emilia Uryga
9	Data dokumentu	2010-11-26
10	Dokument zatwierdził	
11	Data zatwierdzenia dokumentu	
12	Miejsce przechowywania (nazwa instytucji, nazwa komórki organizacyjnej, numer pokoju, numer telefonu kontaktowego)	Starostwo Powiatowe w Kluczborku, 46-200 Kluczbork, ul. Katowicka 1, Wydział Rolnictwa, Ochrony Środowiska i Leśnictwa, nr pok. 307 - 308
13	Adres elektroniczny zawierający odnośnik do dokumentu	
14	Informacja, czy dokument jest ostateczny	Nie
15	Numery kart innych dokumentów w sprawie	
16	Data zamieszczenia danych o dokumencie w wykazie	2011-05-13
17	Zastrzeżenia dotyczące nieudostępniania informacji	brak
18	Uwagi	Rodzaje odpadów przewodnianych do wytwarzania w Mg/rok : Stacja Paliw PKN ORLEN S.A. Nr 376 Kluczbork, ul. Byczyńska:

ODPADY NIEBEZPIECZNE

I.p. nr kodu rodzaj odpadu ilość Mg/rok

1) 15 02 02 - sorbent zużyty, wykorzystywany do zbierania rozlewów na Stacji Paliw, materiały filtracyjne, tkaniny do wycierania, ubrania ochronne - rękawice zanieczyszczone substancjami niebezpiecznymi - 0,090

ODPADY IINNE NIŻ NIEBEZPIECZNE

I.p. nr kodu rodzaj odpadu ilość w Mg/rok

1) 16 02 16 - elementy usunięte z zużytych urządzeń inne niż wymienione w 16 02 15 - na stacji paliw w zależności od aktualnie zamontowanych urządzeń do drukowania, faksowania, powstają pojemniki po tuszach, tonery - 0,005

2) 02 03 04 - surowce i produkty nienadające się do spożycia i przetwórstwa - 0,2

3) 16 03 80 - produkty spożywcze przeterminowane lub nieprzydatne do spożycia - 0,2

4) 15 01 01 - opakowania z papieru i tektury - 5

5) 15 01 02 - opakowania z tworzyw sztucznych (folia) - 1

Stacja Paliw PKN ORLEN S.A. Nr 201
Kluczbork, ul. Wołczyńska:

ODPADY NIEBEZPIECZNE

I.p. nr kodu rodzaj odpadu ilość Mg/rok

1) 15 02 02 - sorbent zużyty, wykorzystywany do zbierania rozlewów na Stacji Paliw, materiały filtracyjne, tkaniny do wycierania, ubrania ochronne - rękawice zanieczyszczone substancjami niebezpiecznymi - 0,090

ODPADY IINNE NIŻ NIEBEZPIECZNE

I.p. nr kodu rodzaj odpadu ilość w Mg/rok

1) 16 02 16 - elementy usunięte z zużytych urządzeń inne niż wymienione w 16 02 15 - na stacji paliw w zależności od aktualnie zamontowanych urządzeń do drukowania, faksowania, powstają pojemniki po tuszach, tonery - 0,005

2) 02 03 04 - surowce i produkty nienadające się do spożycia i przetwórstwa - 0,2

3) 16 03 80 - produkty spożywcze przeterminowane lub nieprzydatne do spożycia - 0,2

4) 15 01 01 - opakowania z papieru i tektury - 5

5) 15 01 02 - opakowania z tworzyw sztucznych (folia) - 1

Stacja Paliw PKN ORLEN S.A. Nr 828,
Byczyna, ul. Kluczborska:

ODPADY NIEBEZPIECZNE

I.p. nr kodu rodzaj odpadu ilość Mg/rok

1) 15 02 02 - sorbent zużyty, wykorzystywany do zbierania rozlewów na Stacji Paliw, materiały filtracyjne, tkaniny do wycierania,

ubrania ochronne - rękawice zanieczyszczone
substancjami niebezpiecznymi - 0,090

ODPADY IINNE NIŻ NIEBEZPIECZNE

I.p. nr kodu rodzaj odpadu ilość w Mg/rok

- 1) 16 02 16 - elementy usunięte z zużytych urządzeń inne niż wymienione w 16 02 15 - na stacji paliw w zależności od aktualnie zamontowanych urządzeń do drukowania, faksowania, powstają pojemniki po tuszach, tonery - 0,005
- 2) 02 03 04 - surowce i produkty nienadające się do spożycia i przetwórstwa - 0,2
- 3) 16 03 80 - produkty spożywcze przeterminowane lub nieprzydatne do spożycia - 0,2
- 4) 15 01 01 - opakowania z papieru i tektury - 5
- 5) 15 01 02 - opakowania z tworzyw sztucznych (folia) - 1

Stacja Paliw PKN ORLEN S.A. Nr 1203
Wołczyn, ul.Kluczborska:

ODPADY NIEBEZPIECZNE

I.p. nr kodu rodzaj odpadu ilość Mg/rok

- 1) 15 02 02 - sorbent zużyty, wykorzystywany do zbierania rozlewów na Stacji Paliw, materiały filtracyjne, tkaniny do wycierania, ubrania ochronne - rękawice zanieczyszczone substancjami niebezpiecznymi - 0,090

ODPADY IINNE NIŻ NIEBEZPIECZNE

I.p. nr kodu rodzaj odpadu ilość w Mg/rok

- 1) 16 02 16 - elementy usunięte z zużytych urządzeń inne niż wymienione w 16 02 15 - na stacji paliw w zależności od aktualnie zamontowanych urządzeń do drukowania, faksowania, powstają pojemniki po tuszach, tonery - 0,005
- 2) 02 03 04 - surowce i produkty nienadające się do spożycia i przetwórstwa - 0,2
- 3) 16 03 80 - produkty spożywcze przeterminowane lub nieprzydatne do spożycia - 0,2
- 4) 15 01 01 - opakowania z papieru i tektury - 5
- 5) 15 01 02 - opakowania z tworzyw sztucznych (folia) - 1

Formularz N - karta informacyjna dla dokumentów od listopada 2010r

	Wszystkie dokumenty od listopada 2010r	
1	Numer karty / rok	33/2011
2	Rodzaj dokumentu	Analiza, opracowanie ekofizjograficzne, wyniki badań i pomiarów
3	Temat dokumentu	Ochrona wód
4	Nazwa dokumentu	Sprawozdanie z badań - monitoring lokalny wód gruntowych w 2010r.
5	Zakres przedmiotowy (opis)	Zanieczyszczenie wód gruntowych w granicy stacji paliw Orlen nr 201 w Kluczborku przy ul. Wołczyńskiej 1w 2010r.
6	Obszar, którego dokument dotyczy	1604024 - Kluczbork - miasto
7	Znak sprawy	ROŚ.6324.11.2011
8	Dokument wytworzył	Magdalena Godzwon
9	Data dokumentu	2011-03-09
10	Dokument zatwierdził	
11	Data zatwierdzenia dokumentu	
12	Miejsce przechowywania (nazwa instytucji, nazwa komórki organizacyjnej, numer pokoju, numer telefonu kontaktowego)	Starostwo Powiatowe w Kluczborku - Wydział Rolnictwa, Ochrony Środowiska i Leśnictwa, pokój nr 307 i 308, nr telef. (077) 418 52 18 wew. 170-171
13	Adres elektroniczny zawierający odnośnik do dokumentu	
14	Informacja, czy dokument jest ostateczny	Nie
15	Numery kart innych dokumentów w sprawie	40/2010 , 39/2010 , 41/2010 , 34/2011
16	Data zamieszczenia danych o dokumencie w wykazie	2011-05-13
17	Zastrzeżenia dotyczące nieudostępniania informacji	
18	Uwagi	<p>Suma Węglowodorów w mg/l Data poboru próbek: 30.06.10r. i 25.10.10r. Wyniki Piezometr1-0,066 i <0,072 Piezometr2-<0,350 i 0,082 Piezometr3-<0,350 i <0,072</p> <p>Data poboru próbek z piezometrów: 24.08.2010r. Piezometr1 Wyniki Suma olejów - < 0,072 mg/l Suma benzyn - 0,172 mg/l BTEX - 0,144 mg/l</p> <p>Piezometr 2 Wyniki</p>

Suma olejów - < 0,072 mg/l
Suma benzyn - < 0,072 mg/l
BTEX - < 0,003 mg/l


Piezometr 3

Wynik

Suma olejów - < 0,072 mg/l
Suma benzyn - < 0,072 mg/l
BTEX - < 0,003 mg/l

Formularz N - karta informacyjna dla dokumentów od listopada 2010r

	Wszystkie dokumenty od listopada 2010r	
1	Numer karty / rok	39/2010
2	Rodzaj dokumentu	Analiza, opracowanie ekofizjograficzne, wyniki badań i pomiarów
3	Temat dokumentu	Ochrona wód
4	Nazwa dokumentu	Sprawozdanie z badań - monitoring lokalny wód gruntowych w 2010r.
5	Zakres przedmiotowy (opis)	Zanieczyszczenie wód gruntowych w granicy stacji paliw Orlen nr 376 w Kluczborku przy ul. Byczyńskiej 87 w 2010r.
6	Obszar, którego dokument dotyczy	1604024 - Kluczbork - miasto
7	Znak sprawy	ROŚ.6324.11.2011
8	Dokument wytworzył	Magdalena Godzwon
9	Data dokumentu	2011-03-09
10	Dokument zatwierdził	
11	Data zatwierdzenia dokumentu	
12	Miejsce przechowywania (nazwa instytucji, nazwa komórki organizacyjnej, numer pokoju, numer telefonu kontaktowego)	Starostwo Powiatowe w Kluczborku - Wydział Rolnictwa, Ochrony Środowiska i Leśnictwa, pokój nr 307 i 308, nr telef. (077) 418 52 18 wew. 170-171
13	Adres elektroniczny zawierający odnośnik do dokumentu	
14	Informacja, czy dokument jest ostateczny	Nie
15	Numery kart innych dokumentów w sprawie	40/2010 , 33/2011 , 41/2010 , 34/2011
16	Data zamieszczenia danych o dokumencie w wykazie	2011-05-13
17	Zastrzeżenia dotyczące nieudostępniania informacji	
18	Uwagi	Data poboru próbek z piezometrów: 24.08.2010r. Piezometr 1 Wynik Suma olejów - mg/l Suma benzyn - mg/l BTEX - mg/l Piezometr 2 Wynik Suma olejów - < 0,072 mg/l Suma benzyn - < 0,072 mg/l BTEX - < 0,003 mg/l Piezometr 3 Wynik Suma olejów - < 0,072 mg/l Suma benzyn - < 0,072 mg/l BTEX - < 0,003 mg/l



Formularz N - karta informacyjna dla dokumentów od listopada 2010r

	Wszystkie dokumenty od listopada 2010r	
1	Numer karty / rok	40/2010
2	Rodzaj dokumentu	Analiza, opracowanie ekofizjograficzne, wyniki badań i pomiarów
3	Temat dokumentu	Ochrona wód
4	Nazwa dokumentu	Sprawozdanie z badań - monitoring lokalny wód gruntowych w 2010r.
5	Zakres przedmiotowy (opis)	Zanieczyszczenie wód gruntowych w granicy stacji paliw Orlen nr 828 w Byczynie przy ul. Kluczborska 1w 2010r.
6	Obszar, którego dokument dotyczy	1604014 - Byczyna - miasto
7	Znak sprawy	ROŚ.6324.11.2011
8	Dokument wytworzył	Magdalena Godzwon
9	Data dokumentu	2011-03-09
10	Dokument zatwierdził	
11	Data zatwierdzenia dokumentu	
12	Miejsce przechowywania (nazwa instytucji, nazwa komórki organizacyjnej, numer pokoju, numer telefonu kontaktowego)	Starostwo Powiatowe w Kluczborku - Wydział Rolnictwa, Ochrony Środowiska i Leśnictwa, pokój nr 307 i 308, nr telef. (077) 418 52 18 wew. 170-171
13	Adres elektroniczny zawierający odnośnik do dokumentu	
14	Informacja, czy dokument jest ostateczny	Nie
15	Numery kart innych dokumentów w sprawie	39/2010 , 33/2011 , 41/2010 , 34/2011
16	Data zamieszczenia danych o dokumencie w wykazie	2011-05-13
17	Zastrzeżenia dotyczące nieudostępniania informacji	
18	Uwagi	<p>Suma Węglowodorów w mg/l Data poboru próbek: 18.11.10r. Wyniki Piezometr 1-2 - Piezometr 3 - < 0,072 Piezometr 4-5 - Węglowodory ropopochodne w mg/l Data poboru próbek: 12.03.2010r. Wynik -klasyfikacja/jakość : Piezometr 1 -106,0 -klasa V/zła - znaczący wpływ człowieka Piezometr 2 -0,0102 -klasa II/ dobra Piezometr 3 -0,0187 -klasa II/ dobra S-1- <0,01 -klasa II/ dobra</p> <p>Data poboru próbek: 09.08.2010r. Wynik -klasyfikacja/jakość :</p>

Piezometr 1 $-<0,04$ -klasa II/ dobra
Piezometr 2 $-<0,04$ -klasa II/ dobra
Piezometr 3 $-<0,04$ -klasa II/ dobra
S-1 $-<0,04$ -klasa II/ dobra

Formularz N - karta informacyjna dla dokumentów od listopada 2010r

	Wszystkie dokumenty od listopada 2010r	
1	Numer karty / rok	41/2010
2	Rodzaj dokumentu	Analiza, opracowanie ekofizjograficzne, wyniki badań i pomiarów
3	Temat dokumentu	Ochrona wód
4	Nazwa dokumentu	Wyniki analiz ścieków przemysłowych wprowadzanych do urządzeń kanalizacyjnych
5	Zakres przedmiotowy (opis)	ze stacji paliw Orlen nr 376 w Kluczborku przy ul. Byczyńskiej 87 do kanalizacji miejskiej
6	Obszar, którego dokument dotyczy	1604024 - Kluczbork - miasto
7	Znak sprawy	ROŚ.6324.11.2011
8	Dokument wytworzył	Magdalena Godzwon
9	Data dokumentu	2011-03-09
10	Dokument zatwierdził	
11	Data zatwierdzenia dokumentu	
12	Miejsce przechowywania (nazwa instytucji, nazwa komórki organizacyjnej, numer pokoju, numer telefonu kontaktowego)	Starostwo Powiatowe w Kluczborku - Wydział Rolnictwa, Ochrony Środowiska i Leśnictwa, pokój nr 307 i 308, nr telef. (077) 418 52 18 wew. 170-171
13	Adres elektroniczny zawierający odnośnik do dokumentu	
14	Informacja, czy dokument jest ostateczny	Nie
15	Numery kart innych dokumentów w sprawie	40/2010 , 39/2010 , 33/2011 , 34/2011
16	Data zamieszczenia danych o dokumencie w wykazie	2011-05-13
17	Zastrzeżenia dotyczące nieudostępniania informacji	
18	Uwagi	<p>Data poboru próbki: 31.05.2010r. parametr - wynik/norma węglowodory ropopochodne -12,3 / 15 mg/l fosfor ogólny-0,859 / 6 mgP/l azot azotynowy-0,01 / 10 mgN-NO3/l azot amonowy-2,34 / 200 mgN-NH4/l,</p> <p>Data poboru próbki: 24.08.2010r. parametr-wynik/norma węglowodory ropopochodne- 0,1/15 mg/l fosfor ogólny - 0,86 / 6 mgP/l azot azotynowy - <0,1/10 mgN-NO3/l azot amonowy - 0,84/200 mgN-NH4/l,</p> <p>Data poboru próbki: 21.10.2010r. parametr-wynik/norma węglowodory ropopochodne -1,62/15 mg/l fosfor ogólny - 0,131/6 mgP/l</p>

azot azotynowy - 0,72/10 mgN-NO₃/l
azot amonowy - 0,322 / 200 mgN-NH₄/l,

Formularz N - karta informacyjna dla dokumentów od listopada 2010r

	Wszystkie dokumenty od listopada 2010r	
1	Numer karty / rok	34/2011
2	Rodzaj dokumentu	Analiza, opracowanie ekofizjograficzne, wyniki badań i pomiarów
3	Temat dokumentu	Ochrona wód
4	Nazwa dokumentu	Sprawozdanie z badań - monitoring lokalny wód gruntowych
5	Zakres przedmiotowy (opis)	Zanieczyszczenie wód gruntowych w granicy stacji paliw Orlen nr 201 w Kluczborku przy ul. Wołczyńskiej 1
6	Obszar, którego dokument dotyczy	1604024 - Kluczbork - miasto
7	Znak sprawy	ROŚ.6324.11.2011
8	Dokument wytworzył	Magdalena Godzwon
9	Data dokumentu	2011-03-13
10	Dokument zatwierdził	
11	Data zatwierdzenia dokumentu	
12	Miejsce przechowywania (nazwa instytucji, nazwa komórki organizacyjnej, numer pokoju, numer telefonu kontaktowego)	Starostwo Powiatowe w Kluczborku - Wydział Rolnictwa, Ochrony Środowiska i Leśnictwa, pokój nr 307 i 308, nr telef. (077) 418 52 18 wew. 170-171
13	Adres elektroniczny zawierający odnośnik do dokumentu	
14	Informacja, czy dokument jest ostateczny	Nie
15	Numery kart innych dokumentów w sprawie	40/2010 , 39/2010 , 33/2011 , 41/2010
16	Data zamieszczenia danych o dokumencie w wykazie	2011-05-13
17	Zastrzeżenia dotyczące nieudostępniania informacji	
18	Uwagi	Data poboru próbek z piezometrów: 25.03.2011r. Wyniki-Piezometr1/Piezometr2/Piezometr3 - najwyższe dopuszcz Suma olejów (ug/l) - 290/<35/<35-600 Suma benzyn (ug/l)- 245/20/48-150 Suma węglowodorów-535/<55/<83

Formularz N - karta informacyjna dla dokumentów od listopada 2010r

	Wszystkie dokumenty od listopada 2010r	
1	Numer karty / rok	238/2011
2	Rodzaj dokumentu	Analiza, opracowanie ekofizjograficzne, wyniki badań i pomiarów
3	Temat dokumentu	Ochrona wód
4	Nazwa dokumentu	Sprawozdanie z badań - monitoring lokalny wód gruntowych
5	Zakres przedmiotowy (opis)	Zanieczyszczenie wód gruntowych w granicy stacji paliw Orlen nr 201 w Kluczborku przy ul. Wołczyńskiej 1
6	Obszar, którego dokument dotyczy	1604024 - Kluczbork - miasto
7	Znak sprawy	ROŚ.6324.7.2012
8	Dokument wytworzył	Magdalena Godzwon
9	Data dokumentu	2012-01-17
10	Dokument zatwierdził	
11	Data zatwierdzenia dokumentu	
12	Miejsce przechowywania (nazwa instytucji, nazwa komórki organizacyjnej, numer pokoju, numer telefonu kontaktowego)	Starostwo Powiatowe w Kluczborku ul. Katowicka 1, 46-200 Kluczbork - Wydział Rolnictwa, Ochrony Środowiska i Leśnictwa, pokój nr 307 i 308, nr tel. (077) 418 52 18 wew. 170-171.
13	Adres elektroniczny zawierający odnośnik do dokumentu	
14	Informacja, czy dokument jest ostateczny	Nie
15	Numer kart innych dokumentów w sprawie	240/2011 , 239/2012 , 265/2012 , 82/2012 , 238/2012 , 242/2012 , 241/2011 , 138/2012 , 239/2011 , 237/2012 , 241/2012 , 240/2012
16	Data zamieszczenia danych o dokumencie w wykazie	2012-06-04
17	Zastrzeżenia dotyczące nieudostępniania informacji	
18	Uwagi	Data poboru próbek z piezometrów: 29.11.2011r. Wyniki-Piezometr1/Piezometr2/Piezometr3 - najwyższe dopstęż. na obszarze przemysłowym Suma olejów (mg/l) - <0,072/0,132/<0,072-0,6 Suma benzyn (mg/l)- <0,072/2,409/<0,072-0,15 Suma węglowodorów- --

Formularz N - karta informacyjna dla dokumentów od listopada 2010r

	Wszystkie dokumenty od listopada 2010r	
1	Numer karty / rok	239/2011
2	Rodzaj dokumentu	Analiza, opracowanie ekofizjograficzne, wyniki badań i pomiarów
3	Temat dokumentu	Ochrona wód
4	Nazwa dokumentu	Wyniki analiz monitoringu wód podziemnych w roku 2011
5	Zakres przedmiotowy (opis)	Zanieczyszczenie wód gruntowych w granicy stacji paliw Orlen nr 376 w Kluczborku przy ul. Byczyńskiej 87 w 2011r.
6	Obszar, którego dokument dotyczy	1604024 - Kluczbork - miasto
7	Znak sprawy	ROŚ.6324.7.2012
8	Dokument wytworzył	Magdalena Godzwon
9	Data dokumentu	2012-01-17
10	Dokument zatwierdził	
11	Data zatwierdzenia dokumentu	
12	Miejsce przechowywania (nazwa instytucji, nazwa komórki organizacyjnej, numer pokoju, numer telefonu kontaktowego)	Starostwo Powiatowe w Kluczborku ul. Katowicka 1, 46-200 Kluczbork - Wydział Rolnictwa, Ochrony Środowiska i Leśnictwa, pokój nr 307 i 308, nr tel. (077) 418 52 18 wew. 170-171.
13	Adres elektroniczny zawierający odnośnik do dokumentu	
14	Informacja, czy dokument jest ostateczny	Nie
15	Numerы kart innych dokumentów w sprawie	240/2011 , 239/2012 , 265/2012 , 82/2012 , 238/2012 , 242/2012 , 241/2011 , 138/2012 , 238/2011 , 237/2012 , 241/2012 , 240/2012
16	Data zamieszczenia danych o dokumencie w wykazie	2012-06-04
17	Zastrzeżenia dotyczące nieudostępniania informacji	
18	Uwagi	Data poboru próbek z piezometrów: 29.11.2011r. Wyniki-Piezometr1/Piezometr2/Piezometr3 - najwyższe dopstęż. na obszarze przemysłowym Suma olejów (mg/l) - ---/<0,072/<0,072-0,6 Suma benzyn (mg/l)- ----/<0,072/<0,072-0,15 Suma BTX lotne węglowodory aromatyczne- -- /0,006/0,006 - w normie klasy II

Formularz N - karta informacyjna dla dokumentów od listopada 2010r

	Wszystkie dokumenty od listopada 2010r	
1	Numer karty / rok	240/2011
2	Rodzaj dokumentu	Analiza, opracowanie ekofizjograficzne, wyniki badań i pomiarów
3	Temat dokumentu	Ochrona wód
4	Nazwa dokumentu	Sprawozdanie z badań - monitoring lokalny wód gruntowych w 2011
5	Zakres przedmiotowy (opis)	Zanieczyszczenie wód gruntowych w granicy stacji paliw Orlen nr 828 w Byczynie przy ul. Kluczborska 1w 2011r.
6	Obszar, którego dokument dotyczy	1604014 - Byczyna - miasto
7	Znak sprawy	ROŚ.6324.7.2012
8	Dokument wytworzył	Magdalena Godzwon
9	Data dokumentu	2012-03-17
10	Dokument zatwierdził	
11	Data zatwierdzenia dokumentu	
12	Miejsce przechowywania (nazwa instytucji, nazwa komórki organizacyjnej, numer pokoju, numer telefonu kontaktowego)	Starostwo Powiatowe w Kluczborku ul. Katowicka 1, 46-200 Kluczbork - Wydział Rolnictwa, Ochrony Środowiska i Leśnictwa, pokój nr 307 i 308, nr tel. (077) 418 52 18 wew. 170-171.
13	Adres elektroniczny zawierający odnośnik do dokumentu	
14	Informacja, czy dokument jest ostateczny	Nie
15	Numery kart innych dokumentów w sprawie	239/2012 , 265/2012 , 82/2012 , 238/2012 , 242/2012 , 241/2011 , 138/2012 , 239/2011 , 238/2011 , 237/2012 , 241/2012 , 240/2012
16	Data zamieszczenia danych o dokumencie w wykazie	2012-06-04
17	Zastrzeżenia dotyczące nieudostępniania informacji	
18	Uwagi	Data poboru próbek: 29.11.2011r. Wynik sumy węglowodorów C7-C30 Piezometr 1-0,091 mg/l Piezometr 1a-0,147 mg/l Piezometr 2-nie odnaleziono Piezometr 3-0,083 mg/l Piezometr S-1-0,306 mg/l

Formularz N - karta informacyjna dla dokumentów od listopada 2010r

	Wszystkie dokumenty od listopada 2010r	
1	Numer karty / rok	241/2011
2	Rodzaj dokumentu	Analiza, opracowanie ekofizjograficzne, wyniki badań i pomiarów
3	Temat dokumentu	Ochrona wód
4	Nazwa dokumentu	Wyniki analiz monitoringu wód podziemnych w roku 2011
5	Zakres przedmiotowy (opis)	Zanieczyszczenie wód gruntowych w granicy stacji paliw Orlen nr 1203 w Wołczynie przy ul. Kluczborskiej 38 w 2011r.
6	Obszar, którego dokument dotyczy	1604044 - Wołczyn - miasto
7	Znak sprawy	ROŚ.6324.7.2012
8	Dokument wytworzył	Magdalena Godzwon
9	Data dokumentu	2012-01-17
10	Dokument zatwierdził	
11	Data zatwierdzenia dokumentu	
12	Miejsce przechowywania (nazwa instytucji, nazwa komórki organizacyjnej, numer pokoju, numer telefonu kontaktowego)	Starostwo Powiatowe w Kluczborku ul. Katowicka 1, 46-200 Kluczbork - Wydział Rolnictwa, Ochrony Środowiska i Leśnictwa, pokój nr 307 i 308, nr tel. (077) 418 52 18 wew. 170-171.
13	Adres elektroniczny zawierający odnośnik do dokumentu	
14	Informacja, czy dokument jest ostateczny	Nie
15	Numer kart innych dokumentów w sprawie	240/2011 , 239/2012 , 265/2012 , 82/2012 , 238/2012 , 242/2012 , 138/2012 , 239/2011 , 238/2011 , 237/2012 , 241/2012 , 240/2012
16	Data zamieszczenia danych o dokumencie w wykazie	2012-06-04
17	Zastrzeżenia dotyczące nieudostępniania informacji	
18	Uwagi	Data poboru próbek z piezometrów: 29.11.2011r. Wyniki-Piezometr1/Piezometr2/Piezometr3 - najwyższe dopstęż. na obszarze przemysłowym Suma olejów (mg/l) - <0,072/<0,072/<0,072-0,6 Suma benzyn (mg/l)- <0,072/<0,072/<0,072-0,15 Suma BTX lotne węglowodory aromatyczne-<0,003/<0,003/<0,003 - w normie klasy I-klasyfikacja zgodna z rozporządzeniem

Formularz N - karta informacyjna dla dokumentów od listopada 2010r

	Wszystkie dokumenty od listopada 2010r	
1	Numer karty / rok	82/2012
2	Rodzaj dokumentu	Analiza, opracowanie ekofizjograficzne, wyniki badań i pomiarów
3	Temat dokumentu	Ochrona wód
4	Nazwa dokumentu	Sprawozdanie z badań - monitoring lokalny wód gruntowych
5	Zakres przedmiotowy (opis)	Stacja paliw Orlen nr 201 w Kluczborku przy ul. Wołczyńskiej 1
6	Obszar, którego dokument dotyczy	1604024 - Kluczbork - miasto
7	Znak sprawy	ROŚ.6324.7.2012
8	Dokument wytworzył	Magdalena Godzwon
9	Data dokumentu	2012-04-10
10	Dokument zatwierdził	
11	Data zatwierdzenia dokumentu	
12	Miejsce przechowywania (nazwa instytucji, nazwa komórki organizacyjnej, numer pokoju, numer telefonu kontaktowego)	Starostwo Powiatowe w Kluczborku ul. Katowicka 1, 46-200 Kluczbork - Wydział Rolnictwa, Ochrony Środowiska i Leśnictwa, pokój nr 307 i 308, nr tel. (077) 418 52 18 wew. 170-171.
13	Adres elektroniczny zawierający odnośnik do dokumentu	
14	Informacja, czy dokument jest ostateczny	Nie
15	Numery kart innych dokumentów w sprawie	240/2011 , 239/2012 , 265/2012 , 238/2012 , 242/2012 , 241/2011 , 138/2012 , 239/2011 , 238/2011 , 237/2012 , 241/2012 , 240/2012
16	Data zamieszczenia danych o dokumencie w wykazie	2012-06-27
17	Zastrzeżenia dotyczące nieudostępniania informacji	
18	Uwagi	Data poboru próbek z piezometrów: 29.11.2011r. Wyniki-Piezometr1/Piezometr2/Piezometr3 - klasa jakości wód odpowiadająca stężeniu. Suma węglowodorów w mg/l -<0,1/1,94/<0,1 - I/IV/I

Formularz N - karta informacyjna dla dokumentów od listopada 2010r

	Wszystkie dokumenty od listopada 2010r	
1	Numer karty / rok	138/2012
2	Rodzaj dokumentu	Analiza, opracowanie ekofizjograficzne, wyniki badań i pomiarów
3	Temat dokumentu	Ochrona wód
4	Nazwa dokumentu	Sprawozdanie z badań - monitoring lokalny wód gruntowych w 2012
5	Zakres przedmiotowy (opis)	Zanieczyszczenie wód gruntowych w granicy stacji paliw Orlen nr 828 w Byczynie przy ul. Kluczborska 1w 2012r.
6	Obszar, którego dokument dotyczy	1604014 - Byczyna - miasto
7	Znak sprawy	ROŚ.6324.7.2012
8	Dokument wytworzył	Magdalena Godzwon
9	Data dokumentu	2012-07-24
10	Dokument zatwierdził	
11	Data zatwierdzenia dokumentu	
12	Miejsce przechowywania (nazwa instytucji, nazwa komórki organizacyjnej, numer pokoju, numer telefonu kontaktowego)	Starostwo Powiatowe w Kluczborku ul. Katowicka 1, 46-200 Kluczbork - Wydział Rolnictwa, Ochrony Środowiska i Leśnictwa, pokój nr 307 i 308, nr tel. (077) 418 52 18 wew. 170-171.
13	Adres elektroniczny zawierający odnośnik do dokumentu	
14	Informacja, czy dokument jest ostateczny	Nie
15	Numery kart innych dokumentów w sprawie	240/2011 , 239/2012 , 265/2012 , 82/2012 , 238/2012 , 242/2012 , 241/2011 , 239/2011 , 238/2011 , 237/2012 , 241/2012 , 240/2012
16	Data zamieszczenia danych o dokumencie w wykazie	2012-11-05
17	Zastrzeżenia dotyczące nieudostępniania informacji	
18	Uwagi	Data poboru próbek: 29.11.2011r. Wynik sumy węglowodorów C7-C30 Piezometr 1-0,35 mg/l Piezometr 1a-0,147 mg/l Piezometr 2-nie odnaleziono Piezometr 3-0,10 mg/l Piezometr S-1-brak-uszkodzona próbka

Formularz N - karta informacyjna dla dokumentów od listopada 2010r

	Wszystkie dokumenty od listopada 2010r	
1	Numer karty / rok	237/2012
2	Rodzaj dokumentu	Analiza, opracowanie ekofizjograficzne, wyniki badań i pomiarów
3	Temat dokumentu	Ochrona wód
4	Nazwa dokumentu	Wyniki analiz monitoringu wód podziemnych w roku 2012- monitoring lokalny wód gruntowych
5	Zakres przedmiotowy (opis)	Stacja paliw Orlen nr 201 w Kluczborku przy ul. Wołczyńskiej 1
6	Obszar, którego dokument dotyczy	1604024 - Kluczbork - miasto
7	Znak sprawy	ROŚ.6324.7.2012
8	Dokument wytworzył	Magdalena Godzwon
9	Data dokumentu	2012-08-30
10	Dokument zatwierdził	
11	Data zatwierdzenia dokumentu	
12	Miejsce przechowywania (nazwa instytucji, nazwa komórki organizacyjnej, numer pokoju, numer telefonu kontaktowego)	Starostwo Powiatowe w Kluczborku ul. Katowicka 1, 46-200 Kluczbork - Wydział Rolnictwa, Ochrony Środowiska i Leśnictwa, pokój nr 307 i 308, nr tel. (077) 418 52 18 wew. 170-171.
13	Adres elektroniczny zawierający odnośnik do dokumentu	
14	Informacja, czy dokument jest ostateczny	Nie
15	Numery kart innych dokumentów w sprawie	240/2011 , 239/2012 , 265/2012 , 82/2012 , 238/2012 , 242/2012 , 241/2011 , 138/2012 , 239/2011 , 238/2011 , 241/2012 , 240/2012
16	Data zamieszczenia danych o dokumencie w wykazie	2013-01-22
17	Zastrzeżenia dotyczące nieudostępniania informacji	
18	Uwagi	Data poboru próbek z piezometrów: 04.06.2012r. Wyniki-Piezometr1/Piezometr2/Piezometr3 - klasa jakości wód odpowiadająca stężeniu. substancje ropopochodne w mg/l - <0,1/5,28/<0,1 - II/V/II

Formularz N - karta informacyjna dla dokumentów od listopada 2010r

	Wszystkie dokumenty od listopada 2010r	
1	Numer karty / rok	238/2012
2	Rodzaj dokumentu	Analiza, opracowanie ekofizjograficzne, wyniki badań i pomiarów
3	Temat dokumentu	Ochrona wód
4	Nazwa dokumentu	Wyniki analiz monitoringu wód podziemnych w roku 2012
5	Zakres przedmiotowy (opis)	Stacja paliw Orlen nr 1203 w Wołczynie przy ul. Kluczborskiej 38 w 2012r.
6	Obszar, którego dokument dotyczy	1604043 - Wołczyn
7	Znak sprawy	ROŚ.6324.7.2012
8	Dokument wytworzył	Magdalena Godzwon
9	Data dokumentu	2012-08-31
10	Dokument zatwierdził	
11	Data zatwierdzenia dokumentu	
12	Miejsce przechowywania (nazwa instytucji, nazwa komórki organizacyjnej, numer pokoju, numer telefonu kontaktowego)	Starostwo Powiatowe w Kluczborku ul. Katowicka 1, 46-200 Kluczbork - Wydział Rolnictwa, Ochrony Środowiska i Leśnictwa, pokój nr 307 i 308, nr tel. (077) 418 52 18 wew. 170-171.
13	Adres elektroniczny zawierający odnośnik do dokumentu	
14	Informacja, czy dokument jest ostateczny	Nie
15	Numery kart innych dokumentów w sprawie	240/2011 , 239/2012 , 265/2012 , 82/2012 , 242/2012 , 241/2011 , 138/2012 , 239/2011 , 238/2011 , 237/2012 , 241/2012 , 240/2012
16	Data zamieszczenia danych o dokumencie w wykazie	2013-01-22
17	Zastrzeżenia dotyczące nieudostępniania informacji	
18	Uwagi	Data poboru próbek z piezometrów: 04.06.2012r. Wyniki-Piezometr1/Piezometr2/Piezometr3 - klasa jakości wód odpowiadająca stężeniu. substancje ropopochodne w mg/l - <0,1/<0,1/<0,1 - II/II/II

Formularz N - karta informacyjna dla dokumentów od listopada 2010r

	Wszystkie dokumenty od listopada 2010r	
1	Numer karty / rok	239/2012
2	Rodzaj dokumentu	Analiza, opracowanie ekofizjograficzne, wyniki badań i pomiarów
3	Temat dokumentu	Ochrona wód
4	Nazwa dokumentu	Wyniki analiz monitoringu wód podziemnych w roku 2012
5	Zakres przedmiotowy (opis)	Stacja paliw Orlen nr 828 w Byczynie przy ul. Kluczborska 1 w 2012r.
6	Obszar, którego dokument dotyczy	1604014 - Byczyna - miasto
7	Znak sprawy	ROŚ.6324.7.2012
8	Dokument wytworzył	Magdalena Godzwon
9	Data dokumentu	2012-09-06
10	Dokument zatwierdził	
11	Data zatwierdzenia dokumentu	
12	Miejsce przechowywania (nazwa instytucji, nazwa komórki organizacyjnej, numer pokoju, numer telefonu kontaktowego)	Starostwo Powiatowe w Kluczborku ul. Katowicka 1, 46-200 Kluczbork - Wydział Rolnictwa, Ochrony Środowiska i Leśnictwa, pokój nr 307 i 308, nr tel. (077) 418 52 18 wew. 170-171.
13	Adres elektroniczny zawierający odnośnik do dokumentu	
14	Informacja, czy dokument jest ostateczny	Nie
15	Numery kart innych dokumentów w sprawie	240/2011 , 265/2012 , 82/2012 , 238/2012 , 242/2012 , 241/2011 , 138/2012 , 239/2011 , 238/2011 , 237/2012 , 241/2012 , 240/2012
16	Data zamieszczenia danych o dokumencie w wykazie	2013-01-22
17	Zastrzeżenia dotyczące nieudostępniania informacji	
18	Uwagi	Data poboru próbek z piezometrów: 24.07.2012r. Wyniki-Piezometr1/Piezometr 1a/Piezometr2/Piezometr3/S-1 - klasa jakości wód odpowiadająca stężeniu: substancje ropopochodne w mg/l - <0,1/<0,1/brak/<0,1/0,23 - II/II-/II/III

Formularz N - karta informacyjna dla dokumentów od listopada 2010r

	Wszystkie dokumenty od listopada 2010r	
1	Numer karty / rok	240/2012
2	Rodzaj dokumentu	Analiza, opracowanie ekofizjograficzne, wyniki badań i pomiarów
3	Temat dokumentu	Ochrona wód
4	Nazwa dokumentu	Wyniki analiz monitoringu wód podziemnych w roku 2012- monitoring lokalny wód gruntowych
5	Zakres przedmiotowy (opis)	Stacja paliw Orlen nr 201 w Kluczborku przy ul. Wołczyńskiej 1
6	Obszar, którego dokument dotyczy	1604024 - Kluczbork - miasto
7	Znak sprawy	ROŚ.6324.7.2012
8	Dokument wytworzył	Magdalena Godzwon
9	Data dokumentu	2012-09-06
10	Dokument zatwierdził	
11	Data zatwierdzenia dokumentu	
12	Miejsce przechowywania (nazwa instytucji, nazwa komórki organizacyjnej, numer pokoju, numer telefonu kontaktowego)	Starostwo Powiatowe w Kluczborku ul. Katowicka 1, 46-200 Kluczbork - Wydział Rolnictwa, Ochrony Środowiska i Leśnictwa, pokój nr 307 i 308, nr tel. (077) 418 52 18 wew. 170-171.
13	Adres elektroniczny zawierający odnośnik do dokumentu	
14	Informacja, czy dokument jest ostateczny	Nie
15	Numery kart innych dokumentów w sprawie	240/2011 , 239/2012 , 265/2012 , 82/2012 , 238/2012 , 242/2012 , 241/2011 , 138/2012 , 239/2011 , 238/2011 , 237/2012 , 241/2012
16	Data zamieszczenia danych o dokumencie w wykazie	2013-01-22
17	Zastrzeżenia dotyczące nieudostępniania informacji	
18	Uwagi	Data poboru próbek z piezometrów: 04.06.2012r. Wyniki-Piezometr1/Piezometr2/Piezometr3 - klasa jakości wód odpowiadająca stężeniu. substancje ropopochodne w mg/l - <0,1/4,36/<0,1 - II/IV/II

Formularz N - karta informacyjna dla dokumentów od listopada 2010r

	Wszystkie dokumenty od listopada 2010r	
1	Numer karty / rok	241/2012
2	Rodzaj dokumentu	Analiza, opracowanie ekofizjograficzne, wyniki badań i pomiarów
3	Temat dokumentu	Ochrona wód
4	Nazwa dokumentu	Wyniki analiz monitoringu wód podziemnych w roku 2012
5	Zakres przedmiotowy (opis)	Stacja paliw Orlen nr 376 w Kluczborku przy ul. Byczyńskiej 87 w 2012r.
6	Obszar, którego dokument dotyczy	1604024 - Kluczbork - miasto
7	Znak sprawy	ROŚ.6324.7.2012
8	Dokument wytworzył	Magdalena Godzwon
9	Data dokumentu	2012-10-22
10	Dokument zatwierdził	
11	Data zatwierdzenia dokumentu	
12	Miejsce przechowywania (nazwa instytucji, nazwa komórki organizacyjnej, numer pokoju, numer telefonu kontaktowego)	Starostwo Powiatowe w Kluczborku ul. Katowicka 1, 46-200 Kluczbork - Wydział Rolnictwa, Ochrony Środowiska i Leśnictwa, pokój nr 307 i 308, nr tel. (077) 418 52 18 wew. 170-171.
13	Adres elektroniczny zawierający odnośnik do dokumentu	
14	Informacja, czy dokument jest ostateczny	Nie
15	Numery kart innych dokumentów w sprawie	240/2011 , 239/2012 , 265/2012 , 82/2012 , 238/2012 , 242/2012 , 241/2011 , 138/2012 , 239/2011 , 238/2011 , 237/2012 , 240/2012
16	Data zamieszczenia danych o dokumencie w wykazie	2013-01-22
17	Zastrzeżenia dotyczące nieudostępniania informacji	
18	Uwagi	Data poboru próbek z piezometrów: 28.09.2012r. Wyniki-Piezometr1/Piezometr2/Piezometr3 - klasa jakości wód odpowiadająca stężeniu: substancje ropopochodne w mg/l - <0,2/<0,2/<0,2 - III/III/III

Formularz N - karta informacyjna dla dokumentów od listopada 2010r

	Wszystkie dokumenty od listopada 2010r	
1	Numer karty / rok	242/2012
2	Rodzaj dokumentu	Analiza, opracowanie ekofizjograficzne, wyniki badań i pomiarów
3	Temat dokumentu	Ochrona wód
4	Nazwa dokumentu	Wyniki analiz monitoringu wód podziemnych w roku 2012
5	Zakres przedmiotowy (opis)	Stacja paliw Orlen nr 1203 w Wołczynie przy ul. Kluczborskiej 38 w 2012r.
6	Obszar, którego dokument dotyczy	1604044 - Wołczyn - miasto
7	Znak sprawy	ROŚ.6324.7.2012
8	Dokument wytworzył	Magdalena Godzwon
9	Data dokumentu	2012-10-22
10	Dokument zatwierdził	
11	Data zatwierdzenia dokumentu	
12	Miejsce przechowywania (nazwa instytucji, nazwa komórki organizacyjnej, numer pokoju, numer telefonu kontaktowego)	Starostwo Powiatowe w Kluczborku ul. Katowicka 1, 46-200 Kluczbork - Wydział Rolnictwa, Ochrony Środowiska i Leśnictwa, pokój nr 307 i 308, nr tel. (077) 418 52 18 wew. 170-171.
13	Adres elektroniczny zawierający odnośnik do dokumentu	
14	Informacja, czy dokument jest ostateczny	Nie
15	Numery kart innych dokumentów w sprawie	240/2011 , 239/2012 , 265/2012 , 82/2012 , 238/2012 , 241/2011 , 138/2012 , 239/2011 , 238/2011 , 237/2012 , 241/2012 , 240/2012
16	Data zamieszczenia danych o dokumencie w wykazie	2013-01-22
17	Zastrzeżenia dotyczące nieudostępniania informacji	
18	Uwagi	Data poboru próbek z piezometrów: 27.09.2012r. Wyniki-Piezometr1/Piezometr2/Piezometr3 - klasa jakości wód odpowiadająca stężeniu. substancje ropopochodne w mg/l - <0,2/<0,2/0,35 - III/III/IV

Formularz N - karta informacyjna dla dokumentów od listopada 2010r

	Wszystkie dokumenty od listopada 2010r	
1	Numer karty / rok	265/2012
2	Rodzaj dokumentu	Analiza, opracowanie ekofizjograficzne, wyniki badań i pomiarów
3	Temat dokumentu	Ochrona wód
4	Nazwa dokumentu	Wyniki analiz monitoringu wód podziemnych w roku 2012- monitoring lokalny wód gruntowych
5	Zakres przedmiotowy (opis)	Stacja paliw Orlen nr 201 w Kluczborku przy ul. Wołczyńskiej 1
6	Obszar, którego dokument dotyczy	1604024 - Kluczbork - miasto
7	Znak sprawy	ROŚ.6324.7.2012
8	Dokument wytworzył	Magdalena Godzwon
9	Data dokumentu	2013-03-06
10	Dokument zatwierdził	
11	Data zatwierdzenia dokumentu	
12	Miejsce przechowywania (nazwa instytucji, nazwa komórki organizacyjnej, numer pokoju, numer telefonu kontaktowego)	Starostwo Powiatowe w Kluczborku ul. Katowicka 1, 46-200 Kluczbork - Wydział Rolnictwa, Ochrony Środowiska i Leśnictwa, pokój nr 307 i 308, nr tel. (077) 418 52 18 wew. 170-171.
13	Adres elektroniczny zawierający odnośnik do dokumentu	
14	Informacja, czy dokument jest ostateczny	Nie
15	Numery kart innych dokumentów w sprawie	240/2011 , 239/2012 , 82/2012 , 238/2012 , 242/2012 , 241/2011 , 138/2012 , 239/2011 , 238/2011 , 237/2012 , 241/2012 , 240/2012
16	Data zamieszczenia danych o dokumencie w wykazie	2013-07-19
17	Zastrzeżenia dotyczące nieudostępniania informacji	
18	Uwagi	Data poboru próbek z piezometrów: 07.12.2012r. Wyniki-Piezometr1/Piezometr2/Piezometr3 - klasa jakości wód odpowiadająca stężeniu. substancje ropopochodne w mg/l - 0,23/2,26/<0,14 - III/IV/III

Formularz N - karta informacyjna dla dokumentów od listopada 2010r

	Wszystkie dokumenty od listopada 2010r	
1	Numer karty / rok	171/2013
2	Rodzaj dokumentu	Analiza, opracowanie ekofizjograficzne, wyniki badań i pomiarów
3	Temat dokumentu	Ochrona wód
4	Nazwa dokumentu	Wyniki analiz monitoringu wód podziemnych w roku 2013
5	Zakres przedmiotowy (opis)	Stacja paliw Orlen nr 828 w Byczynie przy ul. Kluczborska 2 w 2013r.
6	Obszar, którego dokument dotyczy	1604014 - Byczyna - miasto
7	Znak sprawy	ROŚ.6341.12.2013
8	Dokument wytworzył	Magdalena Godzwon
9	Data dokumentu	2013-12-30
10	Dokument zatwierdził	
11	Data zatwierdzenia dokumentu	
12	Miejsce przechowywania (nazwa instytucji, nazwa komórki organizacyjnej, numer pokoju, numer telefonu kontaktowego)	Starostwo Powiatowe w Kluczborku ul. Katowicka 1, 46-200 Kluczbork - Wydział Rolnictwa, Ochrony Środowiska i Leśnictwa, pokój nr 307 i 308, nr tel. (077) 418 52 18 wew. 170-171.
13	Adres elektroniczny zawierający odnośnik do dokumentu	
14	Informacja, czy dokument jest ostateczny	Nie
15	Numery kart innych dokumentów w sprawie	175/2013 , 176/2013 , 173/2013 , 172/2013 , 177/2013
16	Data zamieszczenia danych o dokumencie w wykazie	2014-04-16
17	Zastrzeżenia dotyczące nieudostępniania informacji	
18	Uwagi	Data poboru próbek z piezometrów: 19.08.2013r. Wyniki-Piezometr1/Piezometr 1a/Piezometr2/Piezometr3/S-1 - klasa jakości wód odpowiadająca stężeniu: substancje ropopochodne w mg/l - <0,1/<0,1/<0,1/<0,1 - II/II/II/II

Formularz N - karta informacyjna dla dokumentów od listopada 2010r

	Wszystkie dokumenty od listopada 2010r	
1	Numer karty / rok	172/2013
2	Rodzaj dokumentu	Analiza, opracowanie ekofizjograficzne, wyniki badań i pomiarów
3	Temat dokumentu	Ochrona wód
4	Nazwa dokumentu	Wyniki analiz monitoringu wód podziemnych w roku 2013
5	Zakres przedmiotowy (opis)	Stacja paliw Orlen nr 376 w Kluczborku przy ul. Byczyńskiej 87 w 2013r.
6	Obszar, którego dokument dotyczy	1604024 - Kluczbork - miasto
7	Znak sprawy	ROŚ.6341.12.2013
8	Dokument wytworzył	Magdalena Godzwon
9	Data dokumentu	2013-10-10
10	Dokument zatwierdził	
11	Data zatwierdzenia dokumentu	
12	Miejsce przechowywania (nazwa instytucji, nazwa komórki organizacyjnej, numer pokoju, numer telefonu kontaktowego)	Starostwo Powiatowe w Kluczborku ul. Katowicka 1, 46-200 Kluczbork - Wydział Rolnictwa, Ochrony Środowiska i Leśnictwa, pokój nr 307 i 308, nr tel. (077) 418 52 18 wew. 170-171.
13	Adres elektroniczny zawierający odnośnik do dokumentu	
14	Informacja, czy dokument jest ostateczny	Nie
15	Numery kart innych dokumentów w sprawie	175/2013 , 176/2013 , 171/2013 , 177/2013
16	Data zamieszczenia danych o dokumencie w wykazie	2014-04-16
17	Zastrzeżenia dotyczące nieudostępniania informacji	
18	Uwagi	Data poboru próbek z piezometrów: 19.08.2013r. Wyniki-Piezometr1/Piezometr2/Piezometr3 - klasa jakości wód odpowiadająca stężeniu: substancje ropopochodne w mg/l - 0,11/<0,1/<0,1 - III/II/II

Formularz N - karta informacyjna dla dokumentów od listopada 2010r

	Wszystkie dokumenty od listopada 2010r	
1	Numer karty / rok	173/2013
2	Rodzaj dokumentu	Analiza, opracowanie ekofizjograficzne, wyniki badań i pomiarów
3	Temat dokumentu	Ochrona wód
4	Nazwa dokumentu	Wyniki analiz monitoringu wód podziemnych w roku 2013
5	Zakres przedmiotowy (opis)	Stacja paliw Orlen nr 201 w Kluczborku przy ul. Wołczyńskiej 1
6	Obszar, którego dokument dotyczy	1604024 - Kluczbork - miasto
7	Znak sprawy	ROŚ.6341.12.2013
8	Dokument wytworzył	Magdalena Godzwon
9	Data dokumentu	2013-10-11
10	Dokument zatwierdził	
11	Data zatwierdzenia dokumentu	
12	Miejsce przechowywania (nazwa instytucji, nazwa komórki organizacyjnej, numer pokoju, numer telefonu kontaktowego)	Starostwo Powiatowe w Kluczborku ul. Katowicka 1, 46-200 Kluczbork - Wydział Rolnictwa, Ochrony Środowiska i Leśnictwa, pokój nr 307 i 308, nr tel. (077) 418 52 18 wew. 170-171.
13	Adres elektroniczny zawierający odnośnik do dokumentu	
14	Informacja, czy dokument jest ostateczny	Nie
15	Numery kart innych dokumentów w sprawie	175/2013 , 176/2013 , 171/2013 , 177/2013
16	Data zamieszczenia danych o dokumencie w wykazie	2014-04-16
17	Zastrzeżenia dotyczące nieudostępniania informacji	
18	Uwagi	Data poboru próbek z piezometrów: 08.07.2013r. Wyniki-Piezometr1/Piezometr2/Piezometr3 - klasa jakości wód odpowiadająca stężeniu. substancje ropopochodne w mg/l - <0,10/0,9/<0,10 - II/IV/II BTX (lotne węglowodory aromatyczne) - <0,0016/0,00274/0,0016 - I/II/I

Formularz N - karta informacyjna dla dokumentów od listopada 2010r

	Wszystkie dokumenty od listopada 2010r	
1	Numer karty / rok	174/2013
2	Rodzaj dokumentu	Analiza, opracowanie ekofizjograficzne, wyniki badań i pomiarów
3	Temat dokumentu	Ochrona wód
4	Nazwa dokumentu	Wyniki analiz monitoringu wód podziemnych w roku 2013
5	Zakres przedmiotowy (opis)	Stacja paliw Orlen nr 201 w Kluczborku przy ul. Wołczyńskiej 1
6	Obszar, którego dokument dotyczy	1604024 - Kluczbork - miasto
7	Znak sprawy	ROŚ.6324.12.2013
8	Dokument wytworzył	Magdalena Godzwon
9	Data dokumentu	2013-05-15
10	Dokument zatwierdził	
11	Data zatwierdzenia dokumentu	
12	Miejsce przechowywania (nazwa instytucji, nazwa komórki organizacyjnej, numer pokoju, numer telefonu kontaktowego)	Starostwo Powiatowe w Kluczborku ul. Katowicka 1, 46-200 Kluczbork - Wydział Rolnictwa, Ochrony Środowiska i Leśnictwa, pokój nr 307 i 308, nr tel. (077) 418 52 18 wew. 170-171.
13	Adres elektroniczny zawierający odnośnik do dokumentu	
14	Informacja, czy dokument jest ostateczny	Nie
15	Numery kart innych dokumentów w sprawie	
16	Data zamieszczenia danych o dokumencie w wykazie	2014-04-16
17	Zastrzeżenia dotyczące nieudostępniania informacji	
18	Uwagi	Data poboru próbek z piezometrów: 15.04.2013r. Wyniki-Piezometr1/Piezometr2/Piezometr3 - klasa jakości wód odpowiadająca stężeniu. substancje ropopochodne w mg/l - <0,10/<0,10/<0,10 - II/II/II BTX (lotne węglowodory aromatyczne) - <0,0016/0,0016/0,0016 - I/I/I

Formularz N - karta informacyjna dla dokumentów od listopada 2010r

	Wszystkie dokumenty od listopada 2010r	
1	Numer karty / rok	175/2013
2	Rodzaj dokumentu	Analiza, opracowanie ekofizjograficzne, wyniki badań i pomiarów
3	Temat dokumentu	Ochrona wód
4	Nazwa dokumentu	Wyniki analiz monitoringu wód podziemnych w roku 2013
5	Zakres przedmiotowy (opis)	Stacja paliw Orlen nr 828 w Byczynie przy ul. Kluczborska 1 w 2013r.
6	Obszar, którego dokument dotyczy	1604014 - Byczyna - miasto
7	Znak sprawy	ROŚ.6341.12.2013
8	Dokument wytworzył	Magdalena Godzwon
9	Data dokumentu	2013-05-24
10	Dokument zatwierdził	
11	Data zatwierdzenia dokumentu	
12	Miejsce przechowywania (nazwa instytucji, nazwa komórki organizacyjnej, numer pokoju, numer telefonu kontaktowego)	Starostwo Powiatowe w Kluczborku ul. Katowicka 1, 46-200 Kluczbork - Wydział Rolnictwa, Ochrony Środowiska i Leśnictwa, pokój nr 307 i 308, nr tel. (077) 418 52 18 wew. 170-171.
13	Adres elektroniczny zawierający odnośnik do dokumentu	
14	Informacja, czy dokument jest ostateczny	Nie
15	Numery kart innych dokumentów w sprawie	176/2013 , 173/2013 , 171/2013 , 172/2013 , 177/2013
16	Data zamieszczenia danych o dokumencie w wykazie	2014-04-16
17	Zastrzeżenia dotyczące nieudostępniania informacji	
18	Uwagi	Data poboru próbek z piezometrów: 15.04.2013r. Wyniki-Piezometr1/Piezometr 1a/Piezometr3/S-1 - klasa jakości wód odpowiadająca stężeniu: substancje ropopochodne w mg/l - <0,1/0,14/0,11/0,22 - III/II/III/III

Formularz N - karta informacyjna dla dokumentów od listopada 2010r

	Wszystkie dokumenty od listopada 2010r	
1	Numer karty / rok	176/2013
2	Rodzaj dokumentu	Analiza, opracowanie ekofizjograficzne, wyniki badań i pomiarów
3	Temat dokumentu	Ochrona wód
4	Nazwa dokumentu	Wyniki analiz monitoringu wód podziemnych w roku 2013
5	Zakres przedmiotowy (opis)	Stacja paliw Orlen nr 376 w Kluczborku przy ul. Byczyńskiej 87 w 2013r.
6	Obszar, którego dokument dotyczy	1604024 - Kluczbork - miasto
7	Znak sprawy	ROŚ.6341.12.2013
8	Dokument wytworzył	Magdalena Godzwon
9	Data dokumentu	2013-05-24
10	Dokument zatwierdził	
11	Data zatwierdzenia dokumentu	
12	Miejsce przechowywania (nazwa instytucji, nazwa komórki organizacyjnej, numer pokoju, numer telefonu kontaktowego)	Starostwo Powiatowe w Kluczborku ul. Katowicka 1, 46-200 Kluczbork - Wydział Rolnictwa, Ochrony Środowiska i Leśnictwa, pokój nr 307 i 308, nr tel. (077) 418 52 18 wew. 170-171.
13	Adres elektroniczny zawierający odnośnik do dokumentu	
14	Informacja, czy dokument jest ostateczny	Nie
15	Numery kart innych dokumentów w sprawie	175/2013 , 173/2013 , 171/2013 , 172/2013 , 177/2013
16	Data zamieszczenia danych o dokumencie w wykazie	2014-04-16
17	Zastrzeżenia dotyczące nieudostępniania informacji	
18	Uwagi	Data poboru próbek z piezometrów: 15.04.2013r. Wyniki-Piezometr1/Piezometr2/Piezometr3 - klasa jakości wód odpowiadająca stężeniu: substancje ropopochodne w mg/l - 0,18/<0,10/0,81 - III/II/II

Formularz N - karta informacyjna dla dokumentów od listopada 2010r

	Wszystkie dokumenty od listopada 2010r	
1	Numer karty / rok	177/2013
2	Rodzaj dokumentu	Analiza, opracowanie ekofizjograficzne, wyniki badań i pomiarów
3	Temat dokumentu	Ochrona wód
4	Nazwa dokumentu	Wyniki analiz ścieków przemysłowych wprowadzanych do urządzeń kanalizacyjnych 1/2013
5	Zakres przedmiotowy (opis)	ze stacji paliw Orlen nr 376 w Kluczborku przy ul. Byczyńskiej 87 do kanalizacji miejskiej
6	Obszar, którego dokument dotyczy	1604024 - Kluczbork - miasto
7	Znak sprawy	ROŚ.6341.12.2013
8	Dokument wytworzył	Magdalena Godzwon
9	Data dokumentu	2013-06-06
10	Dokument zatwierdził	
11	Data zatwierdzenia dokumentu	
12	Miejsce przechowywania (nazwa instytucji, nazwa komórki organizacyjnej, numer pokoju, numer telefonu kontaktowego)	Starostwo Powiatowe w Kluczborku ul. Katowicka 1, 46-200 Kluczbork - Wydział Rolnictwa, Ochrony Środowiska i Leśnictwa, pokój nr 307 i 308, nr tel. (077) 418 52 18 wew. 170-171.
13	Adres elektroniczny zawierający odnośnik do dokumentu	
14	Informacja, czy dokument jest ostateczny	Nie
15	Numerы kart innych dokumentów w sprawie	175/2013 , 176/2013 , 173/2013 , 171/2013 , 172/2013
16	Data zamieszczenia danych o dokumencie w wykazie	2014-04-16
17	Zastrzeżenia dotyczące nieudostępniania informacji	
18	Uwagi	Data poboru próbki: 15.04.2013r. parametr - wynik/norma węglowodory ropopochodne -0,48/15 mg/l fosfor ogólny-0,83/ 6 mgP/l azot azotynowy-0,156/ 10 mgN-NO3/l azot amonowy-<0,04/ 200 mgN-NH4/l,

Formularz N - karta informacyjna dla dokumentów od listopada 2010r

	Wszystkie dokumenty od listopada 2010r	
1	Numer karty / rok	28/2016
2	Rodzaj dokumentu	Inny dokument
3	Temat dokumentu	Ochrona powietrza
4	Nazwa dokumentu	Informacje o zmianie danych dla Stacji paliw PKN ORLEN S.A. Nr 1203 w Wołczynie, położonej przy ul. Kluczborskiej 54.
5	Zakres przedmiotowy (opis)	Zmiana danych instalacji.
6	Obszar, którego dokument dotyczy	1604044 - Wołczyn - miasto
7	Znak sprawy	ROŚ.6221.12.2016
8	Dokument wytworzył	Emilia Nowak
9	Data dokumentu	2016-04-19
10	Dokument zatwierdził	
11	Data zatwierdzenia dokumentu	
12	Miejsce przechowywania (nazwa instytucji, nazwa komórki organizacyjnej, numer pokoju, numer telefonu kontaktowego)	Starostwo Powiatowe w Kluczborku, Wydział Rolnictwa, Ochrony Środowiska i Leśnictwa ul. Katowicka 1, 46-200 Kluczbork, pok. 307-308, nr tel. 77 418 52 18 wew. 170-171.
13	Adres elektroniczny zawierający odnośnik do dokumentu	
14	Informacja, czy dokument jest ostateczny	Tak
15	Numery kart innych dokumentów w sprawie	
16	Data zamieszczenia danych o dokumencie w wykazie	2016-11-14
17	Zastrzeżenia dotyczące nieudostępniania informacji	
18	Uwagi	

Formularz N - karta informacyjna dla dokumentów od listopada 2010r

	Wszystkie dokumenty od listopada 2010r	
1	Numer karty / rok	29/2016
2	Rodzaj dokumentu	Inny dokument
3	Temat dokumentu	Ochrona powietrza
4	Nazwa dokumentu	Informacje o zmianie danych dla Stacji Paliw PKN ORLEN S.A. Nr 828 w Buczynie położonej przy ul. Kluczborskiej 12.
5	Zakres przedmiotowy (opis)	Zmiana danych instalacji.
6	Obszar, którego dokument dotyczy	1604014 - Buczyna - miasto
7	Znak sprawy	ROŚ.6221.13.2016
8	Dokument wytworzył	Emilia Nowak
9	Data dokumentu	2016-04-19
10	Dokument zatwierdził	
11	Data zatwierdzenia dokumentu	
12	Miejsce przechowywania (nazwa instytucji, nazwa komórki organizacyjnej, numer pokoju, numer telefonu kontaktowego)	Starostwo Powiatowe w Kluczborku, Wydział Rolnictwa, Ochrony Środowiska i Leśnictwa, ul. Katowicka 1, 46-200 Kluczbork, pok. 307-308, nr tel. 77 418 52 18 wew. 170-171.
13	Adres elektroniczny zawierający odnośnik do dokumentu	
14	Informacja, czy dokument jest ostateczny	Tak
15	Numery kart innych dokumentów w sprawie	
16	Data zamieszczenia danych o dokumencie w wykazie	2016-11-14
17	Zastrzeżenia dotyczące nieudostępniania informacji	
18	Uwagi	

Formularz N - karta informacyjna dla dokumentów od listopada 2010r

	Wszystkie dokumenty od listopada 2010r	
1	Numer karty / rok	95/2018
2	Rodzaj dokumentu	Zgłoszenie
3	Temat dokumentu	Ochrona powietrza
4	Nazwa dokumentu	Informacje o zmianie do zgłoszenia instalacji: Stacji Paliw PKN ORLEN S.A. Nr 376 w Kluczborku, ul. Byczyńska 87 dz.nr 1/2 ark. mapy 4; Stacja Paliw PKN ORLEN S.A. Nr 201 w Kluczborku, ul. Wołczyńska 5 dz. nr 99 ark. mapy 3.
5	Zakres przedmiotowy (opis)	Informacje o zmianie do zgłoszenia instalacji.
6	Obszar, którego dokument dotyczy	1604024 - Kluczbork - miasto
7	Znak sprawy	ROŚ.6221.11.2018
8	Dokument wytworzył	Emilia Nowak
9	Data dokumentu	2018-07-27
10	Dokument zatwierdził	
11	Data zatwierdzenia dokumentu	
12	Miejsce przechowywania (nazwa instytucji, nazwa komórki organizacyjnej, numer pokoju, numer telefonu kontaktowego)	Starostwo Powiatowe w Kluczborku, Wydział Rolnictwa, Ochrony Środowiska i Leśnictwa, ul. Katowicka 1, 46-200 Kluczbork, pok. 307-308, tel. 77 418 52 18 wew. 170-171.
13	Adres elektroniczny zawierający odnośnik do dokumentu	
14	Informacja, czy dokument jest ostateczny	Tak
15	Numery kart innych dokumentów w sprawie	
16	Data zamieszczenia danych o dokumencie w wykazie	2019-07-11
17	Zastrzeżenia dotyczące nieudostępniania informacji	
18	Uwagi	

Formularz N - karta informacyjna dla dokumentów od listopada 2010r

	Wszystkie dokumenty od listopada 2010r	
1	Numer karty / rok	85/2023
2	Rodzaj dokumentu	Inny dokument
3	Temat dokumentu	Ochrona powietrza
4	Nazwa dokumentu	Zmiana danych do zgłoszenia instalacji: dla stacji Paliw Nr 201 w Kluczborku, ul. Wołczyńska, Stacji Paliw Nr 376 w Kluczborku, ul. Byczyńska, Stacji Paliw Nr 828 w Byczynie, ul. Kluczborska, Stacji Paliw Nr 1203 w Wołczyńcu, ul. Kluczborska.
5	Zakres przedmiotowy (opis)	Zmiana danych w zakresie nazwy firmy prowadzącego instalację: z Polski Koncern Naftowy ORLEN S.A. na ORLEN S.A.
6	Obszar, którego dokument dotyczy	16 - WOJ. OPOLSKIE
7	Znak sprawy	ROŚ.6221.21.2023
8	Dokument wytworzył	Emilia Nowak
9	Data dokumentu	2023-07-11
10	Dokument zatwierdził	
11	Data zatwierdzenia dokumentu	
12	Miejsce przechowywania (nazwa instytucji, nazwa komórki organizacyjnej, numer pokoju, numer telefonu kontaktowego)	Starostwo Powiatowe w Kluczborku, Wydział Rolnictwa, Ochrony Środowiska i Lesnictwa.
13	Adres elektroniczny zawierający odnośnik do dokumentu	
14	Informacja, czy dokument jest ostateczny	Tak
15	Numery kart innych dokumentów w sprawie	
16	Data zamieszczenia danych o dokumencie w wykazie	2023-08-08
17	Zastrzeżenia dotyczące nieudostępniania informacji	
18	Uwagi	

DANE JEDNOSTKI ORGANIZACYJNEJ

Nazwa jednostki: Polska Agencja Żeglugi Powietrznej
Adres: Wieżowa 8, 02-147 Warszawa
NIP : 522-283-83-21
Regon: 140886771
TEL. : 22 574 50 00

OKRES: 2020-04-20 - 2020-04-20

Formularz N - karta informacyjna dla dokumentów od listopada 2010r

	Wszystkie dokumenty od listopada 2010r	
1	Numer karty / rok	53/2020
2	Rodzaj dokumentu	Zgłoszenie
3	Temat dokumentu	Ochrona przed polami elektromagnetycznymi
4	Nazwa dokumentu	Zgłoszenie instalacji wytwarzającej pola elektromagnetyczne pn."Ośrodek Radiokomunikacyjny Kluczbork" dz. nr 68/15 obręb Bogdańczowice, gm. Kluczbork - Polskiej Agencji Żeglugi Powietrznej
5	Zakres przedmiotowy (opis)	Zgłoszenie instalacji wytwarzającej pola elektromagnetyczne.
6	Obszar, którego dokument dotyczy	1604025 - Kluczbork - obszar wiejski
7	Znak sprawy	ROŚ.6221.5.2020
8	Dokument wytworzył	Emilia Nowak
9	Data dokumentu	2020-04-20
10	Dokument zatwierdził	
11	Data zatwierdzenia dokumentu	
12	Miejsce przechowywania (nazwa instytucji, nazwa komórki organizacyjnej, numer pokoju, numer telefonu kontaktowego)	Starostwo Powiatowe w Kluczborku, Wydział Rolnictwa, Ochrony Środowiska i Leśnictwa.
13	Adres elektroniczny zawierający odnośnik do dokumentu	
14	Informacja, czy dokument jest ostateczny	Tak
15	Numery kart innych dokumentów w sprawie	
16	Data zamieszczenia danych o dokumencie w wykazie	2020-06-16
17	Zastrzeżenia dotyczące nieudostępniania informacji	
18	Uwagi	

DANE JEDNOSTKI ORGANIZACYJNEJ

Nazwa jednostki: Apteka Medyczna Sp. z o.o.
Adres: Ryżowa 49, 02-495 Warszawa
NIP : 521-34-63-910
Regon: 141206360
TEL. : 22 628 20 54

OKRES: 2011-04-20 - 2011-04-20

Formularz N - karta informacyjna dla dokumentów od listopada 2010r

	Wszystkie dokumenty od listopada 2010r	
1	Numer karty / rok	45/2011
2	Rodzaj dokumentu	Inny dokument
3	Temat dokumentu	Inne
4	Nazwa dokumentu	Informacja o wytwarzanych odpadach oraz sposobach gospodarowania wytworzonymi odpadami
5	Zakres przedmiotowy (opis)	Wytwarzanie odpadów niebezpiecznych i innych niż niebezpieczne w aptece ogólnodostępnej p.n. Apteka Medyczna mieszczącej się w Kluczborku przy ul. Wołczyńskiej 4
6	Obszar, którego dokument dotyczy	1604024 - Kluczbork - miasto
7	Znak sprawy	ROŚ.6232.33.2011
8	Dokument wytworzył	Emilia Uryga
9	Data dokumentu	2011-04-20
10	Dokument zatwierdził	
11	Data zatwierdzenia dokumentu	
12	Miejsce przechowywania (nazwa instytucji, nazwa komórki organizacyjnej, numer pokoju, numer telefonu kontaktowego)	Starostwo Powiatowe w Kluczborku, Wydział Rolnictwa, Ochrony Środowiska i Leśnictwa, ul. Katowicka 1, 46-200 Kluczbork, pok. 307-308, tel. 77 418 52 18 wew. 170-171.
13	Adres elektroniczny zawierający odnośnik do dokumentu	
14	Informacja, czy dokument jest ostateczny	Nie
15	Numery kart innych dokumentów w sprawie	
16	Data zamieszczenia danych o dokumencie w wykazie	2011-05-23
17	Zastrzeżenia dotyczące nieudostępniania informacji	
18	Uwagi	Informacja nieaktualna. Rodzaje odpadów przewidywanych do

wytwarzania

ODPADY NIEBEZPIECZNE

L.p. nr kodu rodzaje ilości w Mg/rok

1) 16 02 13 - zużyte świetlówki - 0,002

ODPADY INNE NIŻ NIEBEZPIECZNE

1) 08 03 18 - odpadowy toner drukarski inny niż wymieniony w 08 03 17 - 0,012

2) 16 02 14 - zużyte urządzenia inne niż wymienione w 16 02 09 do 16 02 13 - zużyte urządzenia elektryczne i elektroniczne - 0,010

3) 18 01 09 - leki inne niż wymienione w 18 01 08 - 0,010

DANE JEDNOSTKI ORGANIZACYJNEJ

Nazwa jednostki: Emitel Sp. z o.o.
Adres: Wołoska 22, 02-675 Warszawa
NIP : 5272643306
Regon: 142708938
TEL. : (12) 627 31 17

OKRES: 2014-01-27 - 2015-01-07

Formularz N - karta informacyjna dla dokumentów od listopada 2010r

	Wszystkie dokumenty od listopada 2010r	
1	Numer karty / rok	8/2014
2	Rodzaj dokumentu	Zgłoszenie
3	Temat dokumentu	Ochrona przed polami elektromagnetycznymi
4	Nazwa dokumentu	Formularz zgłoszenia instalacji wytwarzających pola elektromagnetyczne.
5	Zakres przedmiotowy (opis)	Telewizyjny Ośrodek Nadawczy Wierzbica Górna, 46-255 Wierzbica Górna, nr działki ewidencyjnej 27/6.
6	Obszar, którego dokument dotyczy	1604045 - Wołczyn - obszar wiejski
7	Znak sprawy	ROŚ.6221.1.2014
8	Dokument wytworzył	Emilia Uryga
9	Data dokumentu	2014-01-27
10	Dokument zatwierdził	
11	Data zatwierdzenia dokumentu	
12	Miejsce przechowywania (nazwa instytucji, nazwa komórki organizacyjnej, numer pokoju, numer telefonu kontaktowego)	Starostwo Powiatowe w Kluczborku, Wydział Rolnictwa, Ochrony Środowiska i Leśnictwa, ul. Katowicka 1, 46-200 Kluczbork, nr tel. 77 418 52 18 wew. 170-171, nr pok. 307-308.
13	Adres elektroniczny zawierający odnośnik do dokumentu	
14	Informacja, czy dokument jest ostateczny	Nie
15	Numery kart innych dokumentów w sprawie	
16	Data zamieszczenia danych o dokumencie w wykazie	2014-02-03
17	Zastrzeżenia dotyczące nieudostępniania informacji	
18	Uwagi	

Formularz N - karta informacyjna dla dokumentów od listopada 2010r

	Wszystkie dokumenty od listopada 2010r	
1	Numer karty / rok	16/2015
2	Rodzaj dokumentu	Zgłoszenie
3	Temat dokumentu	Ochrona przed polami elektromagnetycznymi
4	Nazwa dokumentu	Formularz zgłoszenia instalacji wytwarzających pola elektromagnetyczne.
5	Zakres przedmiotowy (opis)	Zgłoszenie instalacji TON WIERZBICA GÓRNA, 46-255 Wierzbica Górna, nr dz. ewidencyjnej 27/6. Świadczenie usłu w zakresie telekomunikacji, emisji programów telewizyjnych i radiowych.
6	Obszar, którego dokument dotyczy	1604045 - Wołczyn - obszar wiejski
7	Znak sprawy	ROŚ.6221.1.2015
8	Dokument wytworzył	Emilia Uryga
9	Data dokumentu	2015-01-07
10	Dokument zatwierdził	
11	Data zatwierdzenia dokumentu	
12	Miejsce przechowywania (nazwa instytucji, nazwa komórki organizacyjnej, numer pokoju, numer telefonu kontaktowego)	Starostwo Powiatowe w Kluczborku, Wydział Rolnictwa, Ochrony Środowiska i Leśnictwa, ul. Katowicka 1, 46-200 Kluczbork, pok. 307-308, tel. 77 418 52 18 wew. 170-171.
13	Adres elektroniczny zawierający odnośnik do dokumentu	
14	Informacja, czy dokument jest ostateczny	Nie
15	Numery kart innych dokumentów w sprawie	
16	Data zamieszczenia danych o dokumencie w wykazie	2015-11-10
17	Zastrzeżenia dotyczące nieudostępniania informacji	
18	Uwagi	

DANE JEDNOSTKI ORGANIZACYJNEJ

Nazwa jednostki: Polska Spółka Gazownictwa Sp. z o.o.
Adres: Wojciecha Bandrowskiego 16, 33-100 Tarnów
NIP : 5252496411
Regon: 142739519
TEL. :

OKRES: 2016-05-16 - 2023-06-19

Formularz N - karta informacyjna dla dokumentów od listopada 2010r

	Wszystkie dokumenty od listopada 2010r	
1	Numer karty / rok	35/2016
2	Rodzaj dokumentu	Zgłoszenie
3	Temat dokumentu	Ochrona powietrza
4	Nazwa dokumentu	Zgłoszenie instalacji niewymagającej pozwolenia na wprowadzanie gazów lub pyłów do powietrza.
5	Zakres przedmiotowy (opis)	Zgłoszenie instalacji spawania (jedno stanowisko do spawania) - Rejon Dystrybucji Gazu w Kluczborku przy ul. Gazowej 1.
6	Obszar, którego dokument dotyczy	1604024 - Kluczbork - miasto
7	Znak sprawy	ROŚ.6221.20.2016
8	Dokument wytworzył	Emilia Nowak
9	Data dokumentu	2016-05-16
10	Dokument zatwierdził	
11	Data zatwierdzenia dokumentu	
12	Miejsce przechowywania (nazwa instytucji, nazwa komórki organizacyjnej, numer pokoju, numer telefonu kontaktowego)	Starostwo Powiatowe w Kluczborku, Wydział Rolnictwa, Ochrony Środowiska i Leśnictwa, ul. Katowicka 1, 46-200 Kluczbork, pok. 307-308, nr tel. 77 418 52 18 wew. 170-171.
13	Adres elektroniczny zawierający odnośnik do dokumentu	
14	Informacja, czy dokument jest ostateczny	Tak
15	Numery kart innych dokumentów w sprawie	
16	Data zamieszczenia danych o dokumencie w wykazie	2016-11-14
17	Zastrzeżenia dotyczące nieudostępniania informacji	
18	Uwagi	Dokument nieaktualny.

Formularz N - karta informacyjna dla dokumentów od listopada 2010r

	Wszystkie dokumenty od listopada 2010r	
1	Numer karty / rok	112/2019
2	Rodzaj dokumentu	Zgłoszenie
3	Temat dokumentu	Ochrona powietrza
4	Nazwa dokumentu	Ponowne zgłoszenie instalacji spawania (jedno stanowisko do spawania) eksploatowanej w Gazowni w Kluczborku przy ul. Gazowej 1.
5	Zakres przedmiotowy (opis)	Zgłoszenie instalacji spawania.
6	Obszar, którego dokument dotyczy	1604024 - Kluczbork - miasto
7	Znak sprawy	ROŚ.6221.27.2019
8	Dokument wytworzył	Emilia Nowak
9	Data dokumentu	2019-06-30
10	Dokument zatwierdził	
11	Data zatwierdzenia dokumentu	
12	Miejsce przechowywania (nazwa instytucji, nazwa komórki organizacyjnej, numer pokoju, numer telefonu kontaktowego)	Starostwo Powiatowe w Kluczborku, Wydział Rolnictwa, Ochrony Środowiska i Leśnictwa.
13	Adres elektroniczny zawierający odnośnik do dokumentu	
14	Informacja, czy dokument jest ostateczny	Tak
15	Numery kart innych dokumentów w sprawie	
16	Data zamieszczenia danych o dokumencie w wykazie	2019-10-30
17	Zastrzeżenia dotyczące nieudostępniania informacji	
18	Uwagi	

Formularz N - karta informacyjna dla dokumentów od listopada 2010r

	Wszystkie dokumenty od listopada 2010r	
1	Numer karty / rok	154/2023
2	Rodzaj dokumentu	Zgłoszenie
3	Temat dokumentu	Ochrona powietrza
4	Nazwa dokumentu	Ponowne zgłoszenie instalacji spawania Polskiej Spółki Gazownictwa Sp. z o.o. - eksploatowanej w Oddziale Opole w Gazowni w Kluczborku przy ul. Gazowej 1.
5	Zakres przedmiotowy (opis)	Zgłoszenie instalacji spawania.
6	Obszar, którego dokument dotyczy	1604024 - Kluczbork - miasto
7	Znak sprawy	ROŚ.6221.18.2023
8	Dokument wytworzył	Emilia Nowak
9	Data dokumentu	2023-06-19
10	Dokument zatwierdził	
11	Data zatwierdzenia dokumentu	
12	Miejsce przechowywania (nazwa instytucji, nazwa komórki organizacyjnej, numer pokoju, numer telefonu kontaktowego)	Starostwo Powiatowe w Kluczborku, Wydział Rolnictwa, Ochrony Środowiska i Leśnictwa.
13	Adres elektroniczny zawierający odnośnik do dokumentu	
14	Informacja, czy dokument jest ostateczny	Tak
15	Numery kart innych dokumentów w sprawie	
16	Data zamieszczenia danych o dokumencie w wykazie	2023-11-14
17	Zastrzeżenia dotyczące nieudostępniania informacji	
18	Uwagi	

DANE JEDNOSTKI ORGANIZACYJNEJ

Nazwa jednostki: ROMFORD INVESTMENT Sp. z o.o.

Adres: Wołoska 22, 02-675 Warszawa

NIP : 5272673307

Regon: 145994057

TEL. : 22 578 33 01

OKRES: 2014-06-13 - 2014-06-13

Formularz N - karta informacyjna dla dokumentów od listopada 2010r

	Wszystkie dokumenty od listopada 2010r	
1	Numer karty / rok	51/2014
2	Rodzaj dokumentu	Zgłoszenie
3	Temat dokumentu	Ochrona przed polami elektromagnetycznymi
4	Nazwa dokumentu	Zgłoszenie instalacji, której emisja nie wymaga pozwolenia RON Kluczbork INFO, ul. Młyńska 22, 46-200 Kluczbork.
5	Zakres przedmiotowy (opis)	Zgłoszenie instalacji.
6	Obszar, którego dokument dotyczy	1604024 - Kluczbork - miasto
7	Znak sprawy	ROŚ.6221.23.2014
8	Dokument wytworzył	Emilia Uryga
9	Data dokumentu	2014-06-13
10	Dokument zatwierdził	
11	Data zatwierdzenia dokumentu	
12	Miejsce przechowywania (nazwa instytucji, nazwa komórki organizacyjnej, numer pokoju, numer telefonu kontaktowego)	Starostwo Powiatowe w Kluczborku, Wydział Rolnictwa, Ochrony Środowiska i Leśnictwa, ul. Katowicka 1, 46-200 Kluczbork, tel. 77 418 52 18 wew. 170-171, pok. 307-308.
13	Adres elektroniczny zawierający odnośnik do dokumentu	
14	Informacja, czy dokument jest ostateczny	Tak
15	Numery kart innych dokumentów w sprawie	
16	Data zamieszczenia danych o dokumencie w wykazie	2015-10-05
17	Zastrzeżenia dotyczące nieudostępniania informacji	
18	Uwagi	

DANE JEDNOSTKI ORGANIZACYJNEJ

Nazwa jednostki: FBSerwis SA
Adres: Siedmiogrodzka 9, 01-204 Warszawa
NIP : 5272676062
Regon: 146097236
TEL. : 22 623 63 80

OKRES: 2022-04-14 - 2022-04-14

Formularz N - karta informacyjna dla dokumentów od listopada 2010r

	Wszystkie dokumenty od listopada 2010r	
1	Numer karty / rok	52/2022
2	Rodzaj dokumentu	Zgłoszenie
3	Temat dokumentu	Ochrona powietrza
4	Nazwa dokumentu	Zgłoszenie instalacji - FBSerwis SA, zbiornik na olej napędowy, zbiornik dwupłaszczowy FORTIS TANK FT-5000/K600-BL--V520130537 o pojemności 5000 l, ul. Wielka 1, 46-200 Smardy Dolne, dz. nr 76 ark. mapy 2.
5	Zakres przedmiotowy (opis)	Zgłoszenie instalacji
6	Obszar, którego dokument dotyczy	1604025 - Kluczbork - obszar wiejski
7	Znak sprawy	ROŚ.6221.7.2022
8	Dokument wytworzył	Emilia Nowak
9	Data dokumentu	2022-04-14
10	Dokument zatwierdził	
11	Data zatwierdzenia dokumentu	
12	Miejsce przechowywania (nazwa instytucji, nazwa komórki organizacyjnej, numer pokoju, numer telefonu kontaktowego)	Starostwo Powiatowe w Kluczborku, Wydział Rolnictwa, Ochrony Środowiska i Leśnictwa.
13	Adres elektroniczny zawierający odnośnik do dokumentu	
14	Informacja, czy dokument jest ostateczny	Tak
15	Numery kart innych dokumentów w sprawie	
16	Data zamieszczenia danych o dokumencie w wykazie	2022-07-27
17	Zastrzeżenia dotyczące nieudostępniania informacji	
18	Uwagi	

DANE JEDNOSTKI ORGANIZACYJNEJ

Nazwa jednostki: Copexim Sp. z o.o.
Adres: Wolność 2/39, 01-018 Warszawa
NIP : 5272679161
Regon: 146168440
TEL. :

OKRES: 2018-12-04 - 2020-01-16

Formularz N - karta informacyjna dla dokumentów od listopada 2010r

	Wszystkie dokumenty od listopada 2010r	
1	Numer karty / rok	167/2019
2	Rodzaj dokumentu	Wniosek o wydanie decyzji
3	Temat dokumentu	Ochrona powietrza
4	Nazwa dokumentu	Wniosek Copexim Sp. z o.o., ul. Wolność 2/39, 01-018 Warszawa o wydanie pozwolenia na wprowadzanie pyłów do powietrza z instalacji zlokalizowanej w Laskowicach przy ul. Bierdzańskiej 13, 46-282 Lasowice Wielkie.
5	Zakres przedmiotowy (opis)	Wprowadzanie pyłów do powietrza.
6	Obszar, którego dokument dotyczy	1604032 - Lasowice Wielkie
7	Znak sprawy	ROŚ.6224.9.2019
8	Dokument wytworzył	Emilia Nowak
9	Data dokumentu	2019-11-19
10	Dokument zatwierdził	
11	Data zatwierdzenia dokumentu	
12	Miejsce przechowywania (nazwa instytucji, nazwa komórki organizacyjnej, numer pokoju, numer telefonu kontaktowego)	Starostwo Powiatowe w Kluczborku, Wydział Rolnictwa, Ochrony Środowiska i Leśnictwa.
13	Adres elektroniczny zawierający odnośnik do dokumentu	
14	Informacja, czy dokument jest ostateczny	Tak
15	Numery kart innych dokumentów w sprawie	168/2019
16	Data zamieszczenia danych o dokumencie w wykazie	2020-01-22
17	Zastrzeżenia dotyczące nieudostępniania informacji	
18	Uwagi	

Formularz N - karta informacyjna dla dokumentów od listopada 2010r

	Wszystkie dokumenty od listopada 2010r	
1	Numer karty / rok	168/2019
2	Rodzaj dokumentu	Decyzja
3	Temat dokumentu	Inne
4	Nazwa dokumentu	Decyzja nr ROŚ.6224.9.2019.EN z dnia 04.12.2019 r. pozwalająca Cepexim Sp. z o.o., ul. Wolność 2/39, 01-018 Warszawa na wprowadzanie pyłów do powietrza z instalacji zlokalizowanej w Laskowicach przy ul. Bierdzańskiej 13, 46-282 Lasowice Wielkie.
5	Zakres przedmiotowy (opis)	Wprowadzanie pyłów do powietrza.
6	Obszar, którego dokument dotyczy	1604032 - Lasowice Wielkie
7	Znak sprawy	ROŚ.6224.9.2019
8	Dokument wytworzył	Emilia Nowak
9	Data dokumentu	2018-12-04
10	Dokument zatwierdził	
11	Data zatwierdzenia dokumentu	
12	Miejsce przechowywania (nazwa instytucji, nazwa komórki organizacyjnej, numer pokoju, numer telefonu kontaktowego)	Starostwo Powiatowe w Kluczborku, Wydział Rolnictwa, Ochrony Środowiska i Lesnictwa.
13	Adres elektroniczny zawierający odnośnik do dokumentu	
14	Informacja, czy dokument jest ostateczny	Tak
15	Numery kart innych dokumentów w sprawie	167/2019
16	Data zamieszczenia danych o dokumencie w wykazie	2020-01-22
17	Zastrzeżenia dotyczące nieudostępniania informacji	
18	Uwagi	

Formularz N - karta informacyjna dla dokumentów od listopada 2010r

	Wszystkie dokumenty od listopada 2010r	
1	Numer karty / rok	11/2020
2	Rodzaj dokumentu	Decyzja
3	Temat dokumentu	Inne
4	Nazwa dokumentu	Decyzja nr ROŚ.6233.11.2019.EN z dnia 16.01.2020 r. zezwalająca Copexim Sp. z o.o., ul. Wolność 2/39, 01-018 Warszawa, na przetwarzanie odpadów.
5	Zakres przedmiotowy (opis)	Przetwarzanie odpadów.
6	Obszar, którego dokument dotyczy	1604032 - Lasowice Wielkie
7	Znak sprawy	ROŚ.6233.11.2019
8	Dokument wytworzył	Emilia Nowak
9	Data dokumentu	2020-01-16
10	Dokument zatwierdził	
11	Data zatwierdzenia dokumentu	
12	Miejsce przechowywania (nazwa instytucji, nazwa komórki organizacyjnej, numer pokoju, numer telefonu kontaktowego)	Starostwo Powiatowe w Kluczborku, Wydział Rolnictwa, Ochrony Środowiska i Leśnictwa.
13	Adres elektroniczny zawierający odnośnik do dokumentu	
14	Informacja, czy dokument jest ostateczny	Tak
15	Numery kart innych dokumentów w sprawie	
16	Data zamieszczenia danych o dokumencie w wykazie	2020-01-22
17	Zastrzeżenia dotyczące nieudostępniania informacji	
18	Uwagi	<p>Masa odpadów przewidywanych do przetworzenia i powstających w wyniku przetwarzania w Mg/rok (łącznie 5 000,00)</p> <p>L.p. Nr kodu i rodzaj odpadów przewidywanych do przetworzenia w Mg/rok:</p> <p>1.16 01 18Metale nieżelazne</p> <p>2.16 01 22Inne niewymienione elementy</p> <p>3.16 01 99Inne niewymienione odpady</p> <p>4.16 02 16Elementy usunięte z zużytych urządzeń inne niż wymienione w 16 02 15</p> <p>5.17 04 01Miedź, brąz, mosiądz</p> <p>6.17 04 07Mieszanki metali</p> <p>7.17 04 11Kable inne niż wymienione w 17 04 10</p> <p>8.19 10 02Odpady metali nieżelaznych</p> <p>9.19 12 03Metale nieżelazne</p> <p>10.19 12 12Inne odpady (w tym zmieszane substancje i przedmioty) z mechanicznej</p>

obróbki odpadów inne niż wymienione w 19 12 11

11.20 01 40Metale

L.p.Nr koduRodzaj odpadów powstających w wyniku przetwarzania:

1.19 12 02Metale żelazne

2.19 12 03Metale nieżelazne

3.19 12 04Tworzywa sztuczne i guma

4.19 12 12Inne odpady (w tym zmieszane substancje i przedmioty) z mechanicznej

obróbki odpadów inne niż wymienione w 19 12 11

Miejsce przetwarzania odpadów: w miejscowości Laskowice przy ul. Bierdzańskiej 13, 46-282 Lasowice Wielkie, na działce ewidencyjnej nr 543/16 ark. mapy 14 - w części hali produkcyjno-magazynowej,

Proces odzysku R12 Wymiana odpadów w celu poddania ich któremukolwiek z procesów wymienionych w pozycji R1-R11.

Przetwarzanie odpadów odbywa się na dwóch niezależnych liniach technologicznych służących do przetwarzania odpadów.

Pierwsza linia technologiczna do przetwarzania odpadów pokablowych oraz innych zawierających metale żelazne i nieżelazne. Druga linia technologiczna do przetwarzania kabli oraz innych odpadów zawierających metale żelazne i nieżelazne.

DANE JEDNOSTKI ORGANIZACYJNEJ

Nazwa jednostki: BCAST Sp. z o.o.
Adres: Rakowiecka 41/21, 02-521 Warszawa
NIP : 5252563001
Regon: 146849802
TEL. : 22 1192843

OKRES: 2020-09-15 - 2020-09-15

Formularz N - karta informacyjna dla dokumentów od listopada 2010r

	Wszystkie dokumenty od listopada 2010r	
1	Numer karty / rok	131/2020
2	Rodzaj dokumentu	Zgłoszenie
3	Temat dokumentu	Ochrona przed polami elektromagnetycznymi
4	Nazwa dokumentu	Zgłoszenie instalacji wytwarzających pola elektromagnetyczne BCAST Sp. z o.o., ul. Rakowiecka 41 lok. 21, 02-521 Warszawa - Radiowa Stacja Nadawcza Kluczbork, ul. Młyńska 8, 46-200 Kluczbork.
5	Zakres przedmiotowy (opis)	Zgłoszenie instalacji wytwarzającej pole elektromagnetyczne.
6	Obszar, którego dokument dotyczy	1604024 - Kluczbork - miasto
7	Znak sprawy	ROŚ.6221.17.2020
8	Dokument wytworzył	Emilia Nowak
9	Data dokumentu	2020-09-15
10	Dokument zatwierdził	
11	Data zatwierdzenia dokumentu	
12	Miejsce przechowywania (nazwa instytucji, nazwa komórki organizacyjnej, numer pokoju, numer telefonu kontaktowego)	Starostwo Powiatowe w Kluczborku, Wydział Rolnictwa, Ochrony Środowiska i Leśnictwa.
13	Adres elektroniczny zawierający odnośnik do dokumentu	
14	Informacja, czy dokument jest ostateczny	Tak
15	Numery kart innych dokumentów w sprawie	
16	Data zamieszczenia danych o dokumencie w wykazie	2020-10-28
17	Zastrzeżenia dotyczące nieudostępniania informacji	
18	Uwagi	

DANE JEDNOSTKI ORGANIZACYJNEJ

Nazwa jednostki: Towerlink Poland Sp. z o.o.
Adres: Kasprzaka 4, 01-211 Warszawa
NIP : 1132868871
Regon: 146870713
TEL. :

OKRES: 2018-11-14 - 2024-01-18

Formularz N - karta informacyjna dla dokumentów od listopada 2010r

	Wszystkie dokumenty od listopada 2010r	
1	Numer karty / rok	100/2018
2	Rodzaj dokumentu	Inny dokument
3	Temat dokumentu	Ochrona przed polami elektromagnetycznymi
4	Nazwa dokumentu	Zmiana danych dla stacji bazowej BT 22370 Wołczyn, ul. Dworcowa 36, 46-250 Wołczyn (prowadzący instalację Polkomtel Infrastruktura Sp. z o.o., poprzedni prowadzący dokonujący zgłoszenia instalacji Polkomtel Sp. z o.o.).
5	Zakres przedmiotowy (opis)	Zmiana danych do zgłoszenia instalacji.
6	Obszar, którego dokument dotyczy	1604044 - Wołczyn - miasto
7	Znak sprawy	ROŚ.6221.19.2018
8	Dokument wytworzył	Emilia Nowak
9	Data dokumentu	2018-11-14
10	Dokument zatwierdził	
11	Data zatwierdzenia dokumentu	
12	Miejsce przechowywania (nazwa instytucji, nazwa komórki organizacyjnej, numer pokoju, numer telefonu kontaktowego)	Starostwo Powiatowe w Kluczborku, Wydział Rolnictwa, Ochrony Środowiska i Leśnictwa, ul. Katowicka 1, 46-200 Kluczbork, pok. 307-308, tel. 77 418 52 18 wew. 170-171.
13	Adres elektroniczny zawierający odnośnik do dokumentu	
14	Informacja, czy dokument jest ostateczny	Tak
15	Numery kart innych dokumentów w sprawie	
16	Data zamieszczenia danych o dokumencie w wykazie	2019-07-15
17	Zastrzeżenia dotyczące nieudostępniania informacji	
18	Uwagi	

Formularz N - karta informacyjna dla dokumentów od listopada 2010r

	Wszystkie dokumenty od listopada 2010r	
1	Numer karty / rok	101/2018
2	Rodzaj dokumentu	Inny dokument
3	Temat dokumentu	Ochrona przed polami elektromagnetycznymi
4	Nazwa dokumentu	Zmiana danych dla stacji bazowej BT 22779 _Szumirad lokalizacja 46-275 Chudoba dz.nr 9/2 (prowadzący instalację Polkomtel Infrastruktura Sp. z o.o., poprzedni prowadzący dokonujący zgłoszenia instalacji Polkomtel Sp. z o.o.).
5	Zakres przedmiotowy (opis)	Zmiana danych do zgłoszenia instalacji.
6	Obszar, którego dokument dotyczy	1604032 - Lasowice Wielkie
7	Znak sprawy	ROŚ.6221.20.2018
8	Dokument wytworzył	Emilia Nowak
9	Data dokumentu	2018-11-14
10	Dokument zatwierdził	
11	Data zatwierdzenia dokumentu	
12	Miejsce przechowywania (nazwa instytucji, nazwa komórki organizacyjnej, numer pokoju, numer telefonu kontaktowego)	Starostwo Powiatowe w Kluczborku, Wydział Rolnictwa, Ochrony Środowiska i Leśnictwa, ul. Katwicka 1, 46-200 Kluczbork, pok. 307-308, tel. 77 418 52 18 wew, 170-171.
13	Adres elektroniczny zawierający odnośnik do dokumentu	
14	Informacja, czy dokument jest ostateczny	Tak
15	Numery kart innych dokumentów w sprawie	
16	Data zamieszczenia danych o dokumencie w wykazie	2019-07-18
17	Zastrzeżenia dotyczące nieudostępniania informacji	
18	Uwagi	

Formularz N - karta informacyjna dla dokumentów od listopada 2010r

	Wszystkie dokumenty od listopada 2010r	
1	Numer karty / rok	102/2018
2	Rodzaj dokumentu	Inny dokument
3	Temat dokumentu	Ochrona przed polami elektromagnetycznymi
4	Nazwa dokumentu	Zmiana danych dla stacji bazowej BT 20120_KLUCZBORK_WSCHÓD 46-203 Kluczbork, ul. Jana Pawła II 7 (prowadzący instalację Polkomtel Infrastruktura Sp. z o.o., poprzedni prowadzący dokonujący zgłoszenia instalacji Polkomtel Sp. z o.o.).
5	Zakres przedmiotowy (opis)	Zmiana danych do zgłoszenia instalacji.
6	Obszar, którego dokument dotyczy	1604024 - Kluczbork - miasto
7	Znak sprawy	ROŚ.6221.22.2018
8	Dokument wytworzył	Emilia Nowak
9	Data dokumentu	2018-11-29
10	Dokument zatwierdził	
11	Data zatwierdzenia dokumentu	
12	Miejsce przechowywania (nazwa instytucji, nazwa komórki organizacyjnej, numer pokoju, numer telefonu kontaktowego)	Starostwo Powiatowe w Kluczborku, Wydział Rolnictwa, Ochrony Środowiska i Leśnictwa, ul. Katowicka 1, 46-200 Kluczbork, pok. 307-308, tel. 77 418 52 18 wew. 170-171.
13	Adres elektroniczny zawierający odnośnik do dokumentu	
14	Informacja, czy dokument jest ostateczny	Tak
15	Numery kart innych dokumentów w sprawie	
16	Data zamieszczenia danych o dokumencie w wykazie	2019-07-18
17	Zastrzeżenia dotyczące nieudostępniania informacji	
18	Uwagi	

Formularz N - karta informacyjna dla dokumentów od listopada 2010r

	Wszystkie dokumenty od listopada 2010r	
1	Numer karty / rok	31/2019
2	Rodzaj dokumentu	Inny dokument
3	Temat dokumentu	Ochrona przed polami elektromagnetycznymi
4	Nazwa dokumentu	Zmiana danych dla stacji bazowej BT 24046_KLUCZBORK_Północ 46-200 Kluczbork, ul. Kołłątaja 13 dz. nr 49/27 ark. mapy 2 (prowadzący instalację Polkomtel Infrastruktura Sp. z o.o., poprzedni prowadzący dokonujący zgłoszenia instalacji Polkomtel Sp. z o.o.).
5	Zakres przedmiotowy (opis)	Zmiana danych do zgłoszenia instalacji.
6	Obszar, którego dokument dotyczy	1604024 - Kluczbork - miasto
7	Znak sprawy	ROŚ.6221.7.2019
8	Dokument wytworzył	Emilia Nowak
9	Data dokumentu	2019-02-12
10	Dokument zatwierdził	
11	Data zatwierdzenia dokumentu	
12	Miejsce przechowywania (nazwa instytucji, nazwa komórki organizacyjnej, numer pokoju, numer telefonu kontaktowego)	Starostwo Powiatowe w Kluczborku, Wydział Rolnictwa, Ochrony Środowiska i Leśnictwa, ul. Katowicka 1, 46-200 Kluczbork, pok. 307-308, tel. 77 418 52 18 wew. 170-171.
13	Adres elektroniczny zawierający odnośnik do dokumentu	
14	Informacja, czy dokument jest ostateczny	Tak
15	Numery kart innych dokumentów w sprawie	
16	Data zamieszczenia danych o dokumencie w wykazie	2019-07-18
17	Zastrzeżenia dotyczące nieudostępniania informacji	
18	Uwagi	

Formularz N - karta informacyjna dla dokumentów od listopada 2010r

	Wszystkie dokumenty od listopada 2010r	
1	Numer karty / rok	32/2019
2	Rodzaj dokumentu	Inny dokument
3	Temat dokumentu	Ochrona przed polami elektromagnetycznymi
4	Nazwa dokumentu	Zmiana danych dla stacji bazowej BT 22216 KLUCZBORK 46-200 Kluczbork, ul. Mickiewicza 27 Hotel Stobrawa (prowadzący instalację Polkomtel Infrastruktura Sp. z o.o., poprzedni prowadzący dokonujący zgłoszenia instalacji Polkomtel Sp. z o.o.).
5	Zakres przedmiotowy (opis)	Zmiana danych do zgłoszenia instalacji.
6	Obszar, którego dokument dotyczy	1604024 - Kluczbork - miasto
7	Znak sprawy	ROŚ.6221.8.2019
8	Dokument wytworzył	Emilia Nowak
9	Data dokumentu	2019-02-18
10	Dokument zatwierdził	
11	Data zatwierdzenia dokumentu	
12	Miejsce przechowywania (nazwa instytucji, nazwa komórki organizacyjnej, numer pokoju, numer telefonu kontaktowego)	Starostwo Powiatowe w Kluczborku, Wydział Rolnictwa, Ochrony Środowiska i Leśnictwa, ul. Katowicka 1, 46-200 Kluczbork, pok. 3-7-308, tel. 77 418 52 18 wew. 170-171.
13	Adres elektroniczny zawierający odnośnik do dokumentu	
14	Informacja, czy dokument jest ostateczny	Tak
15	Numery kart innych dokumentów w sprawie	
16	Data zamieszczenia danych o dokumencie w wykazie	2019-07-18
17	Zastrzeżenia dotyczące nieudostępniania informacji	
18	Uwagi	Dokument nieaktualny. Polkomtel Infrastruktura Sp. z o.o. operator telefonii komórkowej, pismem z dnia 09.07.2020 r. poinformowała o zakończeniu eksploatacji instalacji dla stacji BT_22216 Kluczbork zlokalizowanej przy ul. Mickiewicza 27, hotel "STOBRAWA".

Formularz N - karta informacyjna dla dokumentów od listopada 2010r

	Wszystkie dokumenty od listopada 2010r	
1	Numer karty / rok	33/2019
2	Rodzaj dokumentu	Inny dokument
3	Temat dokumentu	Ochrona przed polami elektromagnetycznymi
4	Nazwa dokumentu	Zmiana danych dla stacji bazowej BT 22217_BYCZYNA 46-220 Byczyna, dz. nr 59 (prowadzący instalację Polkomtel Infrastruktura Sp. z o.o., poprzedni prowadzący dokonujący zgłoszenia instalacji Polkomtel Sp. z o.o.).
5	Zakres przedmiotowy (opis)	Zmiana danych do zgłoszenia instalacji.
6	Obszar, którego dokument dotyczy	1604014 - Byczyna - miasto
7	Znak sprawy	ROŚ.6221.12.2019
8	Dokument wytworzył	Emilia Nowak
9	Data dokumentu	2019-04-09
10	Dokument zatwierdził	
11	Data zatwierdzenia dokumentu	
12	Miejsce przechowywania (nazwa instytucji, nazwa komórki organizacyjnej, numer pokoju, numer telefonu kontaktowego)	Starostwo Powiatowe w Kluczborku, Wydział Rolnictwa, Ochrony Środowiska i Leśnictwa, ul. Katowicka 1, 46-200 Kluczbork, pok. 307-308, tel. 77 418 52 18 wew. 170-171.
13	Adres elektroniczny zawierający odnośnik do dokumentu	
14	Informacja, czy dokument jest ostateczny	Tak
15	Numery kart innych dokumentów w sprawie	
16	Data zamieszczenia danych o dokumencie w wykazie	2019-07-18
17	Zastrzeżenia dotyczące nieudostępniania informacji	
18	Uwagi	

Formularz N - karta informacyjna dla dokumentów od listopada 2010r

	Wszystkie dokumenty od listopada 2010r	
1	Numer karty / rok	60/2019
2	Rodzaj dokumentu	Zgłoszenie
3	Temat dokumentu	Ochrona przed polami elektromagnetycznymi
4	Nazwa dokumentu	Zgłoszenie instalacji stacji bazowej BT 24046_Kluczbork_Północ, zlokalizowanej na dz. nr 49/27 ark. mapy 2 ul. Kołataja 13, 46-200 Kluczbork, operatora Polkomtel Infrastruktura Sp. z o.o.
5	Zakres przedmiotowy (opis)	Ponowne zgłoszenie instalacji.
6	Obszar, którego dokument dotyczy	1604024 - Kluczbork - miasto
7	Znak sprawy	ROŚ.6221.24.2019
8	Dokument wytworzył	Emilia Nowak
9	Data dokumentu	2019-06-11
10	Dokument zatwierdził	
11	Data zatwierdzenia dokumentu	
12	Miejsce przechowywania (nazwa instytucji, nazwa komórki organizacyjnej, numer pokoju, numer telefonu kontaktowego)	Starostwo Powiatowe w Kluczborku, Wydział Rolnictwa, Ochrony Środowiska i Leśnictwa.
13	Adres elektroniczny zawierający odnośnik do dokumentu	
14	Informacja, czy dokument jest ostateczny	Tak
15	Numery kart innych dokumentów w sprawie	
16	Data zamieszczenia danych o dokumencie w wykazie	2019-10-11
17	Zastrzeżenia dotyczące nieudostępniania informacji	
18	Uwagi	

Formularz N - karta informacyjna dla dokumentów od listopada 2010r

	Wszystkie dokumenty od listopada 2010r	
1	Numer karty / rok	113/2019
2	Rodzaj dokumentu	Inny dokument
3	Temat dokumentu	Ochrona przed polami elektromagnetycznymi
4	Nazwa dokumentu	Zmiana danych dla stacji bazowej BT 20120_KLUCZBORK_WSCHÓD, ul. Jana Pawła II 7 (prowadzący instalację Polkomtel Infrastruktura Sp. z o.o.).
5	Zakres przedmiotowy (opis)	Zmiana danych do zgłoszenia instalacji.
6	Obszar, którego dokument dotyczy	1604024 - Kluczbork - miasto
7	Znak sprawy	ROŚ.6221.29.2019
8	Dokument wytworzył	Emilia Nowak
9	Data dokumentu	2019-08-22
10	Dokument zatwierdził	
11	Data zatwierdzenia dokumentu	
12	Miejsce przechowywania (nazwa instytucji, nazwa komórki organizacyjnej, numer pokoju, numer telefonu kontaktowego)	Starostwo Powiatowe w Kluczborku, Wydział Rolnictwa, Ochrony Środowiska i Leśnictwa.
13	Adres elektroniczny zawierający odnośnik do dokumentu	
14	Informacja, czy dokument jest ostateczny	Tak
15	Numery kart innych dokumentów w sprawie	
16	Data zamieszczenia danych o dokumencie w wykazie	2019-10-30
17	Zastrzeżenia dotyczące nieudostępniania informacji	
18	Uwagi	

Formularz N - karta informacyjna dla dokumentów od listopada 2010r

	Wszystkie dokumenty od listopada 2010r	
1	Numer karty / rok	44/2020
2	Rodzaj dokumentu	Zgłoszenie
3	Temat dokumentu	Ochrona przed polami elektromagnetycznymi
4	Nazwa dokumentu	Zgłoszenie instalacji wytwarzającej pole elektromagnetyczne stacji bazowej BT 24000_Kluczbork_DWA, ul. Sybiraków 8, 46-200 Kluczbork. Prowadzący instalację Polkomtel Infrastruktura Sp. z o.o.
5	Zakres przedmiotowy (opis)	Zgłoszenie instalacji.
6	Obszar, którego dokument dotyczy	1604024 - Kluczbork - miasto
7	Znak sprawy	ROŚ.6221.4.2020
8	Dokument wytworzył	Emilia Nowak
9	Data dokumentu	2020-01-13
10	Dokument zatwierdził	
11	Data zatwierdzenia dokumentu	
12	Miejsce przechowywania (nazwa instytucji, nazwa komórki organizacyjnej, numer pokoju, numer telefonu kontaktowego)	Starostwo Powiatowe w Kluczborku, Wydział Rolnictwa, Ochrony Środowiska i Lesnictwa.
13	Adres elektroniczny zawierający odnośnik do dokumentu	
14	Informacja, czy dokument jest ostateczny	Tak
15	Numery kart innych dokumentów w sprawie	
16	Data zamieszczenia danych o dokumencie w wykazie	2020-06-02
17	Zastrzeżenia dotyczące nieudostępniania informacji	
18	Uwagi	

Formularz N - karta informacyjna dla dokumentów od listopada 2010r

	Wszystkie dokumenty od listopada 2010r	
1	Numer karty / rok	102/2020
2	Rodzaj dokumentu	Zgłoszenie
3	Temat dokumentu	Ochrona przed polami elektromagnetycznymi
4	Nazwa dokumentu	Ponowne zgłoszenie instalacji - stacja bazowa Polkomtel Infrastruktura Sp. z o.o. BT 20121_Kluczbork_Południe, ul. Kościuszki 33, 46-200 Kluczbork (poprzedni prowadzący instalację Polkomtel Sp. z o.o.)
5	Zakres przedmiotowy (opis)	Ponowne zgłoszenie instalacji.
6	Obszar, którego dokument dotyczy	1604024 - Kluczbork - miasto
7	Znak sprawy	ROŚ.6221.10.2020
8	Dokument wytworzył	Emilia Nowak
9	Data dokumentu	2020-06-05
10	Dokument zatwierdził	
11	Data zatwierdzenia dokumentu	
12	Miejsce przechowywania (nazwa instytucji, nazwa komórki organizacyjnej, numer pokoju, numer telefonu kontaktowego)	Starostwo Powiatowe w Kluczborku, Wydział Rolnictwa, Ochrony Środowiska i Leśnictwa.
13	Adres elektroniczny zawierający odnośnik do dokumentu	
14	Informacja, czy dokument jest ostateczny	Tak
15	Numery kart innych dokumentów w sprawie	
16	Data zamieszczenia danych o dokumencie w wykazie	2020-09-21
17	Zastrzeżenia dotyczące nieudostępniania informacji	
18	Uwagi	

Formularz N - karta informacyjna dla dokumentów od listopada 2010r

	Wszystkie dokumenty od listopada 2010r	
1	Numer karty / rok	114/2020
2	Rodzaj dokumentu	Zgłoszenie
3	Temat dokumentu	Ochrona przed polami elektromagnetycznymi
4	Nazwa dokumentu	Ponowne zgłoszenie instalacji - stacji bazowej Polkomtel Infrastruktura Sp. z o.o. BT 22370 Wołczyn, ul. Dworcowa 36, 46-250 Wołczyn.
5	Zakres przedmiotowy (opis)	Ponowne zgłoszenie instalacji.
6	Obszar, którego dokument dotyczy	1604044 - Wołczyn - miasto
7	Znak sprawy	ROŚ.6221.18.2020
8	Dokument wytworzył	Emilia Nowak
9	Data dokumentu	2020-08-14
10	Dokument zatwierdził	
11	Data zatwierdzenia dokumentu	
12	Miejsce przechowywania (nazwa instytucji, nazwa komórki organizacyjnej, numer pokoju, numer telefonu kontaktowego)	Starostwo Powiatowe w Kluczborku, Wydział Rolnictwa, Ochrony Środowiska i Leśnictwa.
13	Adres elektroniczny zawierający odnośnik do dokumentu	
14	Informacja, czy dokument jest ostateczny	Tak
15	Numery kart innych dokumentów w sprawie	
16	Data zamieszczenia danych o dokumencie w wykazie	2020-09-25
17	Zastrzeżenia dotyczące nieudostępniania informacji	
18	Uwagi	

Formularz N - karta informacyjna dla dokumentów od listopada 2010r

	Wszystkie dokumenty od listopada 2010r	
1	Numer karty / rok	60/2021
2	Rodzaj dokumentu	Inny dokument
3	Temat dokumentu	Ochrona przed polami elektromagnetycznymi
4	Nazwa dokumentu	Zmiana danych w zakresie wielkości i rodzaju emisji dla instalacji radiokomunikacyjnej Polkomtel Infrastruktura Sp. z o.o. Nr BT24000 KLUCZBORK DWA, ul. Sybiraków 8, 46-200 Kluczbork.
5	Zakres przedmiotowy (opis)	Zmiana danych.
6	Obszar, którego dokument dotyczy	1604024 - Kluczbork - miasto
7	Znak sprawy	ROŚ.6221.9.2021
8	Dokument wytworzył	Emilia Nowak
9	Data dokumentu	2021-07-07
10	Dokument zatwierdził	
11	Data zatwierdzenia dokumentu	
12	Miejsce przechowywania (nazwa instytucji, nazwa komórki organizacyjnej, numer pokoju, numer telefonu kontaktowego)	Starostwo Powiatowe w Kluczborku, Wydział Rolnictwa, Ochrony Środowiska i Leśnictwa.
13	Adres elektroniczny zawierający odnośnik do dokumentu	
14	Informacja, czy dokument jest ostateczny	Tak
15	Numery kart innych dokumentów w sprawie	
16	Data zamieszczenia danych o dokumencie w wykazie	2021-08-24
17	Zastrzeżenia dotyczące nieudostępniania informacji	
18	Uwagi	

Formularz N - karta informacyjna dla dokumentów od listopada 2010r

	Wszystkie dokumenty od listopada 2010r	
1	Numer karty / rok	61/2021
2	Rodzaj dokumentu	Inny dokument
3	Temat dokumentu	Ochrona przed polami elektromagnetycznymi
4	Nazwa dokumentu	Informacja o zmianie danych w zakresie wielkości i rodzaju emisji dla instalacji radiokomunikacyjnej Polkomtel Infrastruktura Sp. z o.o. BT22215 BĄKÓW, 46-233 Bąków, ul. Wolności 1, dz. nr 118.
5	Zakres przedmiotowy (opis)	Zmiana danych.
6	Obszar, którego dokument dotyczy	1604025 - Kluczbork - obszar wiejski
7	Znak sprawy	ROŚ.6221.10.2021
8	Dokument wytworzył	Emilia Nowak
9	Data dokumentu	2021-07-07
10	Dokument zatwierdził	
11	Data zatwierdzenia dokumentu	
12	Miejsce przechowywania (nazwa instytucji, nazwa komórki organizacyjnej, numer pokoju, numer telefonu kontaktowego)	Starostwo Powiatowe w Kluczborku, Wydział Rolnictwa, ochrony Środowiska i Leśnictwa.
13	Adres elektroniczny zawierający odnośnik do dokumentu	
14	Informacja, czy dokument jest ostateczny	Tak
15	Numery kart innych dokumentów w sprawie	
16	Data zamieszczenia danych o dokumencie w wykazie	2021-08-23
17	Zastrzeżenia dotyczące nieudostępniania informacji	
18	Uwagi	

Formularz N - karta informacyjna dla dokumentów od listopada 2010r

	Wszystkie dokumenty od listopada 2010r	
1	Numer karty / rok	70/2021
2	Rodzaj dokumentu	Zgłoszenie
3	Temat dokumentu	Ochrona przed polami elektromagnetycznymi
4	Nazwa dokumentu	Zgłoszenie instalacji wytwarzającej pole elektromagnetyczne Towerlink Poland Sp. z o.o. stacja bazowa BT 24046_Kluczbork_Północ, 46-200 Kluczbork, ul. Kołłątaja 13, dz. nr 49/27 ark.m.2.
5	Zakres przedmiotowy (opis)	Ponowne zgłoszenie instalacji.
6	Obszar, którego dokument dotyczy	1604024 - Kluczbork - miasto
7	Znak sprawy	ROŚ.6221.11.2021
8	Dokument wytworzył	Emilia Nowak
9	Data dokumentu	2021-07-29
10	Dokument zatwierdził	
11	Data zatwierdzenia dokumentu	
12	Miejsce przechowywania (nazwa instytucji, nazwa komórki organizacyjnej, numer pokoju, numer telefonu kontaktowego)	Starostwo Powiatowe w Kluczborku, Wydział Rolnictwa, Ochrony Środowiska i Leśnictwa, ul. Katowicka 1, 46-200 Kluczbork.
13	Adres elektroniczny zawierający odnośnik do dokumentu	
14	Informacja, czy dokument jest ostateczny	Tak
15	Numery kart innych dokumentów w sprawie	
16	Data zamieszczenia danych o dokumencie w wykazie	2021-09-20
17	Zastrzeżenia dotyczące nieudostępniania informacji	
18	Uwagi	

Formularz N - karta informacyjna dla dokumentów od listopada 2010r

	Wszystkie dokumenty od listopada 2010r	
1	Numer karty / rok	71/2021
2	Rodzaj dokumentu	Inny wniosek
3	Temat dokumentu	Ochrona przed polami elektromagnetycznymi
4	Nazwa dokumentu	Zmiana danych dla instalacji radiokomunikacyjnej Towerlink Poland Sp. z o.o. BT 20120 KLUCZBORK WSCHÓD, ul. Jana Pawła II 7, 46-203 Kluczbork.
5	Zakres przedmiotowy (opis)	Zmiana danych.
6	Obszar, którego dokument dotyczy	1604024 - Kluczbork - miasto
7	Znak sprawy	ROŚ.6221.12.2021
8	Dokument wytworzył	Emilia Nowak
9	Data dokumentu	2021-08-03
10	Dokument zatwierdził	
11	Data zatwierdzenia dokumentu	
12	Miejsce przechowywania (nazwa instytucji, nazwa komórki organizacyjnej, numer pokoju, numer telefonu kontaktowego)	Starostwo Powiatowe w Kluczborku, Wydział Rolnictwa, Ochrony Środowiska i Leśnictwa.
13	Adres elektroniczny zawierający odnośnik do dokumentu	
14	Informacja, czy dokument jest ostateczny	Tak
15	Numery kart innych dokumentów w sprawie	
16	Data zamieszczenia danych o dokumencie w wykazie	2021-09-28
17	Zastrzeżenia dotyczące nieudostępniania informacji	
18	Uwagi	

Formularz N - karta informacyjna dla dokumentów od listopada 2010r

	Wszystkie dokumenty od listopada 2010r	
1	Numer karty / rok	99/2021
2	Rodzaj dokumentu	Zgłoszenie
3	Temat dokumentu	Ochrona przed polami elektromagnetycznymi
4	Nazwa dokumentu	Ponowne zgłoszenie instalacji radiokomunikacyjnej Towerlink Poland Sp. z o.o.Nr BT22370 WOŁCZYN, ul. Dworcowa 36, 46-250 Wołczyn.
5	Zakres przedmiotowy (opis)	Ponowne zgłoszenie instalacji.
6	Obszar, którego dokument dotyczy	1604044 - Wołczyn - miasto
7	Znak sprawy	ROŚ.6221.20.2021
8	Dokument wytworzył	Emilia Nowak
9	Data dokumentu	2021-11-18
10	Dokument zatwierdził	
11	Data zatwierdzenia dokumentu	
12	Miejsce przechowywania (nazwa instytucji, nazwa komórki organizacyjnej, numer pokoju, numer telefonu kontaktowego)	Starostwo Powiatowe w Kluczborku, Wydział Rolnictwa, Ochrony Środowiska i Leśnictwa.
13	Adres elektroniczny zawierający odnośnik do dokumentu	
14	Informacja, czy dokument jest ostateczny	Tak
15	Numery kart innych dokumentów w sprawie	
16	Data zamieszczenia danych o dokumencie w wykazie	2022-06-23
17	Zastrzeżenia dotyczące nieudostępniania informacji	
18	Uwagi	

Formularz N - karta informacyjna dla dokumentów od listopada 2010r

	Wszystkie dokumenty od listopada 2010r	
1	Numer karty / rok	47/2022
2	Rodzaj dokumentu	Zgłoszenie
3	Temat dokumentu	Ochrona przed polami elektromagnetycznymi
4	Nazwa dokumentu	Ponowne zgłoszenie instalacji Towerlink Poland Sp. z o.o. BT22217 BYCZYNA, dz. nr 59, ul. Poznańska, 46-220 Byczyna.
5	Zakres przedmiotowy (opis)	Ponowne zgłoszenie instalacji.
6	Obszar, którego dokument dotyczy	1604024 - Kluczbork - miasto
7	Znak sprawy	ROŚ.6221.8.2022
8	Dokument wytworzył	Emilia Nowak
9	Data dokumentu	2022-02-17
10	Dokument zatwierdził	
11	Data zatwierdzenia dokumentu	
12	Miejsce przechowywania (nazwa instytucji, nazwa komórki organizacyjnej, numer pokoju, numer telefonu kontaktowego)	Starostwo Powiatowe w Kluczborku, Wydział Rolnictwa, Ochrony Środowiska i Leśnictwa.
13	Adres elektroniczny zawierający odnośnik do dokumentu	
14	Informacja, czy dokument jest ostateczny	Tak
15	Numery kart innych dokumentów w sprawie	
16	Data zamieszczenia danych o dokumencie w wykazie	2022-07-19
17	Zastrzeżenia dotyczące nieudostępniania informacji	
18	Uwagi	

Formularz N - karta informacyjna dla dokumentów od listopada 2010r

	Wszystkie dokumenty od listopada 2010r	
1	Numer karty / rok	19/2024
2	Rodzaj dokumentu	Zgłoszenie
3	Temat dokumentu	Ochrona przed polami elektromagnetycznymi
4	Nazwa dokumentu	Towerlink Poland Sp. z o.o. ponowne zgłoszenie instalacji radiokomunikacyjnej Nr BT22217 BYCZYNA, zlokalizowanej pod adresem: dz. nr 59 w miejscowości Byczyna, gm. Byczyna, powiat kluczborski.
5	Zakres przedmiotowy (opis)	Towerlink Poland Sp. z o.o. ponowne zgłoszenie instalacji radiokomunikacyjnej Nr BT22217 BYCZYNA, zlokalizowanej pod adresem: dz. nr 59 w miejscowości Byczyna, gm. Byczyna, powiat kluczborski.
6	Obszar, którego dokument dotyczy	1604014 - Byczyna - miasto
7	Znak sprawy	ROŚ.6221.1.2024
8	Dokument wytworzył	Emilia Nowak
9	Data dokumentu	2024-01-08
10	Dokument zatwierdził	
11	Data zatwierdzenia dokumentu	
12	Miejsce przechowywania (nazwa instytucji, nazwa komórki organizacyjnej, numer pokoju, numer telefonu kontaktowego)	Starostwo Powiatowe w Kluczborku, Wydział Rolnictwa, Ochrony Środowiska i Leśnictwa.
13	Adres elektroniczny zawierający odnośnik do dokumentu	
14	Informacja, czy dokument jest ostateczny	Tak
15	Numery kart innych dokumentów w sprawie	
16	Data zamieszczenia danych o dokumencie w wykazie	2024-03-06
17	Zastrzeżenia dotyczące nieudostępniania informacji	
18	Uwagi	

Formularz N - karta informacyjna dla dokumentów od listopada 2010r

	Wszystkie dokumenty od listopada 2010r	
1	Numer karty / rok	46/2024
2	Rodzaj dokumentu	Zgłoszenie
3	Temat dokumentu	Ochrona przed polami elektromagnetycznymi
4	Nazwa dokumentu	Towerlink Poland Sp. z o. o. Ponowne zgłoszenie instalacji BT22780 Jasienie, zlokalizowanej pod adresem: dz. nr 962/96 Jasienie, gm. Lasowice Wielkie, pow. kluczborku, woj. opolskie.
5	Zakres przedmiotowy (opis)	Ponowne zgłoszenie instalacji BT22780 Jasienie, zlokalizowanej pod adresem: dz. nr 962/96 Jasienie, gm. Lasowice Wielkie, pow. kluczborku, woj. opolskie.
6	Obszar, którego dokument dotyczy	1604032 - Lasowice Wielkie
7	Znak sprawy	ROŚ.6221.4.2024
8	Dokument wytworzył	Emilia Nowak
9	Data dokumentu	2024-01-18
10	Dokument zatwierdził	
11	Data zatwierdzenia dokumentu	
12	Miejsce przechowywania (nazwa instytucji, nazwa komórki organizacyjnej, numer pokoju, numer telefonu kontaktowego)	Starostwo Powiatowe w Kluczborku, Wydział Rolnictwa, ochrony Środowiska i Leśnictwa.
13	Adres elektroniczny zawierający odnośnik do dokumentu	
14	Informacja, czy dokument jest ostateczny	Tak
15	Numery kart innych dokumentów w sprawie	
16	Data zamieszczenia danych o dokumencie w wykazie	2024-04-04
17	Zastrzeżenia dotyczące nieudostępniania informacji	
18	Uwagi	

DANE JEDNOSTKI ORGANIZACYJNEJ

Nazwa jednostki: Emitel S.A.
Adres: F.Klimaczaka 1, 02-797 Warszawa
NIP : 5272703675
Regon: 146945210
TEL. :

OKRES: 2022-07-11 - 2022-07-11

Formularz N - karta informacyjna dla dokumentów od listopada 2010r

	Wszystkie dokumenty od listopada 2010r	
1	Numer karty / rok	69/2022
2	Rodzaj dokumentu	Zgłoszenie
3	Temat dokumentu	Ochrona przed polami elektromagnetycznymi
4	Nazwa dokumentu	Zgłoszenie instalacji wytwarzającej pole elektromagnetyczne Emitel S.A..
5	Zakres przedmiotowy (opis)	Zgłoszenie instalacji wytwarzającej pole elektromagnetyczne OM Kluczbork PAŻP, 46-233 Bogdańczowice, dz. nr 68/15.
6	Obszar, którego dokument dotyczy	1604025 - Kluczbork - obszar wiejski
7	Znak sprawy	ROŚ.6221.19.2022
8	Dokument wytworzył	Emilia Nowak
9	Data dokumentu	2022-07-11
10	Dokument zatwierdził	
11	Data zatwierdzenia dokumentu	
12	Miejsce przechowywania (nazwa instytucji, nazwa komórki organizacyjnej, numer pokoju, numer telefonu kontaktowego)	Starostwo Powiatowe w Kluczborku, Wydział Rolnictwa, Ochrony Środowiska i Leśnictwa.
13	Adres elektroniczny zawierający odnośnik do dokumentu	
14	Informacja, czy dokument jest ostateczny	Tak
15	Numery kart innych dokumentów w sprawie	
16	Data zamieszczenia danych o dokumencie w wykazie	2022-09-20
17	Zastrzeżenia dotyczące nieudostępniania informacji	
18	Uwagi	

DANE JEDNOSTKI ORGANIZACYJNEJ

Nazwa jednostki: F.D.H. AUTO-CENTRUM Krzysztof Głogowski

Adres: Chabrów 8, 46-320 Praszka

NIP :

Regon: 150392127

TEL. : (077) 418 07 66,

OKRES: -

DANE JEDNOSTKI ORGANIZACYJNEJ

Nazwa jednostki: Przedsiębiorstwo Handlowo-Usługowe "LARIX" Janusz Sowa

Adres: Klonowa 11, 42-700 Lubliniec

NIP : 575-001-00-11

Regon: 150519007

TEL. : 034/3531676

OKRES: -

DANE JEDNOSTKI ORGANIZACYJNEJ

Nazwa jednostki: Zakład Handlowy Urządzenie i Utrzymanie Zielenców A.Jędras Główny

Adres: Dobrodzieńska 4, 46-380 Dobrodzień

NIP : 575-000-10-06

Regon: 150551330

TEL. : 603 37 79 90

OKRES: -

DANE JEDNOSTKI ORGANIZACYJNEJ

Nazwa jednostki: "BADERA" Firma Produkcyjno-Handlowo-Uslugowa

Adres: Dalachów/354, 46-325 Rudniki

NIP : 576-107-17-08

Regon: 151367657

TEL. : (034) 3502840

OKRES: -

DANE JEDNOSTKI ORGANIZACYJNEJ

Nazwa jednostki: Kaufland Polska Markety Sp. z o.o. Sp.k.

Adres: Szybka 6-10, 50-421 Wrocław

NIP : 899-23-67-273

Regon: 151562471

TEL. : 0713730344

OKRES: -

DANE JEDNOSTKI ORGANIZACYJNEJ

Nazwa jednostki: Przedsiębiorstwo Wielobranżowe "EKOTOP" Renata Kazibudzka

Adres: Bargły, ul. Śląska 22, 42-262 Poczesna

NIP : 949-034-71-92

Regon: 151598300

TEL. :

OKRES: -

DANE JEDNOSTKI ORGANIZACYJNEJ

Nazwa jednostki: Wspólnota Mieszkaniowa budynku Nr 4 przy ul. Żeromskiego

Adres: Żeromskiego 4, 46-200 Kluczbork

NIP : 7511675441

Regon: 160007240

TEL. :

OKRES: 2020-09-28 - 2020-12-10

Formularz N - karta informacyjna dla dokumentów od listopada 2010r

	Wszystkie dokumenty od listopada 2010r	
1	Numer karty / rok	129/2020
2	Rodzaj dokumentu	Wniosek o wydanie decyzji
3	Temat dokumentu	Ochrona zwierząt oraz roślin
4	Nazwa dokumentu	o wydanie zezwolenia na usunięcie drzew/krzewów
5	Zakres przedmiotowy (opis)	żywotnik przy budynku nr 4 osiedla na ul. Żeromskiego
6	Obszar, którego dokument dotyczy	1604024 - Kluczbork - miasto
7	Znak sprawy	ROŚ.613.92.2020
8	Dokument wytworzył	Magdalena Godzwon
9	Data dokumentu	2020-09-28
10	Dokument zatwierdził	
11	Data zatwierdzenia dokumentu	
12	Miejsce przechowywania (nazwa instytucji, nazwa komórki organizacyjnej, numer pokoju, numer telefonu kontaktowego)	Starostwo powiatowe w Kluczborku, wydział ROŚ
13	Adres elektroniczny zawierający odnośnik do dokumentu	
14	Informacja, czy dokument jest ostateczny	Nie
15	Numery kart innych dokumentów w sprawie	179/2020
16	Data zamieszczenia danych o dokumencie w wykazie	2020-11-06
17	Zastrzeżenia dotyczące nieudostępniania informacji	
18	Uwagi	dz. nr 98/28 k.m. 3 w Kluczborku przy ul. Żeromskiego 4 - deklarowany rodzaj: thuja

Formularz N - karta informacyjna dla dokumentów od listopada 2010r

	Wszystkie dokumenty od listopada 2010r	
1	Numer karty / rok	179/2020
2	Rodzaj dokumentu	Decyzja
3	Temat dokumentu	Ochrona zwierząt oraz roślin
4	Nazwa dokumentu	zezwoleńie na usunięcie drzewa za opłatą
5	Zakres przedmiotowy (opis)	żywotnik olbrzymi z osiedla przy ul. Żeromskiego w Kluczborku
6	Obszar, którego dokument dotyczy	1604024 - Kluczbork - miasto
7	Znak sprawy	ROŚ.613.92.2020
8	Dokument wytworzył	Magdalena Godzwon
9	Data dokumentu	2020-12-10
10	Dokument zatwierdził	
11	Data zatwierdzenia dokumentu	
12	Miejsce przechowywania (nazwa instytucji, nazwa komórki organizacyjnej, numer pokoju, numer telefonu kontaktowego)	Starostwo powiatowe w Kluczborku, wydział ROŚ
13	Adres elektroniczny zawierający odnośnik do dokumentu	
14	Informacja, czy dokument jest ostateczny	Nie
15	Numery kart innych dokumentów w sprawie	129/2020
16	Data zamieszczenia danych o dokumencie w wykazie	2020-12-29
17	Zastrzeżenia dotyczące nieudostępniania informacji	
18	Uwagi	<p>Usunięcie 1 drzewa z gatunku żywotnik olbrzymi czteropniowy o obwodach pni na wysokości 1,3 m: 50/ 50/50/50 cm rosnącego na działce nr 98/28 k.m. 3 obręb Kluczbork, zielone tereny zurbanizowane miasta.</p> <p>Termin usunięcia drzewa do 31 czerwca 2021 r. Naliczono opłatę za usunięcie drzewa w wysokości 3 125 zł</p> <p>Dokonać nasadzeń zastępczych w liczbie 1 szt. drzewka z gatunku klon pospolity o obwodzie pnia na wysokości 100 cm - nie mniejszym niż 10 cm na działce nr 98/28 k.m. 3 w Kluczborku do dnia 30.11.2023r.</p> <p>O wykonaniu obowiązku należy powiadomić Starostę Kluczborskiego do dnia 31.12.2023r.</p> <p>Odroczony termin uiszczenia opłaty za usunięcie drzewa na okres 3 lat od upływu terminu wskazanego na wykonanie nasadzeń zastępczych tj. do dnia 30.11.2026r.</p>

DANE JEDNOSTKI ORGANIZACYJNEJ

Nazwa jednostki: Wspólnota Mieszkaniowa Budyńku Nr 2 przy ul. Żeromskiego

Adres: Żeromskiego 2, 46-200 Kluczbork

NIP : 7511675694

Regon: 160007363

TEL. :

OKRES: 2020-09-28 - 2020-12-11

Formularz N - karta informacyjna dla dokumentów od listopada 2010r

	Wszystkie dokumenty od listopada 2010r	
1	Numer karty / rok	130/2020
2	Rodzaj dokumentu	Wniosek o wydanie decyzji
3	Temat dokumentu	Ochrona zwierząt oraz roślin
4	Nazwa dokumentu	o wydanie zezwolenia na usunięcie drzew/krzewów
5	Zakres przedmiotowy (opis)	sosna na osiedlu przy ul. Żeromskiego
6	Obszar, którego dokument dotyczy	1604024 - Kluczbork - miasto
7	Znak sprawy	ROŚ.613.91.2020
8	Dokument wytworzył	Magdalena Godzwon
9	Data dokumentu	2020-09-28
10	Dokument zatwierdził	
11	Data zatwierdzenia dokumentu	
12	Miejsce przechowywania (nazwa instytucji, nazwa komórki organizacyjnej, numer pokoju, numer telefonu kontaktowego)	Starostwo powiatowe w Kluczborku, wydział ROŚ
13	Adres elektroniczny zawierający odnośnik do dokumentu	
14	Informacja, czy dokument jest ostateczny	Nie
15	Numery kart innych dokumentów w sprawie	180/2020
16	Data zamieszczenia danych o dokumencie w wykazie	2020-11-06
17	Zastrzeżenia dotyczące nieudostępniania informacji	
18	Uwagi	deklarowany rodzaj drzewa do usunięcia - sosna na dz. nr 98/26 w Kluczborku przy ul. Żeromskiego 2

Formularz N - karta informacyjna dla dokumentów od listopada 2010r

	Wszystkie dokumenty od listopada 2010r	
1	Numer karty / rok	180/2020
2	Rodzaj dokumentu	Decyzja
3	Temat dokumentu	Ochrona zwierząt oraz roślin
4	Nazwa dokumentu	zezwole nie na usunięcie drzew za opłatą
5	Zakres przedmiotowy (opis)	sosna i świerk z osiedla przy ul. Żeromskiego w Kluczborku
6	Obszar, którego dokument dotyczy	1604024 - Kluczbork - miasto
7	Znak sprawy	ROŚ.613.91.2020
8	Dokument wytworzył	Magdalena Godzwon
9	Data dokumentu	2020-12-11
10	Dokument zatwierdził	
11	Data zatwierdzenia dokumentu	
12	Miejsce przechowywania (nazwa instytucji, nazwa komórki organizacyjnej, numer pokoju, numer telefonu kontaktowego)	Starostwo powiatowe w Kluczborku, wydział ROŚ
13	Adres elektroniczny zawierający odnośnik do dokumentu	
14	Informacja, czy dokument jest ostateczny	Nie
15	Numery kart innych dokumentów w sprawie	130/2020
16	Data zamieszczenia danych o dokumencie w wykazie	2020-12-29
17	Zastrzeżenia dotyczące nieudostępniania informacji	
18	Uwagi	<p>usunięcie 2 szt. drzew z gatunków i o obwodach na wysokości 1,3 m: sosna zwyczajna - 60 cm, świerk pospolity - 43 cm rosnących na działce nr 98/26 k.m. 3 obręb Kluczbork, zielone tereny zurbanizowane miasta.</p> <p>Termin usunięcia drzew do 31 czerwca 2021 roku.</p> <p>Naliczono opłatę za usunięcie sosny zwyczajnej w wysokości 1 500 zł</p> <p>Dokonać nasadzeń zastępczych w liczbie 1 szt. drzewka z gatunku klon pospolity o obwodzie pnia na wysokości 100 cm - nie mniejszym niż 10 cm na działce nr 98/26 k.m. 3 w Kluczborku do dnia 30.11.2023r. O wykonaniu obowiązku należy powiadomić Starostę Kluczborskiego do dnia 31.12.2023r. Odroczone termin uiszczenia opłaty za usunięcie drzew wymienionych w punkcie 3 decyzji na okres 3 lat od upływu terminu wskazanego na wykonanie nasadzeń</p>

zastępczych tj. do dnia 30.11.2026r.
Nie naliczono opłaty za usunięcie obumarłego
świerka pospolitego.

DANE JEDNOSTKI ORGANIZACYJNEJ

Nazwa jednostki: Gabinet Dentystyczny S.C. Maria Posuniak, Karolina Terlecka - Szulska

Adres: Wolności 6, 46-203 Kluczbork

NIP : 7511676481

Regon: 160007943

TEL. : 77 447 12 97

OKRES: 2012-01-30 - 2012-01-30

Formularz N - karta informacyjna dla dokumentów od listopada 2010r

	Wszystkie dokumenty od listopada 2010r	
1	Numer karty / rok	5/2012
2	Rodzaj dokumentu	Inny dokument
3	Temat dokumentu	Inne
4	Nazwa dokumentu	Informacja o wytwarzanych odpadach medycznych w Gabinetcie Stomatologicznym S.C. Maria Posuniak, Karolina Terlecka - Szulska, w Kluczborku, ul. Wolności 6
5	Zakres przedmiotowy (opis)	Wytwarzanie odpadów niebezpiecznych.
6	Obszar, którego dokument dotyczy	1604024 - Kluczbork - miasto
7	Znak sprawy	ROŚ.6232.4.2012
8	Dokument wytworzył	Emilia Uryga
9	Data dokumentu	2012-01-30
10	Dokument zatwierdził	
11	Data zatwierdzenia dokumentu	
12	Miejsce przechowywania (nazwa instytucji, nazwa komórki organizacyjnej, numer pokoju, numer telefonu kontaktowego)	Starostwo Powiatowe w Kluczborku, Wydział Rolnictwa, Ochrony Środowiska i Leśnictwa, ul. Katowicka 1, 46-200 Kluczbork, pok. 307-308, tel. 77 418 52 18 wew. 170-171.
13	Adres elektroniczny zawierający odnośnik do dokumentu	
14	Informacja, czy dokument jest ostateczny	Nie
15	Numery kart innych dokumentów w sprawie	
16	Data zamieszczenia danych o dokumencie w wykazie	2012-02-09
17	Zastrzeżenia dotyczące nieudostępniania informacji	
18	Uwagi	Informacja nieaktualna. Utraciła ważność z dniem 23 stycznia 2013 r., zgodnie z art. 231 ust. 2 ustawy z dnia 14 grudnia 2012 r. o odpadach (Dz.U. z 2013 r., poz. 21). Rodzaje odpadów niebezpiecznych

przewidzianych do wytwarzania

L.p. nr kodu rodzaje ilość w Mg/rok

1) 18 01 02 - części ciała i organy oraz pojemniki na krew i konserwanty służące do jej przechowywania - zęby - 0,0005

2) 18 01 03 - inne odpady które zawierają żywe drobnoustroje chorobotwórcze lub ich toksyny oraz inne formy zdolne do przeniesienia materiału genetycznego o których wiadomo lub co do których istnieją wiarygodne podstawy do sądenia, że wywołują choroby u ludzi i zwierząt (igły, strzykawki, gaziki, rękawiczki ochronne i inne materiały opatrunkowe po kontakcie z materiałem biologicznym) - 0,065

DANE JEDNOSTKI ORGANIZACYJNEJ

Nazwa jednostki: Przedsiębiorstwo Handlowo-Produkcyjno-Usługowe "GALIŃSCY" Józefa, Roman i Adriana s.c.

Adres: Powstańców Śląskich 30, 46-200 Kluczbork

NIP : 7511677658

Regon: 160012772

TEL. : 077 418 14 30

OKRES: 2014-11-24 - 2018-06-27

Formularz N - karta informacyjna dla dokumentów od listopada 2010r

	Wszystkie dokumenty od listopada 2010r	
1	Numer karty / rok	32/2014
2	Rodzaj dokumentu	Decyzja
3	Temat dokumentu	Inne
4	Nazwa dokumentu	Zezwolenie na przetwarzanie odpadów.
5	Zakres przedmiotowy (opis)	Odzysk odpadów. Proces R3 recykling substancji organicznych, które nie są stosowane jako rozpuszczalniki.
6	Obszar, którego dokument dotyczy	1604024 - Kluczbork - miasto
7	Znak sprawy	ROŚ.6233.34.2014
8	Dokument wytworzył	Emilia Uryga
9	Data dokumentu	2014-11-24
10	Dokument zatwierdził	
11	Data zatwierdzenia dokumentu	
12	Miejsce przechowywania (nazwa instytucji, nazwa komórki organizacyjnej, numer pokoju, numer telefonu kontaktowego)	Starostwo Powiatowe w Kluczborku, Wydział Rolnictwa, Ochrony Środowiska i Leśnictwa, ul. Katowicka 1, 46-200 Kluczbork, pok. 307-308.
13	Adres elektroniczny zawierający odnośnik do dokumentu	
14	Informacja, czy dokument jest ostateczny	Tak
15	Numery kart innych dokumentów w sprawie	
16	Data zamieszczenia danych o dokumencie w wykazie	2015-10-30
17	Zastrzeżenia dotyczące nieudostępniania informacji	
18	Uwagi	Rodzaj i masa odpadów przewidywanych do przetworzenia w okresie roku: L.p.Nr koduRodzaj odpadów przewidywanych do przetworzeniaMasa odpadów w Mg/rok 1.02 01 04Odpady tworzyw sztucznych (z

wyłączeniem opakowań) - odpady w postaci tworzyw sztucznych używanych w rolnictwie, sadownictwie, w uprawach hydroponicznych, leśnictwie, łowiectwie i rybołówstwie w postaci np. węży ogrodniczych, folii hydroizolacyjnej, termoizolacyjnej itp.400,00

2.07 02 13 Odpady tworzyw sztucznych - odpady z produkcji polichlorku winylu 400,00

3.07 02 99 Inne niewymienione odpady - Odpady z tłoczenia i wygładzania tworzyw sztucznych - odpady z kształtowania oraz fizycznej i mechanicznej obróbki tworzyw sztucznych np. wióry z tłoczenia i płyty z wygładzania tworzyw sztucznych itp.400,00

4.12 01 05 Odpady z toczenia i wygładzania tworzyw sztucznych - odpady z kształtowania oraz fizycznej i mechanicznej obróbki tworzyw sztucznych np. wióry z tłoczenia i płyty z wygładzania tworzyw sztucznych itp. 400,00

5.15 01 02 Opakowania z tworzyw sztucznych - odpady z produkcji i stosowania opakowań z tworzyw sztucznych np. worki PVC, folie opakowaniowe itp.400,00

6.16 01 19 Tworzywa sztuczne - odpady z demontażu, przeglądu i konserwacji pojazdów np. elementy plastikowe poduszek powietrznych itp.400,00

7.17 02 03 Tworzywa sztuczne - odpady tworzyw sztucznych z budowy, remontu i demontażu obiektów budowlanych oraz infrastruktury drogowej np. wykładziny PVC, otuliny kabli itp.400,00

8.19 12 04 Tworzywa sztuczne i guma - odpady tworzyw sztucznych z mechanicznej obróbki (sortowania) odpadów.400,00

9.20 01 39 Tworzywa sztuczne - odpady komunalne - odpady tworzyw sztucznych segregowane i gromadzone selektywnie np. różnego rodzaju folie. Opakowania PVC itp.400,00

Miejsce przetwarzania odpadów: na terenie działki nr 7/7 arkusz mapy 3 przy ul. Powstańców Śl. 30, 46-200 Kluczbork

Formularz N - karta informacyjna dla dokumentów od listopada 2010r

	Wszystkie dokumenty od listopada 2010r	
1	Numer karty / rok	94/2018
2	Rodzaj dokumentu	Zgłoszenie
3	Temat dokumentu	Ochrona powietrza
4	Nazwa dokumentu	Zgłoszenie instalacji do produkcji folii PVC, zlokalizowanej przy ul. Powstańców Śl. 30, dz. nr 7/7 ark. mapy 3.
5	Zakres przedmiotowy (opis)	Zgłoszenie instalacji.
6	Obszar, którego dokument dotyczy	1604024 - Kluczbork - miasto
7	Znak sprawy	ROŚ.6221.8.2018
8	Dokument wytworzył	Emilia Nowak
9	Data dokumentu	2018-06-27
10	Dokument zatwierdził	
11	Data zatwierdzenia dokumentu	
12	Miejsce przechowywania (nazwa instytucji, nazwa komórki organizacyjnej, numer pokoju, numer telefonu kontaktowego)	Starostwo Powiatowe w Kluczborku, Wydział Rolnictwa, Ochrony Środowiska i Leśnictwa, ul. Katowicka 1, 46-200 Kluczbork, pok. 307-308, tel. 77 418 52 18 wew. 170-171.
13	Adres elektroniczny zawierający odnośnik do dokumentu	
14	Informacja, czy dokument jest ostateczny	Tak
15	Numery kart innych dokumentów w sprawie	
16	Data zamieszczenia danych o dokumencie w wykazie	2019-06-18
17	Zastrzeżenia dotyczące nieudostępniania informacji	
18	Uwagi	

DANE JEDNOSTKI ORGANIZACYJNEJ

Nazwa jednostki: Przedsiębiorstwo Wielobranżowe "JUNIOR" Kozicki Krzysztof

Adres: Krzyżowice 47, 49-332 Olszanka

NIP : 747-103-48-87

Regon: 160015227

TEL. :

OKRES: -

DANE JEDNOSTKI ORGANIZACYJNEJ

Nazwa jednostki: F.H.U. "EMKA" Małgorzata Karolczyk

Adres: Grunwaldzka 19D/15, 46-203 Kluczbork

NIP : 751-133-73-13

Regon: 160019308

TEL. : 0602109588

OKRES: -

DANE JEDNOSTKI ORGANIZACYJNEJ

Nazwa jednostki: BISPOL s.c. K.H. Nasiadko

Adres: 21, 46-220 Byczyna, Biskupice

NIP : 7511682346

Regon: 160020620

TEL. : (077) 417 97 03

OKRES: -

DANE JEDNOSTKI ORGANIZACYJNEJ

Nazwa jednostki: "KURTZ" Handel Usługi Wioleta Kurtz

Adres: XXX-lecia 30B, 46-211 Kujakowice Górne

NIP : 7511664443

Regon: 160020659

TEL. : (077) 413 19 91

OKRES: -

DANE JEDNOSTKI ORGANIZACYJNEJ

Nazwa jednostki: OIL TOP s.c. Robert Małkus & Roman Gwóźdź

Adres: Jagiellońska 12, 46-200 Kluczbork

NIP : 751-168-30-38

Regon: 160023505

TEL. : (077)417 01 70

OKRES: -

DANE JEDNOSTKI ORGANIZACYJNEJ

Nazwa jednostki: "CHEMPEST" Kluczbork Marek Zawadzki

Adres: Karola Miarki 17A, 46-200 Kluczbork

NIP : 751-153-48-58

Regon: 160030534

TEL. : (077) 418 22 50

OKRES: -

DANE JEDNOSTKI ORGANIZACYJNEJ

Nazwa jednostki: Apteka LIBRA Danuta, Henryk, Joanna Musiał

Adres: Byczyńska 20, 46-200 Kluczbork

NIP : 751-169-06-82

Regon: 160036399

TEL. : (077) 418 08 42

OKRES: -

DANE JEDNOSTKI ORGANIZACYJNEJ

Nazwa jednostki: Latusek - Michalska i Osmólski Spółka Partnerska Lekarzy

Adres: Ligonia 14A, 46-200 Kluczbork

NIP : 7511691233

Regon: 160037281

TEL. :

OKRES: -

DANE JEDNOSTKI ORGANIZACYJNEJ

Nazwa jednostki: ASSERIUS Sp. z o.o.

Adres: Dębowa 1, 46-045 Turawa

NIP : 991-03-43-121

Regon: 160041644

TEL. : 774217500

OKRES: -

DANE JEDNOSTKI ORGANIZACYJNEJ

Nazwa jednostki: Sklep Osiedlowy Spożywczo-Przemysłowy Adriana Franusz

Adres: Oś. Młodych 1, 46-250 Wołczyn

NIP : 751-136-49-36

Regon: 160043519

TEL. : 077 414 54 44

OKRES: -

DANE JEDNOSTKI ORGANIZACYJNEJ

Nazwa jednostki: AUTO KURC Spółka Cywilna
Adres: Nowa 14, 46-045 Turawa
NIP : 9910346852
Regon: 160050502
TEL. :

OKRES: 2012-01-13 - 2012-03-20

Formularz N - karta informacyjna dla dokumentów od listopada 2010r

	Wszystkie dokumenty od listopada 2010r	
1	Numer karty / rok	53/2012
2	Rodzaj dokumentu	Wniosek o wydanie decyzji
3	Temat dokumentu	Inne
4	Nazwa dokumentu	Wniosek o wydanie pozwolenia na wytwarzanie odpadów z uwzględnieniem odzysku odpadów.
5	Zakres przedmiotowy (opis)	Wytwarzanie odpadów niebezpiecznych i innych niż niebezpieczne, prowadzenie odzysku odpadów innych niż niebezpieczne.
6	Obszar, którego dokument dotyczy	1604024 - Kluczbork - miasto
7	Znak sprawy	ROŚ.6220.1.2012
8	Dokument wytworzył	Emilia Uryga
9	Data dokumentu	2012-01-13
10	Dokument zatwierdził	
11	Data zatwierdzenia dokumentu	
12	Miejsce przechowywania (nazwa instytucji, nazwa komórki organizacyjnej, numer pokoju, numer telefonu kontaktowego)	Starostwo Powiatowe w Kluczborku, Wydział Rolnictwa, Ochrony Środowiska i Leśnictwa, nr pokoju 307 i 308, nr tel. 77 418 52 18 wew. 170-171.
13	Adres elektroniczny zawierający odnośnik do dokumentu	
14	Informacja, czy dokument jest ostateczny	Nie
15	Numery kart innych dokumentów w sprawie	54/2012
16	Data zamieszczenia danych o dokumencie w wykazie	2012-06-06
17	Zastrzeżenia dotyczące nieudostępniania informacji	
18	Uwagi	

Formularz N - karta informacyjna dla dokumentów od listopada 2010r

	Wszystkie dokumenty od listopada 2010r	
1	Numer karty / rok	54/2012
2	Rodzaj dokumentu	Decyzja
3	Temat dokumentu	Inne
4	Nazwa dokumentu	Pozwolenie na wytwarzanie odpadów z uwzględnieniem prowadzenia odzysku odpadów przez "Serwis i salon Samochodów FIAT" 46-200 Kluczbork, ul. M.C. Skłodowskiej 17 dz. nr 255/3 karta mapy 6.
5	Zakres przedmiotowy (opis)	Wytwarzanie odpadów niebezpiecznych i innych niż niebezpieczne, prowadzenie odzysku odpadów innych niż niebezpieczne.
6	Obszar, którego dokument dotyczy	1604024 - Kluczbork - miasto
7	Znak sprawy	ROŚ.6220.1.2012
8	Dokument wytworzył	Emilia Uryga
9	Data dokumentu	2012-03-20
10	Dokument zatwierdził	
11	Data zatwierdzenia dokumentu	
12	Miejsce przechowywania (nazwa instytucji, nazwa komórki organizacyjnej, numer pokoju, numer telefonu kontaktowego)	Starostwo Powiatowe w Kluczborku, Wydział Rolnictwa, Ochrony Środowiska i Leśnictwa, nr pokoju 307 i 308, nr tel. 77 418 52 18 wew. 170-171.
13	Adres elektroniczny zawierający odnośnik do dokumentu	
14	Informacja, czy dokument jest ostateczny	Tak
15	Numery kart innych dokumentów w sprawie	53/2012
16	Data zamieszczenia danych o dokumencie w wykazie	2012-06-06
17	Zastrzeżenia dotyczące nieudostępniania informacji	
18	Uwagi	<p>WYTWARZANE ODPADY NIEBEZPIECZNE</p> <p>L.p.Nr kodu Rodzaje odpadów niebezpiecznychIlość wytwarzanych odpadów niebezpiecznych w Mg/rok</p> <p>1.13 02 05Mineralne oleje silnikowe, przekładniowe i smarowe niezawierające związków chlorowcoorganicznych1,00</p> <p>2.13 02 06Syntetyczne oleje silnikowe, przekładniowe i smarowe3,00</p> <p>3.13 05 02Szlamy z odwadniania olejów w separatorach0,1</p> <p>4.15 01 10Opakowania zawierające pozostałości substancji niebezpiecznych lub nimi zanieczyszczone (np. po olejach,</p>

smarach)0,30
 5.15 01 11 Opakowania z metali zawierające niebezpieczne porowate elementy wzmocnienia konstrukcyjnego (np. azbest), włącznie z pustymi pojemnikami ciśnieniowymi - puste pojemniki ciśnieniowe 0,01
 6.15 02 02 Sorbenty, materiały filtracyjne (w tym filtry olejowe nieujęte w innych grupach), tkaniny do wycierania (np. szmaty, ścierki) i ubrania ochronne zanieczyszczone substancjami niebezpiecznymi (np. PCB)0,10
 7.16 01 07 Filtry olejowe0,30
 8.16 01 13 Płyny hamulcowe 0,10
 9.16 01 14 Płyny zapobiegające zamarzaniu zawierające niebezpieczne substancje0,25
 10.16 02 13 Zużyte urządzenia zawierające niebezpieczne elementy inne niż wymienione w 16 02 09 do 16 02 12 (zużyte monitory)0,02
 11.16 02 13 Zużyte urządzenia zawierające niebezpieczne elementy inne niż wymienione w 16 02 09 do 16 02 12 (zużyte świetlówki)0,01
 12.16 06 01 Baterie i akumulatory ołowiowe0,25

WYTWARZANE ODPADY INNE NIŻ NIEBEZPIECZNE

L.p.Nr kodu Rodzaje odpadów innych niż niebezpieczność wytwarzanych odpadów innych niż niebezpieczne w Mg/rok

1.10 01 01 Żużle, popioły paleniskowe i pyły z kotłów (z wyłączeniem pyłów z kotłów wymienionych w 10 01 04)6,00
 2.10 01 03 Popioły lotne z torfu i drewna niepoddanego obróbce chemicznej - popioły lotne z drewna 0,20
 3.15 01 01 Opakowania z papieru i tektury 0,50
 4.15 01 02 Opakowania z tworzyw sztucznych (folia opakowaniowa, pojemniki, taśmy)0,10
 5.15 01 03 Opakowania z drewna - czyste palety, niezanieczyszczone np. impregnatami i powłokami ochronnymi 0,50
 6.15 01 04 Opakowania z metali (taśma metalowa, pojemniki)0,02
 7.15 02 03 Sorbenty, materiały filtracyjne, tkaniny do wycierania (np. szmaty, ścierki) i ubrania ochronne inne niż wymienione w 15 02 02 - (ubrania robocze, rękawice) 0,36
 8.16 01 03 Zużyte opony1,00
 9.16 01 12 Okładziny hamulcowe inne niż wymienione w 16 01 110,20
 10.16 01 15 Płyny zapobiegające zamarzaniu inne niż wymienione w 16 01 140,05
 11.16 01 16 Zbiorniki na gaz skroplony0,20
 12.16 01 17 Metale żelazne8,00
 13.16 01 18 Metale nieżelazne0,50
 14.16 01 19 Tworzywa sztuczne0,50
 15.16 01 20 Szkło0,80
 16.16 01 22 Inne niewymienione elementy (złom kabli z napraw i remontów pojazdów)0,005
 17.16 01 22 Inne niewymienione elementy (filtry powietrza)0,10
 18.16 02 14 Zużyte urządzenia inne niż wymienione w 16 02 09 do 16 02 13 (zużyte urządzenia elektryczne i

elektroniczne)0,10
19.16 02 16 Elementy usunięte z zużytych urządzeń inne niż wymienione w 16 02 15 (zużyte tonery)0,02
20.16 06 04Baterie alkaliczne (z wyłączeniem 16 06 03)0,001
21.16 06 05Inne baterie i akumulatory 0,05
22.16 80 01Magnetyczne i optyczne nośniki informacji0,001

PROWADZENIE ODZYSKU ODPADÓW INNYCH NIŻ NIEBEZPIECZNE

Rodzaj i ilość odpadów innych niż niebezpieczne przewidywanych do odzysku w okresie roku:

L.p.	Nr kodu	Rodzaj odpadów innych niż niebezpieczne przewidywanych do odzysku	Ilość w Mg/rok
1.	15 01 03	Opakowania z drewna - czyste palety, niezanieczyszczone np. impregnatami i powłokami ochronnymi	0,5

DANE JEDNOSTKI ORGANIZACYJNEJ

Nazwa jednostki: PAP-MAX Katarzyna Jarczewska - Mielczarek

Adres: Kuniów 85A, 46-200 Kluczbork

NIP : 751-133-96-48

Regon: 160054032

TEL. : 77 425 01 30

OKRES: 2011-01-13 - 2011-01-17

Formularz N - karta informacyjna dla dokumentów od listopada 2010r

	Wszystkie dokumenty od listopada 2010r	
1	Numer karty / rok	6/2011
2	Rodzaj dokumentu	Wniosek o wydanie decyzji
3	Temat dokumentu	Inne
4	Nazwa dokumentu	Wniosek o uzyskanie zezwolenia na transport odpadów
5	Zakres przedmiotowy (opis)	Uzyskanie zezwolenia na prowadzenie transportu odpadów
6	Obszar, którego dokument dotyczy	1604025 - Kluczbork - obszar wiejski
7	Znak sprawy	ROŚ.6233.1.2011.EU
8	Dokument wytworzył	Emilia Uryga
9	Data dokumentu	2011-01-13
10	Dokument zatwierdził	nie dotyczy
11	Data zatwierdzenia dokumentu	
12	Miejsce przechowywania (nazwa instytucji, nazwa komórki organizacyjnej, numer pokoju, numer telefonu kontaktowego)	Starostwo Powiatowe w Kluczborku, Wydział Rolnictwa, Ochrony Środowiska i Leśnictwa, ul. Katowicka 1, 46-200 Kluczbork. Tel. 77 418 52 18 wew. 170-171, e-mail: starostwo@powiatkluczborski.pl, e-mail: rolnictwo@powiatkluczborski.pl
13	Adres elektroniczny zawierający odnośnik do dokumentu	
14	Informacja, czy dokument jest ostateczny	Nie
15	Numery kart innych dokumentów w sprawie	7/2011
16	Data zamieszczenia danych o dokumencie w wykazie	2011-05-13
17	Zastrzeżenia dotyczące nieudostępniania informacji	
18	Uwagi	

Formularz N - karta informacyjna dla dokumentów od listopada 2010r

	Wszystkie dokumenty od listopada 2010r	
1	Numer karty / rok	7/2011
2	Rodzaj dokumentu	Decyzja
3	Temat dokumentu	Inne
4	Nazwa dokumentu	Zezwolenie na prowadzenie transportu odpadów.
5	Zakres przedmiotowy (opis)	Prowadzenie transportu odpadów.
6	Obszar, którego dokument dotyczy	1604025 - Kluczbork - obszar wiejski
7	Znak sprawy	ROŚ.6233.1.2011.EU
8	Dokument wytworzył	Emilia Uryga
9	Data dokumentu	2011-01-17
10	Dokument zatwierdził	nie dotyczy
11	Data zatwierdzenia dokumentu	
12	Miejsce przechowywania (nazwa instytucji, nazwa komórki organizacyjnej, numer pokoju, numer telefonu kontaktowego)	Starostwo Powiatowe w Kluczborku, Wydział Rolnictwa, Ochrony Środowiska i Leśnictwa, ul. Katowicka 1, 46-200 Kluczbork. Tel. 77 418 52 18 wew. 170-171, e-mail: starostwo@powiatkluczborski.pl, e-mail: rolnictwo@powiatkluczborski.pl
13	Adres elektroniczny zawierający odnośnik do dokumentu	
14	Informacja, czy dokument jest ostateczny	Tak
15	Numery kart innych dokumentów w sprawie	6/2011
16	Data zamieszczenia danych o dokumencie w wykazie	2011-05-13
17	Zastrzeżenia dotyczące nieudostępniania informacji	
18	Uwagi	Rodzaje odpadów innych niż niebezpieczne przewidywanych do transportu: L.p. Nr kodu i rodzaj odpadów przewidywanych do transportu 1. 03 03 08 - odpady z sortowania papieru i tektury przeznaczone do recyklingu 2. 15 01 01 - opakowania z papieru i tektury 3. 15 01 02 - opakowania z tworzyw sztucznych 4. 15 01 06 - zmieszane odpady opakowaniowe 5. 17 02 03 - tworzywa sztuczne 6. 20 01 01 - papier i tektura

DANE JEDNOSTKI ORGANIZACYJNEJ

Nazwa jednostki: Stone - Tec Tereny Użytkowe Sp. z o.o. Jakubowice.

Adres: , 46-262 Skałagi

NIP : 7511700334

Regon: 160074891

TEL. : 0602 533 656

OKRES: -

DANE JEDNOSTKI ORGANIZACYJNEJ

Nazwa jednostki: Zakład Wielobranżowy "GIERAS"

Adres: Jaśkowice 48, 46-220 Byczyna

NIP : 7511571546

Regon: 160080590

TEL. :

OKRES: 2018-12-28 - 2022-06-09

Formularz N - karta informacyjna dla dokumentów od listopada 2010r

	Wszystkie dokumenty od listopada 2010r	
1	Numer karty / rok	22/2017
2	Rodzaj dokumentu	Decyzja
3	Temat dokumentu	Inne
4	Nazwa dokumentu	Zezwolenie na zbieranie odpadów.
5	Zakres przedmiotowy (opis)	Zbieranie odpadów.
6	Obszar, którego dokument dotyczy	1604025 - Kluczbork - obszar wiejski
7	Znak sprawy	ROŚ.6233.18.2017
8	Dokument wytworzył	Emilia Nowak
9	Data dokumentu	2018-12-28
10	Dokument zatwierdził	
11	Data zatwierdzenia dokumentu	
12	Miejsce przechowywania (nazwa instytucji, nazwa komórki organizacyjnej, numer pokoju, numer telefonu kontaktowego)	Starostwo Powiatowe w Kluczborku, Wydział Rolnictwa, Ochrony Środowiska i Leśnictwa, ul. Katowicka 1, 46-200 Kluczbork, pok. 307-308, tel. 77 418 52 18 wew. 170-171
13	Adres elektroniczny zawierający odnośnik do dokumentu	
14	Informacja, czy dokument jest ostateczny	Tak
15	Numery kart innych dokumentów w sprawie	
16	Data zamieszczenia danych o dokumencie w wykazie	2019-05-22
17	Zastrzeżenia dotyczące nieudostępniania informacji	
18	Uwagi	Rodzaje odpadów przewidywanych do zbierania: L.p. Nr koduRodzaje odpadów przewidywanych do zbierania 1.02 01 04Odpady tworzyw sztucznych (z wyłączeniem opakowań) 2.02 03 81 Odpady z pasz roślinnych 3.03 03 01Odpady z kory i drewna 4.03 03 08Odpady z sortowania papieru i

tektury przeznaczone do recyklingu
5.07 02 13 Odpady tworzyw sztucznych
6.07 02 17 Odpady zawierające silikony inne niż wymienione w 07 02 16
7.07 02 80 Odpady z przemysłu gumowego i produkcji gumy
8.07 02 99 Inne niewymienione odpady
9.10 01 01 Żużle, popioły paleniskowe i pyły z kotłów (z wyłączeniem pyłów z kotłów wymienionych w 10 01 04)
10.10 11 12 Szkło odpadowe inne niż wymienione w 10 11 11
11.12 01 05 Odpady z toczenia i wygładzania tworzyw sztucznych
12.15 01 01 Opakowania z papieru i tektury
13.15 01 02 Opakowania z tworzyw sztucznych
14.15 01 03 Opakowania z drewna
15.15 01 05 Opakowania wielomateriałowe
16.15 01 06 Zmieszane odpady opakowaniowe
17.15 01 07 Opakowania ze szkła
18.15 01 09 Opakowania z tekstyliów
19.15 02 03 Sorbenty, materiały filtracyjne, tkaniny do wycierania (np. szmaty, ścierki) i ubrania ochronne inne niż wymienione w 15 02 02
20.16 01 03 Zużyte opony
L.p. Nr kodu Rodzaje odpadów przewidywanych do zbierania
21.16 01 19 Tworzywa sztuczne
22.16 01 20 Szkło
23.16 02 09* Transformatory i kondensatory zawierające PCB, z wyłączeniem niekompletnego zużytego sprzętu, z wyłączeniem zawierających lub wykonanych w przeważającej części z metalu, z wyłączeniem transformatorów
24.16 02 10* Zużyte urządzenia zawierające PCB albo nimi zanieczyszczone inne niż wymienione w 16 02 09, z wyłączeniem niekompletnego zużytego sprzętu, z wyłączeniem zawierających lub wykonanych w przeważającej części z metalu
25.16 02 11* Zużyte urządzenia zawierające freony, HCFC, HFC, z wyłączeniem niekompletnego zużytego sprzętu, z wyłączeniem zawierających lub wykonanych w przeważającej części z metalu
26.16 02 12* Zużyte urządzenia zawierające wolny azbest, z wyłączeniem niekompletnego zużytego sprzętu, z wyłączeniem zawierających lub wykonanych w przeważającej części z metalu
27.16 02 13* Zużyte urządzenia zawierające niebezpieczne elementy inne niż wymienione w 16 02 09 do 16 02 12, z wyłączeniem niekompletnego zużytego sprzętu, z wyłączeniem zawierających lub wykonanych w przeważającej części z metalu
28.16 02 14 Zużyte urządzenia inne niż wymienione w 16 02 09 do 16 02 13, z wyłączeniem niekompletnego zużytego sprzętu, z wyłączeniem zawierających lub wykonanych w przeważającej części z metalu
29.16 03 04 Nieorganiczne odpady inne niż wymienione w 16 03 03, 16 03 80

30.16 03 06Organiczne odpady inne niż wymienione w 16 03 05, 16 03 80
31.16 03 80Produkty spożywcze przeterminowane lub nieprzydatne do spożycia
32.16 06 04Baterie alkaliczne (z wyłączeniem 16 06 03), z wyłączeniem zawierających lub wykonanych w przeważającej części z metalu
33.17 01 01Odpady betonu oraz gruz betonowy z rozbiórek i remontów
34.17 01 02Gruz ceglany
35.17 01 03Odpady innych materiałów ceramicznych i elementów wyposażenia
36.17 01 07Zmieszane odpady z betonu, gruzu ceglanego, odpadowych materiałów ceramicznych i elementów wyposażenia inne niż wymienione w 17 01 06
37.17 01 80Usunięte tynki, tapety, okleiny itp.
38.17 01 81Odpady z remontów i przebudowy dróg
39.17 02 01 Drewno
40.17 02 02Szkło
41.17 02 03Tworzywa sztuczne
42.17 03 02Mieszanki bitumiczne inne niż wymienione w 17 03 01
43.17 03 80Odpadowa papa
44.17 05 04Gleba i ziemia, w tym kamienie, inne niż wymienione w 17 05 03
45.17 05 06Urobek z pogłębiania inny niż wymieniony w 17 05 05
46.17 06 04Materiały izolacyjne inne niż wymienione w 17 06 01 i 17 06 03
47.17 08 02Materiały budowlane zawierające gips inne niż wymienione w 17 08 01
L.p. Nr koduRodzaje odpadów przewidywanych do zbierania
48.17 09 04 Zmieszane odpady z budowy, remontów i demontażu inne niż wymienione w 17 09 01, 17 09 02 i 17 09 03
49.19 12 01Papier i tektura
50.19 12 04Tworzywa sztuczne i guma
51.19 12 05Szkło
52.20 01 01Papier i tektura
53.20 01 02Szkło
54.20 01 08Odpady kuchenne ulegające biodegradacji
55.20 01 10Odzież
56.20 01 11Tekstylia
57.20 01 25Oleje i tłuszcze jadalne
58.20 01 34 Baterie i akumulatory inne niż wymienione w 20 01 33
59.20 01 35*Zużyte urządzenia elektryczne i elektroniczne inne niż wymienione w 20 01 21 i 20 01 23 zawierające niebezpieczne składniki, z wyłączeniem niekompletnego zużytego sprzętu, z wyłączeniem zawierających lub wykonanych w przeważającej części z metalu
60.20 01 36Zużyte urządzenia elektryczne i elektroniczne inne niż wymienione w 20 01 21, 20 01 23 i 20 01 35, z wyłączeniem niekompletnego zużytego sprzętu, z wyłączeniem zawierających lub wykonanych w przeważającej części z metalu
61.20 01 38Drewno inne niż wymienione w 20 01 37
62. 20 01 39Tworzywa sztuczne
63.20 01 99Inne niewymienione frakcje

64.20 02 02 Gleba i ziemia, w tym kamienie
65.20 02 03 Inne odpady nieulegające
biodegradacji
66.20 03 02 Odpady z targowiska
67.20 03 03 Odpady z czyszczenia ulic i placów
68.20 03 07 Odpady wielkogabarytowe
69.20 03 99 Odpady komunalne
niewymienione w innych podgrupach
*odpady niebezpieczne

Miejsca zbierania odpadów:

a) w wydzielonej części hali o powierzchni
przeznaczonej pod działalność zbierania
odpadów 72 m², w wydzielonej części placu
przeznaczonego do prowadzenia działalności
w zakresie zbierania odpadów o powierzchni
334 m², zlokalizowanych na terenie działki
ewidencyjnej nr 5/10 ark. mapy 1, w
miejscowości Ligota Zamecka, ul. Kujakowicka
78, gm. Kluczbork.

Formularz N - karta informacyjna dla dokumentów od listopada 2010r

	Wszystkie dokumenty od listopada 2010r	
1	Numer karty / rok	142/2022
2	Rodzaj dokumentu	Decyzja
3	Temat dokumentu	Inne
4	Nazwa dokumentu	Zmiana decyzji Starosty Kluczborskiego nr ROŚ.6233.18.2017.EN z dnia 28.12.2017 r., zezwalająca Panu Krzysztofowi Gieras prowadzącemu Zakład Wielobranżowy "GIERAS", Jaśkowice 48, 46-220 Byczyna, na zbieranie odpadów. Miejsce zbierania odpadów: na terenie działki ewidencyjnej nr 5/10 ark. mapy 1, w miejscowości Ligota Zamecka, ul. Kujakowicka 78, gm. Kluczbork;
5	Zakres przedmiotowy (opis)	Zmiana zezwolenia na zbieranie odpadów.
6	Obszar, którego dokument dotyczy	1604025 - Kluczbork - obszar wiejski
7	Znak sprawy	ROŚ.6233.7.2020
8	Dokument wytworzył	Emilia Nowak
9	Data dokumentu	2022-06-09
10	Dokument zatwierdził	
11	Data zatwierdzenia dokumentu	
12	Miejsce przechowywania (nazwa instytucji, nazwa komórki organizacyjnej, numer pokoju, numer telefonu kontaktowego)	Starostwo Powiatowe w Kluczborku, Wydział Rolnictwa, Ochrony Środowiska i Leśnictwa.
13	Adres elektroniczny zawierający odnośnik do dokumentu	
14	Informacja, czy dokument jest ostateczny	Tak
15	Numery kart innych dokumentów w sprawie	
16	Data zamieszczenia danych o dokumencie w wykazie	2023-02-09
17	Zastrzeżenia dotyczące nieudostępniania informacji	
18	Uwagi	

DANE JEDNOSTKI ORGANIZACYJNEJ

Nazwa jednostki: Zakład Wielobranżowy Gieras s.c. K.Gieras, J. Gieras Jaśkowice

Adres: 48, 46-220 Buczyna

NIP : 7511701374

Regon: 160080609

TEL. : 077 413-46-78

OKRES: -

DANE JEDNOSTKI ORGANIZACYJNEJ

Nazwa jednostki: TYRON Sp. z o.o.
Adres: Sienkiewicza 22, 46-200 Kluczbork
NIP : 754-28-68-419
Regon: 160083743
TEL. : 77 541 18 06

OKRES: 2016-12-19 - 2022-01-31

Formularz N - karta informacyjna dla dokumentów od listopada 2010r

	Wszystkie dokumenty od listopada 2010r	
1	Numer karty / rok	7/2017
2	Rodzaj dokumentu	Zgłoszenie
3	Temat dokumentu	Ochrona powietrza
4	Nazwa dokumentu	Dokumentacja zgłoszenia instalacji energetycznego spalania paliw dla TYRON Sp. z o.o., ul. Sienkiewicza 22, 46-200 Kluczbork.
5	Zakres przedmiotowy (opis)	Zgłoszenie 3 kotłów na gaz ziemny o mocach 2 MW emitor E7, 73 kW emitor E8, 150 kW emitor E9 (łącznie 2,22 MW).
6	Obszar, którego dokument dotyczy	1604024 - Kluczbork - miasto
7	Znak sprawy	ROŚ.6221.33.2016
8	Dokument wytworzył	Emilia Nowak
9	Data dokumentu	2016-12-19
10	Dokument zatwierdził	
11	Data zatwierdzenia dokumentu	
12	Miejsce przechowywania (nazwa instytucji, nazwa komórki organizacyjnej, numer pokoju, numer telefonu kontaktowego)	Starostwo Powiatowe w Kluczborku, Wydział Rolnictwa, Ochrony Środowiska i Leśnictwa, ul. Katowicka 1, 46-200 Kluczbork, pok. 307-308, tel. 77 418 52 18 wew. 170-171.
13	Adres elektroniczny zawierający odnośnik do dokumentu	
14	Informacja, czy dokument jest ostateczny	Tak
15	Numery kart innych dokumentów w sprawie	
16	Data zamieszczenia danych o dokumencie w wykazie	2017-05-15
17	Zastrzeżenia dotyczące nieudostępniania informacji	
18	Uwagi	Kocioł parowy RPW FAKO 2 MW - wykorzystywany do wytwarzania pary technologicznej (wykorzystywanej do produkcji styropianu) oraz ogrzewania pomieszczeń w sezonie zimowym.

Kocioł kondensacyjny 73 kW -
wykorzystywany na potrzeby centralnego
ogrzewania, eksploatowany głównie w okresie
grzewczym, w mniejszym zakresie również w
sezonie letnim.

Kocioł kondensacyjny 150 kW -
wykorzystywany na potrzeby centralnego
ogrzewania eksploatowany głównie w okresie
grzewczym, w większym zakresie również w
sezonie letnim.

Wielkość i rodzaj emisji:

Emitor: E7 kocioł gazowy 2 MW

Zanieczyszczenie stężenie substancji
w warunkach
umownych przeliczone
na zawartość
tlenu O₂=3% mg/m³

pył	<0,95
ditlenek siarki	5,96
ditlenek azotu	90

Standard emisyjny:

pył: 5 mg/m³
ditlenek siarki: 35 mg/m³
ditlenek azotu: 150 mg/m³

Zaniecz. Emisja maks. Emisja maks.
okres grzewczy okres letni

	kg/h	kg/h
pył ogółem	0,0032	0,0032
- w tym pył do 2,5 um	0,00298	0,00298
- w tym pył do 10 um	0,003044	0,003044
dwutlenek siarki	0,01768	0,01768
tlenki azotu jako NO ₂	0,424	0,424
tlenek węgla	0,0597	0,0597

Emisja roczna w Mg

pył ogółem	0,0216
- w tym pył do 2,5 um	0,02008
- w tym pył do 10 um	0,02052
dwutlenek siarki	0,1192
tlenki azotu jako NO ₂	2,86
tlenek węgla	0,402

Emitor E8 kocioł gazowy 73 kW

Zanieczyszcz. Emisja maks. Emisja
maks. okres grzewczy okres letni

	kg/h	kg/h
pył ogółem	0,0001281	0,0001281
- w tym pył do 2,5 um	0,0001281	0,0001281
- w tym pył do 10 um	0,0001281	0,0001281
dwutlenek siarki	0,000683	0,000683
tlenki azotu jako NO ₂	0,01093	0,01093

tlenek węgla	0,003075	0,003075
--------------	----------	----------

Emisja roczna w Mg

pył ogółem	0,000868
- w tym pył do 2,5 um	0,000868
- w tym pył do 10 um	0,000868
dwutlenek siarki	0,00463
tlenki azotu jako NO2	0,0741
tlenek węgla	0,02084

Emitor E9 kocioł gazowy 150 kW

Zaniecz.	Emisja maks. okres grzewczy kg/h	Emisja maks. okres letni kg/h
pył ogółem	0,0002633	0,0002633
- w tym pył do 2,5 um	0,0002633	0,0002633
- w tym pył do 10 um	0,0002633	0,0002633
dwutlenek siarki	0,001404	0,001404
tlenki azotu jako NO2	0,02246	0,02246
tlenek węgla	0,00632	0,00632

Emisja roczna w Mg

pył ogółem	0,000395
- w tym pył do 2,5 um	0,000395
- w tym pył do 10 um	0,000395
dwutlenek siarki	0,002106
tlenki azotu jako NO2	0,0337
tlenek węgla	0,00948

Łączna emisja roczna

Zanieczyszczenie Emisja roczna w Mg

pył ogółem	0,02286
w tym pył do 2,5 um	0,02135
w tym pył do 10 um	0,02178
dwutlenek siarki	0,1259
tlenki azotu jako NO2	2,967
tlenek węgla	0,432

Formularz N - karta informacyjna dla dokumentów od listopada 2010r

	Wszystkie dokumenty od listopada 2010r	
1	Numer karty / rok	36/2019
2	Rodzaj dokumentu	Zgłoszenie
3	Temat dokumentu	Ochrona powietrza
4	Nazwa dokumentu	Zgłoszenie instalacji do produkcji styropianu znajdującej się na terenie zakładu TYRON Sp. z o.o. w Kluczborku przy ul. Sienkiewicza 22, dz. nr 85/11 ark. mapy 3.
5	Zakres przedmiotowy (opis)	Zgłoszenie instalacji. Hala produkcyjna emitory E1-E4 (E1 proces spieniania, E2 proces sezonowania, E3 proces formowania bloków, E4 proces cięcia). Magazyn emitory E5 i E6 proces sezonowania.
6	Obszar, którego dokument dotyczy	1604024 - Kluczbork - miasto
7	Znak sprawy	ROŚ.6221.13.2019
8	Dokument wytworzył	Emilia Nowak
9	Data dokumentu	2019-04-17
10	Dokument zatwierdził	
11	Data zatwierdzenia dokumentu	
12	Miejsce przechowywania (nazwa instytucji, nazwa komórki organizacyjnej, numer pokoju, numer telefonu kontaktowego)	Starostwo Powiatowe w Kluczborku, Wydział Rolnictwa, Ochrony Środowiska i Leśnictwa, ul. Katowicka 1, 46-200 Kluczbork, pok. 307-308, tel. 77 418 52 18 wew, 170-171.
13	Adres elektroniczny zawierający odnośnik do dokumentu	
14	Informacja, czy dokument jest ostateczny	Tak
15	Numery kart innych dokumentów w sprawie	
16	Data zamieszczenia danych o dokumencie w wykazie	2019-07-18
17	Zastrzeżenia dotyczące nieudostępniania informacji	
18	Uwagi	

Formularz N - karta informacyjna dla dokumentów od listopada 2010r

	Wszystkie dokumenty od listopada 2010r	
1	Numer karty / rok	165/2020
2	Rodzaj dokumentu	Decyzja
3	Temat dokumentu	Inne
4	Nazwa dokumentu	Decyzja nr ROŚ.6233.8.2019.EN z dnia 10.11.2020 r. zezwalająca TYRON Sp. z o.o., ul. Sienkiewicza 22, 46-200 Kluczbork, na przetwarzanie odpadów.
5	Zakres przedmiotowy (opis)	Odzysk odpadów.
6	Obszar, którego dokument dotyczy	1604024 - Kluczbork - miasto
7	Znak sprawy	ROŚ.6233.8.2019
8	Dokument wytworzył	Emilia Nowak
9	Data dokumentu	2020-11-10
10	Dokument zatwierdził	
11	Data zatwierdzenia dokumentu	
12	Miejsce przechowywania (nazwa instytucji, nazwa komórki organizacyjnej, numer pokoju, numer telefonu kontaktowego)	Starostwo Powiatowe w Kluczborku, Wydział Rolnictwa, Ochrony Środowiska i Leśnictwa.
13	Adres elektroniczny zawierający odnośnik do dokumentu	
14	Informacja, czy dokument jest ostateczny	Tak
15	Numery kart innych dokumentów w sprawie	
16	Data zamieszczenia danych o dokumencie w wykazie	2020-12-01
17	Zastrzeżenia dotyczące nieudostępniania informacji	
18	Uwagi	<p>I.p. Rodzaj odpadów przewidywanych do przetworzenia i powstających w wyniku przetworzenia w Mg/rok</p> <p>Rodzaj odpadów przewidywanych do przetworzenia</p> <p>1. 07 02 13 Odpady tworzyw sztucznych (tj. odpadów styropianowych) 600</p> <p>Rodzaj odpadów powstających w wyniku przetworzenia</p> <p>2. 07 02 13 Odpady tworzyw sztucznych (tj. odpady styropianowe wytwarzane w wyniku odpylania w ramach istniejącej linii do produkcji płyt styropianowych) 0,5</p> <p>3. 15 01 02 Opakowania z tworzyw sztucznych (tj. odpadowe, zniszczone worki big-bag, worki foliowe, itp.) 0,2</p> <p>4. 17 06 03* Inne materiały izolacyjne zawierające substancje niebezpieczne (tj. wyselekcjonowane zanieczyszczenia podczas</p>

dodatkowej kontroli czystości przetwarzanych odpadów przed dozowaniem do młynka - przyjęto zanieczyszczony styropian oraz zanieczyszczenia w postaci farb, lakierów i pianki poliuretanowej) 0,1

5. 17 06 04 Materiały izolacyjne inne niż wymienione w 17 06 01 i 17 06 03 (tj. wyselekcjonowane zanieczyszczenia podczas dodatkowej kontroli czystości przetwarzanych odpadów przed dozowaniem do młynka - przyjęto niepalne materiały izolacyjne) 0,1

Proces odzysku R3 - Recykling lub odzysk substancji organicznych, które nie są stosowane jako rozpuszczalniki (w tym kompostowania i inne biologiczne procesy przekształcania), R13 - Magazynowanie odpadów poprzedzające którykolwiek z procesów wymienionych w pozycji R1-R12 (z wyjątkiem wstępnego magazynowania u wytwórcy odpadów).

Miejsce przetwarzania odpadów: na terenie Zakładu zlokalizowanego przy ul. Sienkiewicza 22, 46-200 Kluczbork, na działce ewidencyjnej nr 85/11 ark. mapy 3 - w hali produkcyjnej.

Formularz N - karta informacyjna dla dokumentów od listopada 2010r

	Wszystkie dokumenty od listopada 2010r	
1	Numer karty / rok	54/2022
2	Rodzaj dokumentu	Zgłoszenie
3	Temat dokumentu	Ochrona powietrza
4	Nazwa dokumentu	Ponowne zgłoszenie instalacji TYRON Sp. z o.o.: kocioł parowy FACO RPW 2 MW, emitor E7, paliwo gaz ziemny lub olej opałowy; kocioł gazowy 73 kW, emitor E8; kocioł gazowy 150 kW, emitor E9 .
5	Zakres przedmiotowy (opis)	Ponowne zgłoszenie instalacji.
6	Obszar, którego dokument dotyczy	1604024 - Kluczbork - miasto
7	Znak sprawy	ROŚ.6221.3.2022
8	Dokument wytworzył	Emilia Nowak
9	Data dokumentu	2022-01-31
10	Dokument zatwierdził	
11	Data zatwierdzenia dokumentu	
12	Miejsce przechowywania (nazwa instytucji, nazwa komórki organizacyjnej, numer pokoju, numer telefonu kontaktowego)	Starostwo Powiatowe w Kluczborku, Wydział Rolnictwa, Ochrony Środowiska i Leśnictwa.
13	Adres elektroniczny zawierający odnośnik do dokumentu	
14	Informacja, czy dokument jest ostateczny	Tak
15	Numery kart innych dokumentów w sprawie	
16	Data zamieszczenia danych o dokumencie w wykazie	2022-07-27
17	Zastrzeżenia dotyczące nieudostępniania informacji	
18	Uwagi	

DANE JEDNOSTKI ORGANIZACYJNEJ

Nazwa jednostki: Przychodnia Panaceum s.c. Grupowa Praktyka Lekarska B.L. Guzowscy

Adres: Wolności 6, 46-203 Kluczbork

NIP :

Regon: 160088953

TEL. :

OKRES: 2011-03-14 - 2011-03-14

Formularz N - karta informacyjna dla dokumentów od listopada 2010r

	Wszystkie dokumenty od listopada 2010r	
1	Numer karty / rok	23/2011
2	Rodzaj dokumentu	Inny dokument
3	Temat dokumentu	Inne
4	Nazwa dokumentu	Informacja o wytwarzanych odpadach oraz sposobach gospodarowania wytworzonymi odpadami.
5	Zakres przedmiotowy (opis)	Wytwarzanie odpadów w wyniku świadczenia usług lekarskich Dotyczy: miasto i gm. Kluczbork
6	Obszar, którego dokument dotyczy	1604024 - Kluczbork - miasto
7	Znak sprawy	ROŚ.6232.15.2011.TB
8	Dokument wytworzył	Magdalena Godzwon
9	Data dokumentu	2011-03-14
10	Dokument zatwierdził	
11	Data zatwierdzenia dokumentu	
12	Miejsce przechowywania (nazwa instytucji, nazwa komórki organizacyjnej, numer pokoju, numer telefonu kontaktowego)	Starostwo Powiatowe w Kluczborku - Wydział Rolnictwa, Ochrony Środowiska i Leśnictwa, pokój nr 307 i 308, nr telef. (077) 418 52 18 wew. 170-171
13	Adres elektroniczny zawierający odnośnik do dokumentu	
14	Informacja, czy dokument jest ostateczny	Nie
15	Numery kart innych dokumentów w sprawie	
16	Data zamieszczenia danych o dokumencie w wykazie	2011-05-13
17	Zastrzeżenia dotyczące nieudostępniania informacji	
18	Uwagi	Informacja nieaktualna. Utraciła ważność z dniem 23 stycznia 2013 r., zgodnie z art. 231 ust. 2 ustawy z dnia 14 grudnia 2012 r. o odpadach (Dz.U. z 2013 r., poz. 21).

Odpady przewidziane do wytwarzania:

L.p. Nr kodu Rodzaj odpadów ilość w Mg/rok

1) 18 01 03 - inne odpady, które zawierają żywe drobnoustroje chorobotwórcze lub ich toksyny oraz inne formy zdolne do przeniesienia materiału genetycznego, o których wiadomo lub co do których istnieją wiarygodne podstawy do sądenia, że wywołują choroby u ludzi i zwierząt tj.: opatrunki, strzykawki, igły, wżerniki jednorazowe, strzykawki, rękawice - 30 kg

DANE JEDNOSTKI ORGANIZACYJNEJ

Nazwa jednostki: Usługi Lekarsko-Weterynaryjne s.c. Anna i Kazimierz Łagowscy

Adres: Dworcowa 16, 46-220 Buczyna

NIP : 7517656745

Regon: 160091777

TEL. : 77 413 40 11

OKRES: 2011-03-11 - 2011-03-11

Formularz N - karta informacyjna dla dokumentów od listopada 2010r

	Wszystkie dokumenty od listopada 2010r	
1	Numer karty / rok	20/2011
2	Rodzaj dokumentu	Inny dokument
3	Temat dokumentu	Inne
4	Nazwa dokumentu	Informacja o wytwarzanych odpadach oraz sposobach gospodarowania wytworzonymi odpadami.
5	Zakres przedmiotowy (opis)	Wytwarzanie odpadów w wyniku świadczenia usług weterynaryjnych Dotyczy: miasto i gm. Buczyna.
6	Obszar, którego dokument dotyczy	1604013 - Buczyna
7	Znak sprawy	ROŚ.6232.11.2011.TB
8	Dokument wytworzył	Magdalena Godzwon
9	Data dokumentu	2011-03-11
10	Dokument zatwierdził	
11	Data zatwierdzenia dokumentu	
12	Miejsce przechowywania (nazwa instytucji, nazwa komórki organizacyjnej, numer pokoju, numer telefonu kontaktowego)	Starostwo Powiatowe w Kluczborku - Wydział Rolnictwa, Ochrony Środowiska i Leśnictwa, pokój nr 307 i 308, nr telef. (077) 418 52 18 wew. 170-171
13	Adres elektroniczny zawierający odnośnik do dokumentu	
14	Informacja, czy dokument jest ostateczny	Nie
15	Numery kart innych dokumentów w sprawie	
16	Data zamieszczenia danych o dokumencie w wykazie	2011-05-13
17	Zastrzeżenia dotyczące nieudostępniania informacji	
18	Uwagi	Informacja nieaktualna. Utraciła ważność z dniem 23 stycznia 2013 r., zgodnie z art. 231 ust. 2 ustawy z dnia 14 grudnia 2012 r. o odpadach (Dz.U. z 2013 r., poz. 21).

Odpady przewidziane do wytwarzania:

L.p. Nr kodu Rodzaj odpadów ilość w Mg/rok

- 1) 18 02 02 - inne odpady, które zawierają żywe drobnoustroje chorobotwórcze lub ich toksyny oraz inne formy zdolne do przeniesienia materiału genetycznego, o których wiadomo lub co do których istnieją wiarygodne podstawy do sądenia, że wywołują choroby u ludzi i zwierząt - 60 l
- 2) 18 02 08 - leki inne niż cytotoksyczne i cytostatyczne - 0,2 kg
- 3) 16 02 13 - zużyte urządzenia zawierające niebezpieczne elementy - źródła światła: min. świetlówki - 20 l

DANE JEDNOSTKI ORGANIZACYJNEJ

Nazwa jednostki: Przedsiębiorstwo "ZET" Sp. z o.o.

Adres: Jana Matejki 15, 47-220 Kędzierzyn-Koźle

NIP : 7492004118

Regon: 160094379

TEL. :

OKRES: -

DANE JEDNOSTKI ORGANIZACYJNEJ

Nazwa jednostki: Zakład Stolarski Jan Bardosz
Adres: Tartaczna 11, 46-233 Bąków
NIP : 7511709619
Regon: 160100571
TEL. :

OKRES: 2017-10-12 - 2017-12-12

Formularz N - karta informacyjna dla dokumentów od listopada 2010r

	Wszystkie dokumenty od listopada 2010r	
1	Numer karty / rok	25/2017
2	Rodzaj dokumentu	Wniosek o wydanie decyzji
3	Temat dokumentu	Ochrona powietrza
4	Nazwa dokumentu	Wniosek o wydanie pozwolenia na wprowadzanie gazów i pyłów do powietrza dla instalacji eksploatowanej przez Zakład Stolarski Jan Bardosz, 46-233 Bąków, ul. Tartaczna 11.
5	Zakres przedmiotowy (opis)	Wprowadzanie gazów i pyłów do powietrza.
6	Obszar, którego dokument dotyczy	1604025 - Kluczbork - obszar wiejski
7	Znak sprawy	ROŚ.6224.3.2017
8	Dokument wytworzył	Emilia Nowak
9	Data dokumentu	2017-10-12
10	Dokument zatwierdził	
11	Data zatwierdzenia dokumentu	
12	Miejsce przechowywania (nazwa instytucji, nazwa komórki organizacyjnej, numer pokoju, numer telefonu kontaktowego)	Starostwo Powiatowe w Kluczborku, Wydział Rolnictwa, ochrony Środowiska i Lesnictwa, ul. Katowicka 1, 46-200 Kluczbork, pok. 307-308, tel. 77 418 52 18 wew. 170-171.
13	Adres elektroniczny zawierający odnośnik do dokumentu	
14	Informacja, czy dokument jest ostateczny	Tak
15	Numery kart innych dokumentów w sprawie	26/2017
16	Data zamieszczenia danych o dokumencie w wykazie	2019-05-23
17	Zastrzeżenia dotyczące nieudostępniania informacji	
18	Uwagi	

Formularz N - karta informacyjna dla dokumentów od listopada 2010r

	Wszystkie dokumenty od listopada 2010r																									
1	Numer karty / rok	26/2017																								
2	Rodzaj dokumentu	Decyzja																								
3	Temat dokumentu	Ochrona powietrza																								
4	Nazwa dokumentu	Pozwolenie na wprowadzanie gazów i pyłów do powietrza dla Pana Jana Bardosz prowadzącego Zakład Stolarski Jan Bardosz, ul. Tartaczna 11, 46-233 Bąków z instalacji eksploatowanej przez Zakład Stolarski Jan Bardosz, ul. Tartaczna 11, 46-233 Bąków.																								
5	Zakres przedmiotowy (opis)	Wprowadzanie gazów i pyłów do powietrza.																								
6	Obszar, którego dokument dotyczy	1604025 - Kluczbork - obszar wiejski																								
7	Znak sprawy	ROŚ.6224.3.2017																								
8	Dokument wytworzył	Emilia Nowak																								
9	Data dokumentu	2017-12-12																								
10	Dokument zatwierdził																									
11	Data zatwierdzenia dokumentu																									
12	Miejsce przechowywania (nazwa instytucji, nazwa komórki organizacyjnej, numer pokoju, numer telefonu kontaktowego)	Starostwo Powiatowe w Kluczborku, Wydział Rolnictwa, Ochrony Środowiska i Leśnictwa, ul. Katowicka 1, 46-200 Kluczbork, pok. 307-308, tel. 77 418 52 18 wew. 170-171.																								
13	Adres elektroniczny zawierający odnośnik do dokumentu																									
14	Informacja, czy dokument jest ostateczny	Tak																								
15	Numery kart innych dokumentów w sprawie	25/2017																								
16	Data zamieszczenia danych o dokumencie w wykazie	2019-05-23																								
17	Zastrzeżenia dotyczące nieudostępniania informacji																									
18	Uwagi	<p>Dopuszczalna wielkość emisji:</p> <table border="0"> <tr> <td>źródło</td> <td>nr emitora</td> <td>rodzaj</td> <td>wielkość</td> </tr> <tr> <td></td> <td>E1</td> <td>zanieczyszczenia</td> <td>emisji</td> </tr> <tr> <td></td> <td></td> <td></td> <td>dopuszczalnej</td> </tr> <tr> <td></td> <td></td> <td></td> <td>kg/h</td> </tr> </table> <p>Malarnia - octan n-butylu 0,2758 nakładanie toluen 0,1117 powłoki octan etylu 0,1117 ksylen 0,1117 metyl methacrylate* ---</p> <table border="0"> <tr> <td>źródło</td> <td>nr emitora</td> <td>rodzaj</td> <td>wielkość</td> </tr> <tr> <td></td> <td>E1</td> <td>zanieczyszczenia</td> <td>emisji</td> </tr> </table>	źródło	nr emitora	rodzaj	wielkość		E1	zanieczyszczenia	emisji				dopuszczalnej				kg/h	źródło	nr emitora	rodzaj	wielkość		E1	zanieczyszczenia	emisji
źródło	nr emitora	rodzaj	wielkość																							
	E1	zanieczyszczenia	emisji																							
			dopuszczalnej																							
			kg/h																							
źródło	nr emitora	rodzaj	wielkość																							
	E1	zanieczyszczenia	emisji																							

dopuszczalnej
kg/h

Malarnia - octan n-butylu 0,1226
schnięcie powłoki toluen 0,496
octan etylu 0,0496
ksylen 0,0496
metyl ---
methacrylate* ---

źródło nr emitora rodzaj wielkość
E1 zanieczyszczenia emisji
dopuszczalnej
kg/h

Mycie pistoletu octan n-butyle 0,1000
i pompy

źródło nr emitora rodzaj wielkość
E2 zanieczyszczenia emisji
dopuszczalnej
kg/h

Obróbka drewna

filtr nr 1 pył całkowity 0,0353
pył PM10 0,0176
pył PM2,5 0,0088

źródło nr emitora rodzaj wielkość
E3 zanieczyszczenia emisji
dopuszczalnej
kg/h

Obróbka drewna pył całkowity 0,0235
filtr nr 2 pył PM 10 0,0118
pył PM 2,5 0,0059

źródło nr emitora rodzaj wielkość
E4 zanieczyszczenia emisji
dopuszczalnej
kg/h

Silos magazynowy pył całkowity 0,00353

nr 1, stalowy Pył PM 10 0,00176
o pojemności Pył PM 2,5 0,00088
240 m³


źródło nr emitora rodzaj wielkość
E5 zanieczyszczenia emisji
dopuszczalnej
kg/h

Silos magazynowy Pył całkowity 0,00235
nr 2, stalowy Pył PM10 0,00118
o pojemności 240m³ Pył PM 2,5 0,00059

Wielkość emisji dopuszczalnej dla instalacji w
Mg/rok:

octan n-butylu 0,16500
toluen 0,06700
octan etylu 0,06700
ksylen 0,06700
Pył całkowity 0,03883
Pył PM 10 0,01947
Pył PM 2,5 0,00968

*oznaczono zanieczyszczenia, których emisja
powoduje wielkość stężeń w powietrzu
atmosferycznym mniejszą od 10% wartości
odniesienia.



DANE JEDNOSTKI ORGANIZACYJNEJ

Nazwa jednostki: Apteka na Rogu Marcin Pasternak

Adres: Powstańców 2, 46-250 Wołczyn

NIP : 751-160-91-19

Regon: 160110492

TEL. : 0608835713

OKRES: -

DANE JEDNOSTKI ORGANIZACYJNEJ

Nazwa jednostki: Indywidualna Praktyka Pielęgniarki Środowiskowo-Rodzinnej, Beata-Górska Markowicz

Adres: Namysłowska 9, 46-250 Wołczyn

NIP : 751-118-39-79

Regon: 160115437

TEL. : 077 418 91 53

OKRES: -

DANE JEDNOSTKI ORGANIZACYJNEJ

Nazwa jednostki: Przedsiębiorstwo Produkcyjno-Handlowo-Usługowe "TOMA" Tomasz Cymara
Adres: Skalaży, ul. Wołczyńska 28, 46-250 Wołczyn
NIP : 751-135-50-44
Regon: 160122319
TEL. :

OKRES: 2012-03-09 - 2012-03-22

Formularz N - karta informacyjna dla dokumentów od listopada 2010r

	Wszystkie dokumenty od listopada 2010r	
1	Numer karty / rok	51/2012
2	Rodzaj dokumentu	Wniosek o wydanie decyzji
3	Temat dokumentu	Inne
4	Nazwa dokumentu	Wniosek o wydanie zezwolenia na transport odpadów.
5	Zakres przedmiotowy (opis)	Prowadzenie transportu odpadów. Obszar prowadzenia działalności w zakresie transportu odpadów: cały kraj.
6	Obszar, którego dokument dotyczy	1604045 - Wołczyn - obszar wiejski
7	Znak sprawy	ROŚ.6233.6.2012
8	Dokument wytworzył	Emilia Uryga
9	Data dokumentu	2012-03-09
10	Dokument zatwierdził	
11	Data zatwierdzenia dokumentu	
12	Miejsce przechowywania (nazwa instytucji, nazwa komórki organizacyjnej, numer pokoju, numer telefonu kontaktowego)	Starostwo Powiatowe w Kluczborku, Wydział Rolnictwa, Ochrony Środowiska i Leśnictwa, nr pokoju 307 i 308, nr tel. 77 418 52 18 wew. 170-171.
13	Adres elektroniczny zawierający odnośnik do dokumentu	
14	Informacja, czy dokument jest ostateczny	Nie
15	Numery kart innych dokumentów w sprawie	52/2012
16	Data zamieszczenia danych o dokumencie w wykazie	2012-06-06
17	Zastrzeżenia dotyczące nieudostępniania informacji	
18	Uwagi	

Formularz N - karta informacyjna dla dokumentów od listopada 2010r

	Wszystkie dokumenty od listopada 2010r	
1	Numer karty / rok	52/2012
2	Rodzaj dokumentu	Decyzja
3	Temat dokumentu	Inne
4	Nazwa dokumentu	Zezwolenie na prowadzenie transportu odpadów.
5	Zakres przedmiotowy (opis)	Prowadzenie transportu odpadów. Obszar prowadzenia działalności w zakresie transportu odpadów: cały kraj.
6	Obszar, którego dokument dotyczy	1604045 - Wołczyn - obszar wiejski
7	Znak sprawy	ROŚ.6233.6.2012
8	Dokument wytworzył	Emilia Uryga
9	Data dokumentu	2012-03-22
10	Dokument zatwierdził	
11	Data zatwierdzenia dokumentu	
12	Miejsce przechowywania (nazwa instytucji, nazwa komórki organizacyjnej, numer pokoju, numer telefonu kontaktowego)	
13	Adres elektroniczny zawierający odnośnik do dokumentu	
14	Informacja, czy dokument jest ostateczny	Tak
15	Numery kart innych dokumentów w sprawie	51/2012
16	Data zamieszczenia danych o dokumencie w wykazie	2012-06-06
17	Zastrzeżenia dotyczące nieudostępniania informacji	
18	Uwagi	1)rodzaje odpadów innych niż niebezpieczne przewidywanych do transportu: l.p. Nr koduRodzaje odpadów innych niż niebezpieczne przewidywanych do transportu 1.02 03 04Surowce i produkty nienadające się do spożycia i przetwórstwa 2.02 03 05Osady z zakładowych oczyszczalni ścieków

DANE JEDNOSTKI ORGANIZACYJNEJ

Nazwa jednostki: JARUS TECHNIK GMBH Sp. z o.o. Oddział w Polsce

Adres: Byczyńska 120, 46-203 Kluczbork

NIP : 2010000362

Regon: 160145600

TEL. :

OKRES: -

DANE JEDNOSTKI ORGANIZACYJNEJ

Nazwa jednostki: Gabinet Stomatologiczny Kubicka Anna

Adres: Poznańska 6, 46-220 Byczyna

NIP : 7511183169

Regon: 160168540

TEL. : 609470715

OKRES: 2012-08-21 - 2012-08-21

Formularz N - karta informacyjna dla dokumentów od listopada 2010r

	Wszystkie dokumenty od listopada 2010r	
1	Numer karty / rok	176/2012
2	Rodzaj dokumentu	Inny dokument
3	Temat dokumentu	Inne
4	Nazwa dokumentu	Informacja o wytwarzanych odpadach oraz gospodarowaniu wytwarzanymi odpadami.
5	Zakres przedmiotowy (opis)	Wytwarzanie odpadów niebezpiecznych i innych niż niebezpieczne.
6	Obszar, którego dokument dotyczy	1604014 - Byczyna - miasto
7	Znak sprawy	ROŚ.6232.23.2012
8	Dokument wytworzył	Emilia Uryga
9	Data dokumentu	2012-08-21
10	Dokument zatwierdził	
11	Data zatwierdzenia dokumentu	
12	Miejsce przechowywania (nazwa instytucji, nazwa komórki organizacyjnej, numer pokoju, numer telefonu kontaktowego)	Starostwo Powiatowe w Kluczborku , Wydział Rolnictwa, Ochrony Środowiska i Leśnictwa, nr pok. 307 i 308, nr tel. (77) 418 52 18 wew. 170-171.
13	Adres elektroniczny zawierający odnośnik do dokumentu	
14	Informacja, czy dokument jest ostateczny	Nie
15	Numery kart innych dokumentów w sprawie	
16	Data zamieszczenia danych o dokumencie w wykazie	2012-11-05
17	Zastrzeżenia dotyczące nieudostępniania informacji	
18	Uwagi	Informacja nieaktualna. Utraciła ważność z dniem 23 stycznia 2013 r., zgodnie z art. 231 ust. 2 ustawy z dnia 14 grudnia 2012 r. o odpadach (Dz.U. z 2013 r., poz. 21). Rodzaje odpadów przewidzianych do wytwarzania w Mg/rok.

ODPADY NIEBEZPIECZNE

L.p. nr kodu rodzaj ilość w Mg/rok

1) 18 01 02 - zęby w całości jak i ich pozostałości - 0,001

2) 18 01 03 - rękawiczki jednorazowe, kubki, końcówki do ssaków, lignina, tampony, sączki - 0,035

3) 18 01 10 - odpady amalgamatu dentystycznego - 0,0002

ODPADY INNE NIŻ NIEBEZPIECZNE

L.p. nr kodu rodzaj ilość w Mg/rok

1) 18 01 01 - igły, strzykawki, skalpele, wiertła, narzędzia - 0,005

DANE JEDNOSTKI ORGANIZACYJNEJ

Nazwa jednostki: Gabinet Dentystyczny lek. dent. Aleksandra Fijałkowska - Kowalińska

Adres: Podwale 16/3, 46-200 Kluczbork

NIP : 751-161-42-15

Regon: 160168563

TEL. : 077 418 00 76

OKRES: -

DANE JEDNOSTKI ORGANIZACYJNEJ

Nazwa jednostki: Dynabud Cegielnia Ligota Sp. z o.o.

Adres: Wołczyńska 97, 46-200 Kluczbork

NIP : 7511727511

Regon: 160177830

TEL. :

OKRES: -

DANE JEDNOSTKI ORGANIZACYJNEJ

Nazwa jednostki: SAMSON AGRO Sp. z o.o.
Adres: Opolska, Gierałcice 2e/203c, 45-250 Wołczyn
NIP : 7542934688
Regon: 160183775
TEL. :

OKRES: 2012-09-13 - 2023-06-20

Formularz N - karta informacyjna dla dokumentów od listopada 2010r

	Wszystkie dokumenty od listopada 2010r	
1	Numer karty / rok	190/2012
2	Rodzaj dokumentu	Wniosek o wydanie decyzji
3	Temat dokumentu	Inne
4	Nazwa dokumentu	Wniosek o wydanie pozwolenia na wytwarzanie odpadów dla PICHON POLSKA Sp. z o.o., ul. Opolska 2e, Gierałcice, 46-250 Wołczyn.
5	Zakres przedmiotowy (opis)	Wytwarzanie odpadów niebezpiecznych i innych niż niebezpieczne.
6	Obszar, którego dokument dotyczy	1604045 - Wołczyn - obszar wiejski
7	Znak sprawy	ROŚ.6220.5.2012
8	Dokument wytworzył	Emilia Uryga
9	Data dokumentu	2012-09-13
10	Dokument zatwierdził	
11	Data zatwierdzenia dokumentu	
12	Miejsce przechowywania (nazwa instytucji, nazwa komórki organizacyjnej, numer pokoju, numer telefonu kontaktowego)	Starostwo Powiatowe w Kluczborku, Wydział Rolnictwa, Ochrony Środowiska i Leśnictwa, ul. Katowicka 1, 46-200 Kluczbork, nr pok. 307, nr tel. 77 418 52 18 wew. 171.
13	Adres elektroniczny zawierający odnośnik do dokumentu	
14	Informacja, czy dokument jest ostateczny	Nie
15	Numery kart innych dokumentów w sprawie	191/2012
16	Data zamieszczenia danych o dokumencie w wykazie	2012-11-23
17	Zastrzeżenia dotyczące nieudostępniania informacji	
18	Uwagi	

Formularz N - karta informacyjna dla dokumentów od listopada 2010r

	Wszystkie dokumenty od listopada 2010r	
1	Numer karty / rok	191/2012
2	Rodzaj dokumentu	Decyzja
3	Temat dokumentu	Inne
4	Nazwa dokumentu	Decyzja udzielająca PICHON POLSKA Sp. z o.o. , ul. Opolska 2e, Gieratcice, 46-250 Wołczyn, pozwolenia na wytwarzanie odpadów.
5	Zakres przedmiotowy (opis)	Wytwarzanie odpadów niebezpiecznych i innych niż niebezpieczne.
6	Obszar, którego dokument dotyczy	1604045 - Wołczyn - obszar wiejski
7	Znak sprawy	ROŚ.6220.5.2012
8	Dokument wytworzył	Emilia Uryga
9	Data dokumentu	2012-10-12
10	Dokument zatwierdził	
11	Data zatwierdzenia dokumentu	
12	Miejsce przechowywania (nazwa instytucji, nazwa komórki organizacyjnej, numer pokoju, numer telefonu kontaktowego)	Starostwo Powiatowe w Kluczborku, Wydział Rolnictwa, Ochrony Środowiska i Leśnictwa, ul. Katowicka 1, 46-250 Wołczyn, nr pok. 307, nr tel. 77 418 52 18 wew. 171.
13	Adres elektroniczny zawierający odnośnik do dokumentu	
14	Informacja, czy dokument jest ostateczny	Nie
15	Numery kart innych dokumentów w sprawie	190/2012
16	Data zamieszczenia danych o dokumencie w wykazie	2012-11-23
17	Zastrzeżenia dotyczące nieudostępniania informacji	
18	Uwagi	<p>Rodzaje i ilość odpadów dopuszczonych do wytworzenia w ciągu roku.</p> <p>ODPADY NIEBEZPIECZNE</p> <p>L.p.Nr kodu i rodzaje ilość w Mg/rok</p> <p>1.08 01 11 - odpady farb i lakierów zawierających rozpuszczalniki organiczne lub inne substancje niebezpieczne1,0</p> <p>2. 08 03 17 - odpadowy toner drukarski zawierający substancje niebezpieczne0,20</p> <p>3. 12 01 09 - odpadowe emulsje i roztwory z obróbki metali niezawierające chlorowców2,50</p> <p>4.13 02 08 - inne oleje silnikowe, przekładniowe i smarowe0,20</p> <p>5.15 01 10 - opakowania zawierające pozostałości substancji niebezpiecznych lub nimi zanieczyszczone (np. środkami ochrony</p>

roślin I i II klasy toksyczności - bardzo toksyczne i toksyczne) - (opakowania po smarach, rozpuszczalnikach, olejach, farbach, lakierach, emulsjach zanieczyszczone substancjami niebezpiecznymi)5,00
 6.15 02 02 - sorbenty, materiały filtracyjne (w tym filtry olejowe nieujęte w innych grupach), tkaniny do wycierania (np. szmaty, ścierki) i ubrania ochronne zanieczyszczone substancjami niebezpiecznymi (np. PCB) - (zabrudzone olejami, substancjami niebezpiecznymi itp.)3,00
 7.16 02 13 - zużyte urządzenia zawierające niebezpieczne elementy inne niż wymienione w 16 01 09 do 16 02 12 (np. drukarki, świetlówki, monitory)0,50
 8.16 06 01 - baterie i akumulatory ołowiowe0,05
 9.16 06 02 - baterie i akumulatory niklowo - kadmowe0,05

ODPADY INNE NIŻ NIEBEZPIECZNE

L.p.Nr kodu i rodzaje Ilość w Mg/rok
 1.12 01 01 - odpady z toczenia i piłowania żelaza oraz jego stopów100,00
 2.12 01 02 - cząstki i pyły żelaza oraz jego stopów0,50
 3.12 01 13 - odpady spawalnicze0,05
 4.12 01 21 - zużyte materiały szlifierskie inne niż wymienione w 12 01 201,00
 5.15 01 01 - opakowania z papieru i tektury 2,00
 6.15 01 02 - opakowania z tworzyw sztucznych2,00
 7.15 01 04 - opakowania z metali2,00
 8.15 01 05 - opakowania wielomateriałowe0,50
 9.17 04 05 - żelazo i stal 100,00

Formularz N - karta informacyjna dla dokumentów od listopada 2010r

	Wszystkie dokumenty od listopada 2010r	
1	Numer karty / rok	20/2013
2	Rodzaj dokumentu	Zgłoszenie
3	Temat dokumentu	Inne
4	Nazwa dokumentu	Zgłoszenie instalacji, której eksploatacja wymaga zgłoszenia.
5	Zakres przedmiotowy (opis)	Zgłoszenie trzech kotłów gazowych: 1. ACV Heatmaster 100N - o mocy 107 kW. 2. Viessmann Vitoplex 300 - o mocy 720 kW. 3. Viessmann Vitoplex 300 - o mocy 895 kW.
6	Obszar, którego dokument dotyczy	1604045 - Wołczyn - obszar wiejski
7	Znak sprawy	ROŚ.6221.3.2013
8	Dokument wytworzył	Emilia Uryga
9	Data dokumentu	2013-02-28
10	Dokument zatwierdził	
11	Data zatwierdzenia dokumentu	
12	Miejsce przechowywania (nazwa instytucji, nazwa komórki organizacyjnej, numer pokoju, numer telefonu kontaktowego)	Starostwo Powiatowe w Kluczborku, Wydział Rolnictwa, Ochrony Środowiska i Leśnictwa, ul. Katowicka 1, tel. 77 418 52 18 wew. 170-171, nr pokoju 307.
13	Adres elektroniczny zawierający odnośnik do dokumentu	
14	Informacja, czy dokument jest ostateczny	Nie
15	Numery kart innych dokumentów w sprawie	
16	Data zamieszczenia danych o dokumencie w wykazie	2013-03-19
17	Zastrzeżenia dotyczące nieudostępniania informacji	
18	Uwagi	

Formularz N - karta informacyjna dla dokumentów od listopada 2010r

	Wszystkie dokumenty od listopada 2010r	
1	Numer karty / rok	47/2013
2	Rodzaj dokumentu	Wniosek o wydanie decyzji
3	Temat dokumentu	Inne
4	Nazwa dokumentu	Wniosek o wydanie pozwolenia na wprowadzanie gazów i pyłów do powietrza.
5	Zakres przedmiotowy (opis)	Wprowadzanie gazów i pyłów do powietrza.
6	Obszar, którego dokument dotyczy	1604045 - Wołczyn - obszar wiejski
7	Znak sprawy	ROŚ.6224.1.2013
8	Dokument wytworzył	Emilia Uryga
9	Data dokumentu	2013-02-08
10	Dokument zatwierdził	
11	Data zatwierdzenia dokumentu	
12	Miejsce przechowywania (nazwa instytucji, nazwa komórki organizacyjnej, numer pokoju, numer telefonu kontaktowego)	Starostwo Powiatowe w Kluczborku, Wydział Rolnictwa, Ochrony Środowiska i Leśnictwa, ul. Katowicka 1, 46-200 Kluczbork, tel. 77 418 52 18 wew. 170-171, nr pok. 307.
13	Adres elektroniczny zawierający odnośnik do dokumentu	
14	Informacja, czy dokument jest ostateczny	Nie
15	Numery kart innych dokumentów w sprawie	48/2013
16	Data zamieszczenia danych o dokumencie w wykazie	2013-05-28
17	Zastrzeżenia dotyczące nieudostępniania informacji	
18	Uwagi	

Formularz N - karta informacyjna dla dokumentów od listopada 2010r

	Wszystkie dokumenty od listopada 2010r	
1	Numer karty / rok	48/2013
2	Rodzaj dokumentu	Decyzja
3	Temat dokumentu	Inne
4	Nazwa dokumentu	Pozwolenie na wprowadzanie gazów i pyłów do powietrza.
5	Zakres przedmiotowy (opis)	Wprowadzanie gazów i pyłów do powietrza.
6	Obszar, którego dokument dotyczy	1604045 - Wołczyn - obszar wiejski
7	Znak sprawy	ROŚ.6224.1.2013
8	Dokument wytworzył	Emilia Uryga
9	Data dokumentu	2013-03-28
10	Dokument zatwierdził	
11	Data zatwierdzenia dokumentu	
12	Miejsce przechowywania (nazwa instytucji, nazwa komórki organizacyjnej, numer pokoju, numer telefonu kontaktowego)	Starostwo Powiatowe w Kluczborku, Wydział Rolnictwa, Ochrony Środowiska i Leśnictwa, ul. Katowicka 1, 46-200 Kluczbork, tel. 77 418 52 18 wew. 170-171, nr pok. 307.
13	Adres elektroniczny zawierający odnośnik do dokumentu	
14	Informacja, czy dokument jest ostateczny	Nie
15	Numery kart innych dokumentów w sprawie	47/2013
16	Data zamieszczenia danych o dokumencie w wykazie	2013-04-22
17	Zastrzeżenia dotyczące nieudostępniania informacji	
18	Uwagi	<p>Wielkość dopuszczalnej emisji</p> <p>Źródło: 10 szt. spawarek, emitor E1</p> <p>I.p. rodzaj zanieczyszczenia, wielkość emisji w kg/h</p> <p>1) pył PM10: 0,004642290</p> <p>2) dwutlenek azotu NO2: 0,00103659</p> <p>3) żelazo Fe: 0,00260932</p> <p>4) mangan Mn: 0,00054786</p> <p>Emisja w Mg/rok</p> <p>I.p. rodzaj zanieczyszczenia, wielkość emisji rocznej w Mg/rok</p> <p>1) pył PM10: 0,00969</p> <p>2) dwutlenek azotu NO2: 0,00216</p> <p>3) żelazo Fe: 0,00544</p> <p>4) mangan Mn: 0,00114</p>

Formularz N - karta informacyjna dla dokumentów od listopada 2010r

	Wszystkie dokumenty od listopada 2010r	
1	Numer karty / rok	99/2013
2	Rodzaj dokumentu	Inny dokument
3	Temat dokumentu	Inne
4	Nazwa dokumentu	Aneks do sprawozdania Nr 331/13 z pomiarów emisji zanieczyszczeń
5	Zakres przedmiotowy (opis)	Wyniki pomiarów emisji zanieczyszczeń do powietrza, emitator E1 odciąg stanowisk spawania spawarkami POWER - TEC 505 S.
6	Obszar, którego dokument dotyczy	1604 - Powiat kluczborski
7	Znak sprawy	ROŚ.6223.6.2013
8	Dokument wytworzył	Emilia Uryga
9	Data dokumentu	2013-07-17
10	Dokument zatwierdził	
11	Data zatwierdzenia dokumentu	
12	Miejsce przechowywania (nazwa instytucji, nazwa komórki organizacyjnej, numer pokoju, numer telefonu kontaktowego)	Starostwo
13	Adres elektroniczny zawierający odnośnik do dokumentu	
14	Informacja, czy dokument jest ostateczny	Nie
15	Numery kart innych dokumentów w sprawie	
16	Data zamieszczenia danych o dokumencie w wykazie	2013-08-27
17	Zastrzeżenia dotyczące nieudostępniania informacji	
18	Uwagi	<p>Emisja uzyskana w wyniku pomiaru: l.p. substancja wielkość emisji w kg/h (średnia)</p> <p>1) Pył PM10 <0,00238855 2) Mangan 0,00000811 3) Żelazo 0,00051695 4) Dwutlenek azotu <0,00071656</p> <p>Ilość gazów i pyłów dopuszczonych do wprowadzania do powietrza l.p. substancja wielkość emisji w kg/h</p> <p>1) Pył PM10 0,004642290 2) Mangan 0,00054786 3) Żelazo 0,00260932 4) Dwutlenek azotu 0,00103659</p> <p>Przekroczenie: brak</p>

Formularz N - karta informacyjna dla dokumentów od listopada 2010r

	Wszystkie dokumenty od listopada 2010r	
1	Numer karty / rok	125/2022
2	Rodzaj dokumentu	Wniosek o wydanie decyzji
3	Temat dokumentu	Ochrona powietrza
4	Nazwa dokumentu	Wniosek o wygaszenie decyzji nr ROŚ.6224.1.2013.EU z dnia 28.03.2013 r. pozwalającej Sp. z o.o.PICHON POLSKA, ul. Opolska 2e, Gierałcice, 46-250 Wołczyn, na wprowadzanie gazów i pyłów do powietrza oraz o wydanie pozwolenia SAMSON AGRO Sp. z o.o. Gierałcice, ul. Opolska 2e, 46-250 Wołczyn na wprowadzanie gazów i pyłów do powietrza dla instalacji zlokalizowanych na terenie zakładu SAMSON AGRO Sp. zo.o. Gierałcice, ul. Opolska 2E, 46-250 Wołczyn. .
5	Zakres przedmiotowy (opis)	Wprowadzanie gazów i pyłów do powietrza.
6	Obszar, którego dokument dotyczy	1604045 - Wołczyn - obszar wiejski
7	Znak sprawy	ROŚ.6224.3.2022
8	Dokument wytworzył	Emilia Nowak
9	Data dokumentu	2022-01-25
10	Dokument zatwierdził	
11	Data zatwierdzenia dokumentu	
12	Miejsce przechowywania (nazwa instytucji, nazwa komórki organizacyjnej, numer pokoju, numer telefonu kontaktowego)	Starostwo Powiatowe w Kluczborku, Wydział Rolnictwa, Ochrony Środowiska i Leśnictwa.
13	Adres elektroniczny zawierający odnośnik do dokumentu	
14	Informacja, czy dokument jest ostateczny	Tak
15	Numery kart innych dokumentów w sprawie	126/2022
16	Data zamieszczenia danych o dokumencie w wykazie	2023-02-06
17	Zastrzeżenia dotyczące nieudostępniania informacji	
18	Uwagi	

Formularz N - karta informacyjna dla dokumentów od listopada 2010r

	Wszystkie dokumenty od listopada 2010r	
1	Numer karty / rok	126/2022
2	Rodzaj dokumentu	Decyzja
3	Temat dokumentu	Ochrona powietrza
4	Nazwa dokumentu	Decyzja nr ROŚ.6224.3.2022.EN z dnia 11.07.2022 r. wygaszająca decyzję Starosty Kluczborskiego nr ROŚ.6224.1.2013.EU z dnia 28.03.2013 r. pozwalającą Sp. zo.o. PICHON POLSKA , ul. Opolska 2e, Gierałcice, 46-250 Wołczyn, na wprowadzanie gazów i pyłów do powietrza oraz pozwalającą SAMSON AGRO Sp. z o.o., Gierałcice, ul. Opolska 2E, 46-250 Wołczyn na wprowadzanie gazów i pyłów do powietrza dla instalacji zlokalizowanych na terenie SAMSON AGRO Sp. zo.o., Gierałcice, ul. Opolska 2E, 46-250 Wołczyn.
5	Zakres przedmiotowy (opis)	Wprowadzanie gazów i pyłów do powietrza.
6	Obszar, którego dokument dotyczy	1604045 - Wołczyn - obszar wiejski
7	Znak sprawy	ROŚ.6224.3.2022
8	Dokument wytworzył	Emilia Nowak
9	Data dokumentu	2022-07-11
10	Dokument zatwierdził	
11	Data zatwierdzenia dokumentu	
12	Miejsce przechowywania (nazwa instytucji, nazwa komórki organizacyjnej, numer pokoju, numer telefonu kontaktowego)	Starostwo Powiatowe w Kluczborku, Wydział Rolnictwa, Ochrony Środowiska i Leśnictwa.
13	Adres elektroniczny zawierający odnośnik do dokumentu	
14	Informacja, czy dokument jest ostateczny	Tak
15	Numery kart innych dokumentów w sprawie	125/2022
16	Data zamieszczenia danych o dokumencie w wykazie	2023-02-06
17	Zastrzeżenia dotyczące nieudostępniania informacji	
18	Uwagi	

Formularz N - karta informacyjna dla dokumentów od listopada 2010r

	Wszystkie dokumenty od listopada 2010r	
1	Numer karty / rok	81/2023
2	Rodzaj dokumentu	Wniosek o wydanie decyzji
3	Temat dokumentu	Inne
4	Nazwa dokumentu	Wniosek o wydanie SAMSON AGRO Sp. z o.o., Gierałcice, ul. Opolska 2e, 46-250 Wołczyn, pozwolenia na wytwarzanie odpadów.
5	Zakres przedmiotowy (opis)	Wytwarzanie odpadów.
6	Obszar, którego dokument dotyczy	1604045 - Wołczyn - obszar wiejski
7	Znak sprawy	ROŚ.6220.2.2022
8	Dokument wytworzył	Emilia Nowak
9	Data dokumentu	2022-12-19
10	Dokument zatwierdził	
11	Data zatwierdzenia dokumentu	
12	Miejsce przechowywania (nazwa instytucji, nazwa komórki organizacyjnej, numer pokoju, numer telefonu kontaktowego)	Starostwo Powiatowe w Kluczborku, Wydział Rolnictwa, Ochrony Środowiska i Leśnictwa.
13	Adres elektroniczny zawierający odnośnik do dokumentu	
14	Informacja, czy dokument jest ostateczny	Tak
15	Numery kart innych dokumentów w sprawie	82/2023
16	Data zamieszczenia danych o dokumencie w wykazie	2023-07-07
17	Zastrzeżenia dotyczące nieudostępniania informacji	
18	Uwagi	

Formularz N - karta informacyjna dla dokumentów od listopada 2010r

	Wszystkie dokumenty od listopada 2010r	
1	Numer karty / rok	82/2023
2	Rodzaj dokumentu	Decyzja
3	Temat dokumentu	Inne
4	Nazwa dokumentu	Decyzja nr ROŚ.6220.2.2022.EN z dnia 20.06.2023 r. udzielająca SAMSON AGRO Sp. z o.o., Gierałcice, ul. Opolska 2e, 46-250 Wołczyn, pozwolenia na wytwarzanie odpadów.
5	Zakres przedmiotowy (opis)	Wytwarzanie odpadów.
6	Obszar, którego dokument dotyczy	1604045 - Wołczyn - obszar wiejski
7	Znak sprawy	ROŚ.6220.2.2022
8	Dokument wytworzył	Emilia Nowak
9	Data dokumentu	2023-06-20
10	Dokument zatwierdził	
11	Data zatwierdzenia dokumentu	
12	Miejsce przechowywania (nazwa instytucji, nazwa komórki organizacyjnej, numer pokoju, numer telefonu kontaktowego)	Starostwo Powiatowe w Kluczborku, Wydział Rolnictwa, Ochrony Środowiska i Leśnictwa.
13	Adres elektroniczny zawierający odnośnik do dokumentu	
14	Informacja, czy dokument jest ostateczny	Tak
15	Numery kart innych dokumentów w sprawie	81/2023
16	Data zamieszczenia danych o dokumencie w wykazie	2023-07-07
17	Zastrzeżenia dotyczące nieudostępniania informacji	
18	Uwagi	<p>Ilości odpadów poszczególnych rodzajów przewidzianych do wytwarzania w ciągu roku.</p> <p>L.p. Nr kodu Rodzaje odpadów ilość w Mg/rok</p> <p>1. 08 01 11* Odpady farb i lakierów zawierających rozpuszczalniki organiczne lub inne substancje niebezpieczne 1,00</p> <p>2. 08 03 17* Odpadowy toner drukarski zawierający substancje niebezpieczne 0,50</p> <p>3. 12 01 01 Odpady z toczenia i piłowania żelaza oraz jego stopów 100,00</p> <p>4. 12 01 02 Cząstki i pyły żelaza oraz jego stopów 20,00</p> <p>5. 12 01 09* Odpadowe emulsje i roztwory z obróbki metali niezawierające chlorowców 5,00</p> <p>6. 12 01 13 Odpady spawalnicze 10,00</p> <p>7. 12 01 21 Zużyte materiały szlifierskie inne niż wymienione w 12 01 20 10,00</p> <p>8. 13 02 08* Inne oleje silnikowe, przekładniowe</p>

i smarowe 2,00
9. 15 01 01 Opakowania z papieru i tektury 5,00
10. 15 01 02 Opakowania z tworzyw sztucznych 5,00
11. 15 01 04 Opakowania z metali 2,00
12. 15 01 05 Opakowania wielomateriałowe 0,50
13. 15 01 06 Zmieszane odpady opakowaniowe 1,50
14. 15 01 10* Opakowania zawierające pozostałości substancji niebezpiecznych lub nimi zanieczyszczone 5,00
15. 15 02 02* Sorbenty, materiały filtracyjne (w tym filtry olejowe nieujęte w innych grupach), tkaniny do wycierania (np. szmaty, ścierki) i ubrania ochronne zanieczyszczone substancjami niebezpiecznymi (np. PCB) 3,00
16. 16 02 13* Zużyte urządzenia zawierające niebezpieczne elementy inne niż wymienione w 16 02 09 do 16 02 12 1,00
17. 16 06 01* Baterie i akumulatory ołowiowe 0,10
18. 16 06 02* Baterie i akumulatory niklowo-kadmowe 0,10
19. 17 02 03 Tworzywa sztuczne 1,50
20. 17 04 05 Żelazo i stal 100,00
21. 17 04 11 Kable inne niż wymienione w 17 04 10 1,50

DANE JEDNOSTKI ORGANIZACYJNEJ**Nazwa jednostki: Przedsiębiorstwo Handlowo-Usługowe -Transportowe****Adres: Byczyńska 27B, 46-200 Kluczbork****NIP : 7511260243****Regon: 160200054****TEL. : 77 418 13 76****OKRES: 2011-05-05 - 2011-05-11****Formularz N - karta informacyjna dla dokumentów od listopada 2010r**

	Wszystkie dokumenty od listopada 2010r	
1	Numer karty / rok	71/2011
2	Rodzaj dokumentu	Wniosek o wydanie decyzji
3	Temat dokumentu	Inne
4	Nazwa dokumentu	Uzyskanie zezwolenia na prowadzenie transportu odpadów.
5	Zakres przedmiotowy (opis)	Transport odpadów innych niż niebezpieczne.
6	Obszar, którego dokument dotyczy	1604024 - Kluczbork - miasto
7	Znak sprawy	ROŚ.6233.13.2011
8	Dokument wytworzył	Emilia Uryga
9	Data dokumentu	2011-05-05
10	Dokument zatwierdził	
11	Data zatwierdzenia dokumentu	
12	Miejsce przechowywania (nazwa instytucji, nazwa komórki organizacyjnej, numer pokoju, numer telefonu kontaktowego)	Starostwo Powiatowe w Kluczborku, Wydział Rolnictwa, Ochrony Środowiska i Leśnictwa, ul. Katowicka 1, 46-200 Kluczbork, pok. 307-308, tel. 77 418 52 18 wew. 170-171.
13	Adres elektroniczny zawierający odnośnik do dokumentu	
14	Informacja, czy dokument jest ostateczny	Nie
15	Numery kart innych dokumentów w sprawie	72/2011
16	Data zamieszczenia danych o dokumencie w wykazie	2011-06-21
17	Zastrzeżenia dotyczące nieudostępniania informacji	
18	Uwagi	

Formularz N - karta informacyjna dla dokumentów od listopada 2010r

	Wszystkie dokumenty od listopada 2010r	
1	Numer karty / rok	72/2011
2	Rodzaj dokumentu	Decyzja
3	Temat dokumentu	Inne
4	Nazwa dokumentu	Zezwolenie na prowadzenie transportu odpadów.
5	Zakres przedmiotowy (opis)	Transport odpadów innych niż niebezpieczne.
6	Obszar, którego dokument dotyczy	1604024 - Kluczbork - miasto
7	Znak sprawy	ROŚ.6233.13.2011
8	Dokument wytworzył	Emilia Uryga
9	Data dokumentu	2011-05-11
10	Dokument zatwierdził	
11	Data zatwierdzenia dokumentu	
12	Miejsce przechowywania (nazwa instytucji, nazwa komórki organizacyjnej, numer pokoju, numer telefonu kontaktowego)	Starostwo Powiatowe w Kluczborku, Wydział Rolnictwa, Ochrony Środowiska i Leśnictwa, ul. Katowicka 1, 46-200 Kluczbork, pok. 307-308, tel. 77 418 52 18 wew. 170-171.
13	Adres elektroniczny zawierający odnośnik do dokumentu	
14	Informacja, czy dokument jest ostateczny	Tak
15	Numery kart innych dokumentów w sprawie	71/2011
16	Data zamieszczenia danych o dokumencie w wykazie	2011-06-13
17	Zastrzeżenia dotyczące nieudostępniania informacji	
18	Uwagi	Rodzaje odpadów innych niż niebezpieczne przewidywanych do transportu: l.p. Nr kodu Rodzaj odpadów przewidywanych do transportu 1.15 01 01Opakowania z papieru i tektury 2.15 01 02Opakowania z tworzyw sztucznych 3.03 03 08Odpady z sortowania papieru i tektury

DANE JEDNOSTKI ORGANIZACYJNEJ**Nazwa jednostki: Przedsiębiorstwo Wielobranżowe Katarzyna Wojciechowska-Butra****Adres: Trzebiszyn 49, 46-282 Lasowice Wielkie****NIP : 751-119-00-40****Regon: 160201384****TEL. :****OKRES: 2011-03-14 - 2011-03-14****Formularz N - karta informacyjna dla dokumentów od listopada 2010r**

	Wszystkie dokumenty od listopada 2010r	
1	Numer karty / rok	22/2011
2	Rodzaj dokumentu	Inny dokument
3	Temat dokumentu	Inne
4	Nazwa dokumentu	Informacja o wytwarzanych odpadach oraz sposobach gospodarowania wytworzonymi odpadami.
5	Zakres przedmiotowy (opis)	Wytwarzanie odpadów w wyniku świadczenia usług weterynaryjnych w gabinecie w Kluczborku ul. Chopina 11
6	Obszar, którego dokument dotyczy	1604024 - Kluczbork - miasto
7	Znak sprawy	ROŚ.6232.13.2011.TB
8	Dokument wytworzył	Magdalena Godzwon
9	Data dokumentu	2011-03-14
10	Dokument zatwierdził	
11	Data zatwierdzenia dokumentu	
12	Miejsce przechowywania (nazwa instytucji, nazwa komórki organizacyjnej, numer pokoju, numer telefonu kontaktowego)	Starostwo Powiatowe w Kluczborku - Wydział Rolnictwa, Ochrony Środowiska i Leśnictwa, pokój nr 307 i 308, nr telef. (077) 418 52 18 wew. 170-171
13	Adres elektroniczny zawierający odnośnik do dokumentu	
14	Informacja, czy dokument jest ostateczny	Nie
15	Numery kart innych dokumentów w sprawie	
16	Data zamieszczenia danych o dokumencie w wykazie	2011-05-13
17	Zastrzeżenia dotyczące nieudostępniania informacji	
18	Uwagi	Informacja nieaktualna. Utraciła ważność z dniem 23 stycznia 2013 r., zgodnie z art. 231 ust. 2 ustawy z dnia 14 grudnia 2012 r. o odpadach (Dz.U. z 2013 r., poz. 21).

Odpady przewidziane do wytwarzania:

L.p. Nr kodu Rodzaj odpadów ilość w Mg/rok

1) 18 02 02 - inne odpady, które zawierają żywe drobnoustroje chorobotwórcze lub ich toksyny oraz inne formy zdolne do przeniesienia materiału genetycznego, o których wiadomo lub co do których istnieją wiarygodne podstawy do sądenia, że wywołują choroby u ludzi i zwierząt - 10 kg

DANE JEDNOSTKI ORGANIZACYJNEJ

Nazwa jednostki: Gabinet Weterynaryjny Adam Brzana
Adres: Oś 10, 46-282 Lasowice Wielkie
NIP : 6842243953
Regon: 160221062
TEL. :

OKRES: 2011-03-16 - 2011-03-16

Formularz N - karta informacyjna dla dokumentów od listopada 2010r

	Wszystkie dokumenty od listopada 2010r	
1	Numer karty / rok	51/2011
2	Rodzaj dokumentu	Inny dokument
3	Temat dokumentu	Inne
4	Nazwa dokumentu	Informacja o wytwarzanych odpadach oraz o sposobach gospodarowania wytworzonymi odpadami
5	Zakres przedmiotowy (opis)	Wytwarzanie odpadów niebezpiecznych i innych niż niebezpieczne
6	Obszar, którego dokument dotyczy	1604032 - Lasowice Wielkie
7	Znak sprawy	ROŚ.6232.25.2011
8	Dokument wytworzył	Emilia Uryga
9	Data dokumentu	2011-03-16
10	Dokument zatwierdził	
11	Data zatwierdzenia dokumentu	
12	Miejsce przechowywania (nazwa instytucji, nazwa komórki organizacyjnej, numer pokoju, numer telefonu kontaktowego)	Starostwo Powiatowe w Kluczborku, Wydział Rolnictwa, Ochrony Środowiska i Leśnictwa, ul. Katowicka 1, 46-200 Kluczbork, pok. 307-308, tel. 77 418 52 18 wew. 170-171.
13	Adres elektroniczny zawierający odnośnik do dokumentu	
14	Informacja, czy dokument jest ostateczny	Nie
15	Numery kart innych dokumentów w sprawie	
16	Data zamieszczenia danych o dokumencie w wykazie	2011-05-30
17	Zastrzeżenia dotyczące nieudostępniania informacji	
18	Uwagi	Informacja nieaktualna. Utraciła ważność z dniem 23 stycznia 2013 r., zgodnie z art. 231 ust. 2 ustawy z dnia 14 grudnia 2012 r. o odpadach (Dz.U. z 2013 r., poz. 21). Rodzaje odpadów przewidzianych do

wytwarzania w Mg/rok

ODPADY NIEBEZPIECZNE

L.p. nr kodu rodzaje ilości w Mg/rok

1) 18 02 02 - inne odpady, które zawierają żywe drobnoustroje chorobotwórcze lub ich toksyny oraz inne formy zdolne do przeniesienia materiału genetycznego, o których wiadomo lub co do których istnieją wiarygodne podstawy do sądenia, że wywołują choroby u ludzi i zwierząt - 0,002

ODPADY INNE NIŻ NIEBEZPIECZNE

L.p. nr kodu rodzaje ilości w Mg/rok

1) 18 02 01 - narzędzia chirurgiczne i zabiegowe oraz ich resztki (z wyłączeniem 18 02 02) - 0,001

2) 18 02 08 - leki inne niż wymienione w 18 02 07 - 0,001

DANE JEDNOSTKI ORGANIZACYJNEJ

Nazwa jednostki: P.P.H.U. "SURPAP" Andrzej Bar
Adres: Krzywa 1, 46-200 Kluczbork
NIP : 751-100-73-14
Regon: 160226208
TEL. : 077 418 13 29

OKRES: -

DANE JEDNOSTKI ORGANIZACYJNEJ

Nazwa jednostki: Niepubliczny Zakład Opieki Zdrowotnej Przychodnia Stomatologiczna

Adres: Kardynała Wyszyńskiego 16, 46-203 Kluczbork

NIP : 751-120-24-70

Regon: 160230664

TEL. : 77 447 37 02

OKRES: 2011-01-03 - 2011-01-03

Formularz N - karta informacyjna dla dokumentów od listopada 2010r

	Wszystkie dokumenty od listopada 2010r	
1	Numer karty / rok	3/2011
2	Rodzaj dokumentu	Inny dokument
3	Temat dokumentu	Inne
4	Nazwa dokumentu	Informacja o wytwarzanych odpadach oraz o sposobach gospodarowania wytworzonymi odpadami.
5	Zakres przedmiotowy (opis)	Wytwarzanie odpadów niebezpiecznych.
6	Obszar, którego dokument dotyczy	1604024 - Kluczbork - miasto
7	Znak sprawy	ROŚ.6232.1.2011
8	Dokument wytworzył	Emilia Uryga
9	Data dokumentu	2011-01-03
10	Dokument zatwierdził	
11	Data zatwierdzenia dokumentu	
12	Miejsce przechowywania (nazwa instytucji, nazwa komórki organizacyjnej, numer pokoju, numer telefonu kontaktowego)	Starostwo Powiatowe w Kluczborku, Wydział Rolnictwa, Ochrony Środowiska i Leśnictwa, ul. Katowicka 1, 46-200 Kluczbork, pok. 307-308, tel. 77 418 52 18 wew. 170-171.
13	Adres elektroniczny zawierający odnośnik do dokumentu	
14	Informacja, czy dokument jest ostateczny	Nie
15	Numery kart innych dokumentów w sprawie	
16	Data zamieszczenia danych o dokumencie w wykazie	2011-05-13
17	Zastrzeżenia dotyczące nieudostępniania informacji	Brak
18	Uwagi	Informacja nieaktualna. Utraciła ważność z dniem 23 stycznia 2013 r., zgodnie z art. 231 ust. 2 ustawy z dnia 14 grudnia 2012 r. o odpadach (Dz.U. z 2013 r., poz. 21). Rodzaje odpadów niebezpiecznych przewidzianych do wytwarzania w Mg/rok

L.p. nr kodu rodzaj odpadów ilość w Mg/rok

1) 18 01 02 - części ciała i organy oraz pojemniki na krew i konserwaty służące do jej przechowywania (z wyłączeniem 18 01 03) - zęby - 0,001

2) 18 01 03 - inne odpady, które zawierają żywe drobnoustroje chorobotwórcze lub ich toksyny oraz inne formy zdolne do przeniesienia materiału genetycznego, o których wiadomo lub co do których istnieją wiarygodne podstawy do sądenia, że wywołują choroby u ludzi i zwierząt (np. igły, strzykawki, rękawice, tampony) - 0,07

DANE JEDNOSTKI ORGANIZACYJNEJ

Nazwa jednostki: Gabinet weterynaryjny Ventus, Katarzyna Wiatr

Adres: Gałczyńskiego 8, 46-200 Kluczbork

NIP : 751-162-95-76

Regon: 160254819

TEL. :

OKRES: 2011-03-14 - 2011-03-14

Formularz N - karta informacyjna dla dokumentów od listopada 2010r

	Wszystkie dokumenty od listopada 2010r	
1	Numer karty / rok	21/2011
2	Rodzaj dokumentu	Inny dokument
3	Temat dokumentu	Inne
4	Nazwa dokumentu	Informacja o wytwarzanych odpadach oraz sposobach gospodarowania wytworzonymi odpadami.
5	Zakres przedmiotowy (opis)	Wytwarzanie odpadów w wyniku świadczenia usług weterynaryjnych Dotyczy: miasto i gm. Kluczbork
6	Obszar, którego dokument dotyczy	1604024 - Kluczbork - miasto
7	Znak sprawy	ROŚ.632.14.2011.TB
8	Dokument wytworzył	Magdalena Godzwon
9	Data dokumentu	2011-03-14
10	Dokument zatwierdził	
11	Data zatwierdzenia dokumentu	
12	Miejsce przechowywania (nazwa instytucji, nazwa komórki organizacyjnej, numer pokoju, numer telefonu kontaktowego)	Starostwo Powiatowe w Kluczborku - Wydział Rolnictwa, Ochrony Środowiska i Leśnictwa, pokój nr 307 i 308, nr telef. (077) 418 52 18 wew. 170-171
13	Adres elektroniczny zawierający odnośnik do dokumentu	
14	Informacja, czy dokument jest ostateczny	Nie
15	Numery kart innych dokumentów w sprawie	
16	Data zamieszczenia danych o dokumencie w wykazie	2011-05-13
17	Zastrzeżenia dotyczące nieudostępniania informacji	
18	Uwagi	Informacja nieaktualna. Utraciła ważność z dniem 23 stycznia 2013 r., zgodnie z art. 231 ust. 2 ustawy z dnia 14 grudnia 2012 r. o odpadach (Dz.U. z 2013 r., poz. 21).

Odpady przewidziane do wytwarzania:

L.p. Nr kodu Rodzaj odpadów ilość w Mg/rok

- 1) 18 02 02 - inne odpady, które zawierają żywe drobnoustroje chorobotwórcze lub ich toksyny oraz inne formy zdolne do przeniesienia materiału genetycznego, o których wiadomo lub co do których istnieją wiarygodne podstawy do sądenia, że wywołują choroby u ludzi i zwierząt - 20 kg
- 2) 18 02 08 - leki inne niż cytotoksyczne i cytostatyczne - 1,0 kg

DANE JEDNOSTKI ORGANIZACYJNEJ

Nazwa jednostki: P.H.U. "SMAKOWSCY" Tadeusz Smakowski
Adres: Bema 9/1, 46-200 Kluczbork
NIP : 9451992221
Regon: 160275313
TEL. :

OKRES: 2011-05-09 - 2011-05-11

Formularz N - karta informacyjna dla dokumentów od listopada 2010r

	Wszystkie dokumenty od listopada 2010r	
1	Numer karty / rok	69/2011
2	Rodzaj dokumentu	Wniosek o wydanie decyzji
3	Temat dokumentu	Inne
4	Nazwa dokumentu	Wniosek o wydanie zezwolenia na transport odpadów.
5	Zakres przedmiotowy (opis)	Transport odpadów innych niż niebezpieczne.
6	Obszar, którego dokument dotyczy	1604024 - Kluczbork - miasto
7	Znak sprawy	ROŚ.6233.11.2011
8	Dokument wytworzył	Emilia Uryga
9	Data dokumentu	2011-05-09
10	Dokument zatwierdził	
11	Data zatwierdzenia dokumentu	
12	Miejsce przechowywania (nazwa instytucji, nazwa komórki organizacyjnej, numer pokoju, numer telefonu kontaktowego)	Starostwo Powiatowe w Kluczborku, Wydział Rolnictwa, Ochrony Środowiska i Leśnictwa, ul. Katowicka 1, 46-200 Kluczbork, pok. 307-308, tel. 77 418 52 18 wew. 170-171.
13	Adres elektroniczny zawierający odnośnik do dokumentu	
14	Informacja, czy dokument jest ostateczny	Nie
15	Numery kart innych dokumentów w sprawie	70/2011
16	Data zamieszczenia danych o dokumencie w wykazie	2011-06-21
17	Zastrzeżenia dotyczące nieudostępniania informacji	
18	Uwagi	

Formularz N - karta informacyjna dla dokumentów od listopada 2010r

	Wszystkie dokumenty od listopada 2010r	
1	Numer karty / rok	70/2011
2	Rodzaj dokumentu	Decyzja
3	Temat dokumentu	Inne
4	Nazwa dokumentu	Zezwolenie na prowadzenie transportu odpadów.
5	Zakres przedmiotowy (opis)	Transport odpadów innych niż niebezpieczne.
6	Obszar, którego dokument dotyczy	1604024 - Kluczbork - miasto
7	Znak sprawy	ROŚ.6233.11.2011
8	Dokument wytworzył	Emilia Uryga
9	Data dokumentu	2011-05-11
10	Dokument zatwierdził	
11	Data zatwierdzenia dokumentu	
12	Miejsce przechowywania (nazwa instytucji, nazwa komórki organizacyjnej, numer pokoju, numer telefonu kontaktowego)	Starostwo Powiatowe w Kluczborku, Wydział Rolnictwa, Ochrony Środowiska i Leśnictwa, ul. Katowicka 1, 46-200 Kluczbork, pok. 307-308, tel. 77 418 52 18 wew. 170-171.
13	Adres elektroniczny zawierający odnośnik do dokumentu	
14	Informacja, czy dokument jest ostateczny	Tak
15	Numery kart innych dokumentów w sprawie	69/2011
16	Data zamieszczenia danych o dokumencie w wykazie	2011-06-21
17	Zastrzeżenia dotyczące nieudostępniania informacji	
18	Uwagi	<p>Rodzaje odpadów innych niż niebezpieczne przewidywanych do transportu:</p> <p>I.p. Nr kodu Rodzaje odpadów innych niż niebezpieczne przewidywanych do transportu</p> <p>1.10 01 01 Żużle, popioły paleniskowe i pyły z kotłów (z wyłączeniem pyłów z kotłów wymienionych w 10 01 04)</p> <p>2.10 01 02 Popioły lotne z węgla</p> <p>3.10 01 03 Popioły lotne z torfu i drewna niepoddanego obróbce chemicznej</p> <p>4.10 01 05 Stałe odpady z wapniowych metod odsiarczania gazów odlotowych</p> <p>5.10 01 15 Popioły paleniskowe, żużle i pyły z kotłów ze współspalania inne niż wymienione w 10 01 14</p> <p>6.10 01 80 Mieszanki popiołowo-żużłowe z mokrego odprowadzania odpadów paleniskowych</p> <p>7.10 02 01 Żużle z procesów wytapiania (wielkopieczowe, stalownicze)</p>

8.10 02 02 Nieprzerobione żużle z innych procesów
9.10 02 80 Zgary z hutnictwa żelaza
10.10 11 12 Szkło odpadowe inne niż wymienione w 10 11 11
11.10 12 08 Wybrakowane wyroby ceramiczne, cegły, kafle i ceramika budowlana (po przeróbce termicznej)
12.10 13 80 Odpady z produkcji cementu
13.10 13 81 Odpady z produkcji gipsu
14.10 13 82 Wybrakowane wyroby
15.10 13 99 Inne niewymienione odpady
16.17 01 01 Odpady betonu oraz gruz betonowy z rozbiórek i remontów
17.17 01 02 Gruz ceglany
18.17 01 03 Odpady innych materiałów ceramicznych i elementów wyposażenia
19.17 01 07 Zmieszane odpady z betonu, gruzu ceglanego, odpadowych materiałów ceramicznych i elementów wyposażenia inne niż wymienione w 17 01 06
20.17 01 81 Odpady z remontów i przebudowy dróg
21.17 01 82 Inne niewymienione odpady
22.17 02 01 Drewno
23.17 02 02 Szkło
24.17 02 03 Tworzywa sztuczne
25.17 05 04 Gleba i ziemia, w tym kamienie, inne niż wymienione w 17 05 03
26.17 05 06 Urobek z pogłębiania inny niż wymieniony w 17 05 05
27.17 05 08 Tłuczeń torowy (kruszywo) inny niż wymieniony w 17 05 07
28.17 08 02 Materiały konstrukcyjne zawierające gips inne niż wymienione w 17 08 01
29.17 09 04 Zmieszane odpady z budowy, remontów i demontażu inne niż wymienione w 17 09 01, 17 09 02, 17 09 03
30.19 01 12 Żużle i popioły paleniskowe inne niż wymienione w 19 01 11
31.19 12 02 Metale żelazne
32.19 12 03 Metale nieżelazne
33.19 12 04 Tworzywa sztuczne i guma
34.19 12 05 Szkło
35.19 12 09 Minerale (np. piasek, kamienie)

DANE JEDNOSTKI ORGANIZACYJNEJ

Nazwa jednostki: P.P.U.H. "MADA" Białecki S.J.
Adres: Słoneczna 7, 46-220 Byczyna
NIP : 751150533
Regon: 160306870
TEL. :

OKRES: 2012-07-30 - 2022-10-25

Formularz N - karta informacyjna dla dokumentów od listopada 2010r

	Wszystkie dokumenty od listopada 2010r	
1	Numer karty / rok	163/2012
2	Rodzaj dokumentu	Wniosek o wydanie decyzji
3	Temat dokumentu	Inne
4	Nazwa dokumentu	Wniosek o wydanie pozwolenia na wprowadzanie pyłów i gazów do powietrza atmosferycznego ze źródeł i emitorów Zakładu P.P.U.H. MADA BIAŁECKI S.J., mieszczącego się w Byczynie przy ul. Słonecznej 7.
5	Zakres przedmiotowy (opis)	Wprowadzanie gazów i pyłów do powietrza.
6	Obszar, którego dokument dotyczy	1604014 - Byczyna - miasto
7	Znak sprawy	ROŚ.6224.3.2012
8	Dokument wytworzył	Emilia Uryga
9	Data dokumentu	2012-07-30
10	Dokument zatwierdził	
11	Data zatwierdzenia dokumentu	
12	Miejsce przechowywania (nazwa instytucji, nazwa komórki organizacyjnej, numer pokoju, numer telefonu kontaktowego)	Starostwo Powiatowe w Kluczborku , Wydział Rolnictwa, Ochrony Środowiska i Leśnictwa, nr pok. 307 i 308, nr tel. (77) 418 52 18 wew. 170-171.
13	Adres elektroniczny zawierający odnośnik do dokumentu	
14	Informacja, czy dokument jest ostateczny	Nie
15	Numery kart innych dokumentów w sprawie	164/2012
16	Data zamieszczenia danych o dokumencie w wykazie	2012-11-05
17	Zastrzeżenia dotyczące nieudostępniania informacji	
18	Uwagi	

Formularz N - karta informacyjna dla dokumentów od listopada 2010r

	Wszystkie dokumenty od listopada 2010r	
1	Numer karty / rok	164/2012
2	Rodzaj dokumentu	Decyzja
3	Temat dokumentu	Inne
4	Nazwa dokumentu	Decyzja pozwalająca P.P.U.H. "MADA" Białecki S.J., 46-220 Buczyna, ul. Słoneczna 7 na wprowadzanie gazów i pyłów do powietrza ze źródeł i emitorów Zakładu P.P.U.H. "MADA" S.J. , mieszczącego się w Buczynie przy ul. Słonecznej 7.
5	Zakres przedmiotowy (opis)	Wprowadzanie gazów i pyłów do powietrza.
6	Obszar, którego dokument dotyczy	1604014 - Buczyna - miasto
7	Znak sprawy	ROŚ.6224.3.2012
8	Dokument wytworzył	Emilia Uryga
9	Data dokumentu	2012-09-06
10	Dokument zatwierdził	
11	Data zatwierdzenia dokumentu	
12	Miejsce przechowywania (nazwa instytucji, nazwa komórki organizacyjnej, numer pokoju, numer telefonu kontaktowego)	Starostwo Powiatowe w Kluczborku , Wydział Rolnictwa, Ochrony Środowiska i Leśnictwa, nr pok. 307 i 308, nr tel. (77) 418 52 18 wew. 170-171.
13	Adres elektroniczny zawierający odnośnik do dokumentu	
14	Informacja, czy dokument jest ostateczny	Nie
15	Numery kart innych dokumentów w sprawie	163/2012
16	Data zamieszczenia danych o dokumencie w wykazie	2012-10-25
17	Zastrzeżenia dotyczące nieudostępniania informacji	
18	Uwagi	<p>Wielkość dopuszczalnej emisji.</p> <p>Odciąg mechaniczny z cyklonem magazynowym wyposażonym w wentylator o wydajności 5452 m3/h, emitor E1</p> <p>I.p. rodzaj zanieczyszczenia wielkość emisji dopuszczalnej w kg/h 1) Pył zawieszony PM100,1209</p> <p>Odciąg mechaniczny za pomocą wentylatora dachowego o wydajności 2500 m3/h</p> <p>I.p. rodzaj zanieczyszczenia wielkość emisji dopuszczalnej w kg/h Klejenie</p>

Aceton	0,1867
Węglowodory alifatyczne	0,9333

Operacje mycia za pomocą rozpuszczalnika
l.p. rodzaj zanieczyszczenia wielkość emisji
dopuszczalnej w kg/h

Etylobenzen *)

Toluen	0,1292
--------	--------

Butan-2-on	0,0342
------------	--------

Octan etylu	0,0994
-------------	--------

Octan butylu	0,0796
--------------	--------

*) emisja niepowodująca przekroczeń 10%
wartości odniesienia

Emisja roczna obejmująca źródła wchodzące w
zakres pozwolenia

L.p. Rodzaj zanieczyszczenia Wielkość emisji
w Mg/rok

1) Pył zawieszony PM100	2,176
-------------------------	-------

2) Aceton	0,3361
-----------	--------

3) Węglowodory alifatyczne	1,6799
----------------------------	--------

4) Etylobenzen	0,0038
----------------	--------

5) Toluen	0,0163
-----------	--------

6) Butan-2-on	0,0043
---------------	--------

7) Octan etylu	0,0125
----------------	--------

8) Octan butylu	0,0100
-----------------	--------

Formularz N - karta informacyjna dla dokumentów od listopada 2010r

	Wszystkie dokumenty od listopada 2010r	
1	Numer karty / rok	165/2012
2	Rodzaj dokumentu	Wniosek o wydanie decyzji
3	Temat dokumentu	Inne
4	Nazwa dokumentu	Wniosek o wydanie decyzji zatwierdzającej program gospodarki odpadami niebezpiecznymi.
5	Zakres przedmiotowy (opis)	Wytwarzanie odpadów niebezpiecznych.
6	Obszar, którego dokument dotyczy	1604014 - Buczyna - miasto
7	Znak sprawy	ROŚ.6230.8.2012
8	Dokument wytworzył	Emilia Uryga
9	Data dokumentu	2012-07-31
10	Dokument zatwierdził	
11	Data zatwierdzenia dokumentu	
12	Miejsce przechowywania (nazwa instytucji, nazwa komórki organizacyjnej, numer pokoju, numer telefonu kontaktowego)	Starostwo Powiatowe w Kluczborku , Wydział Rolnictwa, Ochrony Środowiska i Leśnictwa, nr pok. 307 i 308, nr tel. (77) 418 52 18 wew. 170-171.
13	Adres elektroniczny zawierający odnośnik do dokumentu	
14	Informacja, czy dokument jest ostateczny	Nie
15	Numery kart innych dokumentów w sprawie	166/2012
16	Data zamieszczenia danych o dokumencie w wykazie	2012-11-05
17	Zastrzeżenia dotyczące nieudostępniania informacji	
18	Uwagi	

Formularz N - karta informacyjna dla dokumentów od listopada 2010r

	Wszystkie dokumenty od listopada 2010r	
1	Numer karty / rok	166/2012
2	Rodzaj dokumentu	Decyzja
3	Temat dokumentu	Inne
4	Nazwa dokumentu	Decyzja zatwierdzająca P.P.U.H. "MADA" Białecki S.J. 46-220 Buczyna, ul. Słoneczna 7, program gospodarki odpadami niebezpiecznymi.
5	Zakres przedmiotowy (opis)	Wytwarzanie odpadów niebezpiecznych.
6	Obszar, którego dokument dotyczy	1604014 - Buczyna - miasto
7	Znak sprawy	ROŚ.6230.8.2012
8	Dokument wytworzył	Emilia Uryga
9	Data dokumentu	2012-09-10
10	Dokument zatwierdził	
11	Data zatwierdzenia dokumentu	
12	Miejsce przechowywania (nazwa instytucji, nazwa komórki organizacyjnej, numer pokoju, numer telefonu kontaktowego)	Starostwo Powiatowe w Kluczborku , Wydział Rolnictwa, Ochrony Środowiska i Leśnictwa, nr pok. 307 i 308, nr tel. (77) 418 52 18 wew. 170-171.
13	Adres elektroniczny zawierający odnośnik do dokumentu	
14	Informacja, czy dokument jest ostateczny	Nie
15	Numery kart innych dokumentów w sprawie	165/2012
16	Data zamieszczenia danych o dokumencie w wykazie	2012-10-25
17	Zastrzeżenia dotyczące nieudostępniania informacji	
18	Uwagi	<p>Decyzja nieaktualna. Wygasta z dniem 23 stycznia 2013 r., zgodnie z art. 231 ust. 1 ustawy z dnia 14 grudnia 2012 r. (Dz.U. z 2013 r., poz. 21).</p> <p>Ilość odpadów niebezpiecznych poszczególnych rodzajów dopuszczonych do wytworzenia w ciągu roku:</p> <p>L.p.Nr koduRodzaje odpadów niebezpiecznychIlość w Mg/rok</p> <p>1.15 01 10Opakowania zawierające pozostałości substancji niebezpiecznych lub nimi zanieczyszczone (np. kleje lub rozpuszczalniki)0,3</p> <p>2.15 02 02Sorbenty, materiały filtracyjne, tkaniny do wycierania (np. szmaty, ścierki) i ubrania ochronne zanieczyszczone</p>

substancjami niebezpiecznymi (np.
klejami)0,1
3.16 02 13 Zużyte urządzenia zawierające
niebezpieczne elementy inne niż wymienione w
16 02 09 do 16 02 12 - lampy fluorescencyjne
i inne odpady zawierające rtęć0,005

Formularz N - karta informacyjna dla dokumentów od listopada 2010r

	Wszystkie dokumenty od listopada 2010r	
1	Numer karty / rok	167/2012
2	Rodzaj dokumentu	Wniosek o wydanie decyzji
3	Temat dokumentu	Inne
4	Nazwa dokumentu	Wniosek o wydanie decyzji na prowadzenie działalności w zakresie odzysku odpadów.
5	Zakres przedmiotowy (opis)	Odzysk odpadów innych niż niebezpieczne.
6	Obszar, którego dokument dotyczy	1604014 - Buczyna - miasto
7	Znak sprawy	ROŚ.6233.11.2012
8	Dokument wytworzył	Emilia Uryga
9	Data dokumentu	2012-07-31
10	Dokument zatwierdził	
11	Data zatwierdzenia dokumentu	
12	Miejsce przechowywania (nazwa instytucji, nazwa komórki organizacyjnej, numer pokoju, numer telefonu kontaktowego)	Starostwo Powiatowe w Kluczborku , Wydział Rolnictwa, Ochrony Środowiska i Leśnictwa, nr pok. 307 i 308, nr tel. (77) 418 52 18 wew. 170-171.
13	Adres elektroniczny zawierający odnośnik do dokumentu	
14	Informacja, czy dokument jest ostateczny	Nie
15	Numery kart innych dokumentów w sprawie	168/2012
16	Data zamieszczenia danych o dokumencie w wykazie	2012-11-05
17	Zastrzeżenia dotyczące nieudostępniania informacji	
18	Uwagi	

Formularz N - karta informacyjna dla dokumentów od listopada 2010r

	Wszystkie dokumenty od listopada 2010r	
1	Numer karty / rok	168/2012
2	Rodzaj dokumentu	Decyzja
3	Temat dokumentu	Inne
4	Nazwa dokumentu	Decyzja zezwalająca P.P.U.H. "MADA" Białecki S.J. 46-220 Buczyna, ul. Słoneczna 7 na prowadzenie odzysku odpadów.
5	Zakres przedmiotowy (opis)	Odzysk odpadów innych niż niebezpieczne o nr kodu 03 01 05 - trociny, wióry, ścinki, drewno inne niż wymienione w 03 01 04 pochodzące z obróbki czystego drewna.
6	Obszar, którego dokument dotyczy	1604014 - Buczyna - miasto
7	Znak sprawy	ROŚ.6233.11.2012
8	Dokument wytworzył	Emilia Uryga
9	Data dokumentu	2012-09-10
10	Dokument zatwierdził	
11	Data zatwierdzenia dokumentu	
12	Miejsce przechowywania (nazwa instytucji, nazwa komórki organizacyjnej, numer pokoju, numer telefonu kontaktowego)	Starostwo Powiatowe w Kluczborku , Wydział Rolnictwa, Ochrony Środowiska i Leśnictwa, nr pok. 307 i 308, nr tel. (77) 418 52 18 wew. 170-171.
13	Adres elektroniczny zawierający odnośnik do dokumentu	
14	Informacja, czy dokument jest ostateczny	Nie
15	Numery kart innych dokumentów w sprawie	167/2012
16	Data zamieszczenia danych o dokumencie w wykazie	2012-10-25
17	Zastrzeżenia dotyczące nieudostępniania informacji	
18	Uwagi	

Formularz N - karta informacyjna dla dokumentów od listopada 2010r

	Wszystkie dokumenty od listopada 2010r	
1	Numer karty / rok	169/2012
2	Rodzaj dokumentu	Inny dokument
3	Temat dokumentu	Inne
4	Nazwa dokumentu	Informacja o wytwarzanych odpadach innych niż niebezpieczne.
5	Zakres przedmiotowy (opis)	Wytwarzanie odpadów innych niż niebezpieczne.
6	Obszar, którego dokument dotyczy	1604014 - Bieczyna - miasto
7	Znak sprawy	ROŚ.6232.20.2012
8	Dokument wytworzył	Emilia Uryga
9	Data dokumentu	2012-07-31
10	Dokument zatwierdził	
11	Data zatwierdzenia dokumentu	
12	Miejsce przechowywania (nazwa instytucji, nazwa komórki organizacyjnej, numer pokoju, numer telefonu kontaktowego)	Starostwo Powiatowe w Kluczborku , Wydział Rolnictwa, Ochrony Środowiska i Leśnictwa, nr pok. 307 i 308, nr tel. (77) 418 52 18 wew. 170-171.
13	Adres elektroniczny zawierający odnośnik do dokumentu	
14	Informacja, czy dokument jest ostateczny	Nie
15	Numery kart innych dokumentów w sprawie	
16	Data zamieszczenia danych o dokumencie w wykazie	2012-11-05
17	Zastrzeżenia dotyczące nieudostępniania informacji	
18	Uwagi	<p>Informacja nieaktualna. Utraciła ważność z dniem 23 stycznia 2013 r., zgodnie z art. 231 ust. 2 ustawy z dnia 14 grudnia 2012 r. o odpadach (Dz.U. z 2013 r., poz. 21).</p> <p>Rodzaje odpadów innych niż niebezpieczne przewidzianych do wytwarzania w Mg/rok.</p> <p>L.p. nr kodu rodzaj ilości w Mg/rok</p> <p>1) 03 01 05 - trociny, wióry, ścinki, drewno inne niż wymienione w 03 01 04 pochodzące z obróbki czystego drewna - 20</p> <p>2) 03 01 05 - trociny, wióry, ścinki inne niż wymienione w 03 01 04 pochodzące z obróbki płyty wiórowej i fornir - 30</p> <p>3) 04 02 09 - odpady sztucznych skór - 5</p> <p>4) 04 02 99 - odpady tkanin i włókien - 1</p> <p>5) 08 03 18 - tonery do kserokopiarek i drukarek - 0,005</p>

- 6) 10 01 01 - popioły paleniskowe - 2
- 7) 15 01 01 - opakowania z papieru i tektury, makulatura - 0,4
- 8) 15 01 02 - opakowania tworzyw sztucznych (folia, pojemniki) - 0,4
- 9) 15 01 03 - opakowania z drewna - 0,4
- 10) 15 01 04 - opakowania z metali - 0,4
- 11) 16 02 14 - zużyty sprzęt elektroniczny i elektrotechniczny - 0,005

Formularz N - karta informacyjna dla dokumentów od listopada 2010r

	Wszystkie dokumenty od listopada 2010r	
1	Numer karty / rok	223/2012
2	Rodzaj dokumentu	Wniosek o wydanie decyzji
3	Temat dokumentu	Inne
4	Nazwa dokumentu	Wniosek o zmianę pozwolenia nr ROŚ.6224.3.2012.EU z dnia 06.09.2012 r. na wprowadzanie gazów i pyłów do powietrza.
5	Zakres przedmiotowy (opis)	Zmiana pozwolenia na wprowadzanie gazów i pyłów do powietrza.
6	Obszar, którego dokument dotyczy	1604014 - Byczyna - miasto
7	Znak sprawy	ROŚ.6224.5.2012
8	Dokument wytworzył	Emilia Uryga
9	Data dokumentu	2012-11-15
10	Dokument zatwierdził	
11	Data zatwierdzenia dokumentu	
12	Miejsce przechowywania (nazwa instytucji, nazwa komórki organizacyjnej, numer pokoju, numer telefonu kontaktowego)	Starostwo Powiatowe w Kluczborku, Wydział Rolnictwa, Ochrony Środowiska i Leśnictwa, ul. Katowicka 1, 46-200 Kluczbork, tel. 77 418 52 18 wew. 170-171, nr pok. 307.
13	Adres elektroniczny zawierający odnośnik do dokumentu	
14	Informacja, czy dokument jest ostateczny	Nie
15	Numery kart innych dokumentów w sprawie	224/2012
16	Data zamieszczenia danych o dokumencie w wykazie	2013-01-22
17	Zastrzeżenia dotyczące nieudostępniania informacji	
18	Uwagi	

Formularz N - karta informacyjna dla dokumentów od listopada 2010r

	Wszystkie dokumenty od listopada 2010r	
1	Numer karty / rok	224/2012
2	Rodzaj dokumentu	Decyzja
3	Temat dokumentu	Inne
4	Nazwa dokumentu	Zmiana decyzji Starosty Kluczborskiego nr ROŚ.6224.3.2012.EU z dnia 06.09.2012 r. pozwalająca na wprowadzanie gazów i pyłów do powietrza.
5	Zakres przedmiotowy (opis)	Zmiana pozwolenia na wprowadzanie gazów i pyłów do powietrza.
6	Obszar, którego dokument dotyczy	1604014 - Byczyna - miasto
7	Znak sprawy	ROŚ.6224.5.2012
8	Dokument wytworzył	Emilia Uryga
9	Data dokumentu	2012-11-30
10	Dokument zatwierdził	
11	Data zatwierdzenia dokumentu	
12	Miejsce przechowywania (nazwa instytucji, nazwa komórki organizacyjnej, numer pokoju, numer telefonu kontaktowego)	Starostwo Powiatowe w Kluczborku, Wydział Rolnictwa, Ochrony Środowiska i Leśnictwa, ul. Katowicka 1, 46-200 Kluczbork, tel. 77 418 52 18 wew. 170-171, nr pok. 307.
13	Adres elektroniczny zawierający odnośnik do dokumentu	
14	Informacja, czy dokument jest ostateczny	Nie
15	Numery kart innych dokumentów w sprawie	223/2012
16	Data zamieszczenia danych o dokumencie w wykazie	2013-01-22
17	Zastrzeżenia dotyczące nieudostępniania informacji	
18	Uwagi	<p>Dokonano zmian decyzji poprzez:</p> <ol style="list-style-type: none"> 1) zmianę wysokości emitora E1 z 10,2 m na 6,0 m (stolarnia odciąg mechaniczny z cyklonem magazynowym wyposażonym w wentylator) 2) uwzględnienie ksyłenu w emisji dopuszczalnej (emitor E2, pomieszczenie klejenia, operacje mycia za pomocą rozpuszczalnika) 3) wykreslenie ppkt 7 w pkt 2 dotyczącego usytuowania stanowisk do pomiaru wielkości emisji do powietrza. <p>źródło pomieszczenie klejenia, operacje mycia za pomocą rozpuszczalnika</p>

nr emitora zanieczyszczenie wilkość emisji
dopuszczalnej w kg/h
E2 ksylen 0,0994

Emisja roczna

zanieczyszczenie wilekość emisji w Mg/rok
Ksylan 0,0125

Formularz N - karta informacyjna dla dokumentów od listopada 2010r

	Wszystkie dokumenty od listopada 2010r	
1	Numer karty / rok	120/2022
2	Rodzaj dokumentu	Wniosek o wydanie decyzji
3	Temat dokumentu	Ochrona powietrza
4	Nazwa dokumentu	Wniosek PPUH "MADA" Białecki S.J. ul. Słoneczna 7, 46-220 Buczyna o wydanie pozwolenia na wprowadzanie gazów i pyłów do powietrza dla instalacji zlokalizowanych w Buczynie przy ul. Słonecznej 7.
5	Zakres przedmiotowy (opis)	Wprowadzanie gazów i pyłów do powietrza.
6	Obszar, którego dokument dotyczy	1604014 - Buczyna - miasto
7	Znak sprawy	ROŚ.6224.8.2022
8	Dokument wytworzył	Emilia Nowak
9	Data dokumentu	2022-09-01
10	Dokument zatwierdził	
11	Data zatwierdzenia dokumentu	
12	Miejsce przechowywania (nazwa instytucji, nazwa komórki organizacyjnej, numer pokoju, numer telefonu kontaktowego)	Starostwo Powiatowe w Kluczborku, Wydział Rolnictwa, Ochrony Środowiska i Leśnictwa.
13	Adres elektroniczny zawierający odnośnik do dokumentu	
14	Informacja, czy dokument jest ostateczny	Tak
15	Numery kart innych dokumentów w sprawie	121/2022
16	Data zamieszczenia danych o dokumencie w wykazie	2023-02-06
17	Zastrzeżenia dotyczące nieudostępniania informacji	
18	Uwagi	

Formularz N - karta informacyjna dla dokumentów od listopada 2010r

	Wszystkie dokumenty od listopada 2010r	
1	Numer karty / rok	121/2022
2	Rodzaj dokumentu	Decyzja
3	Temat dokumentu	Ochrona powietrza
4	Nazwa dokumentu	Decyzja nr ROŚ.6224.8.2022.EN z dnia 25.10.2022 r. pozwalająca Przedsiębiorstwu Produkcyjno-Usługowo-Handlowemu "MADA" Białecki Spółka Jawna, ul. Słoneczna 7, 46-220 Buczyna, na wprowadzanie gazów i pyłów do powietrza dla instalacji zlokalizowanych w Buczynie przy ul. Słonecznej 7, 46-220 Buczyna.
5	Zakres przedmiotowy (opis)	Wprowadzanie gazów i pyłów do powietrza.
6	Obszar, którego dokument dotyczy	1604014 - Buczyna - miasto
7	Znak sprawy	ROŚ.6224.8.2022
8	Dokument wytworzył	Emilia Nowak
9	Data dokumentu	2022-10-25
10	Dokument zatwierdził	
11	Data zatwierdzenia dokumentu	
12	Miejsce przechowywania (nazwa instytucji, nazwa komórki organizacyjnej, numer pokoju, numer telefonu kontaktowego)	Starostwo Powiatowe w Kluczborku, Wydział Rolnictwa, Ochrony Środowiska i Lesnictwa.
13	Adres elektroniczny zawierający odnośnik do dokumentu	
14	Informacja, czy dokument jest ostateczny	Tak
15	Numery kart innych dokumentów w sprawie	120/2022
16	Data zamieszczenia danych o dokumencie w wykazie	2023-02-06
17	Zastrzeżenia dotyczące nieudostępniania informacji	
18	Uwagi	

DANE JEDNOSTKI ORGANIZACYJNEJ

Nazwa jednostki: GANEKO Handel i Usługi Katarzyna Gancarz

Adres: 4/4, 46-255 Wierzbica Górna

NIP : 751-159-96-74

Regon: 160308455

TEL. :

OKRES: 2011-06-06 - 2011-06-27

Formularz N - karta informacyjna dla dokumentów od listopada 2010r

	Wszystkie dokumenty od listopada 2010r	
1	Numer karty / rok	151/2011
2	Rodzaj dokumentu	Wniosek o wydanie decyzji
3	Temat dokumentu	Inne
4	Nazwa dokumentu	Wniosek o wydanie zezwolenia na prowadzenie transportu odpadów
5	Zakres przedmiotowy (opis)	Transport odpadów innych niż niebezpieczne
6	Obszar, którego dokument dotyczy	1604045 - Wołczyn - obszar wiejski
7	Znak sprawy	ROŚ.6233.14.2011.EU
8	Dokument wytworzył	Emilia Uryga
9	Data dokumentu	2011-06-27
10	Dokument zatwierdził	
11	Data zatwierdzenia dokumentu	
12	Miejsce przechowywania (nazwa instytucji, nazwa komórki organizacyjnej, numer pokoju, numer telefonu kontaktowego)	Starostwo Powiatowe w Kluczborku, Wydział Rolnictwa, Ochrony Środowiska i Leśnictwa, ul. Katowicka 1, 46-200 Kluczbork, pok. 307-308, tel. 77 418 52 18 wew. 170-171.
13	Adres elektroniczny zawierający odnośnik do dokumentu	
14	Informacja, czy dokument jest ostateczny	Nie
15	Numery kart innych dokumentów w sprawie	
16	Data zamieszczenia danych o dokumencie w wykazie	2011-08-10
17	Zastrzeżenia dotyczące nieudostępniania informacji	
18	Uwagi	

Formularz N - karta informacyjna dla dokumentów od listopada 2010r

	Wszystkie dokumenty od listopada 2010r	
1	Numer karty / rok	152/2011
2	Rodzaj dokumentu	Decyzja
3	Temat dokumentu	Inne
4	Nazwa dokumentu	Zezwolenie na prowadzenie transportu odpadów
5	Zakres przedmiotowy (opis)	Transport odpadów innych niż niebezpieczne
6	Obszar, którego dokument dotyczy	1604045 - Wołczyn - obszar wiejski
7	Znak sprawy	ROŚ.6233.14.2011
8	Dokument wytworzył	Emilia Uryga
9	Data dokumentu	2011-06-06
10	Dokument zatwierdził	
11	Data zatwierdzenia dokumentu	
12	Miejsce przechowywania (nazwa instytucji, nazwa komórki organizacyjnej, numer pokoju, numer telefonu kontaktowego)	Starostwo Powiatowe w Kluczborku, Wydział Rolnictwa, Ochrony Środowiska i Leśnictwa, ul. Katowicka 1, 46-200 Kluczbork, pok. 307-308, tel. 77 418 52 18 wew. 170-171.
13	Adres elektroniczny zawierający odnośnik do dokumentu	
14	Informacja, czy dokument jest ostateczny	Tak
15	Numery kart innych dokumentów w sprawie	
16	Data zamieszczenia danych o dokumencie w wykazie	2011-08-09
17	Zastrzeżenia dotyczące nieudostępniania informacji	
18	Uwagi	<p>Rodzaje odpadów innych niż niebezpieczne przewidywanych do transportu:</p> <p>I.p. Nr kodu Rodzaje odpadów innych niż niebezpieczne przewidywanych do transportu</p> <p>1.02 01 01 Osady z mycia i czyszczenia</p> <p>2.02 01 02 Odpadowa tkanka zwierzęca</p> <p>3.02 01 03 Odpadowa masa roślinna</p> <p>4.02 01 06 Odchody zwierzęce</p> <p>5.02 01 82 Zwierzęta padłe i ubite z konieczności</p> <p>6.02 02 04 Osady z zakładowych oczyszczalni ścieków</p> <p>7.02 03 03 Odpady poekstrakcyjne</p> <p>8.17 05 04 Gleba i ziemia, w tym kamienie, inne niż wymienione w 17 05 03</p> <p>9.17 05 08 Tłuczeń torowy (kruszywo) inny niż wymieniony w 17 05 07</p> <p>10.19 06 06 Przefermentowane odpady z beztlenowego rozkładu odpadów zwierzęcych i roślinnych</p>

11.20 03 04 Szlamy ze zbiorników
bezodpływowych służących
gromadzenia nieczystości

do

DANE JEDNOSTKI ORGANIZACYJNEJ

Nazwa jednostki: KDM MUSIAŁEK MATERIAŁY BUDOWLANE I OPAŁ SPÓŁKA JAWNA

Adres: Zamojskiego 4, 46-220 Buczyna

NIP : 751-175-16-85

Regon: 160312563

TEL. : 77 413 42 50

OKRES: 2012-06-01 - 2012-06-01

Formularz N - karta informacyjna dla dokumentów od listopada 2010r

	Wszystkie dokumenty od listopada 2010r	
1	Numer karty / rok	114/2012
2	Rodzaj dokumentu	Inny dokument
3	Temat dokumentu	Inne
4	Nazwa dokumentu	Informacja o wytwarzanych odpadach oraz sposobach gospodarowania wytworzonymi odpadami.
5	Zakres przedmiotowy (opis)	Wytwarzanie odpadów niebezpiecznych i innych niż niebezpieczne.
6	Obszar, którego dokument dotyczy	1604014 - Buczyna - miasto
7	Znak sprawy	ROŚ.6232.14.2012
8	Dokument wytworzył	Emilia Uryga
9	Data dokumentu	2012-06-01
10	Dokument zatwierdził	
11	Data zatwierdzenia dokumentu	
12	Miejsce przechowywania (nazwa instytucji, nazwa komórki organizacyjnej, numer pokoju, numer telefonu kontaktowego)	Starostwo Powiatowe w Kluczborku, Wydział Rolnictwa, Ochrony Środowiska i Leśnictwa, nr pokoju 307 i 308, nr tel. 77 418 52 18 wew. 170-171.
13	Adres elektroniczny zawierający odnośnik do dokumentu	
14	Informacja, czy dokument jest ostateczny	Nie
15	Numery kart innych dokumentów w sprawie	
16	Data zamieszczenia danych o dokumencie w wykazie	2012-10-24
17	Zastrzeżenia dotyczące nieudostępniania informacji	
18	Uwagi	Informacja nieaktualna. Utraciła ważność z dniem 23 stycznia 2013 r., zgodnie z art. 231 ust. 2 ustawy z dnia 14 grudnia 2012 r. o odpadach (Dz.U. z 2013 r., poz. 21). Rodzaje odpadów przewidzianych do

wytwarzania w ciągu roku w Mg.

ODPADY NIEBEZPIECZNE

L.p. nr kodu rodzaj ilość w Mg/rok

1) 16 02 13 - zużyte urządzenia zawierające niebezpieczne elementy inne niż wymienione w 16 02 09 do 16 02 12 - zużyte świetlówki i lampy: 0,010

2) 16 06 01 - baterie i akumulatory ołowiowe: 0,010

ODPADY INNE NIŻ NIEBEZPIECZNE

1) 08 13 18 - puste wkłady, tonery, atrament i kasety laserowe: 0,05

2) 15 01 01 - opakowania z papieru i tektury - opakowania materiałów przychodzących: 0,50

3) 15 01 02 - opakowania z tworzyw sztucznych - opakowania materiałów przychodzących: 0,20

4) 15 01 04 - opakowania z metali - opakowania materiałów przychodzących

5) 15 02 03 - sorbenty, materiały filtracyjne, tkaniny do wycierania (np. szmaty, ścierki) i ubrania ochronne inne niż wymienione w 15 02 02 - odzież robocza z elementami ochrony osobistej (rękawice, fartuch, buty, koszule, spodnie, kurtki): 0,03

6) 16 01 17 - metale żelazne: 0,10

DANE JEDNOSTKI ORGANIZACYJNEJ

Nazwa jednostki: P.H.U. "REM-BUD" Lech Stanisław
Adres: Rożnów 38, 46-250 Wołczyn
NIP : 7511549104
Regon: 160342707
TEL. :

OKRES: 2016-02-12 - 2016-02-12

Formularz N - karta informacyjna dla dokumentów od listopada 2010r

	Wszystkie dokumenty od listopada 2010r	
1	Numer karty / rok	14/2016
2	Rodzaj dokumentu	Decyzja
3	Temat dokumentu	Inne
4	Nazwa dokumentu	Decyzja nr ROŚ.6233.2.2016.EU z dnia 12.02.2016 r. zezwalająca Panu Stanisławowi Lech prowadzącemu P.H.U. "REM-BUD" Lech Stanisław Rożnów 38, 46-250 Wołczyn, na zbieranie odpadów.
5	Zakres przedmiotowy (opis)	Zbieranie odpadów.
6	Obszar, którego dokument dotyczy	1604045 - Wołczyn - obszar wiejski
7	Znak sprawy	ROŚ.6233.2.2016
8	Dokument wytworzył	Emilia Nowak
9	Data dokumentu	2016-02-12
10	Dokument zatwierdził	
11	Data zatwierdzenia dokumentu	
12	Miejsce przechowywania (nazwa instytucji, nazwa komórki organizacyjnej, numer pokoju, numer telefonu kontaktowego)	Starostwo Powiatowe w Kluczborku Wydział Rolnictwa, Ochrony Środowiska i Leśnictwa, ul. Katowicka 1, 46-200 Kluczbork, pok. 307-308, nr tel. 77 418 52 18 wew. 170-171
13	Adres elektroniczny zawierający odnośnik do dokumentu	
14	Informacja, czy dokument jest ostateczny	Tak
15	Numery kart innych dokumentów w sprawie	
16	Data zamieszczenia danych o dokumencie w wykazie	2016-11-07
17	Zastrzeżenia dotyczące nieudostępniania informacji	
18	Uwagi	Rodzaje odpadów przewidywanych do zbierania: L.p. Nr koduRodzaje odpadów przewidywanych do zbierania 1.02 01 10Odpady metalowe

2.10 02 10Zgorzelina walcownicza
3.10 02 80Zgary z hutnictwa żelaza
4.10 02 99Inne niewymienione odpady
5.10 03 16Zgary z wytopu inne niż wymienione w 10 03 15
6.10 03 22Inne cząstki stałe i pyły (łącznie z pyłami z młynów kulowych) inne niż wymienione w 10 03 21
7.10 06 01Żużle z produkcji pierwotnej i wtórnej
8.10 06 02Kožuchy żużlowe i zgary z produkcji pierwotnej i wtórnej
9.10 08 04Cząstki i pyły
10.10 08 11Kožuchy żużlowe i zgary inne niż wymienione w 10 08 10
11.10 09 03Żużle odlewnicze
12.10 09 06Rdzenie i formy odlewnicze przed procesem odlewania inne niż wymienione w 10 09 05
13.10 09 08Rdzenie i formy odlewnicze po procesie odlewania inne niż wymienione w 10 09 07
14.10 09 12Inne cząstki stałe niż wymienione w 10 09 11
15.10 09 80Wybrakowane wyroby żeliwne
16.10 10 03Zgary i żużle odlewnicze
17.10 10 08Rdzenie i formy odlewnicze po procesie odlewania inne niż wymienione w 10 10 07
18.10 10 12Inne cząstki stałe niż wymienione w 10 10 11
19.11 05 01Cynk twardy
20.12 01 01Odpady z toczenia i piłowania żelaza oraz jego stopów
21.12 01 02Cząstki i pyły żelaza oraz jego stopów
22.12 01 03Odpady z toczenia i piłowania metali nieżelaznych
23.12 01 04Cząstki i pyły metali nieżelaznych
24.12 01 13Odpady spawalnicze
25.12 01 17Odpady poszlifierskie inne niż wymienione w 12 01 16
26.12 01 21Zużyte materiały szlifierskie inne niż wymienione w 12 01 20
27.15 01 01Opakowania z papieru i tektury
28.15 01 02Opakowania z tworzyw sztucznych
29.15 01 03Opakowania z drewna
30.15 01 04Opakowania z metali
31.15 01 05Opakowania wielomateriałowe
32.15 01 07Opakowania ze szkła
33.16 01 03Zużyte opony
34.16 01 17Metale żelazne
35.16 01 18Metale nieżelazne
36.16 01 19Tworzywa sztuczne
37.16 01 20Szkło
38.16 01 22Inne niewymienione elementy
39.16 08 01Zużyte katalizatory zawierające złoto, srebro, ren, rod, pallad, iryd lub platynę (z wyłączeniem 16 08 07)
40.16 08 03Zużyte katalizatory zawierające metale przejściowe lub ich związki inne niż wymienione w 16 08 02
41.16 08 04Zużyte katalizatory stosowane do katalitycznego krakingu w procesie fluidyzacyjnym (z wyłączeniem 16 08 07)
42.16 80 01Magnetyczne i optyczne nośniki informacji

43.17 02 01Drewno
44.17 02 02Szkło
45.17 02 03Tworzywa sztuczne
46.17 04 01Miedź, brąz, mosiądz
47.17 04 02Aluminium
48.17 04 03Ołów
49.17 04 04Cynk
50.17 04 05Żelazo i stal
51.17 04 06Cyna
52.17 04 07Mieszanki metali
53.17 04 11Kable inne niż wymienione w 17 04
10
54.17 06 04Materiały izolacyjne inne niż
wymienione w 17 06 01 i 17 06
03
55.19 01 02Złom żelazny usunięty z popiołów
paleniskowych
56.19 10 01Odpady żelaza i stali
57.19 10 02Odpady metali nieżelaznych
58.19 12 01Papier i tektura
59.19 12 04Tworzywa sztuczne i guma
60.19 12 05Szkło
61.19 12 07Drewno inne niż wymienione w 19
12 06
62.19 12 09Minerały (np. piasek, kamienie)
63.20 01 01Papier i tektura
64.20 01 02Szkło

Miejsca zbierania odpadów:
na terenie działki ewidencyjnej nr 250/1 ark.
mapy 1, położonej w
miejscowości Rożnów 38, 46-250 Wołczyn,

DANE JEDNOSTKI ORGANIZACYJNEJ

Nazwa jednostki: Chempest Byczyna Agnieszka Elbing
Adres: Słoneczna 11, 46-220 Byczyna
NIP : 7511672508
Regon: 160352841
TEL. :

OKRES: 2010-12-01 - 2010-12-20

Formularz N - karta informacyjna dla dokumentów od listopada 2010r

	Wszystkie dokumenty od listopada 2010r	
1	Numer karty / rok	8/2010
2	Rodzaj dokumentu	Wniosek o wydanie decyzji
3	Temat dokumentu	Inne
4	Nazwa dokumentu	Uzyskanie decyzji zatwierdzającej program gospodarki odpadami niebezpiecznymi.
5	Zakres przedmiotowy (opis)	Wytwarzanie odpadów niebezpiecznych
6	Obszar, którego dokument dotyczy	1604014 - Byczyna - miasto
7	Znak sprawy	ROŚ.EU.7623-68/10
8	Dokument wytworzył	Emilia Uryga
9	Data dokumentu	2010-12-01
10	Dokument zatwierdził	
11	Data zatwierdzenia dokumentu	
12	Miejsce przechowywania (nazwa instytucji, nazwa komórki organizacyjnej, numer pokoju, numer telefonu kontaktowego)	Starostwo Powiatowe w Kluczborku, Wydział Rolnictwa, Ochrony Środowiska i Leśnictwa, nr pok. 307 i 308, tel. 77 418 52 18 wew. 170-171
13	Adres elektroniczny zawierający odnośnik do dokumentu	
14	Informacja, czy dokument jest ostateczny	Nie
15	Numery kart innych dokumentów w sprawie	9/2010
16	Data zamieszczenia danych o dokumencie w wykazie	2011-05-13
17	Zastrzeżenia dotyczące nieudostępniania informacji	Brak
18	Uwagi	

Formularz N - karta informacyjna dla dokumentów od listopada 2010r

	Wszystkie dokumenty od listopada 2010r	
1	Numer karty / rok	9/2010
2	Rodzaj dokumentu	Decyzja
3	Temat dokumentu	Inne
4	Nazwa dokumentu	Decyzja zatwierdzająca program gospodarki odpadami niebezpiecznymi dla Punktu Sprzedaży CHEMPEST Buczyna, 46-220 Buczyna Agnieszka Elbing, ul. Słoneczna 11, dz.nr 810/3 k.m. 10.
5	Zakres przedmiotowy (opis)	Wytwarzanie odpadów niebezpiecznych
6	Obszar, którego dokument dotyczy	1604014 - Buczyna - miasto
7	Znak sprawy	ROŚ.EU.7623-68/10
8	Dokument wytworzył	Emilia Uryga
9	Data dokumentu	2010-12-20
10	Dokument zatwierdził	
11	Data zatwierdzenia dokumentu	
12	Miejsce przechowywania (nazwa instytucji, nazwa komórki organizacyjnej, numer pokoju, numer telefonu kontaktowego)	Starostwo Powiatowe w Kluczborku, Wydział Rolnictwa, Ochrony Środowiska i Leśnictwa, nr pok. 307 i 308, tel. 77 418 52 18 wew. 170-171
13	Adres elektroniczny zawierający odnośnik do dokumentu	
14	Informacja, czy dokument jest ostateczny	Tak
15	Numery kart innych dokumentów w sprawie	8/2010
16	Data zamieszczenia danych o dokumencie w wykazie	2011-05-13
17	Zastrzeżenia dotyczące nieudostępniania informacji	Brak
18	Uwagi	<p>Decyzja nieaktualna. Wygasa z dniem 23 stycznia 2013 r., zgodnie z art. 231 ust. 1 ustawy z dnia 14 grudnia 2012r. o odpadach (Dz.U. z 2013 r., poz. 21).</p> <p>Rodzaje odpadów niebezpiecznych przewidzianych do wytwarzania.</p> <p>L.p. Nr kodu Rodzaje odpadów Ilość w Mg/rok</p> <p>1) 02 01 08 - Odpady agrochemikaliów zawierające substancje niebezpieczne, w tym środki ochrony roślin I i II klasy toksyczności (bardzo toksyczne i toksyczne) - 0,05</p> <p>2) 13 01 10 - Mineralne oleje hydrauliczne niezawierające związków chlorowcoorganicznych - 0,05</p> <p>3) 13 01 13 - Inne oleje hydrauliczne - 0,05</p> <p>4) 13 02 05 - Mineralne oleje silnikowe,</p>

przekładniowe i smarowe niezawierające związków chlorowcoorganicznych - 0,03
5) 13 02 08 - Inne oleje silnikowe, przekładniowe i smarowe -0,03
6) 15 01 10 - Opakowania zawierające pozostałości substancji niebezpiecznych lub nimi zanieczyszczone (np. środkami ochrony roślin I i II klasy toksyczności - bardzo toksyczne i toksyczne) - 0,05
7) 15 02 02 - Sorbenty, materiały filtracyjne (w tym filtry olejowe nieujęte w innych grupach), tkaniny do wycierania (np. szmaty, ścierki) i ubrania ochronne zanieczyszczone substancjami niebezpiecznymi (np. PCB) - np. tkaniny bawełniane zanieczyszczone środkami ochrony roślin I i II klasy toksyczności, zanieczyszczona odzież ochronna, a także zużyte sorbenty zanieczyszczone olejem odpadowym i zaolejone czyściwo -0,06
8) 16 01 07 - Filtry olejowe - 0,02
9) 16 02 13 - Zużyte urządzenia zawierające niebezpieczne elementy inne niż wymienione w 16 02 09 do 16 02 12 (np. monitory komputerowe, źródła światła: świetlówki, lampy rtęciowe i żarówki energooszczędne) - 0,02
10) 16 02 15 - Niebezpieczne elementy lub części składowe usunięte z zużytych urządzeń -0,02
11) 16 06 01 - Baterie i akumulatory ołowiowe - 0,05

DANE JEDNOSTKI ORGANIZACYJNEJ

Nazwa jednostki: Prywatny Gabinet Stomatologiczny Natalia Wicher

Adres: Gałczyńskiego 9, 46-200 Kluczbork

NIP : 7511652635

Regon: 160358128

TEL. :

OKRES: 2011-01-12 - 2011-01-12

Formularz N - karta informacyjna dla dokumentów od listopada 2010r

	Wszystkie dokumenty od listopada 2010r	
1	Numer karty / rok	5/2011
2	Rodzaj dokumentu	Inny dokument
3	Temat dokumentu	Inne
4	Nazwa dokumentu	Informacja o wytwarzanych odpadach oraz o sposobach gospodarowania wytworzonymi odpadami dla gabinetu stomatologicznego.
5	Zakres przedmiotowy (opis)	Wytwarzanie odpadów niebezpiecznych i innych niż niebezpieczne.
6	Obszar, którego dokument dotyczy	1604024 - Kluczbork - miasto
7	Znak sprawy	ROŚ.6232.2.2011
8	Dokument wytworzył	Emilia Uryga
9	Data dokumentu	2011-01-12
10	Dokument zatwierdził	
11	Data zatwierdzenia dokumentu	
12	Miejsce przechowywania (nazwa instytucji, nazwa komórki organizacyjnej, numer pokoju, numer telefonu kontaktowego)	Starostwo Powiatowe w Kluczborku, Wydział Rolnictwa, Ochrony Środowiska i Leśnictwa, nr pok. 307 i 308, tel. 77 418 52 18 wew. 170-171
13	Adres elektroniczny zawierający odnośnik do dokumentu	
14	Informacja, czy dokument jest ostateczny	Nie
15	Numery kart innych dokumentów w sprawie	
16	Data zamieszczenia danych o dokumencie w wykazie	2011-05-13
17	Zastrzeżenia dotyczące nieudostępniania informacji	Brak
18	Uwagi	Informacja nieaktualna. Utraciła ważność z dniem 23 stycznia 2013 r., zgodnie z art. 231 ust. 2 ustawy z dnia 14 grudnia 2012 r. o odpadach (Dz.U. z 2013 r., poz. 21). Rodzaje odpadów przewidzianych do wytwarzania w Mg/rok

ODPADY NIEBEZPIECZNE

L.p. nr kodu rodzaje odpadów ilość w Mg/rok

1) 18 01 02 - części ciała i organy oraz pojemniki na krew i konserwaty służące do jej przechowywania (z wyłączeniem 18 01 03) - 0,03

2) 18 01 03 - inne odpady, które zawierają żywe drobnoustroje chorobotwórcze lub ich toksyny oraz inne formy zdolne do przeniesienia materiału genetycznego, o których wiadomo lub co do których istnieją wiarygodne podstawy do sądenia, że wywołują choroby u ludzi i zwierząt - 0,06

3) 16 01 13 - zużyte urządzenia zawierające niebezpieczne elementy inne niż wymienione w 16 02 09 do 16 02 12 - 0,0003

ODPADY INNE NIŻ NIEBEZPIECZNE

L.p. nr kodu rodzaje odpadów ilość w Mg/rok

1) 18 01 09 - leki inne niż wymienione w 18 01 08 - 0,00005

2) 15 01 01 - opakowania z papieru i tektury - 0,02

3) 15 01 02 - opakowania z tworzyw sztucznych - 0,02

DANE JEDNOSTKI ORGANIZACYJNEJ

Nazwa jednostki: SOUTH - POL Marcin Głownia
Adres: Fabryczna 4, 46-250 Wołczyn
NIP : 8961433187
Regon: 160368428
TEL. : 533 218 121

OKRES: 2016-05-10 - 2016-05-10

Formularz N - karta informacyjna dla dokumentów od listopada 2010r

	Wszystkie dokumenty od listopada 2010r	
1	Numer karty / rok	43/2016
2	Rodzaj dokumentu	Decyzja
3	Temat dokumentu	Inne
4	Nazwa dokumentu	Decyzja nr ROŚ.6233.7.2016.EU z dnia 10.05.2016 r. zezwalająca Panu Marcinowi Głownia prowadzącemu działalność gospodarczą SOUTH - POL Marcin Głownia, ul. Fabryczna 4, 46-250 Wołczyn, na zbieranie odpadów.
5	Zakres przedmiotowy (opis)	Zbieranie odpadów.
6	Obszar, którego dokument dotyczy	1604044 - Wołczyn - miasto
7	Znak sprawy	ROŚ.6233.7.2016
8	Dokument wytworzył	Emilia Nowak
9	Data dokumentu	2016-05-10
10	Dokument zatwierdził	
11	Data zatwierdzenia dokumentu	
12	Miejsce przechowywania (nazwa instytucji, nazwa komórki organizacyjnej, numer pokoju, numer telefonu kontaktowego)	Starostwo Powiatowe w Kluczborku, Wydział Rolnictwa, Ochrony Środowiska i Leśnictwa, ul. Katowicka 1, 46-200 Kluczbork, pok. 307-308, nr tel. 77 418 52 18 wew. 170-171.
13	Adres elektroniczny zawierający odnośnik do dokumentu	
14	Informacja, czy dokument jest ostateczny	Tak
15	Numery kart innych dokumentów w sprawie	
16	Data zamieszczenia danych o dokumencie w wykazie	2016-11-15
17	Zastrzeżenia dotyczące nieudostępniania informacji	
18	Uwagi	Dokument nieaktualny. Rodzaje odpadów przewidywanych do zbierania: L.p. Nr kodu Rodzaje odpadów przewidywanych

do zbierania

1.17 01 01 Odpady betonu oraz gruz
betonowy z rozbiórek i remontów

2.17 02 01 Drewno

3.17 02 04* Odpady drewna, szkła i tworzyw
sztucznych zawierające lub zanieczyszczone
substancjami niebezpiecznymi (drewniane
podkłady kolejowe)

Miejsce zbierania odpadów:

a) w części hali (budynku) zlokalizowanej na
terenie działki ewidencyjnej nr 324/11 ark.
mapy 5 w miejscowości Wołczyn przy ul.
Fabrycznej, 46-250 Wołczyn.

DANE JEDNOSTKI ORGANIZACYJNEJ

Nazwa jednostki: DYLONG Mirosław Dylong
Adres: Fabryczna 40B, 46-320 Praszka
NIP : 9372367598
Regon: 160375078
TEL. :

OKRES: 2015-03-26 - 2015-03-26

Formularz N - karta informacyjna dla dokumentów od listopada 2010r

	Wszystkie dokumenty od listopada 2010r	
1	Numer karty / rok	9/2015
2	Rodzaj dokumentu	Decyzja
3	Temat dokumentu	Inne
4	Nazwa dokumentu	Zezwolenie na zbieranie odpadów.
5	Zakres przedmiotowy (opis)	Zbieranie odpadów.
6	Obszar, którego dokument dotyczy	1604025 - Kluczbork - obszar wiejski
7	Znak sprawy	ROŚ.6233.5.2015
8	Dokument wytworzył	Emilia Uryga
9	Data dokumentu	2015-03-26
10	Dokument zatwierdził	
11	Data zatwierdzenia dokumentu	
12	Miejsce przechowywania (nazwa instytucji, nazwa komórki organizacyjnej, numer pokoju, numer telefonu kontaktowego)	Starostwo Powiatowe w Kluczborku, Wydział Rolnictwa, Ochrony Środowiska i Leśnictwa, ul. Katowicka 1, 46-200 Kluczbork, pok. 307-308, tel. 77 418 52 18 wew. 170-171.
13	Adres elektroniczny zawierający odnośnik do dokumentu	
14	Informacja, czy dokument jest ostateczny	Tak
15	Numery kart innych dokumentów w sprawie	
16	Data zamieszczenia danych o dokumencie w wykazie	2015-11-02
17	Zastrzeżenia dotyczące nieudostępniania informacji	
18	Uwagi	L.p. Nr koduRodzaje odpadów przewidywanych do zbierania 1.12 01 01Odpady z toczenia i piłowania żelaza oraz jego stopów 2.12 01 02Cząstki i pyły żelaza oraz jego stopów 3.12 01 99Inne niewymienione odpady 4.16 01 17Metale żelazne 5.17 04 05Żelazo i stal

6.17 04 07Mieszaniny metali

Miejsce zbierania odpadów:

a) na terenie części działki ewidencyjnej o nr 613 ark. mapy 2 o powierzchni 1000 m², zlokalizowanej w miejscowości Ligota Dolna, ul. Przemysłowa 1, 46-200 Kluczbork,

DANE JEDNOSTKI ORGANIZACYJNEJ

Nazwa jednostki: Chempest Wołczyn Sp. z o.o.
Adres: Szymonowska 6, 46-250 Wołczyn
NIP : 7511762364
Regon: 160381104
TEL. :

OKRES: 2011-04-07 - 2011-04-07

Formularz N - karta informacyjna dla dokumentów od listopada 2010r

	Wszystkie dokumenty od listopada 2010r	
1	Numer karty / rok	54/2011
2	Rodzaj dokumentu	Inny dokument
3	Temat dokumentu	Inne
4	Nazwa dokumentu	Informacja o wytwarzanych odpadach oraz o sposobach gospodarowania wytworzonymi odpadami
5	Zakres przedmiotowy (opis)	Wytwarzanie odpadów niebezpiecznych i innych niż niebezpieczne
6	Obszar, którego dokument dotyczy	1604043 - Wołczyn
7	Znak sprawy	ROŚ.6232.31.2011
8	Dokument wytworzył	Emilia Uryga
9	Data dokumentu	2011-04-07
10	Dokument zatwierdził	
11	Data zatwierdzenia dokumentu	
12	Miejsce przechowywania (nazwa instytucji, nazwa komórki organizacyjnej, numer pokoju, numer telefonu kontaktowego)	Starostwo Powiatowe w Kluczborku, Wydział Rolnictwa, Ochrony Środowiska i Leśnictwa, ul. Katowicka 1, 46-200 Kluczbork, pok. 307-308, tel. 77 418 52 18 wew. 170-171.
13	Adres elektroniczny zawierający odnośnik do dokumentu	
14	Informacja, czy dokument jest ostateczny	Nie
15	Numery kart innych dokumentów w sprawie	
16	Data zamieszczenia danych o dokumencie w wykazie	2011-05-30
17	Zastrzeżenia dotyczące nieudostępniania informacji	
18	Uwagi	Informacja nieaktualna. Utraciła ważność z dniem 23 stycznia 2013 r., zgodnie z art. 231 ust. 2 ustawy z dnia 14 grudnia 2012 r. o odpadach (Dz.U. z 2013 r., poz. 21). Rodzaje odpadów przewidywanych do

wytwarzania w Mg/rok

ODPADY NIEBEZPIECZNE

L.p. nr kodu rodzaje ilości w Mg/rok

- 1) 02 01 08 - odpady agrochemikaliów zawierające substancje niebezpieczne, w tym środki ochrony roślin I i II klasy toksyczności (bardzo toksyczne i toksyczne) - 0,05
- 2) 15 02 02 - sorbenty - 0,03
- 3) 16 02 13 - świetlówki - 0,01

ODPADY INNE NIŻ NIEBEZPIECZNE

L.p. nr kodu rodzaje ilości w Mg/rok

- 1) 15 01 01 - opakowania z papieru i tektury - 0,02
- 2) 15 01 02 - opakowania z tworzyw sztucznych - 0,005
- 3) 15 01 03 - opakowania z drewna - 0,02
- 4) 15 01 05 - opakowania wielomateriałowe - 0,005
- 5) 15 01 06 - zmieszane odpady opakowaniowe - 0,01

DANE JEDNOSTKI ORGANIZACYJNEJ

Nazwa jednostki: PUH "MAL-TRANS" Mariusz Malina
Adres: Parkowa 10, 46-262 Skałagi
NIP : 751-126-43-24
Regon: 160388900
TEL. :

OKRES: 2012-03-12 - 2012-03-15

Formularz N - karta informacyjna dla dokumentów od listopada 2010r

	Wszystkie dokumenty od listopada 2010r	
1	Numer karty / rok	47/2012
2	Rodzaj dokumentu	Wniosek o wydanie decyzji
3	Temat dokumentu	Inne
4	Nazwa dokumentu	Wniosek o wydanie zezwolenia na transport odpadów.
5	Zakres przedmiotowy (opis)	Prowadzenie transportu odpadów. Obszar prowadzenia działalności w zakresie transportu odpadów: cały kraj.
6	Obszar, którego dokument dotyczy	1604045 - Wołczyn - obszar wiejski
7	Znak sprawy	ROŚ.6233.7.2012
8	Dokument wytworzył	Emilia Uryga
9	Data dokumentu	2012-03-12
10	Dokument zatwierdził	
11	Data zatwierdzenia dokumentu	
12	Miejsce przechowywania (nazwa instytucji, nazwa komórki organizacyjnej, numer pokoju, numer telefonu kontaktowego)	Starostwo Powiatowe w Kluczborku, Wydział Rolnictwa, Ochrony Środowiska i Leśnictwa, nr pokoju 307 i 308, nr tel. 77 418 52 18 wew. 170-171.
13	Adres elektroniczny zawierający odnośnik do dokumentu	
14	Informacja, czy dokument jest ostateczny	Nie
15	Numery kart innych dokumentów w sprawie	48/2012
16	Data zamieszczenia danych o dokumencie w wykazie	2012-06-06
17	Zastrzeżenia dotyczące nieudostępniania informacji	
18	Uwagi	

Formularz N - karta informacyjna dla dokumentów od listopada 2010r

	Wszystkie dokumenty od listopada 2010r	
1	Numer karty / rok	48/2012
2	Rodzaj dokumentu	Decyzja
3	Temat dokumentu	Inne
4	Nazwa dokumentu	Zezwolenie na prowadzenie transportu odpadów.
5	Zakres przedmiotowy (opis)	Prowadzenie transportu odpadów. Obszar prowadzenia działalności w zakresie transportu odpadów: cały kraj.
6	Obszar, którego dokument dotyczy	1604045 - Wołczyn - obszar wiejski
7	Znak sprawy	ROŚ.6233.7.2012
8	Dokument wytworzył	Emilia Uryga
9	Data dokumentu	2012-03-15
10	Dokument zatwierdził	
11	Data zatwierdzenia dokumentu	
12	Miejsce przechowywania (nazwa instytucji, nazwa komórki organizacyjnej, numer pokoju, numer telefonu kontaktowego)	Starostwo Powiatowe w Kluczborku, Wydział Rolnictwa, Ochrony Środowiska i Leśnictwa, nr pokoju 307 i 308, nr tel. 77 418 52 18 wew. 170-171.
13	Adres elektroniczny zawierający odnośnik do dokumentu	
14	Informacja, czy dokument jest ostateczny	Tak
15	Numery kart innych dokumentów w sprawie	47/2012
16	Data zamieszczenia danych o dokumencie w wykazie	2012-06-06
17	Zastrzeżenia dotyczące nieudostępniania informacji	
18	Uwagi	1)rodzaje odpadów innych niż niebezpieczne przewidywanych do transportu: l.p. Nr koduRodzaje odpadów innych niż niebezpieczne przewidywanych do transportu 1.02 03 04Surowce i produkty nienadające się do spożycia i przetwórstwa 2.02 03 05Osady z zakładowych oczyszczalni ścieków

DANE JEDNOSTKI ORGANIZACYJNEJ

Nazwa jednostki: Wspólnota Mieszkaniowa ul. Dworcowa 20, 46-250 Wołczyn

Adres: Dworcowa 20, 46-250 Wołczyn

NIP : 7511764682

Regon: 160396778

TEL. : 608094720

OKRES: 2022-07-25 - 2022-10-19

Formularz N - karta informacyjna dla dokumentów od listopada 2010r

	Wszystkie dokumenty od listopada 2010r	
1	Numer karty / rok	66/2022
2	Rodzaj dokumentu	Wniosek o wydanie decyzji
3	Temat dokumentu	Ochrona zwierząt oraz roślin
4	Nazwa dokumentu	o zezwolenie na usunięcie drzewa
5	Zakres przedmiotowy (opis)	brzoza przy ul. Dworcowej 20 w Wołczynie
6	Obszar, którego dokument dotyczy	1604044 - Wołczyn - miasto
7	Znak sprawy	ROŚ.613.69.2022
8	Dokument wytworzył	Magdalena Godzwon
9	Data dokumentu	2022-07-25
10	Dokument zatwierdził	
11	Data zatwierdzenia dokumentu	
12	Miejsce przechowywania (nazwa instytucji, nazwa komórki organizacyjnej, numer pokoju, numer telefonu kontaktowego)	Starostwo powiatowe w Kluczborku, wydział ROŚ
13	Adres elektroniczny zawierający odnośnik do dokumentu	
14	Informacja, czy dokument jest ostateczny	Nie
15	Numery kart innych dokumentów w sprawie	79/2022
16	Data zamieszczenia danych o dokumencie w wykazie	2022-11-10
17	Zastrzeżenia dotyczące nieudostępniania informacji	
18	Uwagi	usunięcie brzozy brodawkowej o obwodzie pnia na wysokości 1,3 m: 150 cm z działki nr 309/4 k.m. 3 w Wołczynie przy ul. Dworcowej 20, stanowiącej tereny zabudowane mieszkaniowe

Formularz N - karta informacyjna dla dokumentów od listopada 2010r

	Wszystkie dokumenty od listopada 2010r	
1	Numer karty / rok	79/2022
2	Rodzaj dokumentu	Decyzja
3	Temat dokumentu	Ochrona zwierząt oraz roślin
4	Nazwa dokumentu	zezwolecie na usunięcie drzewa
5	Zakres przedmiotowy (opis)	brzoza w Wołczynie
6	Obszar, którego dokument dotyczy	1604044 - Wołczyn - miasto
7	Znak sprawy	ROŚ.613.69.2022
8	Dokument wytworzył	Magdalena Godzwon
9	Data dokumentu	2022-10-19
10	Dokument zatwierdził	
11	Data zatwierdzenia dokumentu	
12	Miejsce przechowywania (nazwa instytucji, nazwa komórki organizacyjnej, numer pokoju, numer telefonu kontaktowego)	Starostwo powiatowe w Kluczborku, wydział ROŚ
13	Adres elektroniczny zawierający odnośnik do dokumentu	
14	Informacja, czy dokument jest ostateczny	Nie
15	Numery kart innych dokumentów w sprawie	66/2022
16	Data zamieszczenia danych o dokumencie w wykazie	2022-11-10
17	Zastrzeżenia dotyczące nieudostępniania informacji	
18	Uwagi	<p>usunięcie 1 drzewa z gatunku brzoza brodawkowata o obwodzie pnia na wysokości 1,3 m: 120 cm, z działki nr 309/4 k.m. 3 w Wołczynie stanowiącej tereny mieszkaniowe. Ustalić termin usunięcia drzewa do 31.12.2024 r.</p> <p>Nie naliczać opłaty za usunięcie drzewa. Zobowiązać Wspólnotę Mieszkaniową ul. Dworcowa 20 do nasadzenia zastępczego 1 szt. drzewa z gatunku świerk kłujący o wysokości nie mniejszej niż 1,2 m lub drzewka liściastego dowolnego gatunku rodzimego o obwodzie pnia na wys. 100 cm - nie mniej niż 5 cm na działce nr 309/4 k.m. 3 w Wołczynie w terminie do 30.06.2025 r. Drzewko liściaste powinno zostać opaliskowane. O wykonaniu obowiązku należy powiadomić Starostę Kluczborskiego w terminie do 31.07.2025 r.</p>

DANE JEDNOSTKI ORGANIZACYJNEJ

Nazwa jednostki: VET-CENTRUM U. Giedrojc-Brzana, D.Łagowska s.c. Przychodnia Weterynaryjna
Adres: Pułaskiego 12, 46-200 Kluczbork
NIP : 7511772204
Regon: 160472056
TEL. :

OKRES: 2012-08-08 - 2012-08-08

Formularz N - karta informacyjna dla dokumentów od listopada 2010r

	Wszystkie dokumenty od listopada 2010r	
1	Numer karty / rok	175/2012
2	Rodzaj dokumentu	Inny dokument
3	Temat dokumentu	Inne
4	Nazwa dokumentu	Informacja o wytwarzanych odpadach oraz o sposobach gospodarowania wytworzonymi odpadami.
5	Zakres przedmiotowy (opis)	Wytwarzanie odpadów niebezpiecznych i innych niż niebezpieczne.
6	Obszar, którego dokument dotyczy	1604024 - Kluczbork - miasto
7	Znak sprawy	ROŚ.6232.21.2012
8	Dokument wytworzył	Emilia Uryga
9	Data dokumentu	2012-08-08
10	Dokument zatwierdził	
11	Data zatwierdzenia dokumentu	
12	Miejsce przechowywania (nazwa instytucji, nazwa komórki organizacyjnej, numer pokoju, numer telefonu kontaktowego)	Starostwo Powiatowe w Kluczborku , Wydział Rolnictwa, Ochrony Środowiska i Leśnictwa, nr pok. 307 i 308, nr tel. (77) 418 52 18 wew. 170-171.
13	Adres elektroniczny zawierający odnośnik do dokumentu	
14	Informacja, czy dokument jest ostateczny	Nie
15	Numery kart innych dokumentów w sprawie	
16	Data zamieszczenia danych o dokumencie w wykazie	2012-11-05
17	Zastrzeżenia dotyczące nieudostępniania informacji	
18	Uwagi	Informacja nieaktualna. Utraciła ważność z dniem 23 stycznia 2013 r., zgodnie z art. 231 ust. 2 ustawy z dnia 14 grudnia 2012 r. o odpadach (Dz.U. z 2013 r., poz. 21). Rodzaje odpadów przewidzianych do

wytwarzania w Mg/rok.

ODPADY NIEBEZPIECZNE

L.p. nr kodu rodzaj ilość w Mg/rok

1) 18 02 02 - inne odpady, które zawierają żywe drobnoustroje chorobotwórcze lub ich toksyny oraz inne formy zdolne do przeniesienia materiału genetycznego, o których wiadomo lub co do których istnieją wiarygodne przesłanki do sądenia, że wywołują choroby u ludzi i zwierząt - 0,025

2) 18 02 08 - leki inne niż wymienione w 18 02 07 - 0,010

DANE JEDNOSTKI ORGANIZACYJNEJ

Nazwa jednostki: Firma Handlowo-Usługowa s.c. Łukasz Wróbel, Edward Łuszczyna

Adres: Strzelecka 6A, 46-200 Kluczbork

NIP : 7511768585

Regon: 161430365

TEL. :

OKRES: 2011-12-19 - 2012-01-16

Formularz N - karta informacyjna dla dokumentów od listopada 2010r

	Wszystkie dokumenty od listopada 2010r	
1	Numer karty / rok	9/2012
2	Rodzaj dokumentu	Wniosek o wydanie decyzji
3	Temat dokumentu	Inne
4	Nazwa dokumentu	Wniosek o wydanie zezwolenia na zbieranie i transport odpadów
5	Zakres przedmiotowy (opis)	Zbieranie i transport odpadów innych niż niebezpieczne o nr kodu 16 01 03 - zużyte opony
6	Obszar, którego dokument dotyczy	1604025 - Kluczbork - obszar wiejski
7	Znak sprawy	ROŚ.6233.22.2011.EU
8	Dokument wytworzył	Emilia Uryga
9	Data dokumentu	2011-12-19
10	Dokument zatwierdził	
11	Data zatwierdzenia dokumentu	
12	Miejsce przechowywania (nazwa instytucji, nazwa komórki organizacyjnej, numer pokoju, numer telefonu kontaktowego)	Starostwo Powiatowe w Kluczborku, Wydział Rolnictwa, Ochrony Środowiska i Leśnictwa, ul. Katowicka 1, 46-200 Kluczbork, pok. 307-308, tel. 77 418 52 18 wew. 170-171.
13	Adres elektroniczny zawierający odnośnik do dokumentu	
14	Informacja, czy dokument jest ostateczny	Nie
15	Numery kart innych dokumentów w sprawie	
16	Data zamieszczenia danych o dokumencie w wykazie	2012-02-29
17	Zastrzeżenia dotyczące nieudostępniania informacji	
18	Uwagi	

Formularz N - karta informacyjna dla dokumentów od listopada 2010r

	Wszystkie dokumenty od listopada 2010r	
1	Numer karty / rok	10/2012
2	Rodzaj dokumentu	Decyzja
3	Temat dokumentu	Inne
4	Nazwa dokumentu	Decyzja na prowadzenie zbierania i transportu odpadów.
5	Zakres przedmiotowy (opis)	Zbieranie i transport odpadów innych niż niebezpieczne. Zbieranie: w Smardach Górnych, ul. Mostowa 12, 46-200 Kluczbork, nr dz. 149/4 arkusz mapy 5. Transport: cały kraj.
6	Obszar, którego dokument dotyczy	1604025 - Kluczbork - obszar wiejski
7	Znak sprawy	ROŚ.6233.22.2011
8	Dokument wytworzył	Emilia Uryga
9	Data dokumentu	2012-01-16
10	Dokument zatwierdził	
11	Data zatwierdzenia dokumentu	
12	Miejsce przechowywania (nazwa instytucji, nazwa komórki organizacyjnej, numer pokoju, numer telefonu kontaktowego)	Starostwo Powiatowe w Kluczborku, Wydział Rolnictwa, Ochrony Środowiska i Leśnictwa, ul. Katowicka 1, 46-200 Kluczbork, pok. 307-308, tel. 77 418 52 18 wew. 170-171.
13	Adres elektroniczny zawierający odnośnik do dokumentu	
14	Informacja, czy dokument jest ostateczny	Nie
15	Numery kart innych dokumentów w sprawie	
16	Data zamieszczenia danych o dokumencie w wykazie	2012-02-29
17	Zastrzeżenia dotyczące nieudostępniania informacji	
18	Uwagi	Rodzaje odpadów innych niż niebezpieczne przewidywanych do zbierania: L.p. nr kodu rodzaje 1) 16 01 03 - zużyte opony Rodzaje odpadów innych niż niebezpieczne przewidywanych do transportu: L.p. nr kodu rodzaje 1) 16 01 03 - zużyte opony

DANE JEDNOSTKI ORGANIZACYJNEJ

Nazwa jednostki: Gabinet Weterynaryjny Urszula Pękala
Adres: Osiedle Młodych 3G/8, 46-250 Wołczyn
NIP : 7511639190
Regon: 161464269
TEL. :

OKRES: 2012-06-18 - 2012-06-18

Formularz N - karta informacyjna dla dokumentów od listopada 2010r

	Wszystkie dokumenty od listopada 2010r	
1	Numer karty / rok	115/2012
2	Rodzaj dokumentu	Inny dokument
3	Temat dokumentu	Inne
4	Nazwa dokumentu	Informacja o wytwarzanych odpadach oraz sposobach gospodarowania wytworzonymi odpadami w Gabinetie Weterynaryjnym Urszula Pękala, Osiedle Młodych 3G/8, 46-250 Wołczyn.
5	Zakres przedmiotowy (opis)	Wytwarzanie odpadów niebezpiecznych i innych niż niebezpieczne.
6	Obszar, którego dokument dotyczy	1604044 - Wołczyn - miasto
7	Znak sprawy	ROŚ.6232.15.2012
8	Dokument wytworzył	Emilia Uryga
9	Data dokumentu	2012-06-18
10	Dokument zatwierdził	
11	Data zatwierdzenia dokumentu	
12	Miejsce przechowywania (nazwa instytucji, nazwa komórki organizacyjnej, numer pokoju, numer telefonu kontaktowego)	Starostwo Powiatowe w Kluczborku, Wydział Rolnictwa, Ochrony Środowiska i Leśnictwa, nr pokoju 307 i 308, nr tel. 77 418 52 18 wew. 170-171.
13	Adres elektroniczny zawierający odnośnik do dokumentu	
14	Informacja, czy dokument jest ostateczny	Nie
15	Numery kart innych dokumentów w sprawie	
16	Data zamieszczenia danych o dokumencie w wykazie	2012-10-24
17	Zastrzeżenia dotyczące nieudostępniania informacji	
18	Uwagi	Informacja nieaktualna. Utraciła ważność z dniem 23 stycznia 2013 r., zgodnie z art. 231 ust. 2 ustawy z dnia 14 grudnia 2012 r. o odpadach (Dz.U. z 2013 r., poz. 21).

Rodzaje odpadów przewidzianych do
wytwarzania w Mg/rok.

ODPADY NIEBEZPIECZNE

L.p. nr kodu rodzaj ilość w Mg/rok

1) 18 02 02 - inne odpady, które zawierają
drobnoustroje chorobotwórcze lub ich toksyny
oraz inne formy zdolne do przeniesienia
materiału genetycznego, o których wiadomo lub
co do których istnieją wiarygodne podstawy do
sądzenia, że wywołują choroby u ludzi i
zwierząt: 0,015

ODPADY INNE NIŻ NIEBEZPIECZNE

1) 18 02 08 - leki inne niż wymienione w 18 02
07 - leki oprócz cytostatycznych: 0,010

DANE JEDNOSTKI ORGANIZACYJNEJ

Nazwa jednostki: Gabinet Weterynaryjny Ventus II
Adres: Gałczyńskiego 8, 46-203 Kluczbork
NIP : 7511631001
Regon: 161480080
TEL. :

OKRES: 2012-10-08 - 2012-10-08

Formularz N - karta informacyjna dla dokumentów od listopada 2010r

	Wszystkie dokumenty od listopada 2010r	
1	Numer karty / rok	172/2012
2	Rodzaj dokumentu	Inny dokument
3	Temat dokumentu	Inne
4	Nazwa dokumentu	Informacja o wytwarzanych odpadach niebezpiecznych i innych niż niebezpieczne.
5	Zakres przedmiotowy (opis)	Wytwarzanie odpadów niebezpiecznych i innych niż niebezpieczne.
6	Obszar, którego dokument dotyczy	1604024 - Kluczbork - miasto
7	Znak sprawy	ROŚ.6232.28.2012
8	Dokument wytworzył	Emilia Uryga
9	Data dokumentu	2012-10-08
10	Dokument zatwierdził	
11	Data zatwierdzenia dokumentu	
12	Miejsce przechowywania (nazwa instytucji, nazwa komórki organizacyjnej, numer pokoju, numer telefonu kontaktowego)	Starostwo Powiatowe w Kluczborku , Wydział Rolnictwa, Ochrony Środowiska i Leśnictwa, nr pok. 307 i 308, nr tel. (77) 418 52 18 wew. 170-171.
13	Adres elektroniczny zawierający odnośnik do dokumentu	
14	Informacja, czy dokument jest ostateczny	Nie
15	Numery kart innych dokumentów w sprawie	
16	Data zamieszczenia danych o dokumencie w wykazie	2012-10-24
17	Zastrzeżenia dotyczące nieudostępniania informacji	
18	Uwagi	Informacja nieaktualna. Utraciła ważność z dniem 23 stycznia 2013 r., zgodnie z art. 231 ust. 2 ustawy z dnia 14 grudnia 2012 r. o odpadach (Dz.U. z 2013 r., poz. 21). Rodzaje odpadów przewidzianych do wytwarzania w Mg/rok.

ODPADY NIEBEZPIECZNE

L.p. nr kodu rodzaj ilość w Mg/rok

1) 18 02 02 - inne odpady, które zawierają żywe drobnoustroje chorobotwórcze lub ich toksyny oraz inne formy zdolne do przeniesienia materiału genetycznego, o których wiadomo lub co do których istnieją wiarygodne podstawy do sądenia, że wywołują choroby u ludzi i zwierząt - 0,020

ODPADY INNE NIŻ NIEBEZPIECZNE

L.p. nr kodu rodzaj ilość w Mg/rok

1) 18 02 08 - leki inne niż wymienione w 18 02 07 - 0,001

DANE JEDNOSTKI ORGANIZACYJNEJ

Nazwa jednostki: WAMAD GROUP Sp. z o.o.
Adres: Ligota Zamecka 80, 46-200 Kluczbork
NIP : 7511772807
Regon: 161534870
TEL. :

OKRES: 2013-07-26 - 2013-07-26

Formularz N - karta informacyjna dla dokumentów od listopada 2010r

	Wszystkie dokumenty od listopada 2010r	
1	Numer karty / rok	103/2013
2	Rodzaj dokumentu	Decyzja
3	Temat dokumentu	Inne
4	Nazwa dokumentu	Zezwolenie na zbieranie odpadów.
5	Zakres przedmiotowy (opis)	Zbieranie odpadów w Kluczborku przy ul. Kilińskiego, w Ligocie Zameckiej 80, 46-200 Kluczbork.
6	Obszar, którego dokument dotyczy	1604 - Powiat kluczborski
7	Znak sprawy	ROŚ.6233.10.2013
8	Dokument wytworzył	Emilia Uryga
9	Data dokumentu	2013-07-26
10	Dokument zatwierdził	
11	Data zatwierdzenia dokumentu	
12	Miejsce przechowywania (nazwa instytucji, nazwa komórki organizacyjnej, numer pokoju, numer telefonu kontaktowego)	Starostwo Powiatowe w Kluczborku, Wydział Rolnictwa, Ochrony Środowiska i Leśnictwa, ul. Katowicka 1, 46-200 Kluczbork, tel. 77 418 52 18 wew. 170-171, nr pok. 307-308.
13	Adres elektroniczny zawierający odnośnik do dokumentu	
14	Informacja, czy dokument jest ostateczny	Tak
15	Numery kart innych dokumentów w sprawie	
16	Data zamieszczenia danych o dokumencie w wykazie	2013-08-19
17	Zastrzeżenia dotyczące nieudostępniania informacji	
18	Uwagi	Decyzja nieaktualna. L.p. Nr koduRodzaje odpadów przewidywanych do zbierania 1.01 04 09Odpadowe piaski i iły 2.02 01 04Odpady tworzyw sztucznych (z wyłączeniem opakowań)

3.02 01 10 Odpady metalowe
4.03 01 01 Odpady kory i korka
5.03 01 05 Trociny, wióry, ścinki, drewno, płyta
wiórowa i fornir inne niż wymienione w 03 01 04
- trociny, wióry, ścinki, drewno i fornir
6.03 03 01 Odpady z kory i drewna
7.03 03 07 Mechanicznie wydzielone odrzuty
z przeróbki makulatury i tektury
8.03 03 08 Odpady z sortowania papieru i
tektury przeznaczone do recyklingu
9.07 02 13 Odpady tworzyw sztucznych
10.07 02 80 Odpady z przemysłu gumowego i
produkcji gumy
11.10 01 01 Żużle, popioły paleniskowe i pyły z
kotłów (z wyłączeniem pyłów z kotłów
wymienionych w 10 01 04)
12.10 02 01 Żużle z procesów wytapiania
(wielkopieczowe, stalownicze)
13.10 02 80 Zgary z hutnictwa żelaza
14.10 03 08* Słone żużle z produkcji wtórnej
15.10 03 21* Inne cząstki stałe i pyły (łącznie z
pyłami z młynów kulowych) zawierające
substancje niebezpieczne
16.10 04 01* Żużle z produkcji pierwotnej i
wtórnej
17.10 04 02* Zgary z produkcji pierwotnej i
wtórnej
18.10 04 05* Inne cząstki i pyły
19.10 05 80 Żużle granulowane z pieców
szybowych oraz żużle z pieców obrotowych
20.10 06 80 Żużle szybowe i granulowane
21.10 08 08* Słone żużle z produkcji pierwotnej
i wtórnej
22.10 08 10* Zgary z wytopu o właściwościach
palnych lub wydzielające w zetknięciu z wodą
gazy palne w niebezpiecznych ilościach
23.10 09 03 Żużle odlewnicze
24.10 09 15* Odpady środków do wykrywania
pęknięć odlewów
25.10 09 80 Wybrakowane wyroby żeliwne
26.10 10 03 Zgary i żużle odlewnicze
27.10 10 05* Rdzenie i formy odlewnicze
przed procesem odlewania zawierające
substancje niebezpieczne
28.10 10 09* Pyły z gazów odlotowych
zawierające substancje niebezpieczne
29.10 10 11* Inne cząstki stałe zawierające
substancje niebezpieczne
30.10 10 13* Odpadowe środki wiążące
zawierające substancje niebezpieczne
31.10 10 15* Odpadowe środki do wykrywania
pęknięć odlewów
32.10 11 09* Odpady z przygotowania mas
wsadowych do obróbki termicznej zawierające
substancje niebezpieczne
33.10 11 12 Szkło odpadowe inne niż
wymienione w 10 11 11
34.10 11 15* Odpady stałe z oczyszczania
gazów odlotowych zawierające substancje
niebezpieczne
35.10 12 06 Zużyte formy
36.10 80 01 Żużle z produkcji żelazokrzemu
37.11 05 01 Cynk twardy
38.11 05 04* Zużyty topnik
39.12 01 01 Odpady z toczenia i piłowania
żelaza oraz jego stopów
40.12 01 02 Cząstki i pyły żelaza oraz jego

stopów
41.12 01 03Opady z toczenia i piłowania metali
nieżelaznych
42.12 01 04Cząstki i pyły metali nieżelaznych
43.12 01 05Odpady z toczenia i wygładzania
tworzyw sztucznych
44.12 01 13Odpady spawalnicze
45.12 01 17Odpady poszlifierskie inne niż
wymienione w 12 01 16
46.12 01 21Zużyte materiały szlifierskie inne
niż wymienione w 12 01 20
47.12 01 99Inne niewymienione odpady
48.15 01 01Opakowania z papieru i tektury
49.15 01 02Opakowania z tworzyw
sztucznych
50.15 01 03Opakowania z drewna
51.15 01 04Opakowania z metali
52.15 01 05Opakowania wielomateriałowe
53.15 01 06Zmieszane odpady
opakowaniowe
54.15 01 07Opakowania ze szkła
55.15 01 09Opakowania z tekstyliów
56.15 01 10*Opakowania zawierające
pozostałości substancji niebezpiecznych lub
nimi zanieczyszczone (np. środkami ochrony
roślin I i II klasy toksyczności - bardzo
toksyczne i toksyczne)
57.15 01 11*Opakowania z metali zawierające
niebezpieczne porowate elementy wzmocnienia
konstrukcyjnego (np. azbest) włącznie z
pustymi pojemnikami ciśnieniowymi
58.15 02 02*Sorbenty, materiały (w tym filtry
olejowe nieujęte w innych grupach), tkaniny do
wycierania (np. szmaty, ścierki) i ubrania
ochronne zanieczyszczone substancjami
niebezpiecznymi (np. PCB)
59.16 01 03Zużyte opony
60.16 01 07*Filtry olejowe
61.16 01 08*Elementy zawierające rtęć
62.16 01 17Metale żelazne
63.16 01 18Metale nieżelazne
64.16 01 19Tworzywa sztuczne
65.16 01 20Szkło
66.16 06 01*Baterie i akumulatory ołowiowe
67.16 06 02*Baterie i akumulatory niklowo-
kadmowe
68.16 06 03*Baterie zawierające rtęć
69.16 06 06*Selektywnie gromadzony
elektrolit z baterii i akumulatorów
70.16 07 08*Odpady zawierające ropę naftową
lub jej produkty
71.16 07 09*Odpady zawierające inne
substancje niebezpieczne
72.16 08 02*Zużyte katalizatory zawierające
niebezpieczne metale przejściowe lub ich
niebezpieczne związki
73.16 08 05*Zużyte katalizatory zawierające
kwas fosforowy
74.16 08 06*Zużyte ciecze stosowane jako
katalizatory
75.16 08 07* Zużyte katalizatory
zanieczyszczone substancjami
niebezpiecznymi
76.17 01 01Odpady betonu oraz gruz
betonowy z rozbiórek i remontów
77.17 01 02Gruz ceglany
78.17 01 03Odpady innych materiałów

ceramicznych i elementów wyposażenia
79.17 01 06*Zmieszane lub wysegregowane
odpady z betonu, gruzu ceglanego,
odpadowych materiałów ceramicznych i
elementów wyposażenia zawierające
substancje niebezpieczne
80.17 01 07Zmieszane odpady z betonu,
gruzu ceglanego, odpadowych materiałów
ceramicznych i elementów wyposażenia inne
niż wymienione w 17 01 06
81.17 01 80Usunięte tynki, tapety, klejiny itp.
82.17 01 81Odpady z remontów i przebudowy
dróg
83.17 01 82Inne niewymienione odpady
84.17 02 01Drewno
85.17 02 02Szkło
86.17 02 03Tworzywa sztuczne
87.17 03 01*Asfalt zawierający smołę
88.17 03 02Asfalt inny niż wymieniony w 17 03
01
89.17 03 03*Smoła i produkty smołowe
90.17 03 80Odpadowa papa
91.17 04 01Miedź, brąz, mosiądz
92.17 04 02Aluminium
93.17 04 03Ołów
94.17 04 04Cynk
95.17 04 05Żelazo i stal
96.17 04 06Cyna
97.17 04 07Mieszanki metali
98.17 04 09*Odpady metali
zanieczyszczone substancjami
niebezpiecznymi
99.17 04 10*Kable zawierające ropę naftową,
smołę i inne substancje niebezpieczne
100.17 04 11Kable inne niż wymienione w 17
04 10
101.17 05 04Gleba i ziemia w tym kamienie
inne niż wymienione w 17 05 03
102.17 05 06Urobek z pogłębiania inny niż
wymieniony w 17 05 05
103.17 05 07*Tłuczeń torowy (kruszywo)
zawierający substancje niebezpieczne
104.17 05 08Tłuczeń torowy (kruszywo) inny
niż wymieniony w 17 05 07
105.17 06 01*Materiały izolacyjne zawierające
azbest
106.17 06 03*Inne materiały izolacyjne
zawierające substancje niebezpieczne
107.17 06 04Materiały izolacyjne inne niż
wymienione w 17 06 01 i 17 06 03
108.17 06 05*Materiały konstrukcyjne
zawierające azbest
109.17 08 02Materiały konstrukcyjne
zawierające gips inne niż wymienione
w 17 08 01
110.17 09 04Zmieszane odpady z budowy,
remontów i demontażu inne niż wymienione w
17 09 01, 17 09 02 i 17 09 03
111.19 01 07* Odpady stałe z oczyszczania
gazów odlotowych
112.19 12 01Papier i tektura
113.19 12 02Metale żelazne
114.19 12 03Metale nieżelazne
115.19 12 04Tworzywa sztuczne i guma
116.19 12 05Szkło
117.19 12 07Drewno inne niż wymienione w 19
12 06

118.19 12 09Minerały (np. piasek, kamienie)
*odpady niebezpieczne

DANE JEDNOSTKI ORGANIZACYJNEJ

Nazwa jednostki: Skup Złomu i Metali Kolorowych Sobiegraj Damian

Adres: Wojska Polskiego 10/3, 46-100 Namysłów

NIP : 7521415121

Regon: 161578955

TEL. :

OKRES: 2014-06-04 - 2014-06-04

Formularz N - karta informacyjna dla dokumentów od listopada 2010r

	Wszystkie dokumenty od listopada 2010r	
1	Numer karty / rok	66/2014
2	Rodzaj dokumentu	Decyzja
3	Temat dokumentu	Inne
4	Nazwa dokumentu	Zezwolenie na zbieranie odpadów
5	Zakres przedmiotowy (opis)	Zbieranie odpadów
6	Obszar, którego dokument dotyczy	16 - WOJ. OPOLSKIE
7	Znak sprawy	ROŚ.6233.17.2014
8	Dokument wytworzył	Emilia Uryga
9	Data dokumentu	2014-06-04
10	Dokument zatwierdził	
11	Data zatwierdzenia dokumentu	
12	Miejsce przechowywania (nazwa instytucji, nazwa komórki organizacyjnej, numer pokoju, numer telefonu kontaktowego)	Starostwo Powiatowe w Kluczborku, Wydział Rolnictwa, Ochrony Środowiska i Leśnictwa, ul. Katowicka 1, 46-200 Kluczbork, pok. 307-308
13	Adres elektroniczny zawierający odnośnik do dokumentu	
14	Informacja, czy dokument jest ostateczny	Tak
15	Numery kart innych dokumentów w sprawie	
16	Data zamieszczenia danych o dokumencie w wykazie	2015-10-30
17	Zastrzeżenia dotyczące nieudostępniania informacji	
18	Uwagi	Rodzaje odpadów przewidywanych do zbierania: L.p. Nr koduRodzaje odpadów przewidywanych do zbierania 1.02 01 10Odpady metalowe 2.12 01 01Odpady z toczenia i piłowania żelaza oraz jego stopów 3.12 01 02Cząstki i pyły żelaza oraz jego stopów 4.12 01 03Odpady z toczenia i piłowania metali

nieżelaznych

5.12 01 04Cząstki i pyły metali nieżelaznych

6.15 01 04Opakowania z metali

7.16 01 17Metale żelazne

8.16 01 18Metale nieżelazne

9.17 04 01Miedź, brąz, mosiądz

10.17 04 02Aluminium

11.17 04 03Ołów

12.17 04 04Cynk

13.17 04 05Żelazo i stal

14.17 04 06Cyna

15.17 04 07Mieszanki metali

16.19 12 02Metale żelazne

17.19 12 03Metale nieżelazne

18.20 01 40Metale

Miejsce zbierania odpadów:

na terenie części działki nr 169/19 ark. mapy 6,

w miejscowości Wierzbica Górna 4, gm.

Wołczyn, oznaczonej symbolem AG - tereny

aktywności gospodarczej

DANE JEDNOSTKI ORGANIZACYJNEJ

Nazwa jednostki: **CONCORDIA Adam Dzięciel**
Adres: **Kilińskiego 2, 46-200 Kluczbork**
NIP : **751-155-88-82**
Regon: **161579624**
TEL. :

OKRES: 2014-07-23 - 2014-07-23

Formularz N - karta informacyjna dla dokumentów od listopada 2010r

	Wszystkie dokumenty od listopada 2010r	
1	Numer karty / rok	28/2014
2	Rodzaj dokumentu	Decyzja
3	Temat dokumentu	Inne
4	Nazwa dokumentu	Zezwolenie na zbieranie odpadów.
5	Zakres przedmiotowy (opis)	Zbieranie odpadów.
6	Obszar, którego dokument dotyczy	1604024 - Kluczbork - miasto
7	Znak sprawy	ROŚ.6233.19.2014
8	Dokument wytworzył	Emilia Uryga
9	Data dokumentu	2014-07-23
10	Dokument zatwierdził	
11	Data zatwierdzenia dokumentu	
12	Miejsce przechowywania (nazwa instytucji, nazwa komórki organizacyjnej, numer pokoju, numer telefonu kontaktowego)	Starostwo Powiatowe w Kluczborku, Wydział Rolnictwa, Ochrony Środowiska i Leśnictwa, ul. Katowicka 1, 46-200 Kluczbork, pok. 307-308.
13	Adres elektroniczny zawierający odnośnik do dokumentu	
14	Informacja, czy dokument jest ostateczny	Tak
15	Numery kart innych dokumentów w sprawie	
16	Data zamieszczenia danych o dokumencie w wykazie	2015-09-29
17	Zastrzeżenia dotyczące nieudostępniania informacji	
18	Uwagi	Decyzja nieaktualna. Rodzaje odpadów przewidywanych do zbierania: L.p. Nr koduRodzaje odpadów przewidywanych do zbierania ODPADY NIEBEZPIECZNE 1.10 03 08*Ślone żużle z produkcji wtórnej 2.10 03 21*Inne cząstki stałe i pyły (łącznie z pyłami z młynów kulowych) zawierające substancje niebezpieczne

3.10 04 01*Żużle z produkcji pierwotnej i wtórnej
4.10 04 02*Zgary z produkcji pierwotnej i wtórnej
5.10 04 05*Inne cząstki i pyły
6.10 08 08*Ślone żużle z produkcji pierwotnej i wtórnej
7.10 08 10*Zgary z wytopu o właściwościach palnych lub wydzielające w zetknięciu z wodą gazy palne w niebezpiecznych ilościach
8.10 10 05*Rdzenie i formy odlewnicze przed procesem odlewania zawierające substancje niebezpieczne
9.15 01 11*Opakowania z metali zawierające niebezpieczne porowate elementy wzmocnienia konstrukcyjnego (np. azbest) włącznie z pustymi pojemnikami ciśnieniowymi
10.16 06 01*Baterie i akumulatory ołowiowe
11.16 06 02*Baterie i akumulatory niklowo-kadmowe
12.16 06 03*Baterie zawierające rtęć
13.16 08 02*Zużyte katalizatory zawierające niebezpieczne metale przejściowe lub ich niebezpieczne związki
14.16 08 05*Zużyte katalizatory zawierające kwas fosforowy
15.16 08 07* Zużyte katalizatory zanieczyszczone substancjami niebezpiecznymi
16.17 04 09*Odpady metali zanieczyszczone substancjami niebezpiecznymi
17.17 04 10*Kable zawierające ropę naftową, smołę i inne substancje niebezpieczne
L.p. Nr koduRodzaje odpadów przewidywanych do zbierania
ODPADY INNE NIŻ NIEBEZPIECZNE
18.02 01 04Odpady tworzyw sztucznych (z wyłączeniem opakowań)
19.02 01 10Odpady metalowe
20.07 02 13Odpady tworzyw sztucznych
21.10 02 01Żużle z procesów wytapiania (wielkopieczowe, stalownicze)
22.10 02 80Zgary z hutnictwa żelaza
23.10 05 80Żużle granulowane z pieców szybowych oraz żużle z pieców obrotowych
24.10 06 80Żużle szybowe i granulowane
25.10 09 03Żużle odlewnicze
26.10 09 80Wybrakowane wyroby żeliwne
27.10 10 03Zgary i żużle odlewnicze
28.10 12 06Zużyte formy
29.10 80 01Żużle z produkcji żelazokrzemu
30.11 05 01Cynk twardy
31.11 05 02 Popiół cynkowy
32.12 01 01Odpady z toczenia i piłowania żelaza oraz jego stopów
33.12 01 02Cząstki i pyły żelaza oraz jego stopów
34.12 01 03Opady z toczenia i piłowania metali nieżelaznych
35.12 01 04Cząstki i pyły metali nieżelaznych
36.12 01 05Odpady z toczenia i wygładzania tworzyw sztucznych
37.12 01 13Odpady spawalnicze
38.12 01 17Odpady poszlifierskie inne niż wymienione w 12 01 16
39.12 01 21Zużyte materiały szlifierskie inne niż wymienione w 12 01 20
40.15 01 01Opakowania z papieru i tektury

41.15 01 02 Opakowania z tworzyw sztucznych
42.15 01 03 Opakowania z drewna
43.15 01 04 Opakowania z metali
44.15 01 05 Opakowania wielomateriałowe
45.16 01 17 Metale żelazne
46.16 01 18 Metale nieżelazne
47.16 01 19 Tworzywa sztuczne
48.17 02 03 Tworzywa sztuczne
49.17 04 01 Miedź, brąz, mosiądz
50.17 04 02 Aluminium
51.17 04 03 Ołów
52.17 04 04 Cynk
53.17 04 05 Żelazo i stal
54.17 04 06 Cyna
55.17 04 07 Mieszanki metali
56.17 04 11 Kable inne niż wymienione w 17 04 10
57.19 12 01 Papier i tektura
58.19 12 02 Metale żelazne
59.19 12 03 Metale nieżelazne
60.19 12 04 Tworzywa sztuczne i guma

Miejsce zbierania odpadów:
a) działka nr 136/22 a.m. 13, 136/25 a.m. 13 w Kluczborku przy ul. Kilińskiego 2,

DANE JEDNOSTKI ORGANIZACYJNEJ

Nazwa jednostki: ASPOCK Automotive Polska Sp. z o.o.

Adres: Przemysłowa 11, 46-200 Ligota Dolna

NIP : 5761576851

Regon: 161583471

TEL. :

OKRES: 2018-01-22 - 2023-07-20

Formularz N - karta informacyjna dla dokumentów od listopada 2010r

	Wszystkie dokumenty od listopada 2010r	
1	Numer karty / rok	78/2018
2	Rodzaj dokumentu	Wniosek o wydanie decyzji
3	Temat dokumentu	Ochrona powietrza
4	Nazwa dokumentu	Wniosek o wydanie pozwolenia na wprowadzanie gazów do powietrza z instalacji zlokalizowanej na terenie zakładu w Ligocie Dolnej, ul. Przemysłowa 11, 46-200 Kluczbork (dz. nr 615/1 ark. mapy 1).
5	Zakres przedmiotowy (opis)	Emisja do powietrza.
6	Obszar, którego dokument dotyczy	1604025 - Kluczbork - obszar wiejski
7	Znak sprawy	ROŚ.6224.1.2018
8	Dokument wytworzył	Emilia Nowak
9	Data dokumentu	2018-01-22
10	Dokument zatwierdził	
11	Data zatwierdzenia dokumentu	
12	Miejsce przechowywania (nazwa instytucji, nazwa komórki organizacyjnej, numer pokoju, numer telefonu kontaktowego)	Starostwo Powiatowe w Kluczborku, Wydział Rolnictwa, Ochrony Środowiska i Leśnictwa, ul. Katowicka 1, 46-200 Kluczbork, pok. 307-308, nr tel. 77 418 52 18 wew. 170-171.
13	Adres elektroniczny zawierający odnośnik do dokumentu	
14	Informacja, czy dokument jest ostateczny	Tak
15	Numery kart innych dokumentów w sprawie	79/2018
16	Data zamieszczenia danych o dokumencie w wykazie	2018-07-25
17	Zastrzeżenia dotyczące nieudostępniania informacji	
18	Uwagi	

Formularz N - karta informacyjna dla dokumentów od listopada 2010r

	Wszystkie dokumenty od listopada 2010r	
1	Numer karty / rok	79/2018
2	Rodzaj dokumentu	Decyzja
3	Temat dokumentu	Ochrona powietrza
4	Nazwa dokumentu	Pozwolenie wydane dla ASPOCK Automotive Polska Sp. z o.o., Ligota Dolna, ul. Przemysłowa 11, 46-200 Kluczbork, na wprowadzanie gazów do powietrza z instalacji eksploatowanej na terenie zakładu zlokalizowanego w Ligocie Dolnej, ul. Przemysłowa 11, 46-200 Kluczbork (dz. nr 615/1 ark. mapy 1).
5	Zakres przedmiotowy (opis)	Emisja do powietrza.
6	Obszar, którego dokument dotyczy	1604025 - Kluczbork - obszar wiejski
7	Znak sprawy	ROŚ.6224.1.2018
8	Dokument wytworzył	Emilia Nowak
9	Data dokumentu	2018-03-12
10	Dokument zatwierdził	
11	Data zatwierdzenia dokumentu	
12	Miejsce przechowywania (nazwa instytucji, nazwa komórki organizacyjnej, numer pokoju, numer telefonu kontaktowego)	Starostwo Powiatowe w Kluczborku, Wydział Rolnictwa, Ochrony Środowiska i Lesnictwa, ul. Katowicka 1, 46-200 Kluczbork, pok. 307-308, nr tel. 77 418 52 18 wew. 170-171.
13	Adres elektroniczny zawierający odnośnik do dokumentu	
14	Informacja, czy dokument jest ostateczny	Tak
15	Numery kart innych dokumentów w sprawie	78/2018
16	Data zamieszczenia danych o dokumencie w wykazie	2018-07-25
17	Zastrzeżenia dotyczące nieudostępniania informacji	
18	Uwagi	Wielkość emisji dopuszczalnej. Instalacja produkcji (wentylacja) - wentylator o max. wydajności 1600 m3/h. Emitor E1 dla źródeł: 1) Produkcja - smarowanie form substancja emisja w kg/h alk. dwuacetonowy 0,00808 w.alifatyczne 1,29702 w. aromatyczne 0,33183 2) - procesy czyszczenia substancja emisja w kg/h aceton 0,05120 butan-2-on* - cykloheksanon 0,01024

octan butylu 0,02048
w.alifatyczne 1,22055
3) wariant 1 (smarowanie i czyszczenie)
substancja emisja w kg/h
aceton 0,05120
butan-2-on* -
cykloheksanon 0,01024
alk.dwuacetonowy 0,00808
octan butylu 0,02048
w. alifatyczne 2,51757
w. aromatyczne 0,33183
4) wariant 2 (czyszczenie)
substancja emisja w kg/h
aceton 0,05120
butan-2-on* -
cykloheksanon 0,01024
octan butylu 0,02048
w.alifatyczne 1,22055

Emisja z całej instalacji w Mg/rok
aceton 0,03840
butan-2-on* -
cykloheksanon 0,00768
alk.dwuacetonowy 0,00084
octan butylu 0,01536
w. alifatyczne 1,05030
w.aromatyczne 0,03451

* emisja nie powoduje przekroczeń 10% wartości odniesienia.

Formularz N - karta informacyjna dla dokumentów od listopada 2010r

	Wszystkie dokumenty od listopada 2010r	
1	Numer karty / rok	54/2023
2	Rodzaj dokumentu	Zgłoszenie
3	Temat dokumentu	Ochrona powietrza
4	Nazwa dokumentu	Zgłoszenie Instalacji zlokalizowanych na terenie zakładu Aspock Automotive Polska Sp. z o.o., Ligota Dolna, ul. Przemysłowa 11, 46-200 Kluczbork.
5	Zakres przedmiotowy (opis)	Zgłoszenie instalacji. Stanowisko spawalnicze: 1 stanowisko spawalnicze. Stanowisko ładowania akumulatorów: ilość stanowisk do ładowania 8 szt.
6	Obszar, którego dokument dotyczy	1604025 - Kluczbork - obszar wiejski
7	Znak sprawy	ROŚ.6221.1.2023
8	Dokument wytworzył	Emilia Nowak
9	Data dokumentu	2023-01-16
10	Dokument zatwierdził	
11	Data zatwierdzenia dokumentu	
12	Miejsce przechowywania (nazwa instytucji, nazwa komórki organizacyjnej, numer pokoju, numer telefonu kontaktowego)	Starostwo Powiatowe w Kluczborsku, Wydział Rolnictwa, Ochrony Środowiska i Leśnictwa.
13	Adres elektroniczny zawierający odnośnik do dokumentu	
14	Informacja, czy dokument jest ostateczny	Tak
15	Numery kart innych dokumentów w sprawie	
16	Data zamieszczenia danych o dokumencie w wykazie	2023-05-23
17	Zastrzeżenia dotyczące nieudostępniania informacji	
18	Uwagi	

Formularz N - karta informacyjna dla dokumentów od listopada 2010r

	Wszystkie dokumenty od listopada 2010r	
1	Numer karty / rok	96/2023
2	Rodzaj dokumentu	Wniosek o wydanie decyzji
3	Temat dokumentu	Ochrona powietrza
4	Nazwa dokumentu	Wniosek ASPOCK Automotive Polska Sp. z o.o. Ligota Dolna, ul. Przemysłowa 11, 46-200 Kluczbork o zmianę pozwolenia na wprowadzanie gazów do powietrza z instalacji eksploatowanych na terenie zakładu zlokalizowanego w Ligocie Dolnej, ul. Przemysłowa 11, 46-200 Kluczbork.
5	Zakres przedmiotowy (opis)	Wprowadzanie gazów do powietrza.
6	Obszar, którego dokument dotyczy	1604025 - Kluczbork - obszar wiejski
7	Znak sprawy	ROŚ.6224.1.2023
8	Dokument wytworzył	Emilia Nowak
9	Data dokumentu	2023-03-10
10	Dokument zatwierdził	
11	Data zatwierdzenia dokumentu	
12	Miejsce przechowywania (nazwa instytucji, nazwa komórki organizacyjnej, numer pokoju, numer telefonu kontaktowego)	Starostwo Powiatowe w Kluczborku, Wydział Rolnictwa, Ochrony Środowiska i Leśnictwa.
13	Adres elektroniczny zawierający odnośnik do dokumentu	
14	Informacja, czy dokument jest ostateczny	Tak
15	Numery kart innych dokumentów w sprawie	97/2023
16	Data zamieszczenia danych o dokumencie w wykazie	2023-08-31
17	Zastrzeżenia dotyczące nieudostępniania informacji	
18	Uwagi	

Formularz N - karta informacyjna dla dokumentów od listopada 2010r

	Wszystkie dokumenty od listopada 2010r	
1	Numer karty / rok	97/2023
2	Rodzaj dokumentu	Decyzja
3	Temat dokumentu	Ochrona powietrza
4	Nazwa dokumentu	Decyzja nr ROŚ.6224.1.2023.EN z dnia 20.07.2023 r. zmieniająca decyzję nr ROŚ.6224.1.2018.EN z dnia 12.03.2018 r. pozwalającą ASPOCK Automotive Polska Sp. z o.o., Ligota Dolna, ul. Przemysłowa 11, 46-200 Kluczbork, na wprowadzanie gazów do powietrza z instalacji eksploatowanych na terenie zakładu ASPOCK Automotive Polska Sp. z o.o. Ligota Dolna, ul. Przemysłowa 11, 46-200 Kluczbork.
5	Zakres przedmiotowy (opis)	Wprowadzanie gazów do powietrza.
6	Obszar, którego dokument dotyczy	1604025 - Kluczbork - obszar wiejski
7	Znak sprawy	ROŚ.6224.1.2023
8	Dokument wytworzył	Emilia Nowak
9	Data dokumentu	2023-07-20
10	Dokument zatwierdził	
11	Data zatwierdzenia dokumentu	
12	Miejsce przechowywania (nazwa instytucji, nazwa komórki organizacyjnej, numer pokoju, numer telefonu kontaktowego)	Starostwo Powiatowe w Kluczborku, Wydział Rolnictwa, Ochrony Środowiska i Leśnictwa.
13	Adres elektroniczny zawierający odnośnik do dokumentu	
14	Informacja, czy dokument jest ostateczny	Tak
15	Numery kart innych dokumentów w sprawie	96/2023
16	Data zamieszczenia danych o dokumencie w wykazie	2023-08-31
17	Zastrzeżenia dotyczące nieudostępniania informacji	
18	Uwagi	

DANE JEDNOSTKI ORGANIZACYJNEJ

Nazwa jednostki: KMB POLSKA Marek Dzięgiel Sp. K.,
Adres: Ligota Zamecka 80, 46-200 Kluczbork
NIP : 751-177-33-79
Regon: 161586682
TEL. :

OKRES: 2014-07-23 - 2022-05-26

Formularz N - karta informacyjna dla dokumentów od listopada 2010r

	Wszystkie dokumenty od listopada 2010r	
1	Numer karty / rok	30/2014
2	Rodzaj dokumentu	Decyzja
3	Temat dokumentu	Inne
4	Nazwa dokumentu	Zezwolenie na zbieranie odpadów.
5	Zakres przedmiotowy (opis)	Zbieranie odpadów.
6	Obszar, którego dokument dotyczy	1604025 - Kluczbork - obszar wiejski
7	Znak sprawy	ROŚ.6233.23.2014
8	Dokument wytworzył	Emilia Uryga
9	Data dokumentu	2014-07-23
10	Dokument zatwierdził	
11	Data zatwierdzenia dokumentu	
12	Miejsce przechowywania (nazwa instytucji, nazwa komórki organizacyjnej, numer pokoju, numer telefonu kontaktowego)	Starostwo Powiatowe w Kluczborku, Wydział Rolnictwa, Ochrony Środowiska i Leśnictwa, ul. Katowicka 1, 46-200 Kluczbork, pok. 307-308.
13	Adres elektroniczny zawierający odnośnik do dokumentu	
14	Informacja, czy dokument jest ostateczny	Tak
15	Numery kart innych dokumentów w sprawie	
16	Data zamieszczenia danych o dokumencie w wykazie	2015-09-30
17	Zastrzeżenia dotyczące nieudostępniania informacji	
18	Uwagi	Rodzaje odpadów przewidywanych do zbierania: L.p. Nr kodu Rodzaje odpadów przewidywanych do zbierania ODPADY NIEBEZPIECZNE 1.10 03 08*Ślone żużle z produkcji wtórnej 2.10 03 21*Inne cząstki stałe i pyły (łącznie z pyłami z młynów kulowych) zawierające substancje niebezpieczne 3.10 04 01*Żużle z produkcji pierwotnej i wtórnej 4.10 04 02*Zgary z produkcji pierwotnej i wtórnej

5.10 04 05*Inne cząstki i pyły
6.10 08 08*Słone żużle z produkcji pierwotnej i wtórnej
7.10 08 10*Zgary z wytopu o właściwościach palnych lub wydzielające w zetknięciu z wodą gazy palne w niebezpiecznych ilościach
8.10 09 15*Odpady środków do wykrywania pęknięć odlewów
9.10 10 05*Rdzenie i formy odlewnicze przed procesem odlewania zawierające substancje niebezpieczne
10.10 10 09*Pyły z gazów odlotowych zawierające substancje niebezpieczne
11.10 10 11*Inne cząstki stałe zawierające substancje niebezpieczne
12.10 10 13*Odpadowe środki wiążące zawierające substancje niebezpieczne
13.10 10 15*Odpadowe środki do wykrywania pęknięć odlewów
14.10 11 09*Odpady z przygotowania mas wsadowych do obróbki termicznej zawierające substancje niebezpieczne
15.10 11 15*Odpady stałe z oczyszczania gazów odlotowych zawierające substancje niebezpieczne
16.11 05 04*Zużyty topnik
17.15 01 10*Opakowania zawierające pozostałości substancji niebezpiecznych lub nimi zanieczyszczone (np. środkami ochrony roślin I i II klasy toksyczności - bardzo toksyczne i toksyczne)
18.15 01 11*Opakowania z metali zawierające niebezpieczne porowate elementy wzmocnienia konstrukcyjnego (np. azbest) włącznie z pustymi pojemnikami ciśnieniowymi
19.15 02 02*Sorbenty, materiały (w tym filtry olejowe nieujęte w innych grupach), tkaniny do wycierania (np. szmaty, ścierki) i ubrania ochronne zanieczyszczone substancjami niebezpiecznymi (np. PCB)
20.16 01 07*Filtry olejowe
21.16 01 08*Elementy zawierające rtęć
22.16 06 01*Baterie i akumulatory ołowiowe
23.16 06 02*Baterie i akumulatory niklowo-kadmowe
24.16 06 03*Baterie zawierające rtęć
25.16 06 06*Selektywnie gromadzony elektrolit z baterii i akumulatorów
26.16 07 08*Odpady zawierające ropę naftową lub jej produkty
27.16 07 09*Odpady zawierające inne substancje niebezpieczne
28.16 08 02*Zużyte katalizatory zawierające niebezpieczne metale przejściowe lub ich niebezpieczne związki
29.16 08 05*Zużyte katalizatory zawierające kwas fosforowy
30.16 08 06*Zużyte cieczki stosowane jako katalizatory
31.16 08 07* Zużyte katalizatory zanieczyszczone substancjami niebezpiecznymi
32.17 01 06*Zmieszane lub wysegregowane odpady z betonu, gruzu ceglanego, odpadowych materiałów ceramicznych i elementów wyposażenia zawierające substancje niebezpieczne

33.17 03 01*Asfalt zawierający smołę
34.17 03 03*Smoła i produkty smołowe
35.17 04 09*Odpady metali
zanieczyszczone substancjami
niebezpiecznymi
36.17 04 10*Kable zawierające ropę naftową,
smołę i inne substancje niebezpieczne
37.17 05 07*Tłuczeń torowy (kruszywo)
zawierający substancje niebezpieczne
38.17 06 01*Materiały izolacyjne zawierające
azbest
39.17 06 03*Inne materiały izolacyjne
zawierające substancje niebezpieczne
40.17 06 05*Materiały konstrukcyjne
zawierające azbest
41.19 01 07* Odpady stałe z oczyszczania
gazów odlotowych
ODPADY INNE NIŻ NIEBEZPIECZNE
42.01 04 09Odpadowe piaski i ropy
43.02 01 04Odpady tworzyw sztucznych (z
wyłączeniem opakowań)
44.02 01 10Odpady metalowe
45.03 01 01Odpady kory i korka
46.03 01 05Trociny, wióry, ścinki, drewno, płyta
wiórowa i fornir inne niż wymienione w 03 01 04
- trociny, wióry, ścinki, drewno i fornir
47.03 03 01Odpady z kory i drewna
48.03 03 07Mechanicznie wydzielone
odrzuty z przeróbki makulatury i tektury
49.03 03 08Odpady z sortowania papieru i
tektury przeznaczone do recyklingu
50.07 02 13Odpady tworzyw sztucznych
51.07 02 80Odpady z przemysłu gumowego i
produkcji gumy
52.10 01 01Żużle, popioły paleniskowe i pyły z
kotłów (z wyłączeniem pyłów z kotłów
wymienionych w 10 01 04)
53.10 02 01Żużle z procesów wytapiania
(wielkopieczowe, stalownicze)
54.10 02 80Zgary z hutnictwa żelaza
55.10 05 80Żużle granulowane z pieców
szybowych oraz żużle z pieców obrotowych
56.10 06 80Żużle szybowe i granulowane
57.10 09 03Żużle odlewnicze
58.10 09 80Wybrakowane wyroby żeliwne
59.10 10 03Zgary i żużle odlewnicze
60.10 11 12Szkło odpadowe inne niż
wymienione w 10 11 11
61.10 12 06Zużyte formy
62.10 80 01Żużle z produkcji żelazokrzemu
63.11 05 01Cynk twardy
64.11 05 02 Popiół cynkowy
65.12 01 01Odpady z toczenia i piłowania
żelaza oraz jego stopów
66.12 01 02Cząstki i pyły żelaza oraz jego
stopów
67.12 01 03Opady z toczenia i piłowania metali
nieżelaznych
68.12 01 04Cząstki i pyły metali nieżelaznych
69.12 01 05Odpady z toczenia i wygładzania
tworzyw sztucznych
70.12 01 13Odpady spawalnicze
71.12 01 17Odpady poszlifierskie inne niż
wymienione w 12 01 16
72.12 01 21Zużyte materiały szlifierskie inne
niż wymienione w 12 01 20
73.12 01 99Inne niewymienione odpady

74.15 01 01 Opakowania z papieru i tektury
75.15 01 02 Opakowania z tworzyw sztucznych
76.15 01 03 Opakowania z drewna
77.15 01 04 Opakowania z metali
78.15 01 05 Opakowania wielomateriałowe
79.15 01 06 Zmieszane odpady opakowaniowe
80.15 01 07 Opakowania ze szkła
81.15 01 09 Opakowania z tekstyliów
82.16 01 03 Zużyte opony
83.16 01 17 Metale żelazne
84.16 01 18 Metale nieżelazne
85.16 01 19 Tworzywa sztuczne
86.16 01 20 Szkło
87.17 01 01 Odpady betonu oraz gruz betonowy z rozbiórek i remontów
88.17 01 02 Gruz ceglany
89.17 01 03 Odpady innych materiałów ceramicznych i elementów wyposażenia
90.17 01 07 Zmieszane odpady z betonu, gruzu ceglanego, odpadowych materiałów ceramicznych i elementów wyposażenia inne niż wymienione w 17 01 06
91.17 01 80 Usunięte tynki, tapety, okleiny itp.
92.17 01 81 Odpady z remontów i przebudowy dróg
93.17 01 82 Inne niewymienione odpady
94.17 02 01 Drewno
95.17 02 02 Szkło
96.17 02 03 Tworzywa sztuczne
97.17 03 02 Asfalt inny niż wymieniony w 17 03 01
98.17 03 80 Odpadowa papa
99.17 04 01 Miedź, brąz, mosiądz
100.17 04 02 Aluminium
101.17 04 03 Ołów
102.17 04 04 Cynk
103.17 04 05 Żelazo i stal
104.17 04 06 Cyna
105.17 04 07 Mieszanki metali
106.17 04 11 Kable inne niż wymienione w 17 04 10
107.17 05 04 Gleba i ziemia w tym kamienie inne niż wymienione w 17 05 03
108.17 05 06 Urobek z pogłębiania inny niż wymieniony w 17 05 05
109.17 05 08 Tłuczeń torowy (kruszywo) inny niż wymieniony w 17 05 07
110.17 06 04 Materiały izolacyjne inne niż wymienione w 17 06 01 i 17 06 03
111.17 08 02 Materiały konstrukcyjne zawierające gips inne niż wymienione w 17 08 01
112.17 09 04 Zmieszane odpady z budowy, remontów i demontażu inne niż wymienione w 17 09 01, 17 09 02 i 17 09 03
113.19 12 01 Papier i tektura
114.19 12 02 Metale żelazne
115.19 12 03 Metale nieżelazne
116.19 12 04 Tworzywa sztuczne i guma
117.19 12 05 Szkło
118.19 12 07 Drewno inne niż wymienione w 19 12 06
119.19 12 09 Minerale (np. piasek, kamienie)

Miejsce zbierania odpadów:

a)działka nr 5/7 A.M. 1 w Ligocie Zameckiej nr
80, 46-200 Kluczbork

Formularz N - karta informacyjna dla dokumentów od listopada 2010r

	Wszystkie dokumenty od listopada 2010r	
1	Numer karty / rok	13/2015
2	Rodzaj dokumentu	Decyzja
3	Temat dokumentu	Inne
4	Nazwa dokumentu	Zezwolenie na zbieranie odpadów.
5	Zakres przedmiotowy (opis)	Zbieranie odpadów.
6	Obszar, którego dokument dotyczy	1604024 - Kluczbork - miasto
7	Znak sprawy	ROŚ.6233.16.2015
8	Dokument wytworzył	Emilia Uryga
9	Data dokumentu	2015-09-01
10	Dokument zatwierdził	
11	Data zatwierdzenia dokumentu	
12	Miejsce przechowywania (nazwa instytucji, nazwa komórki organizacyjnej, numer pokoju, numer telefonu kontaktowego)	Starostwo Powiatowe w Kluczborku, Wydział Rolnictwa, Ochrony Środowiska i Leśnictwa, ul. Katowicka 1, 46-200 Kluczbork, pok. 307-308, tel. 77 418 52 18 wew. 170-171.
13	Adres elektroniczny zawierający odnośnik do dokumentu	
14	Informacja, czy dokument jest ostateczny	Tak
15	Numery kart innych dokumentów w sprawie	
16	Data zamieszczenia danych o dokumencie w wykazie	2015-11-03
17	Zastrzeżenia dotyczące nieudostępniania informacji	
18	Uwagi	L.p. Nr koduRodzaje odpadów przewidywanych do zbierania ODPADY NIEBEZPIECZNE 1.10 03 08*Ślone żużle z produkcji wtórnej 2.10 03 21*Inne cząstki stałe i pyły (łącznie z pyłami z młynów kulowych) zawierające substancje niebezpieczne 3.10 04 01*Żużle z produkcji pierwotnej i wtórnej 4.10 04 02*Kożuchy żużłowe i zgary z produkcji pierwotnej i wtórnej 5.10 04 05*Inne cząstki i pyły 6.10 08 08*Ślone żużle z produkcji pierwotnej i wtórnej 7.10 08 10*Kożuchy żużłowe i zgary z wytopu o właściwościach palnych lub wydzielające w zetknięciu z wodą gazy palne w niebezpiecznych ilościach 8.10 10 05*Rdzenie i formy odlewnicze przed procesem odlewania zawierające substancje niebezpieczne

9.15 01 11*Opakowania z metali zawierające niebezpieczne porowate elementy wzmocnienia konstrukcyjnego (np. azbest) włącznie z pustymi pojemnikami ciśnieniowymi
10.16 06 01*Baterie i akumulatory ołowiowe
11.16 06 02*Baterie i akumulatory nikielowo-kadmowe
12.16 06 03*Baterie zawierające rtęć
13.16 08 02*Zużyte katalizatory zawierające niebezpieczne metale przejściowe lub ich niebezpieczne związki
14.16 08 05*Zużyte katalizatory zawierające kwas fosforowy
15.16 08 07* Zużyte katalizatory zanieczyszczone substancjami niebezpiecznymi
16.17 04 09*Odpady metali zanieczyszczone substancjami niebezpiecznymi
17.17 04 10*Kable zawierające ropę naftową, smołę i inne substancje niebezpieczne
L.p. Nr kodu Rodzaje odpadów przewidywanych do zbierania
ODPADY INNE NIŻ NIEBEZPIECZNE
18.02 01 04Odpady tworzyw sztucznych (z wyłączeniem opakowań)
19.02 01 10Odpady metalowe
20.07 02 13Odpady tworzyw sztucznych
21.10 02 01Żużle z procesów wytapiania (wielkopieczowe, stalownicze)
22.10 02 80Zgary z hutnictwa żelaza
23.10 05 80Żużle granulowane z pieców szybowych oraz żużle z pieców obrotowych
24.10 06 80Żużle szybowe i granulowane
25.10 09 03Żużle odlewnicze
26.10 09 80Wybrakowane wyroby żeliwne
27.10 10 03Zgary i żużle odlewnicze
28.10 12 06Zużyte formy
29.10 80 01Żużle z produkcji żelazokrzemu
30.11 05 01Cynk twardy
31.11 05 02 Popiół cynkowy
32.12 01 01Odpady z toczenia i piłowania żelaza oraz jego stopów
33.12 01 02Cząstki i pyły żelaza oraz jego stopów
34.12 01 03Opady z toczenia i piłowania metali nieżelaznych
35.12 01 04Cząstki i pyły metali nieżelaznych
36.12 01 05Odpady z toczenia i wygładzania tworzyw sztucznych
37.12 01 13Odpady spawalnicze
38.12 01 17Odpady poszlifierskie inne niż wymienione w 12 01 16
39.12 01 21Zużyte materiały szlifierskie inne niż wymienione w 12 01 20
40.15 01 01Opakowania z papieru i tektury
41.15 01 02Opakowania z tworzyw sztucznych
42.15 01 03Opakowania z drewna
43.15 01 04Opakowania z metali
44.15 01 05Opakowania wielomateriałowe
45.16 01 17Metale żelazne
46.16 01 18Metale nieżelazne
47.16 01 19Tworzywa sztuczne
48.17 02 03Tworzywa sztuczne
49.17 04 01Miedź, brąz, mosiądz
50.17 04 02Aluminium

51.17.04.03 Ołów
52.17.04.04 Cynk
53.17.04.05 Żelazo i stal
54.17.04.06 Cyna
55.17.04.07 Mieszanki metali
56.17.04.11 Kable inne niż wymienione w 17.04.10
57.19.12.01 Papier i tektura
58.19.12.02 Metale żelazne
59.19.12.03 Metale nieżelazne
60.19.12.04 Tworzywa sztuczne i guma

Miejsce zbierania odpadów:
a) działka ewidencyjna nr 136/22 arkusz mapy 13, nr 136/25 arkusz mapy 13 w Kluczborku przy ul. Kilińskiego 2.

Formularz N - karta informacyjna dla dokumentów od listopada 2010r

	Wszystkie dokumenty od listopada 2010r	
1	Numer karty / rok	8/2017
2	Rodzaj dokumentu	Decyzja
3	Temat dokumentu	Inne
4	Nazwa dokumentu	Zezwolenie na zbieranie odpadów.
5	Zakres przedmiotowy (opis)	Zbieranie odpadów.
6	Obszar, którego dokument dotyczy	1604024 - Kluczbork - miasto
7	Znak sprawy	ROŚ.6233.1.2017
8	Dokument wytworzył	Emilia Nowak
9	Data dokumentu	2017-03-20
10	Dokument zatwierdził	
11	Data zatwierdzenia dokumentu	
12	Miejsce przechowywania (nazwa instytucji, nazwa komórki organizacyjnej, numer pokoju, numer telefonu kontaktowego)	Starostwo Powiatowe w Kluczborku, Wydział Rolnictwa, Ochrony Środowiska i Leśnictwa, ul. Katowicka 1, 46-200 Kluczbork, pok. 307-308, tel. 77 418 52 18 wew. 170-171.
13	Adres elektroniczny zawierający odnośnik do dokumentu	
14	Informacja, czy dokument jest ostateczny	Tak
15	Numery kart innych dokumentów w sprawie	
16	Data zamieszczenia danych o dokumencie w wykazie	2017-05-15
17	Zastrzeżenia dotyczące nieudostępniania informacji	
18	Uwagi	Rodzaje odpadów przewidywanych do zbierania: L.p. Nr koduRodzaje odpadów przewidywanych do zbierania ODPADY NIEBEZPIECZNE 1.16 06 01*Baterie i akumulatory ołowiowe 2.16 06 02*Baterie i akumulatory niklowo-kadmowe 3.20 01 33*Baterie i akumulatory łącznie z bateriami i akumulatorami wymienionymi w 16 06 01, 16 06 02 lub 16 06 03 oraz niesortowane baterie i akumulatory zawierające te baterie L.p. Nr koduRodzaje odpadów przewidywanych do zbierania ODPADY INNE NIŻ NIEBEZPIECZNE 4.10 09 80Wybrakowane wyroby żeliwne 5.11 05 01Cynk twardy 6.12 01 01Odpady z toczenia i piłowania żelaza oraz jego stopów 7.12 01 03Opady z toczenia i piłowania metali nieżelaznych

8.15 01 04 Opakowania z metali
9.15 01 05 Opakowania wielomateriałowe
10.16 01 17 Metale żelazne
11.16 01 18 Metale nieżelazne
12.17 04 01 Miedź, brąz, mosiądz
13.17 04 02 Aluminium
14.17 04 03 Ołów
15.17 04 04 Cynk
16.17 04 05 Żelazo i stal
17.17 04 06 Cyna

L.p. Nr kodu Rodzaje odpadów przewidywanych
do zbierania

ODPADY INNE NIŻ NIEBEZPIECZNE

18.17 04 07 Mieszanki metali
19.17 04 11 Kable inne niż wymienione w 17 04
10
20.19 10 01 Odpady żelaza i stali
21.19 10 02 Odpady metali nieżelaznych
22.19 12 02 Metale żelazne
23.19 12 03 Metale nieżelazne
24.20 01 34 Baterie i akumulatory inne niż
wymienione w 20 01 33
25.20 01 40 Metale
*odpady niebezpieczne

Miejsce zbierania odpadów:

a) na terenie części działki nr 99/20 arkusz
mapy 6 przy ul. Mickiewicza 16, 46-200
Kluczbork.

Formularz N - karta informacyjna dla dokumentów od listopada 2010r

	Wszystkie dokumenty od listopada 2010r	
1	Numer karty / rok	141/2022
2	Rodzaj dokumentu	Decyzja
3	Temat dokumentu	Inne
4	Nazwa dokumentu	Zmiana decyzji Starosty Kluczborskiego nr ROŚ.6233.1.2017.EN z dnia 20.03.2017 r., zezwalającej KMB Polska - Marek Dzięgiel Spółka Komandytowa, Ligota Zamecka nr 80, 46-200 Kluczbork, na zbieranie odpadów. Miejsce zbierania odpadów: dz. nr 99/20 arkusz mapy 6 przy ul. Mickiewicza 16, 46-200 Kluczbork.
5	Zakres przedmiotowy (opis)	Zmiana zezwolenia na zbieranie odpadów.
6	Obszar, którego dokument dotyczy	1604024 - Kluczbork - miasto
7	Znak sprawy	ROŚ.6233.4.2020
8	Dokument wytworzył	Emilia Nowak
9	Data dokumentu	2022-05-26
10	Dokument zatwierdził	
11	Data zatwierdzenia dokumentu	
12	Miejsce przechowywania (nazwa instytucji, nazwa komórki organizacyjnej, numer pokoju, numer telefonu kontaktowego)	Starostwo Powiatowe w Kluczborku, Wydział Rolnictwa, Ochrony Środowiska i Leśnictwa.
13	Adres elektroniczny zawierający odnośnik do dokumentu	
14	Informacja, czy dokument jest ostateczny	Tak
15	Numery kart innych dokumentów w sprawie	
16	Data zamieszczenia danych o dokumencie w wykazie	2023-02-09
17	Zastrzeżenia dotyczące nieudostępniania informacji	
18	Uwagi	

DANE JEDNOSTKI ORGANIZACYJNEJ**Nazwa jednostki: ENERGA- OPERATOR SA Oddział w Kaliszu****Adres: Wolności 8, 62-800 Kalisz****NIP : 583-000-11-90****Regon: 190275904****TEL. :****OKRES: 2013-05-24 - 2013-05-24****Formularz N - karta informacyjna dla dokumentów od listopada 2010r**

	Wszystkie dokumenty od listopada 2010r	
1	Numer karty / rok	71/2013
2	Rodzaj dokumentu	Zgłoszenie
3	Temat dokumentu	Ochrona przed polami elektromagnetycznymi
4	Nazwa dokumentu	Formularz zgłoszenia instalacji wytwarzających pola elektromagnetyczne
5	Zakres przedmiotowy (opis)	Instalacja wytwarzająca pola elektromagnetyczne - linia 110 kV Kępno-Kostów
6	Obszar, którego dokument dotyczy	1604 - Powiat kluczborski
7	Znak sprawy	ROŚ.6221.9.2013
8	Dokument wytworzył	Emilia Uryga
9	Data dokumentu	2013-05-24
10	Dokument zatwierdził	
11	Data zatwierdzenia dokumentu	
12	Miejsce przechowywania (nazwa instytucji, nazwa komórki organizacyjnej, numer pokoju, numer telefonu kontaktowego)	Starostwo Powiatowe w Kluczborku, Wydział Rolnictwa, Ochrony Środowiska i Leśnictwa, ul. Katowicka 1, 46-200 Kluczbork, tel. 77 418 52 18 wew. 170-171, pok. 307-308.
13	Adres elektroniczny zawierający odnośnik do dokumentu	
14	Informacja, czy dokument jest ostateczny	Nie
15	Numery kart innych dokumentów w sprawie	
16	Data zamieszczenia danych o dokumencie w wykazie	2013-06-11
17	Zastrzeżenia dotyczące nieudostępniania informacji	
18	Uwagi	

DANE JEDNOSTKI ORGANIZACYJNEJ

Nazwa jednostki: MOL Polska Sp. z o.o. (wcześniej Lotos Paliwa Sp. z o.o.)

Adres: Grunaldzka 50, 80-241 Gdańsk

NIP : 583 10 23 182

Regon: 190966301

TEL. : 58 326 43 00

OKRES: 2011-09-02 - 2023-09-05

Formularz N - karta informacyjna dla dokumentów od listopada 2010r

	Wszystkie dokumenty od listopada 2010r	
1	Numer karty / rok	174/2011
2	Rodzaj dokumentu	Inny dokument
3	Temat dokumentu	Inne
4	Nazwa dokumentu	Informacja o wytwarzanych odpadach oraz sposobach gospodarowania wytworzonymi odpadami na Stacji Paliwa nr 286 LOTOS Paliwa Sp. z o.o. z siedzibą w Kluczborku przy ul. Katowickiej 26.
5	Zakres przedmiotowy (opis)	Wytwarzanie odpadów niebezpiecznych.
6	Obszar, którego dokument dotyczy	1604024 - Kluczbork - miasto
7	Znak sprawy	ROŚ.6232.39.2011
8	Dokument wytworzył	Emilia Uryga
9	Data dokumentu	2011-09-02
10	Dokument zatwierdził	
11	Data zatwierdzenia dokumentu	
12	Miejsce przechowywania (nazwa instytucji, nazwa komórki organizacyjnej, numer pokoju, numer telefonu kontaktowego)	Starostwo Powiatowe w Kluczborku, Wydział Rolnictwa, Ochrony Środowiska i Leśnictwa, ul. Katowicka 1, 46-200 Kluczbork, pok. 307-308, tel. 77 418 52 18 wew. 170-171.
13	Adres elektroniczny zawierający odnośnik do dokumentu	
14	Informacja, czy dokument jest ostateczny	Nie
15	Numery kart innych dokumentów w sprawie	
16	Data zamieszczenia danych o dokumencie w wykazie	2011-09-27
17	Zastrzeżenia dotyczące nieudostępniania informacji	
18	Uwagi	Informacja nieaktualna. Utraciła ważność z dniem 23 stycznia 2013 r., zgodnie z art. 231 ust. 2 ustawy z dnia 14 grudnia 2012 r. o odpadach (Dz.U. z 2013 r., poz. 21).

Rodzaje odpadów przewidzianych do wytwarzania.

ODPADY NIEBEZPIECZNE

L.p. nr kodu rodzaj ilość w Mg/rok
1) 15 02 02 - sorbenty, materiały filtracyjne (w tym filtry olejowe nieujęte w innych grupach), tkaniny do wycierania (np. szmaty, ścierki) i ubrania ochronne zanieczyszczone substancjami niebezpiecznymi (ropopochodne) - 0,09
2) 16 02 13 - zużyte urządzenia zawierające niebezpieczne elementy inne niż wymienione w 16 02 09 do 16 02 12 (zużyty sprzęt elektroniczny zawierający elementy niebezpieczne, np. komputery, monitory) - 0,01

Formularz N - karta informacyjna dla dokumentów od listopada 2010r

	Wszystkie dokumenty od listopada 2010r	
1	Numer karty / rok	201/2011
2	Rodzaj dokumentu	Inny dokument
3	Temat dokumentu	Inne
4	Nazwa dokumentu	Zgłoszenie instalacji - Stacji Paliw SP Nr 286 zlokalizowanej w Kluczborku przy ul. Katowickiej 26, należącej do Firmy LOTOS Paliwa Sp. z o.o. przy ul. Elbląskiej 135, 80-718 Gdańsk.
5	Zakres przedmiotowy (opis)	Zgłoszenie instalacji.
6	Obszar, którego dokument dotyczy	1604024 - Kluczbork - miasto
7	Znak sprawy	ROŚ.6221.28.2011
8	Dokument wytworzył	Emilia Uryga
9	Data dokumentu	2011-10-20
10	Dokument zatwierdził	
11	Data zatwierdzenia dokumentu	
12	Miejsce przechowywania (nazwa instytucji, nazwa komórki organizacyjnej, numer pokoju, numer telefonu kontaktowego)	Starostwo Powiatowe w Kluczborku, Wydział Rolnictwa, Ochrony Środowiska i Leśnictwa, ul. Katowicka 1, 46-200 Kluczbork, pok. 307-308, tel. 77 418 52 18 wew. 170-171.
13	Adres elektroniczny zawierający odnośnik do dokumentu	
14	Informacja, czy dokument jest ostateczny	Nie
15	Numery kart innych dokumentów w sprawie	
16	Data zamieszczenia danych o dokumencie w wykazie	2011-12-16
17	Zastrzeżenia dotyczące nieudostępniania informacji	
18	Uwagi	<p>Wielkość emisji.</p> <p>Źródło: Dystrybutor benzyn Nr emitora zanieczyszczenie wielkość emisji w kg/h roczna kg/a</p> <p>E-1- E3 benzen - 0,00033 1,46 węglowodory - 0,001 4,38 aromatyczne węglowodory - 0,032 140,16 alifatyczne</p> <p>Źródło: króciec oddechowy benzyn Nr emitora zanieczyszczenie wielkość emisji w kg/h roczna kg/a</p> <p>E-4 benzen - 0,0113 0,5625 węglowodory - 0,0338 1,6875 aromatyczne</p>

węglowodory - 1,08 54
alifatyczne

Źródło: Dystrybutor LPG

Nr emitora zanieczyszczenie wielkość emisji
w kg/h roczna kg/a

E-5 węglowodory - 0,0075 21,9
alifatyczne

Źródło: Cysterna - rozłączenie węża cysterny
od zbiornika LPG

Nr emitora zanieczyszczenie wielkość emisji
w kg/h roczna kg/a

E-6 węglowodory - 0,05 3.43
alifatyczne

Formularz N - karta informacyjna dla dokumentów od listopada 2010r

	Wszystkie dokumenty od listopada 2010r	
1	Numer karty / rok	72/2023
2	Rodzaj dokumentu	Inny dokument
3	Temat dokumentu	Ochrona powietrza
4	Nazwa dokumentu	Zmiana danych w zgłoszeniu instalacji w zakresie informacji dotyczących prowadzącego instalacje stacji paliw nr 286 przy ulicy Katowickiej 26 w Kluczborku.
5	Zakres przedmiotowy (opis)	Zmiana danych w zakresie prowadzącego instalacje z Lotos Paliwa Sp. z o.o. na MOL Polska Sp. z o.o..
6	Obszar, którego dokument dotyczy	1604024 - Kluczbork - miasto
7	Znak sprawy	ROŚ.6221.17.2023
8	Dokument wytworzył	Emilia Nowak
9	Data dokumentu	2023-06-02
10	Dokument zatwierdził	
11	Data zatwierdzenia dokumentu	
12	Miejsce przechowywania (nazwa instytucji, nazwa komórki organizacyjnej, numer pokoju, numer telefonu kontaktowego)	Starostwo Powiatowe w Kluczborku, Wydział Rolnictwa, Ochrony Środowiska i Leśnictwa.
13	Adres elektroniczny zawierający odnośnik do dokumentu	
14	Informacja, czy dokument jest ostateczny	Tak
15	Numery kart innych dokumentów w sprawie	
16	Data zamieszczenia danych o dokumencie w wykazie	2023-06-26
17	Zastrzeżenia dotyczące nieudostępniania informacji	
18	Uwagi	

Formularz N - karta informacyjna dla dokumentów od listopada 2010r

	Wszystkie dokumenty od listopada 2010r	
1	Numer karty / rok	112/2023
2	Rodzaj dokumentu	Inny dokument
3	Temat dokumentu	Ochrona powietrza
4	Nazwa dokumentu	Zmiana danych w zgłoszeniu instalacji w zakresie instalacji prowadzonej przez MOL Polska Sp. z o.o. stacji paliw nr 286 przy ul. Katowickiej 26 w Kluczborku.
5	Zakres przedmiotowy (opis)	Zmiana danych dotyczy zmiany adresu siedziby firmy z ul. Elbląska 135, 80-718 Gdańsk na al. Grunwaldzka 50A, 80-241 Gdańsk.
6	Obszar, którego dokument dotyczy	1604024 - Kluczbork - miasto
7	Znak sprawy	ROŚ.6221.25.2023
8	Dokument wytworzył	Emilia Nowak
9	Data dokumentu	2023-09-05
10	Dokument zatwierdził	
11	Data zatwierdzenia dokumentu	
12	Miejsce przechowywania (nazwa instytucji, nazwa komórki organizacyjnej, numer pokoju, numer telefonu kontaktowego)	Starostwo Powiatowe w Kluczborku, Wydział Rolnictwa, Ochrony Środowiska i Leśnictwa.
13	Adres elektroniczny zawierający odnośnik do dokumentu	
14	Informacja, czy dokument jest ostateczny	Tak
15	Numery kart innych dokumentów w sprawie	
16	Data zamieszczenia danych o dokumencie w wykazie	2023-09-14
17	Zastrzeżenia dotyczące nieudostępniania informacji	
18	Uwagi	

DANE JEDNOSTKI ORGANIZACYJNEJ

Nazwa jednostki: Jysk Sp. z o.o.
Adres: Grunwaldzka 211, 80-299 Gdańsk
NIP : 5862016763
Regon: 191873139
TEL. :

OKRES: 2012-12-10 - 2012-12-10

Formularz N - karta informacyjna dla dokumentów od listopada 2010r

	Wszystkie dokumenty od listopada 2010r	
1	Numer karty / rok	220/2012
2	Rodzaj dokumentu	Inny dokument
3	Temat dokumentu	Inne
4	Nazwa dokumentu	Informacja o wytwarzanych odpadach i sposobach gospodarowania wytworzonymi odpadami przez market Jysk, ul. Byczyńska 101, 46-200 Kluczbork.
5	Zakres przedmiotowy (opis)	Wytwarzanie odpadów niebezpiecznych i innych niż niebezpieczne.
6	Obszar, którego dokument dotyczy	1604024 - Kluczbork - miasto
7	Znak sprawy	ROŚ.6232.31.2012
8	Dokument wytworzył	Emilia Uryga
9	Data dokumentu	2012-12-10
10	Dokument zatwierdził	
11	Data zatwierdzenia dokumentu	
12	Miejsce przechowywania (nazwa instytucji, nazwa komórki organizacyjnej, numer pokoju, numer telefonu kontaktowego)	Starostwo Powiatowe w Kluczborku, Wydział Rolnictwa, Ochrony Środowiska i Leśnictwa, ul. Katowicka 1, 46-200 Kluczbork, tel. 77 418 52 18 wew. 170-171, nr pok. 307.
13	Adres elektroniczny zawierający odnośnik do dokumentu	
14	Informacja, czy dokument jest ostateczny	Nie
15	Numery kart innych dokumentów w sprawie	
16	Data zamieszczenia danych o dokumencie w wykazie	2012-12-31
17	Zastrzeżenia dotyczące nieudostępniania informacji	
18	Uwagi	Informacja nieaktualna. Utraciła ważność z dniem 23 stycznia 2013 r., zgodnie z art. 231 ust. 2 ustawy z dnia 14 grudnia 2012 r. o odpadach (Dz.U. z 2013 r., poz. 21).

Rodzaje wytwarzanych odpadów.

ODPADY NIEBEZPIECZNE

L.p. nr kodu rodzaj ilości w Mg/rok

1) 16 02 13 - zużyte urządzenia zawierające niebezpieczne elementy inne niż wymienione w 16 02 09 do 16 02 12 - 0,090

ODPADY INNE NIŻ NIEBEZPIECZNE

L.p. nr kodu rodzaj ilości w Mg/rok

1) 15 01 01 - opakowania z papieru i tektury - 40,0

2) 15 01 02 - opakowania z tworzyw sztucznych - 10,0

3) 15 01 03 - opakownia z drewna - 1,0

4) 15 01 06 - zmieszane odpady opakowaniowe - 40,0

5) 15 02 03 - sorbenty, materiały filtracyjne, tkaniny do wycierania (np. szmaty, ścierki) i ubrania ochronne inne niż wymienione w 15 02 02 - 0,10

6) 16 02 14 - zużyte urządzenia inne niż wymienione w 16 02 09 do 16 02 13

7) 16 02 16 - elementy usunięte z zużytych urządzeń inne niż wymienione w 16 02 15 (tonery) - 1,00

8) 16 03 04 - nieorganiczne odpady inne niż wymienione w 16 03 03 i 16 03 80 - 5,00

9) 16 03 06 - organiczne odpady inne niż wymienione w 16 03 05 i 16 03 80 - 5,00

10) 16 06 04 - baterie alkaliczne (z wyłączeniem 16 06 03) - 0,40

11) 16 06 05 - inne baterie i akumulatory - 0,40

12) 17 02 03 - tworzywa sztuczne (w tym wykładziny PCV) - 1,00

13) 17 04 05 - żelzo i stal - 5,00

14) 17 09 04- zmieszane odpady z budowy, remontów i demontażu inne niż wymienione w 17 09 01, 17 09 02 oraz 17 09 03 - 5,00

DANE JEDNOSTKI ORGANIZACYJNEJ

Nazwa jednostki: PROTEA Sp. z o.o.
Adres: Galaktyczna 30 A, 80-299 Gdańsk
NIP : 957-08-01-291
Regon: 192524300
TEL. : (058) 348 00 04

OKRES: 2011-02-21 - 2022-08-16

Formularz N - karta informacyjna dla dokumentów od listopada 2010r

	Wszystkie dokumenty od listopada 2010r	
1	Numer karty / rok	67/2011
2	Rodzaj dokumentu	Wniosek o wydanie decyzji
3	Temat dokumentu	Inne
4	Nazwa dokumentu	Zmiana decyzji na wytwarzanie odpadów nr ROŚ.EU.7623-18/10 z dnia 29.04.2010 r.
5	Zakres przedmiotowy (opis)	Zwiększenie ilości wytwarzanych rodzajów odpadów.
6	Obszar, którego dokument dotyczy	22 - WOJ. POMORSKIE
7	Znak sprawy	ROŚ.6220.2.2011
8	Dokument wytworzył	Emilia Uryga
9	Data dokumentu	2011-02-21
10	Dokument zatwierdził	
11	Data zatwierdzenia dokumentu	
12	Miejsce przechowywania (nazwa instytucji, nazwa komórki organizacyjnej, numer pokoju, numer telefonu kontaktowego)	Starostwo Powiatowe w Kluczborku, Wydział Rolnictwa, Ochrony Środowiska i Leśnictwa, ul. Katowicka 1, 46-200 Kluczbork, pok. 307-308, tel. 77 418 52 18 wew. 170-171.
13	Adres elektroniczny zawierający odnośnik do dokumentu	
14	Informacja, czy dokument jest ostateczny	Nie
15	Numery kart innych dokumentów w sprawie	68/2011
16	Data zamieszczenia danych o dokumencie w wykazie	2011-06-21
17	Zastrzeżenia dotyczące nieudostępniania informacji	
18	Uwagi	Dokument nieaktualny.

Formularz N - karta informacyjna dla dokumentów od listopada 2010r

	Wszystkie dokumenty od listopada 2010r	
1	Numer karty / rok	68/2011
2	Rodzaj dokumentu	Decyzja
3	Temat dokumentu	Inne
4	Nazwa dokumentu	Zmiana za zgodą stron decyzji Starosty Kluczborskiego nr ROŚ.EU.7623-18/10 z dnia 29.04.2010 r. udzielającej pozwolenia Sp. z o.o. pozwolenia na wytwarzanie odpadów przez Oddział w Kluczborku, 46-200 Kluczbork, Ligota Górna, ul. Gorzowska 18, dz nr 220/2 karta mapy 1.
5	Zakres przedmiotowy (opis)	1. Zwiększenie ilości wytwarzanych rodzajów odpadów, 2. Zmiana adresu siedziby firmy z PROTEA Sp. z o.o., 80-288 Gdańsk, ul. Warneńska 8c na PROTEA Sp. z o.o., 80-299 Gdańsk, ul. Galaktyczna 30 A.
6	Obszar, którego dokument dotyczy	22 - WOJ. POMORSKIE
7	Znak sprawy	ROŚ.6220.2.2011
8	Dokument wytworzył	Emilia Uryga
9	Data dokumentu	2011-04-26
10	Dokument zatwierdził	
11	Data zatwierdzenia dokumentu	
12	Miejsce przechowywania (nazwa instytucji, nazwa komórki organizacyjnej, numer pokoju, numer telefonu kontaktowego)	Starostwo Powiatowe w Kluczborku, Wydział Rolnictwa, Ochrony Środowiska i Leśnictwa, ul. Katowicka 1, 46-200 Kluczbork, pok. 307-308, tel. 77 418 52 18 wew. 170-171.
13	Adres elektroniczny zawierający odnośnik do dokumentu	
14	Informacja, czy dokument jest ostateczny	Tak
15	Numery kart innych dokumentów w sprawie	67/2011
16	Data zamieszczenia danych o dokumencie w wykazie	2011-06-13
17	Zastrzeżenia dotyczące nieudostępniania informacji	
18	Uwagi	Decyzja nieaktualna. Dotychczasowe brzmienie pkt 3 ppkt 3) zestawienia tabelarycznego poz. 1,2,3,4,5,6,7,9,10,11,12 kol. 3 dotyczącej ilości wytwarzanych odpadów niebezpiecznych, zastąpić nowym brzmieniem: L.p. Nr kodu i rodzaje odpadów niebezpiecznych Ilość wytwarzanych odpadów niebezpiecznych w Mg/rok

1.08 01 11 - odpady farb i lakierów zawierających rozpuszczalniki organiczne lub inne substancje niebezpieczne 3,000

2. 12 01 09 - odpadowe emulsje i roztwory z obróbki metali niezawierające chlorowców 2,000

3. 13 01 10 - mineralne oleje hydrauliczne niezawierające związków chlorowcoorganicznych 2,500

4. 13 01 13 - inne oleje hydrauliczne 0,200

5. 13 02 05 - mineralne oleje silnikowe, przekładniowe i smarowe niezawierające związków chlorowcoorganicznych 1,500

6. 13 02 06 - syntetyczne oleje silnikowe, przekładniowe i smarowe 1,500

7. 13 02 08 - inne oleje silnikowe, przekładniowe i smarowe 0,500

9. 15 01 10 - opakowania zawierające pozostałości substancji niebezpiecznych lub nimi zanieczyszczone (np. środkami ochrony roślin I i II klasy toksyczności - bardzo toksyczne i toksyczne) - np. po farbach 1,000

10. 15 02 02 - sorbenty, materiały filtracyjne (w tym filtry olejowe nieujęte w innych grupach) tkaniny do wycierania (np. szmaty, ścierki) i ubrania ochronne zanieczyszczone substancjami niebezpiecznymi (np. PCB) 3,000

11. 16 02 13 - zużyte urządzenia zawierające niebezpieczne elementy inne niż w 16 02 09 do 16 02 12 0,400

12. 16 06 02 - baterie i akumulatory niklowo-kadmowe 0,050

Dotychczasowe brzmienie pkt 3 ppkt 4) zestawienia tabelarycznego poz. 2,3,4,8,9,10,11,12,13,15 kol. 3 dotyczącej ilości wytwarzanych odpadów innych niż niebezpieczne, zastąpić nowym brzmieniem:

L.p. Nr kodu i rodzaje odpadów innych niż niebezpieczne Ilość wytwarzanych odpadów innych niż niebezpieczne w Mg/rok

2. 12 01 02 - cząstki i pyły żelaza oraz jego stopów 3,000

3. 12 01 13 - odpady spawalnicze 1,000

4. 12 01 21 - zużyte materiały szlifierskie inne niż wymienione w 12 01 20 3,000

8. 15 01 04 - opakowania z metali - (beczki metalowe itp.), małe opakowania stalowe i aluminiowe, puszki 3,000

9. 15 02 03 - sorbenty, materiały filtracyjne, tkaniny do wycierania (np. szmaty, ścierki) i ubrania ochronne inne niż wymienione w 15 02 02 5,000

10. 16 02 14 - zużyte urządzenia inne niż wymienione w 16 02 09 do 16 02 13 0,200

11. 16 02 16 - elementy usunięte z zużytych urządzeń inne niż wymienione w 16 02 15 0,200

12. 16 06 05 - inne baterie i akumulatory 0,100

13.17 04 05 - żelazo i stal 300,000
15.17 04 11 - kable inne niż wymienione w 17
04 100,300

Formularz N - karta informacyjna dla dokumentów od listopada 2010r

	Wszystkie dokumenty od listopada 2010r											
1	Numer karty / rok	90/2011										
2	Rodzaj dokumentu	Inny dokument										
3	Temat dokumentu	Inne										
4	Nazwa dokumentu	Wyniki okresowych pomiarów emisji do powietrza. Sprawozdanie 17/E/TO/11										
5	Zakres przedmiotowy (opis)	Wyniki pomiarów emisji do powietrza. Kabina malarska, emitory nr 1,2,3.										
6	Obszar, którego dokument dotyczy	22 - WOJ. POMORSKIE										
7	Znak sprawy	ROŚ.6223.5.2011										
8	Dokument wytworzył	Emilia Uryga										
9	Data dokumentu	2011-02-24										
10	Dokument zatwierdził											
11	Data zatwierdzenia dokumentu											
12	Miejsce przechowywania (nazwa instytucji, nazwa komórki organizacyjnej, numer pokoju, numer telefonu kontaktowego)	Starostwo Powiatowe w Kluczborku, Wydział Rolnictwa, Ochrony Środowiska i Leśnictwa, ul. Katowicka 1, 46-200 Kluczbork, pok. 307-308, tel. 77 418 52 18 wew. 170-171.										
13	Adres elektroniczny zawierający odnośnik do dokumentu											
14	Informacja, czy dokument jest ostateczny	Nie										
15	Numery kart innych dokumentów w sprawie	185/2011										
16	Data zamieszczenia danych o dokumencie w wykazie	2011-06-21										
17	Zastrzeżenia dotyczące nieudostępniania informacji											
18	Uwagi	<p>Wyniki pomiarów emisji.</p> <p>Kabina malarska Emitter E1</p> <p>Emisja uzyskana w wyniku pomiaru:</p> <table border="0"> <tr> <td>I.p. rodzaj substancji</td> <td>wyniki pomiaru (średnia)</td> </tr> <tr> <td>1) etylobenzen</td> <td>- 0,0267 kg/h</td> </tr> <tr> <td>2) ksylen</td> <td>- 0,1154 kg/h</td> </tr> </table> <p>Ilość gazów lub pyłów dopuszczonych do wprowadzania do powietrza</p> <table border="0"> <tr> <td>1) etylobenzen</td> <td>- 0,342 kg/h</td> </tr> <tr> <td>2) ksylen</td> <td>- 0,396 kg/h</td> </tr> </table> <p>Przekroczenie</p>	I.p. rodzaj substancji	wyniki pomiaru (średnia)	1) etylobenzen	- 0,0267 kg/h	2) ksylen	- 0,1154 kg/h	1) etylobenzen	- 0,342 kg/h	2) ksylen	- 0,396 kg/h
I.p. rodzaj substancji	wyniki pomiaru (średnia)											
1) etylobenzen	- 0,0267 kg/h											
2) ksylen	- 0,1154 kg/h											
1) etylobenzen	- 0,342 kg/h											
2) ksylen	- 0,396 kg/h											

Formularz N - karta informacyjna dla dokumentów od listopada 2010r

	Wszystkie dokumenty od listopada 2010r	
1	Numer karty / rok	185/2011
2	Rodzaj dokumentu	Inny dokument
3	Temat dokumentu	Inne
4	Nazwa dokumentu	Sprawozdanie nr 100/E/TO/11
5	Zakres przedmiotowy (opis)	Wyniki pomiarów dot. fazy (cyklu) malowania. Źródło kabina malarska. emitory nr E1, E2, E3. Data wykonania pomiaru 31.08.2011 r.
6	Obszar, którego dokument dotyczy	1604025 - Kluczbork - obszar wiejski
7	Znak sprawy	ROŚ.6223.5.2011
8	Dokument wytworzył	Emilia Uryga
9	Data dokumentu	2011-09-26
10	Dokument zatwierdził	
11	Data zatwierdzenia dokumentu	
12	Miejsce przechowywania (nazwa instytucji, nazwa komórki organizacyjnej, numer pokoju, numer telefonu kontaktowego)	Starostwo Powiatowe w Kluczborku, Wydział Rolnictwa, Ochrony Środowiska i Leśnictwa, ul. Katowicka 1, 46-200 Kluczbork, pok. 307-308, tel. 77 418 52 18 wew. 170-171.
13	Adres elektroniczny zawierający odnośnik do dokumentu	
14	Informacja, czy dokument jest ostateczny	Nie
15	Numery kart innych dokumentów w sprawie	90/2011
16	Data zamieszczenia danych o dokumencie w wykazie	2011-11-21
17	Zastrzeżenia dotyczące nieudostępniania informacji	
18	Uwagi	Kabina malarska E1 I.p. rodzaj substancji wyniki pomiaru (średnia) 1) etylobenzen : - nie ma możliwości podania wartości z dwóch wyników, wynoszących p.p.o. (poniżej progu oznaczalności) 2) ksylen: - nie ma możliwości podania wartości z dwóch wyników, wynoszących p.p.o. (poniżej progu oznaczalności) Ilość gazów lub pyłów dopuszczonych do wprowadzania do powietrza 1) etylobenzen: 0,342 kg/h 2) ksylen: 0,396 kg/h Przekroczenie

1) etylobenzen - brak
2) ksylen - brak
przekroczenie emisji etylobenzenu i ksylenu
jest równe zero (0)

Kabina malarska Emitter E2

Emisja uzyskana w wyniku pomiaru:

I.p. rodzaj substancji wyniki pomiaru
 (średnia)

1) etylobenzen: - nie ma możliwości podania
wartości z dwóch wyników, wynoszących
p.p.o. (poniżej progu oznaczalności)
2) ksylen: poniżej 0,013 kg/h
*poniżej progu oznaczalności

Ilość gazów lub pyłów dopuszczonych do
wprowadzania do powietrza

1) etylobenzen - 0,342 kg/h
2) ksylen - 0,396 kg/h
przekroczenie emisji etylobenzenu i ksylenu
jest równe zero (0)

Przekroczenie

1) etylobenzen - brak
2) ksylen - brak

Kabina malarska Emitter E3

Emisja uzyskana w wyniku pomiaru:

I.p. rodzaj substancji wyniki pomiaru
 (średnia)

1) etylobenzen: - nie ma możliwości podania
wartości z dwóch wyników, wynoszących
p.p.o. (poniżej progu oznaczalności)
2) ksylen: nie ma możliwości podania wartości
z dwóch wyników, wynoszących p.p.o. (poniżej
progu oznaczalności)

Ilość gazów lub pyłów dopuszczonych do
wprowadzania do powietrza

1) etylobenzen - 0,342 kg/h
2) ksylen - 0,396 kg/h

Przekroczenie

1) etylobenzen - brak
2) ksylen - brak
przekroczenie emisji etylobenzenu i ksylenu
jest równe zero (0)

Formularz N - karta informacyjna dla dokumentów od listopada 2010r

	Wszystkie dokumenty od listopada 2010r	
1	Numer karty / rok	58/2012
2	Rodzaj dokumentu	Inny dokument
3	Temat dokumentu	Inne
4	Nazwa dokumentu	Sprawozdanie 27/E/TO/12
5	Zakres przedmiotowy (opis)	Wyniki pomiarów emisji do powietrza. Źródło: kabina malarska emitory nr 1,2,3. Pomiary przeprowadzono podczas fazy malowania.
6	Obszar, którego dokument dotyczy	1604025 - Kluczbork - obszar wiejski
7	Znak sprawy	ROŚ.6223.4.2012
8	Dokument wytworzył	Emilia Uryga
9	Data dokumentu	2012-03-20
10	Dokument zatwierdził	
11	Data zatwierdzenia dokumentu	
12	Miejsce przechowywania (nazwa instytucji, nazwa komórki organizacyjnej, numer pokoju, numer telefonu kontaktowego)	Starostwo Powiatowe w Kluczborku, Wydział Rolnictwa, Ochrony Środowiska i Leśnictwa, nr pokoju 307 i 308, nr tel. 77 418 52 18 wew. 170-171.
13	Adres elektroniczny zawierający odnośnik do dokumentu	
14	Informacja, czy dokument jest ostateczny	Nie
15	Numery kart innych dokumentów w sprawie	
16	Data zamieszczenia danych o dokumencie w wykazie	2012-06-08
17	Zastrzeżenia dotyczące nieudostępniania informacji	
18	Uwagi	<p>Kabina malarska Emitter E1</p> <p>Emisja uzyskana w wyniku pomiaru</p> <p>I.p. rodzaj substancji wynik pomiaru (średnia)</p> <p>1) etylobenzen: 0,0115 kg/h 2) ksylen: 0,0595 kg/h</p> <p>Ilość gazów lub pyłów dopuszczonych do wprowadzania do powietrza</p> <p>1) etylobenzen: 0,342 kg/h 2) ksylen: 0,396 kg/h</p> <p>Przekroczenie</p> <p>1) etylobenzen - brak</p>

Formularz N - karta informacyjna dla dokumentów od listopada 2010r

	Wszystkie dokumenty od listopada 2010r	
1	Numer karty / rok	183/2012
2	Rodzaj dokumentu	Inny dokument
3	Temat dokumentu	Inne
4	Nazwa dokumentu	Wyniki okresowych pomiarów emisji substancji do powietrza dotyczące sprawozdania 94/E/TO/12
5	Zakres przedmiotowy (opis)	Wyniki okresowych pomiarów emisji substancji do powietrza przeprowadzone dla źródła (malarni) podczas fazy malowania. Emitor E1,E2,E3.pomiary wykonano 17.09.2012 r.
6	Obszar, którego dokument dotyczy	1604025 - Kluczbork - obszar wiejski
7	Znak sprawy	ROŚ.62223.4.2012
8	Dokument wytworzył	Emilia Uryga
9	Data dokumentu	2012-10-15
10	Dokument zatwierdził	
11	Data zatwierdzenia dokumentu	
12	Miejsce przechowywania (nazwa instytucji, nazwa komórki organizacyjnej, numer pokoju, numer telefonu kontaktowego)	Starostwo Powiatowe w Kluczborku , Wydział Rolnictwa, Ochrony Środowiska i Leśnictwa, nr pok. 307 i 308, nr tel. (77) 418 52 18 wew. 170-171.
13	Adres elektroniczny zawierający odnośnik do dokumentu	
14	Informacja, czy dokument jest ostateczny	Nie
15	Numery kart innych dokumentów w sprawie	
16	Data zamieszczenia danych o dokumencie w wykazie	2012-10-25
17	Zastrzeżenia dotyczące nieudostępniania informacji	
18	Uwagi	<p>Kabina malarska Emitor E1</p> <p>I.p. rodzaj substancji wyniki pomiaru (średnia)</p> <p>1) etylobenzen : 0,051 kg/h 2) ksylen: - 0,221</p> <p>Ilość gazów lub pyłów dopuszczonych do wprowadzania do powietrza</p> <p>1) etylobenzen: 0,342 kg/h 2) ksylen: 0,396 kg/h</p> <p>Przekroczenie</p>

- 1) etylobenzen - brak
- 2) ksylen - brak

Kabina malarska Emitter E2

Emisja uzyskana w wyniku pomiaru:

I.p. rodzaj substancji	wyniki pomiaru (średnia)
------------------------	-----------------------------

- 1) etylobenzen: 0,019 kg/h
- 2) ksylen: poniżej 0,072 kg/h

Ilość gazów lub pyłów dopuszczonych do wprowadzania do powietrza

- 1) etylobenzen - 0,342 kg/h
- 2) ksylen - 0,396 kg/h

Przekroczenie

- 1) etylobenzen - brak
- 2) ksylen - brak

Kabina malarska Emitter E3

Emisja uzyskana w wyniku pomiaru:

I.p. rodzaj substancji	wyniki pomiaru (średnia)
------------------------	-----------------------------

- 1) etylobenzen: 0,042 kg/h
- 2) ksylen: 0,167 kg/h

Ilość gazów lub pyłów dopuszczonych do wprowadzania do powietrza

- 1) etylobenzen - 0,342 kg/h
- 2) ksylen - 0,396 kg/h

Przekroczenie

- 1) etylobenzen - brak
- 2) ksylen - brak

Formularz N - karta informacyjna dla dokumentów od listopada 2010r

	Wszystkie dokumenty od listopada 2010r	
1	Numer karty / rok	49/2013
2	Rodzaj dokumentu	Inny dokument
3	Temat dokumentu	Inne
4	Nazwa dokumentu	Pomiary emisji do powietrza. Sprawozdanie 34/E/TO/13. Kabina malarska. Faza malowania.
5	Zakres przedmiotowy (opis)	Wyniki okresowych pomiarów emisji substancji do powietrza. Data wykonania pomiaru 26.03.2013 r.
6	Obszar, którego dokument dotyczy	1604025 - Kluczbork - obszar wiejski
7	Znak sprawy	ROŚ.6223.5.2013
8	Dokument wytworzył	Emilia Uryga
9	Data dokumentu	2013-04-19
10	Dokument zatwierdził	
11	Data zatwierdzenia dokumentu	
12	Miejsce przechowywania (nazwa instytucji, nazwa komórki organizacyjnej, numer pokoju, numer telefonu kontaktowego)	Starostwo Powiatowe w Kluczborku, Wydział Rolnictwa, Ochrony Środowiska i Leśnictwa, ul. Katowicka 1, 46-200 Kluczbork, tel. 77 418 52 18 wew. 170-171.
13	Adres elektroniczny zawierający odnośnik do dokumentu	
14	Informacja, czy dokument jest ostateczny	Nie
15	Numery kart innych dokumentów w sprawie	106/2013
16	Data zamieszczenia danych o dokumencie w wykazie	2013-04-23
17	Zastrzeżenia dotyczące nieudostępniania informacji	
18	Uwagi	<p>Wyniki pomiarów.</p> <p>Kabina malarska Emitor E1</p> <p>I.p. rodzaj substancji wyniki pomiaru (średnia)</p> <p>1) etylobenzen : pon. 0,035 kg/h 2) ksylen: - 0,080 kg/h</p> <p>Ilość gazów lub pyłów dopuszczonych do wprowadzania do powietrza</p> <p>1) etylobenzen: 0,342 kg/h 2) ksylen: 0,396 kg/h</p> <p>Przekroczenie</p>

- 1) etylobenzen - brak
- 2) ksylen - brak

Kabina malarska Emitter E2

Emisja uzyskana w wyniku pomiaru:

I.p. rodzaj substancji	wyniki pomiaru (średnia)
------------------------	-----------------------------

- | | |
|-----------------|--------------------|
| 1) etylobenzen: | p.p.o.* |
| 2) ksylen: | poniżej 0,032 kg/h |
- *p.p.o. - poniżej progu oznaczalności

Ilość gazów lub pyłów dopuszczonych do wprowadzania do powietrza

- 1) etylobenzen - 0,342 kg/h
- 2) ksylen - 0,396 kg/h

Przekroczenie

- 1) etylobenzen - brak
- 2) ksylen - brak

Kabina malarska Emitter E3

Emisja uzyskana w wyniku pomiaru:

I.p. rodzaj substancji	wyniki pomiaru (średnia)
------------------------	-----------------------------

- | | |
|-----------------|-----------------|
| 1) etylobenzen: | pon. 0,009 kg/h |
| 2) ksylen: | 0,029 kg/h |

Ilość gazów lub pyłów dopuszczonych do wprowadzania do powietrza

- 1) etylobenzen - 0,342 kg/h
- 2) ksylen - 0,396 kg/h

Przekroczenie

- 1) etylobenzen - brak
- 2) ksylen - brak

Formularz N - karta informacyjna dla dokumentów od listopada 2010r

	Wszystkie dokumenty od listopada 2010r	
1	Numer karty / rok	106/2013
2	Rodzaj dokumentu	Inny dokument
3	Temat dokumentu	Inne
4	Nazwa dokumentu	Sprawozdanie 101/E/TO/13 pomiary substancji do powietrza
5	Zakres przedmiotowy (opis)	Wyniki okresowych pomiarów emisji substnacji do powietrza
6	Obszar, którego dokument dotyczy	1604025 - Kluczbork - obszar wiejski
7	Znak sprawy	ROŚ.6223.5.2013
8	Dokument wytworzył	Emilia Uryga
9	Data dokumentu	2013-10-18
10	Dokument zatwierdził	
11	Data zatwierdzenia dokumentu	
12	Miejsce przechowywania (nazwa instytucji, nazwa komórki organizacyjnej, numer pokoju, numer telefonu kontaktowego)	Starostwo Powiatowe w Kluczborku, Wydział Rolnictwa, Ochrony Środowiska i Leśnictwa ul. Katowicka 1, 46-200 Kluczbork, tel. 77 418 52 18 wew. 170-171, nr pok. 307-308.
13	Adres elektroniczny zawierający odnośnik do dokumentu	
14	Informacja, czy dokument jest ostateczny	Nie
15	Numery kart innych dokumentów w sprawie	49/2013
16	Data zamieszczenia danych o dokumencie w wykazie	2013-10-25
17	Zastrzeżenia dotyczące nieudostępniania informacji	
18	Uwagi	<p>Wyniki pomiarów.</p> <p>Kabina malarska Emitter E1</p> <p>I.p. rodzaj substancji wyniki pomiaru (średnia)</p> <p>1) etylobenzen : pon. 0,004**kg/h 2) ksylen: - 0,014 kg/h ** poniżej progu oznaczalności</p> <p>Ilość gazów lub pyłów dopuszczonych do wprowadzania do powietrza</p> <p>1) etylobenzen: 0,342 kg/h 2) ksylen: 0,396 kg/h</p> <p>Przekroczenie</p>

- 1) etylobenzen - brak
- 2) ksylen - brak

Kabina malarska Emitter E2

Emisja uzyskana w wyniku pomiaru:

I.p. rodzaj substancji	wyniki pomiaru (średnia)
------------------------	-----------------------------

- 1) etylobenzen: 0,027** kg/h
 - 2) ksylen: poniżej 0,148 kg/h
- **poniżej progu oznaczalności

Ilość gazów lub pyłów dopuszczonych do wprowadzania do powietrza

- 1) etylobenzen - 0,342 kg/h
- 2) ksylen - 0,396 kg/h

Przekroczenie

- 1) etylobenzen - brak
- 2) ksylen - brak

Kabina malarska Emitter E3

Emisja uzyskana w wyniku pomiaru:

I.p. rodzaj substancji	wyniki pomiaru (średnia)
------------------------	-----------------------------

- 1) etylobenzen: pon. 0,020** kg/h
 - 2) ksylen: 0,113 kg/h
- ** poniżej progu oznaczalności

Ilość gazów lub pyłów dopuszczonych do wprowadzania do powietrza

- 1) etylobenzen - 0,342 kg/h
- 2) ksylen - 0,396 kg/h

Przekroczenie

- 1) etylobenzen - brak
- 2) ksylen - brak

Formularz N - karta informacyjna dla dokumentów od listopada 2010r

	Wszystkie dokumenty od listopada 2010r	
1	Numer karty / rok	107/2013
2	Rodzaj dokumentu	Wniosek o wydanie decyzji
3	Temat dokumentu	Inne
4	Nazwa dokumentu	Wniosek o wygaszenie decyzji nr ROŚ.EU.7623-18/10 z dnia 29.04.2010 r. ze zm. nr ROŚ.6220.2.2011.EU z dnia 26.04.2011 r. na wytwarzanie odpadów oraz wydanie pozwolenia na wytwarzanie odpadów.
5	Zakres przedmiotowy (opis)	Wytwarzanie odpadów niebezpiecznych i innych niż niebezpieczne.
6	Obszar, którego dokument dotyczy	1604025 - Kluczbork - obszar wiejski
7	Znak sprawy	ROŚ.6220.4.2013
8	Dokument wytworzył	Emilia Uryga
9	Data dokumentu	2013-09-27
10	Dokument zatwierdził	
11	Data zatwierdzenia dokumentu	
12	Miejsce przechowywania (nazwa instytucji, nazwa komórki organizacyjnej, numer pokoju, numer telefonu kontaktowego)	Starostwo Powiatowe w Kluczborku, Wydział Rolnictwa, Ochrony Środowiska i Leśnictwa, ul. Katowicka 1, 46-200 Kluczbork, pok. 307-308, tel. 77 418 52 18 wew. 170-171.
13	Adres elektroniczny zawierający odnośnik do dokumentu	
14	Informacja, czy dokument jest ostateczny	Nie
15	Numery kart innych dokumentów w sprawie	108/2013
16	Data zamieszczenia danych o dokumencie w wykazie	2014-01-13
17	Zastrzeżenia dotyczące nieudostępniania informacji	
18	Uwagi	

Formularz N - karta informacyjna dla dokumentów od listopada 2010r

	Wszystkie dokumenty od listopada 2010r	
1	Numer karty / rok	108/2013
2	Rodzaj dokumentu	Decyzja
3	Temat dokumentu	Inne
4	Nazwa dokumentu	Wygaszenie decyzji nr ROŚ.EU.7623-18/10 z dnia 29.04.2010 r. ze zm. nr ROŚ.6220.2.2011.EU z dnia 26.04.2011 r. na wytwarzanie odpadów oraz wydanie pozwolenia na wytwarzanie odpadów.
5	Zakres przedmiotowy (opis)	Wytwarzanie odpadów niebezpiecznych i innych niż niebezpieczne.
6	Obszar, którego dokument dotyczy	1604025 - Kluczbork - obszar wiejski
7	Znak sprawy	ROŚ.6220.4.2013
8	Dokument wytworzył	Emilia Uryga
9	Data dokumentu	2013-11-21
10	Dokument zatwierdził	
11	Data zatwierdzenia dokumentu	
12	Miejsce przechowywania (nazwa instytucji, nazwa komórki organizacyjnej, numer pokoju, numer telefonu kontaktowego)	Starostwo Powiatowe w Kluczborku, Wydział Rolnictwa, Ochrony Środowiska i Leśnictwa, ul. Katowicka 1, 46-200 Kluczbork, pok. 307-308, nr tel. 77 418 52 18 wew. 170-171.
13	Adres elektroniczny zawierający odnośnik do dokumentu	
14	Informacja, czy dokument jest ostateczny	Nie
15	Numery kart innych dokumentów w sprawie	107/2013
16	Data zamieszczenia danych o dokumencie w wykazie	2014-01-13
17	Zastrzeżenia dotyczące nieudostępniania informacji	
18	Uwagi	<p>L.p. Nr kodów Rodzaje odpadów Ilości wytwarzanych odpadów w Mg/rok</p> <p>1.08 01 11*Odpady farb i lakierów zawierających rozpuszczalniki organiczne lub inne substancje niebezpieczne10,000</p> <p>2.12 01 01Odpady z toczenia i piłowania żelaza oraz jego stopów400,000</p> <p>3.12 01 02Cząstki i pyły żelaza oraz jego stopów15,000</p> <p>4.12 01 09*Odpadowe emulsje i roztwory z obróbki metali niezawierające chlorowców3,000</p> <p>5.12 01 13Odpady spawalnicze1,500</p> <p>6.12 01 21Zużyte materiały szlifierskie inne niż wymienione w 12 01 2010,000</p> <p>7.13 01 13*Inne oleje hydrauliczne5,000</p>

8.13 02 08*Inne oleje silnikowe, przekładniowe i smarowe5,000
9.13 05 02*Szlamy z odwadniania olejów w separatorach 10,000
10.15 01 01Opakowania z papieru i tektury20,000
11.15 01 02Opakowania z tworzyw sztucznych20,000
12.15 01 03Opakowania z drewna20,000
13.15 01 04Opakowania z metali20,000
14.15 01 10*Opakowania zawierające pozostałości substancji niebezpiecznych lub nimi zanieczyszczone (np. po farbach lub olejach)10,000
15.15 01 11*Opakowania z metali zawierające niebezpieczne porowate elementy wzmocnienia konstrukcyjnego (np. azbest), włącznie z pustymi pojemnikami ciśnieniowymi 2,000
16.15 02 02*Sorbenty, materiały filtracyjne (w tym filtry olejowe nieujęte w innych grupach), tkaniny do wycierania (np. szmaty, ścierki) i ubrania ochronne zanieczyszczone substancjami (np. PCB)20,000
17.15 02 03Sorbenty, materiały filtracyjne, tkaniny do wycierania (np. szmaty, ścierki) i ubrania ochronne inne niż wymienione w 15 02 0220,000
18.16 02 13*Zużyte urządzenia zawierające niebezpieczne elementy inne niż wymienione w 16 02 09 do 16 02 121,000
19.16 02 14Zużyte urządzenia inne niż wymienione w 16 02 09 do 16 02 131,000
20.16 06 05Inne baterie i akumulatory 0,200
*odpady niebezpieczne

- 1) etylobenzen - brak
- 2) ksylen - brak

Kabina malarska Emitter E2

Emisja uzyskana w wyniku pomiaru:

I.p. rodzaj substancji	wyniki pomiaru (średnia)
------------------------	-----------------------------

- 1) etylobenzen: 0,0027 kg/h
- 2) ksylen: 0,0110 kg/h

Ilość gazów lub pyłów dopuszczonych do wprowadzania do powietrza

- 1) etylobenzen - 0,342 kg/h
- 2) ksylen - 0,396 kg/h

Przekroczenie

- 1) etylobenzen - brak
- 2) ksylen - brak

Kabina malarska Emitter E3

Emisja uzyskana w wyniku pomiaru:

I.p. rodzaj substancji	wyniki pomiaru (średnia)
------------------------	-----------------------------

- 1) etylobenzen: pon. 0,0018 kg/h
 - 2) ksylen: 0,024** kg/h
- ** poniżej progu oznaczalności

Ilość gazów lub pyłów dopuszczonych do wprowadzania do powietrza

- 1) etylobenzen - 0,342 kg/h
- 2) ksylen - 0,396 kg/h

Przekroczenie

- 1) etylobenzen - brak
- 2) ksylen - brak

Formularz N - karta informacyjna dla dokumentów od listopada 2010r

	Wszystkie dokumenty od listopada 2010r	
1	Numer karty / rok	36/2014
2	Rodzaj dokumentu	Wniosek o wydanie decyzji
3	Temat dokumentu	Inne
4	Nazwa dokumentu	Wniosek o zmianę decyzji Starosty Kluczborskiego nr ROŚ.6220.4.2013.EU z dnia 21.11.2013 r. udzielającej PROTEA Sp. z o.o. ul. Galaktyczna 30A, pozwolenia na wytwarzanie odpadów dla instalacji zlokalizowanej w Ligocie Górnej ul. Gorzowska 18, dz. nr 20/2 karta mapy 1.
5	Zakres przedmiotowy (opis)	Wnioskowanie o zmianę decyzji na wytwarzanie odpadów.
6	Obszar, którego dokument dotyczy	1604025 - Kluczbork - obszar wiejski
7	Znak sprawy	ROŚ.6220.4.2014
8	Dokument wytworzył	Emilia Uryga
9	Data dokumentu	2014-07-09
10	Dokument zatwierdził	
11	Data zatwierdzenia dokumentu	
12	Miejsce przechowywania (nazwa instytucji, nazwa komórki organizacyjnej, numer pokoju, numer telefonu kontaktowego)	Starostwo Powiatowe w Kluczborku, Wydział Rolnictwa, Ochrony Środowiska i Leśnictwa, ul. Katowicka 1, 46-200 Kluczbork, pok. 307-308.
13	Adres elektroniczny zawierający odnośnik do dokumentu	
14	Informacja, czy dokument jest ostateczny	Nie
15	Numery kart innych dokumentów w sprawie	37/2014
16	Data zamieszczenia danych o dokumencie w wykazie	2015-10-30
17	Zastrzeżenia dotyczące nieudostępniania informacji	
18	Uwagi	

Formularz N - karta informacyjna dla dokumentów od listopada 2010r

	Wszystkie dokumenty od listopada 2010r	
1	Numer karty / rok	37/2014
2	Rodzaj dokumentu	Decyzja
3	Temat dokumentu	Inne
4	Nazwa dokumentu	Decyzja zmieniająca decyzję Starosty Kluczborskiego nr ROŚ.6220.4.2013.EU z dnia 21.11.2013 r. udzielająca PROTEA Sp. z o.o. ul. Galaktyczna 30A, pozwolenia na wytwarzanie odpadów dla instalacji zlokalizowanej w Ligocie Górnej ul. Gorzowska 18, dz. nr 20/2 karta mapy 1.
5	Zakres przedmiotowy (opis)	Zmiana decyzji na wytwarzanie odpadów.
6	Obszar, którego dokument dotyczy	1604025 - Kluczbork - obszar wiejski
7	Znak sprawy	ROŚ.6220.4.2014
8	Dokument wytworzył	Emilia Uryga
9	Data dokumentu	2014-09-05
10	Dokument zatwierdził	
11	Data zatwierdzenia dokumentu	
12	Miejsce przechowywania (nazwa instytucji, nazwa komórki organizacyjnej, numer pokoju, numer telefonu kontaktowego)	Starostwo Powiatowe w Kluczborku, Wydział Rolnictwa, Ochrony Środowiska i Leśnictwa, ul. Katowicka 1, 46-200 Kluczbork, pok. 307-308.
13	Adres elektroniczny zawierający odnośnik do dokumentu	
14	Informacja, czy dokument jest ostateczny	Tak
15	Numery kart innych dokumentów w sprawie	36/2014
16	Data zamieszczenia danych o dokumencie w wykazie	2015-10-30
17	Zastrzeżenia dotyczące nieudostępniania informacji	
18	Uwagi	Zmiany dotyczą: 1) dodanie nowego rodzaju odpadu o nr kodu 07 03 08* Inne pozostałości podestylacyjne i poreakcyjne; 2) zwiększenie ilości wytwarzanych odpadów o nr kodu 12 01 02 - Cząstki i pyły żelaza oraz jego stopów z 15,000 Mg/rok na 20,000 Mg/rok, 12 01 21 - Zużyte materiały szlifierskie inne niż wymienione w 12 01 20 z 10,000 Mg/rok na 11,000 Mg/rok, 13 01 13* - Inne oleje hydrauliczne z 5,000 Mg/rok na 6,000 Mg/rok, 13 02 08* - Inne oleje silnikowe, przekładniowe i smarowe z 5,000 Mg/rok na 6,000 Mg/rok; 3) zmniejszenie ilości wytwarzanych odpadów o nr kodu 08 01 11* Odpady farb i lakierów zawierających rozpuszczalniki

organiczne lub inne substancje niebezpieczne
z 10,000 Mg/rok na 8,000 Mg/rok.

Formularz N - karta informacyjna dla dokumentów od listopada 2010r

	Wszystkie dokumenty od listopada 2010r	
1	Numer karty / rok	29/2015
2	Rodzaj dokumentu	Wniosek o wydanie decyzji
3	Temat dokumentu	Ochrona powietrza
4	Nazwa dokumentu	Wniosek o wydanie pozwolenia na wprowadzanie gazów i pyłów do powietrza dla Protea Sp. z o.o., 80-299 Gdańsk, ul. Galaktyczna 30A, Zakład w Ligocie Górnej, ul. Gorzowska 18, 46-200 Kluczbork.
5	Zakres przedmiotowy (opis)	Wprowadzanie gazów i pyłów do powietrza.
6	Obszar, którego dokument dotyczy	1604025 - Kluczbork - obszar wiejski
7	Znak sprawy	ROŚ.6224.3.2015
8	Dokument wytworzył	Emilia Uryga
9	Data dokumentu	2015-04-08
10	Dokument zatwierdził	
11	Data zatwierdzenia dokumentu	
12	Miejsce przechowywania (nazwa instytucji, nazwa komórki organizacyjnej, numer pokoju, numer telefonu kontaktowego)	Starostwo Powiatowe w Kluczborku, Wydział Rolnictwa, Ochrony Środowiska i Lesnictwa, ul. Katowicka 1, 46-200 Kluczbork, pok. 307-308, tel. 77 418 52 18 wew. 170-171.
13	Adres elektroniczny zawierający odnośnik do dokumentu	
14	Informacja, czy dokument jest ostateczny	Nie
15	Numery kart innych dokumentów w sprawie	30/2015
16	Data zamieszczenia danych o dokumencie w wykazie	2015-11-18
17	Zastrzeżenia dotyczące nieudostępniania informacji	
18	Uwagi	

Formularz N - karta informacyjna dla dokumentów od listopada 2010r

	Wszystkie dokumenty od listopada 2010r									
1	Numer karty / rok	30/2015								
2	Rodzaj dokumentu	Decyzja								
3	Temat dokumentu	Ochrona powietrza								
4	Nazwa dokumentu	Decyzja pozwalająca Sp. z o.o. PROTEA , ul. Galaktyczna 30 A, 80-299 Gdańsk, Zakład w Ligocie Górnej, ul. Gorzowska 18, 46-200 Kluczbork, dz. nr 220/2 ark. mapy 1, na wprowadzanie gazów i pyłów do powietrza.								
5	Zakres przedmiotowy (opis)	Wprowadzanie gazów i pyłów do powietrza.								
6	Obszar, którego dokument dotyczy	1604025 - Kluczbork - obszar wiejski								
7	Znak sprawy	ROŚ.6224.3.2015								
8	Dokument wytworzył	Emilia Uryga								
9	Data dokumentu	2015-04-24								
10	Dokument zatwierdził									
11	Data zatwierdzenia dokumentu									
12	Miejsce przechowywania (nazwa instytucji, nazwa komórki organizacyjnej, numer pokoju, numer telefonu kontaktowego)	Starostwo Powiatowe w Kluczborku, Wydział Rolnictwa, Ochrony Środowiska i Leśnictwa, ul. Katowicka 1, 46-200 Kluczbork, pok. 307-308, tel. 77 418 52 18 wew. 170-171.								
13	Adres elektroniczny zawierający odnośnik do dokumentu									
14	Informacja, czy dokument jest ostateczny	Tak								
15	Numery kart innych dokumentów w sprawie	29/2015								
16	Data zamieszczenia danych o dokumencie w wykazie	2015-11-18								
17	Zastrzeżenia dotyczące nieudostępniania informacji									
18	Uwagi	<p>Dopuszczalna wielkość emisji:</p> <p>Źródło: Malarnia wentylacja mechaniczna nr 1, nr emitora E1</p> <table> <tr> <td>rodzaj</td> <td>wielkość emisji</td> </tr> <tr> <td>dopuszczalnej</td> <td></td> </tr> <tr> <td>zanieczyszczenia</td> <td>malowanie/suszenie</td> </tr> <tr> <td></td> <td>kg/h</td> </tr> </table> <p>węglowodory alifatyczne _3/_3 pył ogółem 0,0114/0,002 w tym pył do 2,5 um 0,01055/0,00185 w tym pył do 10 um _3/_3</p> <p>alkohol butylowe _3/_3 trójetylenoczteroamina _3/_3 ksylen 0,1498/0,0263</p>	rodzaj	wielkość emisji	dopuszczalnej		zanieczyszczenia	malowanie/suszenie		kg/h
rodzaj	wielkość emisji									
dopuszczalnej										
zanieczyszczenia	malowanie/suszenie									
	kg/h									

etylobenzen	_3/_3
toluen	_3/_3
węglowodory aromatyczne	_3/_3
octan butylu	_3/_3
cykloheksanon	_3/_3
alkohol izobutyłowy	_3/_3
mezytylen	_3/_3
kumen	_3/_3
tytan	_3/_3
metyloizobutyloketon	_3/_3
izocyjaniany	_3/_3
alkohol benzyłowy	_3/_3
metakrylan metylu	_3/_3
etylenodwuamina	_3/_3
Wielkość emisji dopuszczalnej w Mg/rok	
Akroleina	0,00029
Acetaldehyd*	-
Węglowodory alifatyczne*	-
Węglowodory aromatyczne*	-

Źródło: Malarnia wentylacja mechaniczna nr 2, nr emitora E2

rodzaj dopuszczalnej zanieczyszczenia	wielkość emisji malowanie/suszenie kg/h
---------------------------------------	---

węglowodory alifatyczne	_3/_3
pył ogółem	0,0114/0,002
w tym pył do 2,5 um	0,01055/0,00185
w tym pył do 10 um	_3/_3

alkohol butylowe	_3/_3
trójetylenoczteroamina	_3/_3
ksylen	0,1498/0,0263
etylobenzen	_3/_3
toluen	_3/_3
węglowodory aromatyczne	_3/_3
octan butylu	_3/_3
cykloheksanon	_3/_3
alkohol izobutyłowy	_3/_3
mezytylen	_3/_3
kumen	_3/_3
tytan	_3/_3
metyloizobutyloketon	_3/_3
izocyjaniany	_3/_3
alkohol benzyłowy	_3/_3
metakrylan metylu	_3/_3
etylenodwuamina	_3/_3
Wielkość emisji dopuszczalnej w Mg/rok	
Akroleina	0,00029
Acetaldehyd*	-
Węglowodory alifatyczne*	-
Węglowodory aromatyczne*	-

Źródło: Malarnia wentylacja mechaniczna nr 3, nr emitora E3

rodzaj dopuszczalnej zanieczyszczenia	wielkość emisji malowanie/suszenie kg/h
---------------------------------------	---

węglowodory alifatyczne	_3/ 3
pył ogółem	0,0114/0,002
w tym pył do 2,5 um	0,01055/0,00185
w tym pył do 10 um	_3/ 3

alkohol butylowe	_3/ 3
trójetylenoczteroamina	_3/ 3
ksylen	0,1498/0,0263
etylobenzen	_3/ 3
toluen	_3/ 3
węglowodory aromatyczne	_3/ 3
octan butylu	_3/ 3
cykloheksanon	_3/ 3
alkohol izobutyłowy	_3/ 3
mezytylen	_3/ 3
kumen	_3/ 3
tytan	_3/ 3
metyloizobutyloketon	_3/ 3
izocyjaniany	_3/ 3
alkohol benzylowy	_3/ 3
metakrylan metylu	_3/ 3
etylenodwuamina	_3/ 3

_3 Rodzaje gazów lub pyłów, które wprowadzone do powietrza nie powodują przekroczenia 10% wartości odniesienia uśrednionych dla godziny - Wartości odniesienia dla substancji w powietrzu dla terenu kraju, zgodnie z Rozporządzeniem Ministra Środowiska z dnia 26 stycznia 2010 r. w sprawie wartości odniesienia dla niektórych substancji w powietrzu (Dz.U. z 2010 r., Nr 16, poz. 87). W takim przypadku w pozwoleniu wskazuje się rodzaje gazów i pyłów do powietrza, których wielkości nie określono, zgodnie z art. 224 ust. 3 ustawy z dnia 27 kwietnia 2001 r. Prawo ochrony środowiska (Dz.U. z 2013 r., poz. 1232 z późn.zm.).

Wielkość emisji dopuszczalnej w Mg/rok	substancja	emisja w Mg/rok
	pył Pm-10	*
	pył ogółem	0,147
	ksylen	1,935
	toluen	*
	alkokol butylowy	*
	węglowodory aromatyczne	*
	alkohol benzylowy	*
	alkohol izobutyłowy	*
	cykloheksanon	*
	etylenodwuamina	*
	etylobenzen	*
	izocyjaniany	*
	kumen	*
	metakrylan metylu	*
	metyloizobutyloketon	*
	mezytylen	*
	octan butylu	*
	trójetylenoczteroamina	*
	tytan	*
	węglowodory alifatyczne	*
	pył zawieszony PM 2,5	0,1362

* Rodzaje gazów lub pyłów, które wprowadzone do powietrza nie powodują przekroczenia 10% wartości odniesienia - Wartości odniesienia dla substancji w

powietrzu dla terenu kraju, zgodnie z Rozporządzeniem Ministra Środowiska z dnia 26 stycznia 2010 r. w sprawie wartości odniesienia dla niektórych substancji w powietrzu (Dz.U. z 2010 r. Nr 16, poz. 87). Dlatego nie wymagane jest określenie rocznej emisji dla tych substancji.

Formularz N - karta informacyjna dla dokumentów od listopada 2010r

	Wszystkie dokumenty od listopada 2010r	
1	Numer karty / rok	31/2015
2	Rodzaj dokumentu	Zgłoszenie
3	Temat dokumentu	Ochrona powietrza
4	Nazwa dokumentu	Zgłoszenie instalacji wprowadzającej zanieczyszczenia gazowe i pyłowe do powietrza.
5	Zakres przedmiotowy (opis)	Wprowadzanie gazów i pyłów do powietrza z instalacji energetycznej i instalacji technologicznej.
6	Obszar, którego dokument dotyczy	1604025 - Kluczbork - obszar wiejski
7	Znak sprawy	ROŚ.6221.30.2015
8	Dokument wytworzył	Emilia Uryga
9	Data dokumentu	2015-10-12
10	Dokument zatwierdził	
11	Data zatwierdzenia dokumentu	
12	Miejsce przechowywania (nazwa instytucji, nazwa komórki organizacyjnej, numer pokoju, numer telefonu kontaktowego)	Starostwo powiatowe w Kluczborku, Wydział Rolnictwa, Ochrony Środowiska i Leśnictwa, ul. Katowicka 1, 46-200 Kluczbork, pok. 307-308, tel. 77 418 52 18 wew. 170-171.
13	Adres elektroniczny zawierający odnośnik do dokumentu	
14	Informacja, czy dokument jest ostateczny	Tak
15	Numery kart innych dokumentów w sprawie	
16	Data zamieszczenia danych o dokumencie w wykazie	2015-11-18
17	Zastrzeżenia dotyczące nieudostępniania informacji	
18	Uwagi	Instalacje energetyczne: 1) Kotłownia - Kocioł VISSMANN Vitoplex o nominalnej mocy cieplnej 235 kW; 2) Agregat wentylacyjno-grzewczy - PalnikRiello RS 34, ilość szt. 3, każdy o nominalnej wydajności cieplnej 390kW (moc całkowita urządzenia 1170 kW); 3)Centrala wentylacyjno - grzewcza - Palnik Riello, ilość szt. 2, każdy o nominalnej mocy cieplnej 189 kW (moc całkowita urządzenia 378 kW); 4) Centrala wentylacyjno-grzewcza - palnik Isys (PK-EMS) o nominalnej wydajności cieplnej 70 kW; 5) Centrala wentylacyjno -grzewcza - palnik Isys (PK-EMS) o nominalnej wydajności cieplnej 77 kW.

Źródła opalane gazem ziemnym
wysokometanowym GZ50.

Instalacje technologiczne:

- 1) instalacja śrutowania (komora śrutowania -
filtracja powietrza w śrutowni);
- 2) instalacja wentylacyjna magazynu (magazyn
- wentylacja mechaniczna ogólna);
- 3) wentylacja mechaniczna warsztatu wypalarki;
- 4) wentylacja mechaniczna stanowiska cięcia.

- 1) etylobenzen - brak
- 2) ksylen - brak

Kabina malarska Emitter E2

Emisja uzyskana w wyniku pomiaru:

I.p. rodzaj substancji	wyniki pomiaru (średnia)
------------------------	-----------------------------

- | | |
|-----------------|-------------|
| 1) etylobenzen: | 0,0339 kg/h |
| 2) ksylen: | 0,0845 kg/h |

Ilość gazów lub pyłów dopuszczonych do wprowadzania do powietrza

- 1) etylobenzen - 0,342 kg/h
- 2) ksylen - 0,396 kg/h

Przekroczenie

- 1) etylobenzen - brak
- 2) ksylen - brak

Kabina malarska Emitter E3

Emisja uzyskana w wyniku pomiaru:

I.p. rodzaj substancji	wyniki pomiaru (średnia)
------------------------	-----------------------------

- | | |
|-----------------|------------------|
| 1) etylobenzen: | pon. 0,0076 kg/h |
| 2) ksylen: | 0,0197 kg/h |

Ilość gazów lub pyłów dopuszczonych do wprowadzania do powietrza

- 1) etylobenzen - 0,342 kg/h
- 2) ksylen - 0,396 kg/h

Przekroczenie

- 1) etylobenzen - brak
- 2) ksylen - brak

Formularz N - karta informacyjna dla dokumentów od listopada 2010r

	Wszystkie dokumenty od listopada 2010r	
1	Numer karty / rok	47/2016
2	Rodzaj dokumentu	Wniosek o wydanie decyzji
3	Temat dokumentu	Ochrona powietrza
4	Nazwa dokumentu	Wniosek o zmianę decyzji Starosty Kluczborskiego nr ROŚ.6224.3.2015.EU z dnia 24.04.2015 r. pozwalającej PROTEA Sp. z o.o., ul. Galaktyczna 30A, 80-299 Gdańsk, Zakład w Ligocie Górnej, ul. Gorzowska 18, 46-200 Kluczbork, dz. nr 220/2 ark. mapy 1, na wprowadzanie gazów i pyłów do powietrza.
5	Zakres przedmiotowy (opis)	Zmiana pozwolenia na wprowadzanie gazów i pyłów do powietrza.
6	Obszar, którego dokument dotyczy	1604025 - Kluczbork - obszar wiejski
7	Znak sprawy	ROŚ.6224.6.2015
8	Dokument wytworzył	Emilia Nowak
9	Data dokumentu	2015-11-20
10	Dokument zatwierdził	
11	Data zatwierdzenia dokumentu	
12	Miejsce przechowywania (nazwa instytucji, nazwa komórki organizacyjnej, numer pokoju, numer telefonu kontaktowego)	Starostwo Powiatowe w Kluczborku, Wydział Rolnictwa, Ochrony Środowiska i Leśnictwa, ul. Katwoicka 1, 46-200 Kluczbork, pok. 307-308, nr tel. 77 418 52 18 wew. 170-171.
13	Adres elektroniczny zawierający odnośnik do dokumentu	
14	Informacja, czy dokument jest ostateczny	Tak
15	Numery kart innych dokumentów w sprawie	48/2016
16	Data zamieszczenia danych o dokumencie w wykazie	2016-11-16
17	Zastrzeżenia dotyczące nieudostępniania informacji	
18	Uwagi	

Formularz N - karta informacyjna dla dokumentów od listopada 2010r

	Wszystkie dokumenty od listopada 2010r	
1	Numer karty / rok	48/2016
2	Rodzaj dokumentu	Decyzja
3	Temat dokumentu	Ochrona powietrza
4	Nazwa dokumentu	Decyzja nr ROŚ.6224.6.2015.EU z dnia 11.12.2015 r. zmieniająca za zgodą strony decyzję Starosty Kluczborskiego nr ROŚ.6224.3.2015.EU z dnia 24.04.2015 r. pozwalającą PROTEA Sp. z o.o., ul. Galaktyczna 30A, 80-299 Gdańsk, Zakład w Ligocie Górnej, ul. Gorzowska 18, 46-200 Kluczbork, dz. nr 220/2 ark. mapy 1, na wprowadzanie gazów i pyłów do powietrza.
5	Zakres przedmiotowy (opis)	Zmiana pozwolenia na wprowadzanie gazów i pyłów do powietrza.
6	Obszar, którego dokument dotyczy	1604025 - Kluczbork - obszar wiejski
7	Znak sprawy	ROŚ.6224.6.2015
8	Dokument wytworzył	Emilia Nowak
9	Data dokumentu	2015-12-11
10	Dokument zatwierdził	
11	Data zatwierdzenia dokumentu	
12	Miejsce przechowywania (nazwa instytucji, nazwa komórki organizacyjnej, numer pokoju, numer telefonu kontaktowego)	Starostwo Powiatowe w Kluczborku, Wydział Rolnictwa, Ochrony Środowiska i Leśnictwa, ul. Katowicka 1, 46-200 Kluczbork, pok. 307-308, nr tel. 77 418 52 18 wew. 170-171.
13	Adres elektroniczny zawierający odnośnik do dokumentu	
14	Informacja, czy dokument jest ostateczny	Tak
15	Numery kart innych dokumentów w sprawie	47/2016
16	Data zamieszczenia danych o dokumencie w wykazie	2016-11-16
17	Zastrzeżenia dotyczące nieudostępniania informacji	
18	Uwagi	

Formularz N - karta informacyjna dla dokumentów od listopada 2010r

	Wszystkie dokumenty od listopada 2010r	
1	Numer karty / rok	49/2016
2	Rodzaj dokumentu	Wniosek o wydanie decyzji
3	Temat dokumentu	Ochrona powietrza
4	Nazwa dokumentu	Wniosek o zmianę decyzji Starosty Kluczborskiego nr ROŚ.6220.4.2013.EU z dnia 21.11.2013 r. ze zm. nr ROŚ.6220.4.2014.EU z dnia 05.09.2014 r. udzielającej PROTEA Sp. z o.o., ul. Galaktyczna 30A, pozwolenia na wytwarzanie odpadów dla instalacji zlokalizowanej w Ligocie Górnej, ul. Gorzowska 18, dz. nr 220/2 karta mapy 1.
5	Zakres przedmiotowy (opis)	Zmiana pozwolenia na wytwarzanie odpadów.
6	Obszar, którego dokument dotyczy	1604025 - Kluczbork - obszar wiejski
7	Znak sprawy	ROŚ.6220.1.2016
8	Dokument wytworzył	Emilia Nowak
9	Data dokumentu	2016-04-08
10	Dokument zatwierdził	
11	Data zatwierdzenia dokumentu	
12	Miejsce przechowywania (nazwa instytucji, nazwa komórki organizacyjnej, numer pokoju, numer telefonu kontaktowego)	Starostwo Powiatowe w Kluczborku, Wydział Rolnictwa, Ochrony Środowiska i Leśnictwa, ul. Katowicka 1, 46-200 Kluczbork, pok. 307-308, nr tel. 77 418 52 18 wew. 170-171.
13	Adres elektroniczny zawierający odnośnik do dokumentu	
14	Informacja, czy dokument jest ostateczny	Tak
15	Numery kart innych dokumentów w sprawie	50/2016
16	Data zamieszczenia danych o dokumencie w wykazie	2016-11-16
17	Zastrzeżenia dotyczące nieudostępniania informacji	
18	Uwagi	

Formularz N - karta informacyjna dla dokumentów od listopada 2010r

	Wszystkie dokumenty od listopada 2010r	
1	Numer karty / rok	50/2016
2	Rodzaj dokumentu	Decyzja
3	Temat dokumentu	Ochrona powietrza
4	Nazwa dokumentu	Decyzja nr ROŚ.6220.1.2016.EU z dnia 05.05.2016 r. zmieniająca za zgodą strony decyzję Starosty Kluczborskiego nr ROŚ.6220.4.2013.EU z dnia 21.11.2013 r. udzielającą PROTEA Sp. z o.o., ul. Galaktyczna 30A, ze zm. nr ROŚ.6220.4.2014.EU z dnia 05.09.2014 r. pozwolenia na wytwarzanie odpadów dla instalacji zlokalizowanej w Ligocie Górnej, ul. Gorzowska 18, dz. nr 220/2 karta mapy 1.
5	Zakres przedmiotowy (opis)	Zmiana pozwolenia na wytwarzanie odpadów.
6	Obszar, którego dokument dotyczy	1604025 - Kluczbork - obszar wiejski
7	Znak sprawy	ROŚ.6220.1.2016
8	Dokument wytworzył	Emilia Nowak
9	Data dokumentu	2016-05-05
10	Dokument zatwierdził	
11	Data zatwierdzenia dokumentu	
12	Miejsce przechowywania (nazwa instytucji, nazwa komórki organizacyjnej, numer pokoju, numer telefonu kontaktowego)	Starostwo Powiatowe w Kluczborku, Wydział Rolnictwa, Ochrony Środowiska i Leśnictwa, ul. Katowicka 1, 46-200 Kluczbork, pok. 307-308, nr tel. 77 418 52 18 wew. 170-171.
13	Adres elektroniczny zawierający odnośnik do dokumentu	
14	Informacja, czy dokument jest ostateczny	Tak
15	Numery kart innych dokumentów w sprawie	49/2016
16	Data zamieszczenia danych o dokumencie w wykazie	2016-11-16
17	Zastrzeżenia dotyczące nieudostępniania informacji	
18	Uwagi	<p>Do pkt 3 ppkt 4 decyzji "ilości odpadów poszczególnych rodzajów przewidzianych do wytwarzania w ciągu roku" do zestawienia tabelarycznego dodano wiersz nr 22 o brzmieniu:</p> <p>L.p.Nr kodówRodzaje odpadówIlości wytwarzanych odpadów w Mg/rok 22.12 01 99Inne niewymienione odpady150,000</p>

Formularz N - karta informacyjna dla dokumentów od listopada 2010r

	Wszystkie dokumenty od listopada 2010r	
1	Numer karty / rok	72/2021
2	Rodzaj dokumentu	Wniosek o wydanie decyzji
3	Temat dokumentu	Ochrona powietrza
4	Nazwa dokumentu	Wniosek Protea Sp. z o.o., ul. Galaktyczna 30A, 80-299 Gdańsk o zmianę pozwolenia nr ROŚ.6224.2015.EU z dnia 24.04.2015 r. ze zm. nr ROŚ.6224.6.2015.EU z dnia 11.12.2015 r. na wprowadzanie gazów i pyłów do powietrza dla Zakładu w Ligocie Górnej, ul. Gorzowska 18, 46-200 Kluczbork.
5	Zakres przedmiotowy (opis)	Wniosek o zmianę pozwolenia na wprowadzanie gazów i pyłów do powietrza.
6	Obszar, którego dokument dotyczy	1604025 - Kluczbork - obszar wiejski
7	Znak sprawy	ROŚ.6224.2.2021
8	Dokument wytworzył	Emilia Nowak
9	Data dokumentu	2021-05-27
10	Dokument zatwierdził	
11	Data zatwierdzenia dokumentu	
12	Miejsce przechowywania (nazwa instytucji, nazwa komórki organizacyjnej, numer pokoju, numer telefonu kontaktowego)	Starostwo Powiatowe w Kluczborku, Wydział Rolnictwa, Ochrony Środowiska i Leśnictwa.
13	Adres elektroniczny zawierający odnośnik do dokumentu	
14	Informacja, czy dokument jest ostateczny	Tak
15	Numery kart innych dokumentów w sprawie	73/2021
16	Data zamieszczenia danych o dokumencie w wykazie	2021-09-20
17	Zastrzeżenia dotyczące nieudostępniania informacji	
18	Uwagi	

Formularz N - karta informacyjna dla dokumentów od listopada 2010r

	Wszystkie dokumenty od listopada 2010r	
1	Numer karty / rok	73/2021
2	Rodzaj dokumentu	Decyzja
3	Temat dokumentu	Ochrona powietrza
4	Nazwa dokumentu	Decyzja nr ROŚ.6224.2.2021.EN z dnia 28.07.2021 r. zmieniająca decyzję nr ROŚ.6224.3.2015.EU z dnia 24.04.2015 r., ze zm. nr ROŚ.6224.6.2015.EU z dnia 11.12.2015 r. pozwalającą PROTEA Sp. z o.o. , ul. Galaktyczna 30A, 80-299 Gdańsk, Zakład w Ligocie Górnej , ul. Gorzowska 18, 46-200 Kluczbork, dz. nr 220/2 ark. mapy 1, na wprowadzanie gazów i pyłów do powietrza.
5	Zakres przedmiotowy (opis)	Zmiana pozwolenia na wprowadzanie gazów i pyłów do powietrza.
6	Obszar, którego dokument dotyczy	1604025 - Kluczbork - obszar wiejski
7	Znak sprawy	ROŚ.6224.2.2021
8	Dokument wytworzył	Emilia Nowak
9	Data dokumentu	2021-07-28
10	Dokument zatwierdził	
11	Data zatwierdzenia dokumentu	
12	Miejsce przechowywania (nazwa instytucji, nazwa komórki organizacyjnej, numer pokoju, numer telefonu kontaktowego)	Starostwo Powiatowe w Kluczborku, Wydział Rolnictwa, Ochrony Środowiska i Leśnictwa.
13	Adres elektroniczny zawierający odnośnik do dokumentu	
14	Informacja, czy dokument jest ostateczny	Tak
15	Numery kart innych dokumentów w sprawie	72/2021
16	Data zamieszczenia danych o dokumencie w wykazie	2021-09-20
17	Zastrzeżenia dotyczące nieudostępniania informacji	
18	Uwagi	

Formularz N - karta informacyjna dla dokumentów od listopada 2010r

	Wszystkie dokumenty od listopada 2010r	
1	Numer karty / rok	122/2022
2	Rodzaj dokumentu	Zgłoszenie
3	Temat dokumentu	Ochrona powietrza
4	Nazwa dokumentu	Ponowne zgłoszenie instalacji Protea Sp. z o.o. ul. Galaktyczna 30a, 80-299 Gdańsk, Oddział Kluczbork Ligota Dolna, ul. Gorzowska 18, 46-200 Kluczbork.
5	Zakres przedmiotowy (opis)	Ponowne zgłoszenie instalacji: magazyn - wentylacja mechaniczna ogólna emitor nr 26; hala obróbki - wentylacja mechaniczna centrów obróbczych emitor nr 33.
6	Obszar, którego dokument dotyczy	1604025 - Kluczbork - obszar wiejski
7	Znak sprawy	ROŚ.6221.22.2022
8	Dokument wytworzył	Emilia Nowak
9	Data dokumentu	2022-08-16
10	Dokument zatwierdził	
11	Data zatwierdzenia dokumentu	
12	Miejsce przechowywania (nazwa instytucji, nazwa komórki organizacyjnej, numer pokoju, numer telefonu kontaktowego)	Starostwo Powiatowe w Kluczborku, Wydział Rolnictwa, Ochrony Środowiska i Leśnictwa.
13	Adres elektroniczny zawierający odnośnik do dokumentu	
14	Informacja, czy dokument jest ostateczny	Tak
15	Numery kart innych dokumentów w sprawie	
16	Data zamieszczenia danych o dokumencie w wykazie	2023-02-03
17	Zastrzeżenia dotyczące nieudostępniania informacji	
18	Uwagi	

Formularz N - karta informacyjna dla dokumentów od listopada 2010r

	Wszystkie dokumenty od listopada 2010r	
1	Numer karty / rok	105/2021
2	Rodzaj dokumentu	Wniosek o wydanie decyzji
3	Temat dokumentu	Ochrona powietrza
4	Nazwa dokumentu	Wniosek PROTEA Sp. z o.o., ul. Galaktyczna 30A, 80-299 Gdańsk o zmianę pozwolenia na wprowadzanie gazów i pyłów do powietrza dla Zakładu w Ligocie Górnej, ul. Gorzowska 18, 46-200 Kluczbork..
5	Zakres przedmiotowy (opis)	Zmiana pozwolenia na wprowadzanie gazów i pyłów do powietrza.
6	Obszar, którego dokument dotyczy	1604025 - Kluczbork - obszar wiejski
7	Znak sprawy	ROŚ.6224.3.2021
8	Dokument wytworzył	Emilia Nowak
9	Data dokumentu	2021-10-22
10	Dokument zatwierdził	
11	Data zatwierdzenia dokumentu	
12	Miejsce przechowywania (nazwa instytucji, nazwa komórki organizacyjnej, numer pokoju, numer telefonu kontaktowego)	Starostwo Powiatowe w Kluczborku, Wydział Rolnictwa, Ochrony Środowiska i Leśnictwa.
13	Adres elektroniczny zawierający odnośnik do dokumentu	
14	Informacja, czy dokument jest ostateczny	Tak
15	Numery kart innych dokumentów w sprawie	106/2021
16	Data zamieszczenia danych o dokumencie w wykazie	2023-02-06
17	Zastrzeżenia dotyczące nieudostępniania informacji	
18	Uwagi	

Formularz N - karta informacyjna dla dokumentów od listopada 2010r

	Wszystkie dokumenty od listopada 2010r	
1	Numer karty / rok	106/2021
2	Rodzaj dokumentu	Decyzja
3	Temat dokumentu	Ochrona powietrza
4	Nazwa dokumentu	Decyzja nr ROŚ.6224.3.2021.EN z dnia 13.12.2021 r. zmieniająca decyzję Starosty Kluczborskiego nr ROŚ.6224.3.2015.EU z dnia 24.04.2015 r. ze zm. nr ROŚ.6224.6.2015.EU z dnia 11.12.2015 r., nr ROŚ.6224.2.2021.EN z dnia 28.07.2021 r. zmieniająca pozwolenie Protea Sp. z o.o., ul . Galaktyczna 30A, 80-299 Gdańsk, Zakład w Ligocie Górnej , ul. Gorzowska 18, 46-200 Kluczbork, na wprowadzanie gazów i pyłów do powietrza.
5	Zakres przedmiotowy (opis)	Zmiana decyzji na wprowadzanie gazów i pyłów do powietrza.
6	Obszar, którego dokument dotyczy	1604025 - Kluczbork - obszar wiejski
7	Znak sprawy	ROŚ.6224.3.2021
8	Dokument wytworzył	Emilia Nowak
9	Data dokumentu	2021-12-13
10	Dokument zatwierdził	
11	Data zatwierdzenia dokumentu	
12	Miejsce przechowywania (nazwa instytucji, nazwa komórki organizacyjnej, numer pokoju, numer telefonu kontaktowego)	Starostwo Powiatowe w Kluczborku, Wydział Rolnictwa, Ochrony Środowiska i Leśnictwa.
13	Adres elektroniczny zawierający odnośnik do dokumentu	
14	Informacja, czy dokument jest ostateczny	Tak
15	Numery kart innych dokumentów w sprawie	105/2021
16	Data zamieszczenia danych o dokumencie w wykazie	2023-02-06
17	Zastrzeżenia dotyczące nieudostępniania informacji	
18	Uwagi	

Formularz N - karta informacyjna dla dokumentów od listopada 2010r

	Wszystkie dokumenty od listopada 2010r	
1	Numer karty / rok	123/2022
2	Rodzaj dokumentu	Wniosek o wydanie decyzji
3	Temat dokumentu	Ochrona powietrza
4	Nazwa dokumentu	Wniosek PROTEA Sp. z o.o. ul. Galaktyczna 30a, 80-299 Gdańsk o zmianę pozwolenia na wprowadzanie gazów i pyłów do powietrza dla Zakładu w Ligocie Górnej, ul. Gorzowska 18, 46-200 Kluczbork.
5	Zakres przedmiotowy (opis)	Zmiana pozwolenia na wprowadzanie gazów i pyłów do powietrza.
6	Obszar, którego dokument dotyczy	1604025 - Kluczbork - obszar wiejski
7	Znak sprawy	ROŚ.6224.4.2022
8	Dokument wytworzył	Emilia Nowak
9	Data dokumentu	2022-03-30
10	Dokument zatwierdził	
11	Data zatwierdzenia dokumentu	
12	Miejsce przechowywania (nazwa instytucji, nazwa komórki organizacyjnej, numer pokoju, numer telefonu kontaktowego)	Starostwo Powiatowe w Kluczborku, Wydział Rolnictwa Ochrony Środowiska i Leśnictwa.
13	Adres elektroniczny zawierający odnośnik do dokumentu	
14	Informacja, czy dokument jest ostateczny	Tak
15	Numery kart innych dokumentów w sprawie	124/2022
16	Data zamieszczenia danych o dokumencie w wykazie	2023-02-06
17	Zastrzeżenia dotyczące nieudostępniania informacji	
18	Uwagi	

Formularz N - karta informacyjna dla dokumentów od listopada 2010r

	Wszystkie dokumenty od listopada 2010r	
1	Numer karty / rok	124/2022
2	Rodzaj dokumentu	Decyzja
3	Temat dokumentu	Ochrona powietrza
4	Nazwa dokumentu	Decyzja nr ROŚ.6224.4.2022.EN z dnia 14.06.2022 r. zmieniająca decyzję Starosty Kluczborskiego nr ROŚ.6224.3.2015.EU z dnia 24.04.2015 r. ze zm. nr ROŚ.6224.6.2015.EU z dnia 11.12.2015 r., nr ROŚ.6224.2.2021.EN z dnia 28.07.2021 r., nr ROŚ.6224.3.2021.EN z dnia 13.12.2021 r., pozwalającej PROTEA Sp. zo.o., ul. Galaktyczna 30A, 80-299 Gdańsk, Zakład w Ligocie Górnej, ul. Gorzowska 18, 46-200 Kluczbork, na wprowadzanie gazów i pyłów do powietrza.
5	Zakres przedmiotowy (opis)	Zmiana pozwolenia na wprowadzanie gazów i pyłów do powietrza.
6	Obszar, którego dokument dotyczy	1604025 - Kluczbork - obszar wiejski
7	Znak sprawy	ROŚ.6224.4.2022
8	Dokument wytworzył	Emilia Nowak
9	Data dokumentu	2022-06-14
10	Dokument zatwierdził	
11	Data zatwierdzenia dokumentu	
12	Miejsce przechowywania (nazwa instytucji, nazwa komórki organizacyjnej, numer pokoju, numer telefonu kontaktowego)	Starostwo Powiatowe w Kluczborku, Wydział Rolnictwa, Ochrony Środowiska i Leśnictwa.
13	Adres elektroniczny zawierający odnośnik do dokumentu	
14	Informacja, czy dokument jest ostateczny	Tak
15	Numery kart innych dokumentów w sprawie	123/2022
16	Data zamieszczenia danych o dokumencie w wykazie	2023-02-06
17	Zastrzeżenia dotyczące nieudostępniania informacji	
18	Uwagi	

Formularz N - karta informacyjna dla dokumentów od listopada 2010r

	Wszystkie dokumenty od listopada 2010r	
1	Numer karty / rok	134/2022
2	Rodzaj dokumentu	Inny dokument
3	Temat dokumentu	Ochrona powietrza
4	Nazwa dokumentu	Sprawozdanie z badań Nr 30A/E/TO/2022 stężeń i emisji zanieczyszczeń w zakładzie produkcyjnym PROTEA Sp. z o.o., ul. Galaktyczna 30a, 80-299 Gdańsk Oddział Kluczbork Ligota Górna, ul. Gorzowska 18, 46-200 Kluczbork.
5	Zakres przedmiotowy (opis)	Wyniki pomiarów. Data pomiarów: 22.02.2022 r. Źródła emisji: emitor E14 - Wentylacja mechaniczna wypalarki nr 1, emitor E29 - Wentylacja mechaniczna wypalarki nr 2.
6	Obszar, którego dokument dotyczy	1604025 - Kluczbork - obszar wiejski
7	Znak sprawy	ROŚ.6223.5.2022
8	Dokument wytworzył	Emilia Nowak
9	Data dokumentu	2022-03-25
10	Dokument zatwierdził	
11	Data zatwierdzenia dokumentu	
12	Miejsce przechowywania (nazwa instytucji, nazwa komórki organizacyjnej, numer pokoju, numer telefonu kontaktowego)	Starostwo Powiatowe w Kluczborku, Wydział Rolnictwa, Ochrony Środowiska i Leśnictwa.
13	Adres elektroniczny zawierający odnośnik do dokumentu	
14	Informacja, czy dokument jest ostateczny	Tak
15	Numery kart innych dokumentów w sprawie	135/2022
16	Data zamieszczenia danych o dokumencie w wykazie	2023-02-08
17	Zastrzeżenia dotyczące nieudostępniania informacji	
18	Uwagi	<p>Wyniki pomiarów</p> <p>Emitor E14 - Wentylacja mechaniczna wypalarki nr 1</p> <p>I.p. rodzaj substancji wyniki pomiaru kg/h (średnia)</p> <p>1) pył - 0,0059 2) pył PM 2,5 - 0,0011 3) pył PM 10 - 0,0045 4) NOx - 0,0013</p> <p>Emitor E29 - Wentylacja mechaniczna</p>

wypalarki nr 2

l.p. rodzaj substancji wyniki pomiaru kg/h
(średnia)

- 1) pył - 0,0028
- 2) pył PM 2,5 0,0016
- 3) pył PM 10 - 0,0027
- 4) NOx - 0,2151

Formularz N - karta informacyjna dla dokumentów od listopada 2010r

	Wszystkie dokumenty od listopada 2010r	
1	Numer karty / rok	135/2022
2	Rodzaj dokumentu	Inny dokument
3	Temat dokumentu	Ochrona powietrza
4	Nazwa dokumentu	Sprawozdanie z badań Nr 30/E/TO/2022 stężeń i emisji Ogólnego Węgla Organicznego w zakładzie produkcyjnym PROTEA S. z o.o., ul. Galaktyczna 30a, 80-299 Gdańsk Oddział Kluczbork Zakład Produkcyjny w Ligocie Górnej, ul. Gorzowska 18, 46-200 Kluczbork.
5	Zakres przedmiotowy (opis)	Wyniki pomiarów. Data pomiarów: 22.02.2022 r. Źródła emisji: Malarnia - wentylacja mechaniczna (Emitory E1, E2, E3).
6	Obszar, którego dokument dotyczy	1604025 - Kluczbork - obszar wiejski
7	Znak sprawy	ROŚ.6223.5.2022
8	Dokument wytworzył	Emilia Nowak
9	Data dokumentu	2022-03-25
10	Dokument zatwierdził	
11	Data zatwierdzenia dokumentu	
12	Miejsce przechowywania (nazwa instytucji, nazwa komórki organizacyjnej, numer pokoju, numer telefonu kontaktowego)	Starostwo Powiatowe w Kluczborku, Wydział Rolnictwa, Ochrony Środowiska i Leśnictwa.
13	Adres elektroniczny zawierający odnośnik do dokumentu	
14	Informacja, czy dokument jest ostateczny	Tak
15	Numery kart innych dokumentów w sprawie	134/2022
16	Data zamieszczenia danych o dokumencie w wykazie	2023-02-08
17	Zastrzeżenia dotyczące nieudostępniania informacji	
18	Uwagi	<p>Wyniki pomiarów.</p> <p>Kabina malarska Emitor E1</p> <p>I.p. rodzaj substancji stężenie substancji w gazie w war. umownych mg/m3u</p> <p>1) TOC - 3,49</p> <p>Ilość gazów lub pyłów dopuszczonych do wprowadzania do powietrza</p> <p>1) TOC - 100 mg/m3u</p>

Kabina malarska Emitor E2

I.p. rodzaj substancji stężenie substancji w
gazie w war. umownych
mg/m³u

1) TOC - 12,44

Ilość gazów lub pyłów dopuszczonych do
wprowadzania do powietrza

1) TOC - 100 mg/m³u

Kabina malarska Emitor E3

I.p. rodzaj substancji stężenie substancji w
gazie w war. umownych
mg/m³u

1) TOC - 37,07

Ilość gazów lub pyłów dopuszczonych do
wprowadzania do powietrza

1) TOC - 100 mg/m³u

DANE JEDNOSTKI ORGANIZACYJNEJ

Nazwa jednostki: Tauron Dystrybucja S.A. (przed 01.09.2011r.: EnergiaPro Koncern Energetyczny S.A.) Oddział w Opolu

Adres: Waryńskiego 1, 45-047 Opole

NIP :

Regon: 230179216

TEL. : 77 889 80 00

OKRES: 2010-12-15 - 2016-06-08

Formularz N - karta informacyjna dla dokumentów od listopada 2010r

	Wszystkie dokumenty od listopada 2010r	
1	Numer karty / rok	5/2010
2	Rodzaj dokumentu	Decyzja
3	Temat dokumentu	Inne
4	Nazwa dokumentu	Uchylenie pozwolenia na wytw.odp.nr ROŚ-7623-39/02 z dn.17.07.2002 r.,ze zm.ROŚ.I-7623-40/05 z dn.05.07.2005 r.,nr ROŚ.I-7623-77/05 z dnia20.10.2005 r. oraz uzyskanie pozwolenia na wytw. odpadów dla instalacji zlokalizowanej na terenie pow. kluczborskiego
5	Zakres przedmiotowy (opis)	Wytwarzanie odpadów przez instalacje zlokalizowane na terenie pow. kluczborskiego.
6	Obszar, którego dokument dotyczy	1604 - Powiat kluczborski
7	Znak sprawy	ROŚ.EU.7623-60/10
8	Dokument wytworzył	Emilia Uryga
9	Data dokumentu	2010-12-15
10	Dokument zatwierdził	
11	Data zatwierdzenia dokumentu	
12	Miejsce przechowywania (nazwa instytucji, nazwa komórki organizacyjnej, numer pokoju, numer telefonu kontaktowego)	Starostwo Powiatowe w Kluczborku, Wydział Rolnictwa, Ochrony Środowiska i Leśnictwa, nr pok. 307 i 308, tel. 77 418 52 18 wew. 170-171
13	Adres elektroniczny zawierający odnośnik do dokumentu	
14	Informacja, czy dokument jest ostateczny	Tak
15	Numery kart innych dokumentów w sprawie	230179216/A9
16	Data zamieszczenia danych o dokumencie w wykazie	2011-05-13
17	Zastrzeżenia dotyczące nieudostępniania informacji	Brak
18	Uwagi	Dokument nieaktualny. Ilość i rodzaj odpadów niebezpiecznych

dopuszczonych do wytworzenia w ciągu roku:

L.p.	Nr kodu	Rodzaje	Ilość w Mg/rok
1.	08 01 11	- odpady farb i lakierów zawierających rozpuszczalniki organiczne lub inne substancje niebezpieczne	- 0,5
2.	13 03 07	- Mineralne oleje i ciecze stosowane jako elektroizolatory oraz nośniki ciepła niezawierające związków chlorowcoorganicznych	- 1,5
3.	13 03 10	- inne oleje i ciecze stosowane jako elektroizolatory oraz nośniki ciepła	- 1,0
4.	13 03 10	- inne oleje i ciecze stosowane jako elektroizolatory oraz nośniki ciepła - syciwo elektroizolacyjne - odpad głowic	- 1,5
5.	13 05 02	- szlamy z odwadniania olejów w separatorach	-2,0
6.	13 05 08	- mieszanina odpadów z piaskowników i z odwadniania olejów w separatorach	- 2,0
7.	13 08 99	- inne niewymienione odpady - smary i oleje nienadające się do rafinacji	- 1,0
8.	14 06 03	- inne rozpuszczalniki i mieszaniny rozpuszczalników	- 0,5
9.	15 01 10	- opakowania zawierające pozostałości substancji niebezpiecznych lub nimi zanieczyszczone - opakowania z tworzyw sztucznych oraz metalowe zawierające pozostałości farb, lakierów, rozpuszczalników oraz innych substancji niebezpiecznych	- 0,2
10.	15 01 11	- opakowania z metali zawierające niebezpieczne porowate elementy wzmocnienia konstrukcyjnego (np. azbest), włącznie z pustymi pojemnikami ciśnieniowymi	- 0,1
11.	15 02 02	- sorbenty, materiały filtracyjne, tkaniny do wycierania (np. szmaty, ścierki) i ubrania ochronne zanieczyszczone substancjami niebezpiecznymi	- 1,0
12.	16 02 09	- transformatory i kondensatory zawierające PCB	- 0,5
13.	16 02 13	- zużyte urządzenia zawierające niebezpieczne elementy inne niż wymienione w 16 02 09 do 16 02 12 - zużyte urządzenia zawierające niebezpieczne elementy: kondensatory zawierające olej mineralny, wyłączniki olejowe, przekładniki prądowe olejowe-	15,0
14.	16 02 13	- zużyte urządzenia zawierające niebezpieczne elementy inne niż wymienione w 16 02 09 do 16 02 12 - zużyte urządzenia zawierające niebezpieczne elementy (lampy rtęciowe i sodowe)-	1,0
15.	16 02 13	- zużyte urządzenia zawierające niebezpieczne elementy inne niż wymienione w 16 02 09 do 16 02 12 - zużyte urządzenia zawierające niebezpieczne elementy (światłówki) -	0,3
16.	16 02 13	- zużyte urządzenia zawierające niebezpieczne elementy inne niż wymienione w 16 02 09 do 16 02 12 - zużyte urządzenia zawierające niebezpieczne (monitory) -	0,5
17.	16 02 15	- niebezpieczne elementy lub części składowe usunięte z zużytych urządzeń: - izolatory zanieczyszczone olejem elektroizolacyjnym, - elementy tworzyw sztucznych z	

transformatorów zanieczyszczone olejem elektroizolacyjnym
 - kadzie transformatorowe zawierające pozostałości oleju elektroizolacyjnego,
 - uzwojenia miedziane zanieczyszczone olejem elektroizolacyjnym - sprzęt komputerowy - 15,0
 18. 16 07 08 - odpady zawierające ropę naftową lub jej produkty: szlasy z czyszczenia separatora substancji ropopochodnych - 2,0
 19. 17 01 06 - zmieszane lub wysegregowane odpady z betonu, gruzu ceglanego, odpadowych materiałów ceramicznych i elementów wyposażenia zawierające substancje niebezpieczne -20,0
 20. 17 02 04 - odpady drewna, szkła i tworzyw sztucznych zawierające lub zanieczyszczone substancjami niebezpiecznymi: słupy drewniane impregnowane, tworzywa sztuczne zanieczyszczone olejem elektroizolacyjnym, preszpan - 30,0
 21. 17 03 01 - asfalt zawierający smołę - 10,0
 22. 17 04 09 - odpady metali zanieczyszczone substancjami niebezpiecznymi- 2,0
 23. 17 04 10 - kable zawierające ropę naftową, smołę i inne substancje niebezpieczne: kable, głowice kablowe- 2,0
 24. 17 05 03 - gleba i ziemia w tym kamienie, inne niż wymienione w 17 05 03 (np. PCB)- 50,0
 25. 17 05 07 - tłuczeń torowy (kruszywo) zawierający substancje niebezpieczne - 100,0
 26. 17 06 01 - materiały izolacyjne zawierające azbest - 5,0
 27. 17 06 03 - inne materiały izolacyjne zawierające substancje niebezpieczne - 5,0
 28. 17 06 05 - materiały konstrukcyjne zawierające azbest - 5,0
 29. 17 09 03 - inne odpady z budowy, remontów i demontażu (w tym odpady zmieszane) zawierające substancje niebezpieczne - 50,0

Ilość odpadów innych niż niebezpieczne dopuszczonych do wytworzenia w ciągu roku:

L.p.	Nr kodu	Rodzaje	Ilość w Mg/rok
1.	08 01 12	- odpady farb i lakierów inne niż wymienione w 08 01 11	- zużyte pędzle - 0,08
2.	08 03 18	- odpadowy toner drukarski inny niż wymieniony w 08 03 17	- tusze i tonery - 0,3
3.	12 01 13	- odpady spawalnicze	- 0,02
4.	12 01 21	- zużyte materiały szlifierskie inne niż wymienione w 12 01 20-	0,05
5.	15 01 01	- opakowania z papieru i tektury	- 0,5
6.	15 01 02	- opakowania z tworzyw sztucznych	- 1,0
7.	15 01 03	- opakowania z drewna	- 0,5
8.	15 01 04	- opakowania z metali	- 0,5
9.	15 01 07	- opakowania ze szkła	- 0,5
10.	15 02 03	- sorbenty, materiały filtracyjne, tkaniny do wycierania (np. szmaty, ścierki) i ubrania ochronne niezanieczyszczone substancjami niebezpiecznymi	- 1,0
11.	15 02 03	- odpad ziemi okrzemkowej - silikażel-	0,5
12.	16 02 14	- zużyte urządzenia inne niż	

wymienione w 16 02 09 do 16 02 13 -
zużyte urządzenia niezawierające
niebezpiecznych elementów: liczniki
energetyczne, zegary sterujące, żarówki oraz
inne niewymienione urządzenia. - 1,0

13. 16 02 16 - elementy usunięte z zużytych
urządzeń inne niż wymienione w 16 02 15 -
elementy usunięte z zużytych urządzeń
elektrycznych i elektronicznych: tworzywa
sztuczne z napraw urządzeń elektrycznych -
5,0

14. 16 02 16 - elementy usunięte z zużytych
urządzeń inne niż wymienione w 16 02 15 -
elementy usunięte z zużytych urządzeń
elektrycznych i elektronicznych: złom metali
kolorowych - 5,0

15. 16 02 16 - elementy usunięte z zużytych
urządzeń inne niż wymienione w 16 02 15 -
elementy usunięte z zużytych urządzeń
elektrycznych i elektronicznych: złom kabli - 5,0

16. 16 02 16 - elementy usunięte z zużytych
urządzeń inne niż wymienione w 16 02 15 -
elementy usunięte z zużytych urządzeń
elektrycznych i elektronicznych: szkło z
napraw urządzeń elektrycznych - 5,0

17. 16 02 16 - elementy usunięte z zużytych
urządzeń inne niż wymienione w 16 02 15 -
elementy usunięte z zużytych urządzeń
elektrycznych i elektronicznych: złom
porcelanowy - 8,0

18. 16 02 16 - elementy usunięte z zużytych
urządzeń inne niż wymienione w 16 02 15 -
elementy usunięte z zużytych urządzeń
elektrycznych i elektronicznych: zużyty sprzęt
komputerowy - 0,5

19. 16 06 04 - baterie alkaliczne (z
wyłączeniem 16 06 03) - 0,2

20. 16 06 05 - inne baterie i akumulatory- 0,5

21. 17 01 01 - odpady betonu oraz gruz
betonowy z rozbiórek i remontów: słupy
betonowe oraz pozostałe odpady gruzu
betonowego -200,0

22. 17 01 02 - gruz ceglany - 50,0

23. 17 01 03 - odpady innych materiałów
ceramicznych i elementów wyposażenia - 10,0

24. 17 01 07 - zmieszane odpady z betonu,
gruzu ceglanego, odpadowych materiałów
ceramicznych i elementów wyposażenia
niezawierające substancji niebezpiecznych -
35,0

25. 17 01 81 - odpady z remontów i
przebudowy dróg - 50,0

26. 17 02 01 - drewno - 50,0

27. 17 02 02 - szkło - 50,0

28. 17 02 03 - tworzywa sztuczne: tworzywa
sztuczne z budów i remontów - folia ochronna i
pakowa, guma, PCV - 50,0

29. 17 03 80 - odpadowa papa - 50,0

30. 17 04 01 - miedź, brąz, mosiądz - 20,0

31. 17 04 02 - aluminium - 20,0

32. 17 04 03 - ołów - 0,5

33. 17 04 04 - cynk - 1,0

34. 17 04 05 - żelazo i stal - 20,0

35. 17 04 07 - mieszaniny metali - 1,5

36. 17 04 11 - kable inne niż wymienione w 17
04 10 - kable niezawierające substancji
niebezpiecznych - 5,0

37. 17 05 04 - gleba i ziemia, w tym kamienie, inne niż wymienione w 17 05 03 - gleba i ziemia, w tym kamienie, niezawierające substancji niebezpiecznych - 100,0
38. 17 05 06 - urobek z pogłębienia inny niż wymieniony w 17 05 05 - 100,0
39. 17 08 02 - materiały konstrukcyjne zawierające gips inne niż wymienione w 17 08 01 - 10,0
40. 17 09 04 - zmieszane odpady z budowy, remontów i demontażu inne niż wymienione w 17 09 01, 17 09 02 i 17 09 03 - zmieszane odpady z budowy, remontów i demontażu niezawierające substancji niebezpiecznych - 50,0

Formularz N - karta informacyjna dla dokumentów od listopada 2010r

	Wszystkie dokumenty od listopada 2010r	
1	Numer karty / rok	13/2011
2	Rodzaj dokumentu	Wniosek o wydanie decyzji
3	Temat dokumentu	Ochrona wód
4	Nazwa dokumentu	o pozwolenie wodnoprawne na wykonanie urządzeń wodnych
5	Zakres przedmiotowy (opis)	przejście kablem energetycznym 15kV pod dnem cieku wodnego - Stobrawa przy ul. Poniatowskiego w Kluczborku met przewiertu sterowanego w rurze osłonowej
6	Obszar, którego dokument dotyczy	1604024 - Kluczbork - miasto
7	Znak sprawy	ROŚ.6341.2.2011.MG
8	Dokument wytworzył	Magdalena Godzwon
9	Data dokumentu	2011-02-22
10	Dokument zatwierdził	
11	Data zatwierdzenia dokumentu	
12	Miejsce przechowywania (nazwa instytucji, nazwa komórki organizacyjnej, numer pokoju, numer telefonu kontaktowego)	Starostwo Powiatowe w Kluczborku - Wydział Rolnictwa, Ochrony Środowiska i Leśnictwa, pokój nr 307 i 308, nr telef. (077) 418 52 18 wew. 170-171
13	Adres elektroniczny zawierający odnośnik do dokumentu	
14	Informacja, czy dokument jest ostateczny	Nie
15	Numery kart innych dokumentów w sprawie	30/2011
16	Data zamieszczenia danych o dokumencie w wykazie	2011-05-13
17	Zastrzeżenia dotyczące nieudostępniania informacji	
18	Uwagi	przejście rzeki Stobrawy w km 69+100 prostopadle kablem ziemnym 15 kV metodą przewiertu sterowanego w rurze osłonowej typu SRS160 o długości nie mniej niż 45 m na głębokości 2 m poniżej dna: rzędna najniższego punktu dna cieku - 179,78 m npm rzędna przejścia rury osłonowej - 177,78 m npm

Formularz N - karta informacyjna dla dokumentów od listopada 2010r

	Wszystkie dokumenty od listopada 2010r	
1	Numer karty / rok	30/2011
2	Rodzaj dokumentu	Decyzja
3	Temat dokumentu	Ochrona wód
4	Nazwa dokumentu	o pozwolenie wodnoprawne na wykonanie urządzeń wodnych
5	Zakres przedmiotowy (opis)	przejście kablem energetycznym 15kV pod dnem cieku wodnego - Stobrawa przy ul. Poniatowskiego w Kluczborku met przewiertu sterowanego w rurze osłonowej
6	Obszar, którego dokument dotyczy	1604024 - Kluczbork - miasto
7	Znak sprawy	ROŚ.6341.2.2011.MG
8	Dokument wytworzył	Magdalena Godzwon
9	Data dokumentu	2011-03-30
10	Dokument zatwierdził	
11	Data zatwierdzenia dokumentu	
12	Miejsce przechowywania (nazwa instytucji, nazwa komórki organizacyjnej, numer pokoju, numer telefonu kontaktowego)	Starostwo Powiatowe w Kluczborku - Wydział Rolnictwa, Ochrony Środowiska i Leśnictwa, pokój nr 307 i 308, nr telef. (077) 418 52 18 wew. 170-171
13	Adres elektroniczny zawierający odnośnik do dokumentu	
14	Informacja, czy dokument jest ostateczny	Nie
15	Numery kart innych dokumentów w sprawie	13/2011
16	Data zamieszczenia danych o dokumencie w wykazie	2011-05-13
17	Zastrzeżenia dotyczące nieudostępniania informacji	
18	Uwagi	na wykonanie urządzeń wodnych: przejście rzeki Stobrawy w km 69+100 prostopadle kablem ziemnym 15 kV metodą przewiertu sterowanego w rurze osłonowej typu SRS160 o długości nie mniej niż 45 m na głębokości 2 m poniżej dna: rzędna najniższego punktu dna cieku - 179,78 m npm rzędna przejścia rury osłonowej - 177,78 m npm

Formularz N - karta informacyjna dla dokumentów od listopada 2010r

	Wszystkie dokumenty od listopada 2010r	
1	Numer karty / rok	138/2011
2	Rodzaj dokumentu	Zgłoszenie
3	Temat dokumentu	Ochrona przed polami elektromagnetycznymi
4	Nazwa dokumentu	Formularz zgłoszenia instalacji wytwarzających pola elektromagnetyczne
5	Zakres przedmiotowy (opis)	Zgłoszenie instalacji wytwarzającej pola elektromagnetyczne. Nazwa instalacji: Rozłącznik Ciarka Kolonia, gm. Lasowice Wielkie
6	Obszar, którego dokument dotyczy	1604032 - Lasowice Wielkie
7	Znak sprawy	ROŚ.6221.22.2011
8	Dokument wytworzył	Emilia Uryga
9	Data dokumentu	2011-06-27
10	Dokument zatwierdził	
11	Data zatwierdzenia dokumentu	
12	Miejsce przechowywania (nazwa instytucji, nazwa komórki organizacyjnej, numer pokoju, numer telefonu kontaktowego)	Starostwo Powiatowe w Kluczborku, Wydział Rolnictwa, Ochrony Środowiska i Leśnictwa, ul. Katowicka 1, 46-200 Kluczbork, pok. 307-308, tel. 77 418 52 18 wew. 170-171.
13	Adres elektroniczny zawierający odnośnik do dokumentu	
14	Informacja, czy dokument jest ostateczny	Nie
15	Numery kart innych dokumentów w sprawie	
16	Data zamieszczenia danych o dokumencie w wykazie	2011-08-10
17	Zastrzeżenia dotyczące nieudostępniania informacji	
18	Uwagi	

Formularz N - karta informacyjna dla dokumentów od listopada 2010r

	Wszystkie dokumenty od listopada 2010r	
1	Numer karty / rok	139/2011
2	Rodzaj dokumentu	Zgłoszenie
3	Temat dokumentu	Ochrona przed polami elektromagnetycznymi
4	Nazwa dokumentu	Formularz zgłoszenia instalacji wytwarzających pola elektromagnetyczne
5	Zakres przedmiotowy (opis)	Zgłoszenie instalacji wytwarzającej pola elektromagnetyczne. Nazwa instalacji: Rozłącznik Gosław, gm. Byczyna
6	Obszar, którego dokument dotyczy	1604013 - Byczyna
7	Znak sprawy	ROŚ.6221.23.2011
8	Dokument wytworzył	Emilia Uryga
9	Data dokumentu	2011-06-27
10	Dokument zatwierdził	
11	Data zatwierdzenia dokumentu	
12	Miejsce przechowywania (nazwa instytucji, nazwa komórki organizacyjnej, numer pokoju, numer telefonu kontaktowego)	Starostwo Powiatowe w Kluczborku, Wydział Rolnictwa, Ochrony Środowiska i Leśnictwa, ul. Katowicka 1, 46-200 Kluczbork, pok. 307-308, tel. 77 418 52 18 wew. 170-171.
13	Adres elektroniczny zawierający odnośnik do dokumentu	
14	Informacja, czy dokument jest ostateczny	Nie
15	Numery kart innych dokumentów w sprawie	
16	Data zamieszczenia danych o dokumencie w wykazie	2011-08-10
17	Zastrzeżenia dotyczące nieudostępniania informacji	
18	Uwagi	

Formularz N - karta informacyjna dla dokumentów od listopada 2010r

	Wszystkie dokumenty od listopada 2010r	
1	Numer karty / rok	140/2011
2	Rodzaj dokumentu	Zgłoszenie
3	Temat dokumentu	Ochrona przed polami elektromagnetycznymi
4	Nazwa dokumentu	Formularz zgłoszenia instalacji wytwarzających pola elektromagnetyczne
5	Zakres przedmiotowy (opis)	Zgłoszenie instalacji wytwarzającej pola elektromagnetyczne. Nazwa instalacji: Rozłącznik Wołczyn Pompy, gm. Wołczyn
6	Obszar, którego dokument dotyczy	1604043 - Wołczyn
7	Znak sprawy	ROŚ.6221.24.2011
8	Dokument wytworzył	Emilia Uryga
9	Data dokumentu	2011-06-27
10	Dokument zatwierdził	
11	Data zatwierdzenia dokumentu	
12	Miejsce przechowywania (nazwa instytucji, nazwa komórki organizacyjnej, numer pokoju, numer telefonu kontaktowego)	Starostwo Powiatowe w Kluczborku, Wydział Rolnictwa, Ochrony Środowiska i Leśnictwa, ul. Katowicka 1, 46-200 Kluczbork, pok. 307-308, tel. 77 418 52 18 wew. 170-171.
13	Adres elektroniczny zawierający odnośnik do dokumentu	
14	Informacja, czy dokument jest ostateczny	Nie
15	Numery kart innych dokumentów w sprawie	
16	Data zamieszczenia danych o dokumencie w wykazie	2011-08-10
17	Zastrzeżenia dotyczące nieudostępniania informacji	
18	Uwagi	

Formularz N - karta informacyjna dla dokumentów od listopada 2010r

	Wszystkie dokumenty od listopada 2010r	
1	Numer karty / rok	141/2011
2	Rodzaj dokumentu	Zgłoszenie
3	Temat dokumentu	Ochrona przed polami elektromagnetycznymi
4	Nazwa dokumentu	Formularz zgłoszenia instalacji wytwarzających pola elektromagnetyczne
5	Zakres przedmiotowy (opis)	Zgłoszenie instalacji wytwarzającej pola elektromagnetyczne. Nazwa instalacji: Radiolinia Lasowice - Bierdzany
6	Obszar, którego dokument dotyczy	1604032 - Lasowice Wielkie
7	Znak sprawy	ROŚ.6221.25.2011
8	Dokument wytworzył	Emilia Uryga
9	Data dokumentu	2011-06-27
10	Dokument zatwierdził	
11	Data zatwierdzenia dokumentu	
12	Miejsce przechowywania (nazwa instytucji, nazwa komórki organizacyjnej, numer pokoju, numer telefonu kontaktowego)	Starostwo Powiatowe w Kluczborku, Wydział Rolnictwa, Ochrony Środowiska i Leśnictwa, ul. Katowicka 1, 46-200 Kluczbork, pok. 307-308, tel. 77 418 52 18 wew. 170-171.
13	Adres elektroniczny zawierający odnośnik do dokumentu	
14	Informacja, czy dokument jest ostateczny	Nie
15	Numery kart innych dokumentów w sprawie	
16	Data zamieszczenia danych o dokumencie w wykazie	2011-08-10
17	Zastrzeżenia dotyczące nieudostępniania informacji	
18	Uwagi	

Formularz N - karta informacyjna dla dokumentów od listopada 2010r

	Wszystkie dokumenty od listopada 2010r	
1	Numer karty / rok	142/2011
2	Rodzaj dokumentu	Zgłoszenie
3	Temat dokumentu	Ochrona przed polami elektromagnetycznymi
4	Nazwa dokumentu	Formularz zgłoszenia instalacji wytwarzającej pola elektromagnetyczne
5	Zakres przedmiotowy (opis)	Zgłoszenie instalacji wytwarzającej pola elektromagnetyczne. Nazwa instalacji: Rozłącznik Szymonków, gm. Wołczyn.
6	Obszar, którego dokument dotyczy	1604043 - Wołczyn
7	Znak sprawy	ROŚ.6221.26.2011
8	Dokument wytworzył	Emilia Uryga
9	Data dokumentu	2011-06-27
10	Dokument zatwierdził	
11	Data zatwierdzenia dokumentu	
12	Miejsce przechowywania (nazwa instytucji, nazwa komórki organizacyjnej, numer pokoju, numer telefonu kontaktowego)	Starostwo Powiatowe w Kluczborku, Wydział Rolnictwa, Ochrony Środowiska i Leśnictwa, ul. Katowicka 1, 46-200 Kluczbork, pok. 307-308, tel. 77 418 52 18 wew. 170-171.
13	Adres elektroniczny zawierający odnośnik do dokumentu	
14	Informacja, czy dokument jest ostateczny	Nie
15	Numery kart innych dokumentów w sprawie	
16	Data zamieszczenia danych o dokumencie w wykazie	2011-08-10
17	Zastrzeżenia dotyczące nieudostępniania informacji	
18	Uwagi	

Formularz N - karta informacyjna dla dokumentów od listopada 2010r

	Wszystkie dokumenty od listopada 2010r	
1	Numer karty / rok	164/2011
2	Rodzaj dokumentu	Analiza, opracowanie ekofizjograficzne, wyniki badań i pomiarów
3	Temat dokumentu	Ochrona wód
4	Nazwa dokumentu	Wyniki badań wód opadowych i roztopowych GPZ Kluczbork
5	Zakres przedmiotowy (opis)	Badanie wód opadowych i roztopowych z mis olejowych spod transformatorów GPZ Kluczbork
6	Obszar, którego dokument dotyczy	1604024 - Kluczbork - miasto
7	Znak sprawy	ROŚ.6324.24
8	Dokument wytworzył	Magdalena Godzwon
9	Data dokumentu	2011-08-23
10	Dokument zatwierdził	
11	Data zatwierdzenia dokumentu	
12	Miejsce przechowywania (nazwa instytucji, nazwa komórki organizacyjnej, numer pokoju, numer telefonu kontaktowego)	Starostwo Powiatowe w Kluczborku ul. Katowicka 1, 46-200 Kluczbork - Wydział Rolnictwa, Ochrony Środowiska i Leśnictwa, pokój nr 307 i 308, nr tel. (077) 418 52 18 wew. 170-171.
13	Adres elektroniczny zawierający odnośnik do dokumentu	
14	Informacja, czy dokument jest ostateczny	Nie
15	Numery kart innych dokumentów w sprawie	228/2011
16	Data zamieszczenia danych o dokumencie w wykazie	2011-11-21
17	Zastrzeżenia dotyczące nieudostępniania informacji	
18	Uwagi	parametr- jednostka- wynik/dopuszczalna 1.zawiesina ogólna- mg/l- <2,0 /100 2.węglowodory ropopochodne- mg/l- 0,049 /15

Formularz N - karta informacyjna dla dokumentów od listopada 2010r

	Wszystkie dokumenty od listopada 2010r	
1	Numer karty / rok	228/2011
2	Rodzaj dokumentu	Analiza, opracowanie ekofizjograficzne, wyniki badań i pomiarów
3	Temat dokumentu	Ochrona wód
4	Nazwa dokumentu	Wyniki badań wód opadowych i roztopowych GPZ Kluczbork 2/2011
5	Zakres przedmiotowy (opis)	Badanie wód opadowych i roztopowych z mis olejowych spod transformatorów GPZ Kluczbork
6	Obszar, którego dokument dotyczy	1604024 - Kluczbork - miasto
7	Znak sprawy	ROŚ.6324.24
8	Dokument wytworzył	Magdalena Godzwon
9	Data dokumentu	2011-12-21
10	Dokument zatwierdził	
11	Data zatwierdzenia dokumentu	
12	Miejsce przechowywania (nazwa instytucji, nazwa komórki organizacyjnej, numer pokoju, numer telefonu kontaktowego)	Starostwo Powiatowe w Kluczborku ul. Katowicka 1, 46-200 Kluczbork - Wydział Rolnictwa, Ochrony Środowiska i Leśnictwa, pokój nr 307 i 308, nr tel. (077) 418 52 18 wew. 170-171.
13	Adres elektroniczny zawierający odnośnik do dokumentu	
14	Informacja, czy dokument jest ostateczny	Nie
15	Numery kart innych dokumentów w sprawie	164/2011
16	Data zamieszczenia danych o dokumencie w wykazie	2012-01-10
17	Zastrzeżenia dotyczące nieudostępniania informacji	
18	Uwagi	parametr- jednostka- wynik/dopuszczalna 1.zawiesina ogólna- mg/l- <2,0 /100 2.węglowodory ropopochodne- mg/l- <0,04/15

Formularz N - karta informacyjna dla dokumentów od listopada 2010r

	Wszystkie dokumenty od listopada 2010r	
1	Numer karty / rok	137/2012
2	Rodzaj dokumentu	Analiza, opracowanie ekofizjograficzne, wyniki badań i pomiarów
3	Temat dokumentu	Ochrona wód
4	Nazwa dokumentu	Wyniki badań wód opadowych i roztopowych GPZ Kluczbork 1/2012
5	Zakres przedmiotowy (opis)	Badanie wód opadowych i roztopowych z mis olejowych spod transformatorów GPZ Kluczbork
6	Obszar, którego dokument dotyczy	1604023 - Kluczbork
7	Znak sprawy	ROŚ.6324.22.2012
8	Dokument wytworzył	Magdalena Godzwon
9	Data dokumentu	2012-07-31
10	Dokument zatwierdził	
11	Data zatwierdzenia dokumentu	
12	Miejsce przechowywania (nazwa instytucji, nazwa komórki organizacyjnej, numer pokoju, numer telefonu kontaktowego)	
13	Adres elektroniczny zawierający odnośnik do dokumentu	
14	Informacja, czy dokument jest ostateczny	Nie
15	Numery kart innych dokumentów w sprawie	253/2012 , 252/2012
16	Data zamieszczenia danych o dokumencie w wykazie	2012-11-05
17	Zastrzeżenia dotyczące nieudostępniania informacji	
18	Uwagi	parametr- jednostka- wynik/dopuszczalna 1.zawiesina ogólna- mg/l- <2,0 /100 2.węglowodory ropopochodne- mg/l- <0,04/15

Formularz N - karta informacyjna dla dokumentów od listopada 2010r

	Wszystkie dokumenty od listopada 2010r	
1	Numer karty / rok	252/2012
2	Rodzaj dokumentu	Analiza, opracowanie ekofizjograficzne, wyniki badań i pomiarów
3	Temat dokumentu	Ochrona wód
4	Nazwa dokumentu	Wyniki badań wód opadowych i roztopowych GPZ Kluczbork 2/2012
5	Zakres przedmiotowy (opis)	Badanie wód opadowych i roztopowych z mis olejowych spod transformatorów GPZ Kluczbork
6	Obszar, którego dokument dotyczy	1604024 - Kluczbork - miasto
7	Znak sprawy	ROŚ.6324.22.2012
8	Dokument wytworzył	Magdalena Godzwon
9	Data dokumentu	2013-02-05
10	Dokument zatwierdził	
11	Data zatwierdzenia dokumentu	
12	Miejsce przechowywania (nazwa instytucji, nazwa komórki organizacyjnej, numer pokoju, numer telefonu kontaktowego)	Starostwo Powiatowe w Kluczborku ul. Katowicka 1, 46-200 Kluczbork - Wydział Rolnictwa, Ochrony Środowiska i Leśnictwa, pokój nr 307 i 308, nr tel. (077) 418 52 18 wew. 170-171.
13	Adres elektroniczny zawierający odnośnik do dokumentu	
14	Informacja, czy dokument jest ostateczny	Nie
15	Numery kart innych dokumentów w sprawie	137/2012 , 253/2012
16	Data zamieszczenia danych o dokumencie w wykazie	2013-04-12
17	Zastrzeżenia dotyczące nieudostępniania informacji	
18	Uwagi	parametr- jednostka- wynik/dopuszczalna 1.zawiesina ogólna- mg/l- <2,0 /100 2.węglowodory ropopochodne- mg/l- 0,041/15

Formularz N - karta informacyjna dla dokumentów od listopada 2010r

	Wszystkie dokumenty od listopada 2010r	
1	Numer karty / rok	253/2012
2	Rodzaj dokumentu	Analiza, opracowanie ekofizjograficzne, wyniki badań i pomiarów
3	Temat dokumentu	Ochrona wód
4	Nazwa dokumentu	Wyniki badań wód opadowych i roztopowych GPZ Kuniów 2/2012
5	Zakres przedmiotowy (opis)	Badanie wód opadowych i roztopowych z mis olejowych spod transformatorów GPZ Kuniów
6	Obszar, którego dokument dotyczy	1604025 - Kluczbork - obszar wiejski
7	Znak sprawy	ROŚ.6324.22.2012
8	Dokument wytworzył	Magdalena Godzwon
9	Data dokumentu	2013-02-05
10	Dokument zatwierdził	
11	Data zatwierdzenia dokumentu	
12	Miejsce przechowywania (nazwa instytucji, nazwa komórki organizacyjnej, numer pokoju, numer telefonu kontaktowego)	Starostwo Powiatowe w Kluczborku ul. Katowicka 1, 46-200 Kluczbork - Wydział Rolnictwa, Ochrony Środowiska i Leśnictwa, pokój nr 307 i 308, nr tel. (077) 418 52 18 wew. 170-171.
13	Adres elektroniczny zawierający odnośnik do dokumentu	
14	Informacja, czy dokument jest ostateczny	Nie
15	Numery kart innych dokumentów w sprawie	137/2012 , 252/2012
16	Data zamieszczenia danych o dokumencie w wykazie	2013-04-12
17	Zastrzeżenia dotyczące nieudostępniania informacji	
18	Uwagi	parametr- jednostka- wynik/dopuszczalna 1.zawiesina ogólna- mg/l- <2,0 /100 2.węglowodory ropopochodne- mg/l- 0,041/15

Formularz N - karta informacyjna dla dokumentów od listopada 2010r

	Wszystkie dokumenty od listopada 2010r	
1	Numer karty / rok	43/2013
2	Rodzaj dokumentu	Zgłoszenie
3	Temat dokumentu	Ochrona przed polami elektromagnetycznymi
4	Nazwa dokumentu	Formularz zgłoszenia instalacji wytwarzających pola elektromagnetyczne.
5	Zakres przedmiotowy (opis)	Stacja elektroenergetyczna 110/15 kV Kluczbork, 46-200 Kluczbork, ul. Byczyńska 124 (GPZ Kluczbork).
6	Obszar, którego dokument dotyczy	1604024 - Kluczbork - miasto
7	Znak sprawy	ROŚ.6221.5.2013
8	Dokument wytworzył	Emilia Uryga
9	Data dokumentu	2013-03-25
10	Dokument zatwierdził	
11	Data zatwierdzenia dokumentu	
12	Miejsce przechowywania (nazwa instytucji, nazwa komórki organizacyjnej, numer pokoju, numer telefonu kontaktowego)	Starostwo Powiatowe w Kluczborku, Wydział Rolnictwa, Ochrony Środowiska i Leśnictwa, ul. Katowicka 1, 46-200 Kluczbork, tel. 77 418 52 18 wew, 170-171, nr pok. 307.
13	Adres elektroniczny zawierający odnośnik do dokumentu	
14	Informacja, czy dokument jest ostateczny	Nie
15	Numery kart innych dokumentów w sprawie	
16	Data zamieszczenia danych o dokumencie w wykazie	2013-05-28
17	Zastrzeżenia dotyczące nieudostępniania informacji	
18	Uwagi	

Formularz N - karta informacyjna dla dokumentów od listopada 2010r

	Wszystkie dokumenty od listopada 2010r	
1	Numer karty / rok	44/2013
2	Rodzaj dokumentu	Zgłoszenie
3	Temat dokumentu	Ochrona przed polami elektromagnetycznymi
4	Nazwa dokumentu	Formularz zgłoszenia instalacji wytwarzających pola elektromagnetyczne.
5	Zakres przedmiotowy (opis)	Stacja elektroenergetyczna 110/15 kV Kostów 7A (GPZ Kostów).
6	Obszar, którego dokument dotyczy	1604015 - Buczyna - obszar wiejski
7	Znak sprawy	ROŚ.6221.6.2013
8	Dokument wytworzył	Emilia Uryga
9	Data dokumentu	2013-03-25
10	Dokument zatwierdził	
11	Data zatwierdzenia dokumentu	
12	Miejsce przechowywania (nazwa instytucji, nazwa komórki organizacyjnej, numer pokoju, numer telefonu kontaktowego)	Starostwo Powiatowe w Kluczborku, Wydział Rolnictwa, Ochrony Środowiska i Leśnictwa, ul. Katowicka 1, 46-200 Kluczbork, tel. 77 418 52 18 wew. 170-171, nr pok. 307.
13	Adres elektroniczny zawierający odnośnik do dokumentu	
14	Informacja, czy dokument jest ostateczny	Nie
15	Numery kart innych dokumentów w sprawie	
16	Data zamieszczenia danych o dokumencie w wykazie	2013-05-28
17	Zastrzeżenia dotyczące nieudostępniania informacji	
18	Uwagi	

Formularz N - karta informacyjna dla dokumentów od listopada 2010r

	Wszystkie dokumenty od listopada 2010r	
1	Numer karty / rok	45/2013
2	Rodzaj dokumentu	Zgłoszenie
3	Temat dokumentu	Ochrona przed polami elektromagnetycznymi
4	Nazwa dokumentu	Formularz zgłoszenia instalacji wytwarzających pola elektromagnetyczne
5	Zakres przedmiotowy (opis)	Stacja elektroenergetyczna 110/15 kV Kuniów, ul. Gen. Okulickiego 37 (GPZ Kuniów).
6	Obszar, którego dokument dotyczy	1604025 - Kluczbork - obszar wiejski
7	Znak sprawy	ROŚ.6221.7.2013
8	Dokument wytworzył	Emilia Uryga
9	Data dokumentu	2013-03-25
10	Dokument zatwierdził	
11	Data zatwierdzenia dokumentu	
12	Miejsce przechowywania (nazwa instytucji, nazwa komórki organizacyjnej, numer pokoju, numer telefonu kontaktowego)	Starostwo Powiatowe w Kluczborku, Wydział Rolnictwa, Ochrony Środowiska i Leśnictwa, ul. Katowicka 1, 46-200 Kluczbork, tel. 77 418 52 18 wew. 170-171, nr pok. 307.
13	Adres elektroniczny zawierający odnośnik do dokumentu	
14	Informacja, czy dokument jest ostateczny	Nie
15	Numery kart innych dokumentów w sprawie	
16	Data zamieszczenia danych o dokumencie w wykazie	2013-05-28
17	Zastrzeżenia dotyczące nieudostępniania informacji	
18	Uwagi	

Formularz N - karta informacyjna dla dokumentów od listopada 2010r

	Wszystkie dokumenty od listopada 2010r	
1	Numer karty / rok	46/2013
2	Rodzaj dokumentu	Zgłoszenie
3	Temat dokumentu	Ochrona przed polami elektromagnetycznymi
4	Nazwa dokumentu	Formularz zgłoszenia instalacji wytwarzających pola elektromagnetyczne.
5	Zakres przedmiotowy (opis)	Stacja elektroenergetyczna 110/15 kV Wołczyn, Ligota Wołczyńska 63 (GPZ Wołczyn).
6	Obszar, którego dokument dotyczy	1604045 - Wołczyn - obszar wiejski
7	Znak sprawy	ROŚ.6221.8.2013
8	Dokument wytworzył	Emilia Uryga
9	Data dokumentu	2013-03-25
10	Dokument zatwierdził	
11	Data zatwierdzenia dokumentu	
12	Miejsce przechowywania (nazwa instytucji, nazwa komórki organizacyjnej, numer pokoju, numer telefonu kontaktowego)	Starostwo Powiatowe w Kluczborku, Wydział Rolnictwa, Ochrony Środowiska i Leśnictwa, ul. Katowicka 1, 46-200 Kluczbork, tel. 77 418 52 18 wew. 170-171, nr pok. 307.
13	Adres elektroniczny zawierający odnośnik do dokumentu	
14	Informacja, czy dokument jest ostateczny	Nie
15	Numery kart innych dokumentów w sprawie	
16	Data zamieszczenia danych o dokumencie w wykazie	2013-05-28
17	Zastrzeżenia dotyczące nieudostępniania informacji	
18	Uwagi	

Formularz N - karta informacyjna dla dokumentów od listopada 2010r

	Wszystkie dokumenty od listopada 2010r	
1	Numer karty / rok	69/2013
2	Rodzaj dokumentu	Zgłoszenie
3	Temat dokumentu	Ochrona przed polami elektromagnetycznymi
4	Nazwa dokumentu	Formularz zgłoszenia instalacji wytwarzających pola elektromagnetyczne
5	Zakres przedmiotowy (opis)	Zgłoszenie instalacji emitującej pola elektromagnetyczne linia 110 kV Kluczbork-Wołczyn
6	Obszar, którego dokument dotyczy	1604 - Powiat kluczborski
7	Znak sprawy	ROŚ.6221.10.2013
8	Dokument wytworzył	Emilia Uryga
9	Data dokumentu	2013-05-10
10	Dokument zatwierdził	
11	Data zatwierdzenia dokumentu	
12	Miejsce przechowywania (nazwa instytucji, nazwa komórki organizacyjnej, numer pokoju, numer telefonu kontaktowego)	Starostwo Powiatowe w Kluczborku, Wydział Rolnictwa, Ochrony Środowiska i Leśnictwa, ul. Katowicka 1, 46-200 Kluczbork, tel. 77 418 52 18 wew. 170-171, pok. 307-308.
13	Adres elektroniczny zawierający odnośnik do dokumentu	
14	Informacja, czy dokument jest ostateczny	Nie
15	Numery kart innych dokumentów w sprawie	
16	Data zamieszczenia danych o dokumencie w wykazie	2013-06-11
17	Zastrzeżenia dotyczące nieudostępniania informacji	
18	Uwagi	

Formularz N - karta informacyjna dla dokumentów od listopada 2010r

	Wszystkie dokumenty od listopada 2010r	
1	Numer karty / rok	70/2013
2	Rodzaj dokumentu	Zgłoszenie
3	Temat dokumentu	Ochrona przed polami elektromagnetycznymi
4	Nazwa dokumentu	Formularz zgłoszenia instalacji wytwarzających pola elektromagnetyczne
5	Zakres przedmiotowy (opis)	Zgłoszenie instalacji wytwarzającej pola elektromagnetyczne - linia 110 kV Kuniów - Kluczbork
6	Obszar, którego dokument dotyczy	1604 - Powiat kluczborski
7	Znak sprawy	ROŚ.6221.11.2013
8	Dokument wytworzył	Emilia Uryga
9	Data dokumentu	2013-05-10
10	Dokument zatwierdził	
11	Data zatwierdzenia dokumentu	
12	Miejsce przechowywania (nazwa instytucji, nazwa komórki organizacyjnej, numer pokoju, numer telefonu kontaktowego)	Starostwo Powiatowe w Kluczborku, Wydział Rolnictwa, Ochrony Środowiska i Leśnictwa, ul. Katowicka 1, 46-200 Kluczbork, tel. 77 418 52 18 wew. 170-171, pok. 307-308.
13	Adres elektroniczny zawierający odnośnik do dokumentu	
14	Informacja, czy dokument jest ostateczny	Tak
15	Numery kart innych dokumentów w sprawie	
16	Data zamieszczenia danych o dokumencie w wykazie	2013-06-11
17	Zastrzeżenia dotyczące nieudostępniania informacji	
18	Uwagi	Dokument nieaktualny.

Formularz N - karta informacyjna dla dokumentów od listopada 2010r

	Wszystkie dokumenty od listopada 2010r	
1	Numer karty / rok	86/2013
2	Rodzaj dokumentu	Zgłoszenie
3	Temat dokumentu	Ochrona przed polami elektromagnetycznymi
4	Nazwa dokumentu	Formularz zgłoszenia instalacji wytwarzających pola elektromagnetyczne
5	Zakres przedmiotowy (opis)	Instalacja wytwarzająca pola elektromagnetyczne - Linia 110 kV Bierdzany - Kuniów (dot. instalacji znajdującej się na terenie powiatu kluczborskiego).
6	Obszar, którego dokument dotyczy	1604 - Powiat kluczborski
7	Znak sprawy	ROŚ.6221.1.14.2013
8	Dokument wytworzył	Emilia Uryga
9	Data dokumentu	2013-06-07
10	Dokument zatwierdził	
11	Data zatwierdzenia dokumentu	
12	Miejsce przechowywania (nazwa instytucji, nazwa komórki organizacyjnej, numer pokoju, numer telefonu kontaktowego)	Starostwo Powiatowe w Kluczborku, Wydział Rolnictwa, Ochrony Środowiska i Leśnictwa, ul. Katowicka 1, 46-200 Kluczbork, nr tel. 77 418 52 18 wew. 170-171, nr pok. 307-308
13	Adres elektroniczny zawierający odnośnik do dokumentu	
14	Informacja, czy dokument jest ostateczny	Nie
15	Numery kart innych dokumentów w sprawie	
16	Data zamieszczenia danych o dokumencie w wykazie	2013-07-19
17	Zastrzeżenia dotyczące nieudostępniania informacji	
18	Uwagi	Dokument nieaktualny.

Formularz N - karta informacyjna dla dokumentów od listopada 2010r

	Wszystkie dokumenty od listopada 2010r	
1	Numer karty / rok	93/2013
2	Rodzaj dokumentu	Zgłoszenie
3	Temat dokumentu	Ochrona przed polami elektromagnetycznymi
4	Nazwa dokumentu	Formularz zgłoszenia instalacji wytwarzających pola elektromagnetyczne
5	Zakres przedmiotowy (opis)	Linia 110 kV Kluczbork - Kostów (powiat kluczborski) gm. Kluczbork, gm. Wołczyn, gm. Buczyna.
6	Obszar, którego dokument dotyczy	1604 - Powiat kluczborski
7	Znak sprawy	ROŚ.6221.16.2013
8	Dokument wytworzył	Emilia Uryga
9	Data dokumentu	2013-06-25
10	Dokument zatwierdził	
11	Data zatwierdzenia dokumentu	
12	Miejsce przechowywania (nazwa instytucji, nazwa komórki organizacyjnej, numer pokoju, numer telefonu kontaktowego)	Starostwo Powiatowe w Kluczborku, Wydział Rolnictwa, Ochrony Środowiska i Leśnictwa, ul. Katowicka 1, 46-200 Kluczbork, tel. 77 418 52 18 wew. 170-171, nr p. 307-308.
13	Adres elektroniczny zawierający odnośnik do dokumentu	
14	Informacja, czy dokument jest ostateczny	Nie
15	Numery kart innych dokumentów w sprawie	
16	Data zamieszczenia danych o dokumencie w wykazie	2013-07-19
17	Zastrzeżenia dotyczące nieudostępniania informacji	
18	Uwagi	Dokument nieaktualny.

Formularz N - karta informacyjna dla dokumentów od listopada 2010r

	Wszystkie dokumenty od listopada 2010r	
1	Numer karty / rok	94/2013
2	Rodzaj dokumentu	Zgłoszenie
3	Temat dokumentu	Ochrona przed polami elektromagnetycznymi
4	Nazwa dokumentu	Formularz zgłoszenia instalacji wytwarzającej pola elektromagnetyczne
5	Zakres przedmiotowy (opis)	Linia 110 kV Kluczbork-Praszka (powiat kluczborski, gm. Kluczbork)
6	Obszar, którego dokument dotyczy	1604 - Powiat kluczborski
7	Znak sprawy	ROŚ.6221.18.2013
8	Dokument wytworzył	Emilia Uryga
9	Data dokumentu	2013-06-20
10	Dokument zatwierdził	
11	Data zatwierdzenia dokumentu	
12	Miejsce przechowywania (nazwa instytucji, nazwa komórki organizacyjnej, numer pokoju, numer telefonu kontaktowego)	Starostwo Powiatowe w Kluczborku, Wydział Rolnictwa, Ochrony Środowiska i Leśnictwa, ul. Katowicka 1, 46-200 Kluczbork, tel. 77 418 52 18 wew. 170-171, nr p. 307-308.
13	Adres elektroniczny zawierający odnośnik do dokumentu	
14	Informacja, czy dokument jest ostateczny	Tak
15	Numery kart innych dokumentów w sprawie	
16	Data zamieszczenia danych o dokumencie w wykazie	2013-07-19
17	Zastrzeżenia dotyczące nieudostępniania informacji	
18	Uwagi	Dokument nieaktualny.

Formularz N - karta informacyjna dla dokumentów od listopada 2010r

	Wszystkie dokumenty od listopada 2010r	
1	Numer karty / rok	97/2013
2	Rodzaj dokumentu	Zgłoszenie
3	Temat dokumentu	Ochrona przed polami elektromagnetycznymi
4	Nazwa dokumentu	Formularz zgłoszenia instalacji wytwarzających pola elektromagnetyczne
5	Zakres przedmiotowy (opis)	Linia 110 kV Kluczbork-Olesno (dot. instalacji znajdującej się na terenie powiatu kluczborskiego)
6	Obszar, którego dokument dotyczy	1604 - Powiat kluczborski
7	Znak sprawy	ROŚ.6221.17.2013
8	Dokument wytworzył	Emilia Uryga
9	Data dokumentu	2013-06-20
10	Dokument zatwierdził	
11	Data zatwierdzenia dokumentu	
12	Miejsce przechowywania (nazwa instytucji, nazwa komórki organizacyjnej, numer pokoju, numer telefonu kontaktowego)	Starostwo Powiatowe w Kluczborku, Wydział Rolnictwa, Ochrony Środowiska i Leśnictwa, ul. Katowicka 1, 46-200 Kluczbork, tel. 77 418 52 18 wew. 170-171, nr pok. 307-308
13	Adres elektroniczny zawierający odnośnik do dokumentu	
14	Informacja, czy dokument jest ostateczny	Tak
15	Numery kart innych dokumentów w sprawie	
16	Data zamieszczenia danych o dokumencie w wykazie	2013-07-19
17	Zastrzeżenia dotyczące nieudostępniania informacji	
18	Uwagi	Dokument nieaktualny.

Formularz N - karta informacyjna dla dokumentów od listopada 2010r

	Wszystkie dokumenty od listopada 2010r	
1	Numer karty / rok	104/2013
2	Rodzaj dokumentu	Zgłoszenie
3	Temat dokumentu	Ochrona przed polami elektromagnetycznymi
4	Nazwa dokumentu	Zgłoszenie instalacji wytwarzających pola elektromagnetyczne
5	Zakres przedmiotowy (opis)	Radiolinia Kluczbork, ul. Sienkiewicza 29, 46-200 Kluczbork
6	Obszar, którego dokument dotyczy	1604023 - Kluczbork
7	Znak sprawy	ROŚ.6221.21.2013
8	Dokument wytworzył	Emilia Uryga
9	Data dokumentu	2013-06-21
10	Dokument zatwierdził	
11	Data zatwierdzenia dokumentu	
12	Miejsce przechowywania (nazwa instytucji, nazwa komórki organizacyjnej, numer pokoju, numer telefonu kontaktowego)	Starostwo Powiatowe w Kluczborku, Wydział Rolnictwa, Ochrony Środowiska i Leśnictwa, ul. Katowicka 1, 46-200 Kluczbork, tel. 77 418 52 18 wew. 170-171, pok. nr 307-308.
13	Adres elektroniczny zawierający odnośnik do dokumentu	
14	Informacja, czy dokument jest ostateczny	Nie
15	Numery kart innych dokumentów w sprawie	
16	Data zamieszczenia danych o dokumencie w wykazie	2013-09-18
17	Zastrzeżenia dotyczące nieudostępniania informacji	
18	Uwagi	

Formularz N - karta informacyjna dla dokumentów od listopada 2010r

	Wszystkie dokumenty od listopada 2010r	
1	Numer karty / rok	105/2013
2	Rodzaj dokumentu	Zgłoszenie
3	Temat dokumentu	Ochrona przed polami elektromagnetycznymi
4	Nazwa dokumentu	Zgłoszenie instalacji wytwarzających pola elektromagnetyczne
5	Zakres przedmiotowy (opis)	Radiowa Stacja Bazowa, ul. Sienkiewicza 29, 46-200 Kluczbork.
6	Obszar, którego dokument dotyczy	1604023 - Kluczbork
7	Znak sprawy	ROŚ.6221.22.2013
8	Dokument wytworzył	Emilia Uryga
9	Data dokumentu	2013-06-21
10	Dokument zatwierdził	
11	Data zatwierdzenia dokumentu	
12	Miejsce przechowywania (nazwa instytucji, nazwa komórki organizacyjnej, numer pokoju, numer telefonu kontaktowego)	Starostwo Powiatowe w Kluczborku, Wydział Rolnictwa, Ochrony Środowiska i Leśnictwa, ul. Katowicka 1, 46-200 Kluczbork, tel. 77 418 52 18 wew. 170-171, nr pok. 307-308.
13	Adres elektroniczny zawierający odnośnik do dokumentu	
14	Informacja, czy dokument jest ostateczny	Nie
15	Numery kart innych dokumentów w sprawie	
16	Data zamieszczenia danych o dokumencie w wykazie	2013-09-18
17	Zastrzeżenia dotyczące nieudostępniania informacji	
18	Uwagi	

Formularz N - karta informacyjna dla dokumentów od listopada 2010r

	Wszystkie dokumenty od listopada 2010r	
1	Numer karty / rok	92/2015
2	Rodzaj dokumentu	Zgłoszenie
3	Temat dokumentu	Ochrona przed polami elektromagnetycznymi
4	Nazwa dokumentu	Zgłoszenie instalacji wytwarzającej pole elektromagnetyczne.
5	Zakres przedmiotowy (opis)	Zgłoszenie zmodernizowanej linii napowietrznej 110 kV relacji Kluczbork-Kostów.
6	Obszar, którego dokument dotyczy	1604 - Powiat kluczborski
7	Znak sprawy	ROŚ.6221.39.2015
8	Dokument wytworzył	Emilia Uryga
9	Data dokumentu	2015-12-18
10	Dokument zatwierdził	
11	Data zatwierdzenia dokumentu	
12	Miejsce przechowywania (nazwa instytucji, nazwa komórki organizacyjnej, numer pokoju, numer telefonu kontaktowego)	Starostwo Powiatowe w Kluczborku, Wydział Rolnictwa, Ochrony Środowiska i Leśnictwa, ul. Katowicka 1, 46-200 Kluczbork, pok. 307-308, nr tel. 77 418 52 18 wew. 170-171.
13	Adres elektroniczny zawierający odnośnik do dokumentu	
14	Informacja, czy dokument jest ostateczny	Tak
15	Numery kart innych dokumentów w sprawie	
16	Data zamieszczenia danych o dokumencie w wykazie	2016-09-23
17	Zastrzeżenia dotyczące nieudostępniania informacji	
18	Uwagi	

Formularz N - karta informacyjna dla dokumentów od listopada 2010r

	Wszystkie dokumenty od listopada 2010r	
1	Numer karty / rok	32/2016
2	Rodzaj dokumentu	Zgłoszenie
3	Temat dokumentu	Ochrona przed polami elektromagnetycznymi
4	Nazwa dokumentu	Zgłoszenie instalacji wytwarzającej pole elektromagnetyczne.
5	Zakres przedmiotowy (opis)	Zgłoszenie zmodernizowanej linii napowietrznej elektroenergetycznej o napięciu znamionowym 110 kV relacji Kluczbork-Kuniów.
6	Obszar, którego dokument dotyczy	1604 - Powiat kluczborski
7	Znak sprawy	ROŚ.6221.16.2016
8	Dokument wytworzył	Emilia Nowak
9	Data dokumentu	2016-05-04
10	Dokument zatwierdził	
11	Data zatwierdzenia dokumentu	
12	Miejsce przechowywania (nazwa instytucji, nazwa komórki organizacyjnej, numer pokoju, numer telefonu kontaktowego)	Starostwo Powiatowe w Kluczborku, Wydział Rolnictwa, Ochrony Środowiska i Leśnictwa, ul. Katowicka 1, 46-200 Kluczbork, pok. 307-308, nr tel. 77 418 52 18 wew. 170-171.
13	Adres elektroniczny zawierający odnośnik do dokumentu	
14	Informacja, czy dokument jest ostateczny	Tak
15	Numery kart innych dokumentów w sprawie	
16	Data zamieszczenia danych o dokumencie w wykazie	2016-11-14
17	Zastrzeżenia dotyczące nieudostępniania informacji	
18	Uwagi	

Formularz N - karta informacyjna dla dokumentów od listopada 2010r

	Wszystkie dokumenty od listopada 2010r	
1	Numer karty / rok	33/2016
2	Rodzaj dokumentu	Zgłoszenie
3	Temat dokumentu	Inne
4	Nazwa dokumentu	Zgłoszenie instalacji wytwarzającej pole elektromagnetyczne.
5	Zakres przedmiotowy (opis)	Zgłoszenie zmodernizowanej linii napowietrznej elektroenergetycznej o napięciu znamionowym 110 kV relacji Kuniów -Bierdzany.
6	Obszar, którego dokument dotyczy	1604 - Powiat kluczborski
7	Znak sprawy	ROŚ.6221.17.2016
8	Dokument wytworzył	Emilia Nowak
9	Data dokumentu	2016-05-04
10	Dokument zatwierdził	
11	Data zatwierdzenia dokumentu	
12	Miejsce przechowywania (nazwa instytucji, nazwa komórki organizacyjnej, numer pokoju, numer telefonu kontaktowego)	Starostwo Powiatowe w Kluczborku, Wydział Rolnictwa, Ochrony Środowiska i Leśnictwa, ul. Katowicka 1, 46-200 Kluczbork, pok. 307-308, nr tel. 77 418 52 18 wew. 170-171.
13	Adres elektroniczny zawierający odnośnik do dokumentu	
14	Informacja, czy dokument jest ostateczny	Tak
15	Numery kart innych dokumentów w sprawie	
16	Data zamieszczenia danych o dokumencie w wykazie	2016-11-14
17	Zastrzeżenia dotyczące nieudostępniania informacji	
18	Uwagi	

Formularz N - karta informacyjna dla dokumentów od listopada 2010r

	Wszystkie dokumenty od listopada 2010r	
1	Numer karty / rok	37/2016
2	Rodzaj dokumentu	Zgłoszenie
3	Temat dokumentu	Ochrona przed polami elektromagnetycznymi
4	Nazwa dokumentu	Zgłoszenie instalacji wytwarzającej pola elektromagnetyczne.
5	Zakres przedmiotowy (opis)	Zgłoszenie zmodernizowanej linii napowietrznej elektroenergetycznej o napięciu znamionowym 110 kV relacji Kluczbork-Praszka.
6	Obszar, którego dokument dotyczy	1604 - Powiat kluczborski
7	Znak sprawy	ROŚ.6221.22.2016
8	Dokument wytworzył	Emilia Nowak
9	Data dokumentu	2016-06-08
10	Dokument zatwierdził	
11	Data zatwierdzenia dokumentu	
12	Miejsce przechowywania (nazwa instytucji, nazwa komórki organizacyjnej, numer pokoju, numer telefonu kontaktowego)	Starostwo Powiatowe w Kluczborku, Wydział Rolnictwa, Ochrony Środowiska i Leśnictwa, ul. Katowicka 1, 46-200 Kluczbork, pok. 307-308, nr tel. 77 418 52 18 wew. 170-171.
13	Adres elektroniczny zawierający odnośnik do dokumentu	
14	Informacja, czy dokument jest ostateczny	Tak
15	Numery kart innych dokumentów w sprawie	
16	Data zamieszczenia danych o dokumencie w wykazie	2016-11-14
17	Zastrzeżenia dotyczące nieudostępniania informacji	
18	Uwagi	

Formularz N - karta informacyjna dla dokumentów od listopada 2010r

	Wszystkie dokumenty od listopada 2010r	
1	Numer karty / rok	38/2016
2	Rodzaj dokumentu	Zgłoszenie
3	Temat dokumentu	Ochrona przed polami elektromagnetycznymi
4	Nazwa dokumentu	Zgłoszenie instalacji wytwarzającej pole elektromagnetyczne.
5	Zakres przedmiotowy (opis)	Zgłoszenie zmodernizowanej linii napowietrznej elektroenergetycznej o napięciu znamionowym 110 kV relacji Kluczbork-Olesno.
6	Obszar, którego dokument dotyczy	1604 - Powiat kluczborski
7	Znak sprawy	ROŚ.6221.23.2016
8	Dokument wytworzył	Emilia Nowak
9	Data dokumentu	2016-06-08
10	Dokument zatwierdził	
11	Data zatwierdzenia dokumentu	
12	Miejsce przechowywania (nazwa instytucji, nazwa komórki organizacyjnej, numer pokoju, numer telefonu kontaktowego)	Starostwo Powiatowe w Kluczborku, Wydział Rolnictwa, Ochrony Środowiska i Leśnictwa, ul. Katowicka 1, 46-200 Kluczbork, pok. 307-308, nr tel. 77 418 52 18 wew. 170-171.
13	Adres elektroniczny zawierający odnośnik do dokumentu	
14	Informacja, czy dokument jest ostateczny	Tak
15	Numery kart innych dokumentów w sprawie	
16	Data zamieszczenia danych o dokumencie w wykazie	2016-11-14
17	Zastrzeżenia dotyczące nieudostępniania informacji	
18	Uwagi	

DANE JEDNOSTKI ORGANIZACYJNEJ

Nazwa jednostki: Alba Ekoplus Sp. z o.o.
Adres: Starocmentarna 2, 41-300 Dąbrowa Górnicza
NIP : 6292313475
Regon: 240131012
TEL. : 48 032 262 50 29

OKRES: 2010-12-30 - 2012-12-19

Formularz N - karta informacyjna dla dokumentów od listopada 2010r

	Wszystkie dokumenty od listopada 2010r	
1	Numer karty / rok	78/2011
2	Rodzaj dokumentu	Zgłoszenie
3	Temat dokumentu	Inne
4	Nazwa dokumentu	Zgłoszenie instalacji, z której emisja nie wymaga pozwolenia, mogąca negatywnie oddziaływać na środowisko
5	Zakres przedmiotowy (opis)	Zgłoszenie instalacji Zakładu Przerobu Szkła ALBA EKOPLUS Sp. z o.o. zlokalizowanej w miejscowości Kochłowice 6 A, gm. Byczyna.
6	Obszar, którego dokument dotyczy	24 - WOJ. ŚLĄSKIE
7	Znak sprawy	ROŚ.6221.8.2011
8	Dokument wytworzył	Emilia Uryga
9	Data dokumentu	2011-04-15
10	Dokument zatwierdził	
11	Data zatwierdzenia dokumentu	
12	Miejsce przechowywania (nazwa instytucji, nazwa komórki organizacyjnej, numer pokoju, numer telefonu kontaktowego)	Starostwo Powiatowe w Kluczborku, Wydział Rolnictwa, Ochrony Środowiska i Leśnictwa, ul. Katowicka 1, 46-200 Kluczbork, pok. 307-308, tel. 77 418 52 18 wew. 170-171.
13	Adres elektroniczny zawierający odnośnik do dokumentu	
14	Informacja, czy dokument jest ostateczny	Nie
15	Numery kart innych dokumentów w sprawie	
16	Data zamieszczenia danych o dokumencie w wykazie	2011-06-21
17	Zastrzeżenia dotyczące nieudostępniania informacji	
18	Uwagi	Wielkość emisji HALA PRZEROBU SZKŁA Źródło: Instalacja odpylająca

Emitor E1

Rodzaj zanieczyszczenia wilekość emisji
pył zawieszony PM10 - 0,00104* kg/h, 0,0063*
t/rok

Źródło: Wentylacja ogólna hali

Emitor E2

Rodzaj zanieczyszczenia wilekość emisji
pył zawieszony PM10 - 0,00482* kg/h 0,0289*
t/rok

Emitor E3

Rodzaj zanieczyszczenia wilekość emisji
pył zawieszony PM10 - 0,00482* kg/h 0,0289*
t/rok

* - emisja nie powodująca przekroczeń 10%
wartości odniesienia dla 1 godziny

Emisja roczna pyłu zawieszonego PM10 z
całego zakładu obejmująca wszystkie źródła
wynosi 0,0641 Mg.

Formularz N - karta informacyjna dla dokumentów od listopada 2010r

	Wszystkie dokumenty od listopada 2010r	
1	Numer karty / rok	81/2011
2	Rodzaj dokumentu	Wniosek o wydanie decyzji
3	Temat dokumentu	Inne
4	Nazwa dokumentu	Wniosek o zmianę decyzji nr ROŚ.EU-7623-71/07 z dnia 05.11.2007 r. ze zm. nr ROŚ-7623-1/09 z dnia 20.01.2009 r., na prowadzenie działalności w zakresie zbierania odpadów.
5	Zakres przedmiotowy (opis)	Rozszerzenie prowadzonej działalności w zakresie zbierania odpadów o dodanie nowych rodzajów odpadów.
6	Obszar, którego dokument dotyczy	24 - WOJ. ŚLĄSKIE
7	Znak sprawy	ROŚ.6233.2.2011
8	Dokument wytworzył	Emilia Uryga
9	Data dokumentu	2010-12-30
10	Dokument zatwierdził	
11	Data zatwierdzenia dokumentu	
12	Miejsce przechowywania (nazwa instytucji, nazwa komórki organizacyjnej, numer pokoju, numer telefonu kontaktowego)	Starostwo Powiatowe w Kluczborku, Wydział Rolnictwa, Ochrony Środowiska i Leśnictwa, ul. Katowicka 1, 46-200 Kluczbork, pok. 307-308, tel. 77 418 52 18 wew. 170-171.
13	Adres elektroniczny zawierający odnośnik do dokumentu	
14	Informacja, czy dokument jest ostateczny	Nie
15	Numer karty innych dokumentów w sprawie	82/2011
16	Data zamieszczenia danych o dokumencie w wykazie	2011-06-21
17	Zastrzeżenia dotyczące nieudostępniania informacji	
18	Uwagi	

Formularz N - karta informacyjna dla dokumentów od listopada 2010r

	Wszystkie dokumenty od listopada 2010r	
1	Numer karty / rok	82/2011
2	Rodzaj dokumentu	Decyzja
3	Temat dokumentu	Inne
4	Nazwa dokumentu	Decyzja zmieniająca za zgodą stron decyzję Starosty Kluczborskiego nr ROŚ.EU.7623-71/07 z dnia 05.11.2007 r., ze zm. nr ROŚ-7623-1/09 z dnia 20.01.2009 r., zezwalającą Sp. z o.o. ALBA Ekoplus, ul. Starocmentarna 2, 41-300 Dąbrowa Górnicza na prowadzenie działalności w zakresie zbierania odpadów na terenie Zakładu Przerobu Szkła w Kochłowicach 6a, 46-220 Byczyna.
5	Zakres przedmiotowy (opis)	Rozszerzenie prowadzonej działalności w zakresie zbierania odpadów o dodanie nowych rodzajów odpadów.
6	Obszar, którego dokument dotyczy	24 - WOJ. ŚLĄSKIE
7	Znak sprawy	ROŚ.6233.2.2011
8	Dokument wytworzył	Emilia Uryga
9	Data dokumentu	2011-02-28
10	Dokument zatwierdził	
11	Data zatwierdzenia dokumentu	
12	Miejsce przechowywania (nazwa instytucji, nazwa komórki organizacyjnej, numer pokoju, numer telefonu kontaktowego)	Starostwo Powiatowe w Kluczborku, Wydział Rolnictwa, Ochrony Środowiska i Leśnictwa, ul. Katowicka 1, 46-200 Kluczbork, pok. 307-308, tel. 77 418 52 18 wew. 170-171.
13	Adres elektroniczny zawierający odnośnik do dokumentu	
14	Informacja, czy dokument jest ostateczny	Tak
15	Numery kart innych dokumentów w sprawie	81/2011
16	Data zamieszczenia danych o dokumencie w wykazie	2011-06-21
17	Zastrzeżenia dotyczące nieudostępniania informacji	
18	Uwagi	Do pkt. II ppkt 2 do zestawienia tabelarycznego dodać wiersze od nr 34 do 303 o brzmieniu: " I.p. Nr kodu i rodzaj zbieranych odpadów innych niż niebezpieczne 34.01 04 09 - Odpadowe piaski i iły 35.02 01 04 - Odpady tworzyw sztucznych (z wyłączeniem opakowań) 36.02 01 07 - Odpady z gospodarki leśnej 37.02 01 09 - Odpady agrochemikaliów inne niż

wymienione w 02 01 08
38.02 01 10 - Odpady metalowe
39.02 01 99 - Inne nie wymienione odpady
40.02 03 02 - Odpady konserwantów
41.02 03 03 - Odpady poekstrakcyjne
42.02 03 04 - Surowce i produkty nienadające się do spożycia i przetwórstwa
43.02 03 80 - Wytłoki, osady i inne odpady z przetwórstwa produktów roślinnych (z wyłączeniem 02 03 81)
44.02 03 81 - Odpady z produkcji pasz roślinnych
45.02 03 82 - Odpady tytoniowe
46.02 05 01 - Surowce i produkty nieprzydatne do spożycia oraz przetwarzania
47.02 05 99 - Inne niewymienione odpady
48.02 06 01 - Surowce i produkty nieprzydatne do spożycia i przetwórstwa
49.02 06 02 - Odpady konserwantów
50.02 06 80 - Nieprzydatne do wykorzystania tłuszcze spożywcze
51.02 07 01 - Odpady z mycia, oczyszczania i mechanicznego rozdrabniania surowców
52.02 07 02 - Odpady z destylacji spirytualiów
53.02 07 03 - Odpady z procesów chemicznych
54.02 07 04 - Surowce i produkty nieprzydatne do spożycia i przetwórstwa
55.02 07 80 - Wytłoki, osady moszczowe i pofermentacyjne, wywary
56.02 07 99 - Inne niewymienione odpady
57.03 01 01 - Odpady kory i korka
58.03 01 05 - Trociny, wióry, ścinki, drewno, płyta wiórowa i fornir inne niż wymienione w 03 01 04
59.03 01 81 - Odpady z chemicznej przeróbki drewna inne niż wymienione w 03 01 80
60.03 01 99 - Inne nie wymienione odpady
61.03 03 01 - Odpady z kory i drewna
62.03 03 99 - Inne niewymienione odpady
63.04 02 09 - Odpady materiałów złożonych (np. tkaniny impregnowane, elastomery, plastomery)
64.04 02 10 - Substancje organiczne z produktów naturalnych (np. tłuszcze, woski)
65.04 02 15 - Odpady z wykańczania inne niż wymienione w 04 02 14
66.04 02 17 - Barwniki i pigmenty inne niż wymienione w 04 02 16
67.04 02 20 - Odpady z zakładowych oczyszczalni ścieków inne niż wymienione w 04 02 19
68.04 02 21 - Odpady z nieprzetworzonych włókien tekstylnych
69.04 02 22 - Odpady z przetworzonych włókien tekstylnych
70.04 02 80 - Odpady z mokrej obróbki wyrobów tekstylnych
71.04 02 99 - Inne niewymienione odpady
72.05 07 02 - Odpady zawierające siarkę
73.06 03 14 - Sole i roztwory inne niż wymienione w 06 03 11 i 06 03 13
74.06 03 16 - Tlenki metali inne niż wymienione w 06 03 15
75.06 03 99 - Inne niewymienione odpady
76.06 06 03 - Odpady zawierające siarczki inne niż wymienione w 06 06 02
77.06 06 99 - Inne niewymienione odpady

78.06 09 02 - Żużel fosforowy
79.06 09 04 - Poreakcyjne odpady związków wapnia inne niż wymienione w 06 09 03 i 06 09 80
80.06 09 80 - Fosfogipsy
81.06 09 81 - Fosfogipsy wymieszane z żużłami, popiołami paleniskowymi, i pyłami z kotłów (z wyłączeniem pyłów z kotłów wymienionych w 10 01 04)
82.06 09 99 - Inne niewymienione odpady
83.06 11 01 - Poreakcyjne odpady związków wapnia z produkcji dwutlenku tytanu
84.06 11 80 - Odpady z produkcji związków cyrkonu
85.06 11 81 - Odpady z produkcji związków chromu
86.06 11 82 - Odpady z produkcji związków kobaltu
87.06 11 83 - Odpadowy siarczan żelazowy
88.06 11 99 - Inne niewymienione odpady
89.06 13 03 - Czysta sadza
90.07 01 80 - Wapno pokarbidowe niezawierające substancji niebezpiecznych (inne niż wymienione w 07 01 08)
91.07 01 99 - Inne nie wymienione odpady
92.07 02 15 - Odpady z dodatków inne niż wymienione w 07 02 14
93.07 02 17 - Odpady zawierające silikony inne niż wymienione w 07 02 16
94.07 02 80 - Odpady z przemysłu gumowego i produkcji gumy
95.07 02 99 - Inne nie wymienione odpady
96.07 04 81 - Przeterminowane środki ochrony roślin inne niż wymienione w 07 04 80
97.07 04 99 - Inne niewymienione odpady
98.07 05 14 - Odpady stałe inne niż wymienione w 07 05 13
99.07 05 81 - Odpady ciekłe inne niż wymienione w 07 05 80
100.07 05 99 - Inne nie wymienione odpady
101.07 06 80 - Ziemia bieląca z rafinacji oleju
102.07 06 81 - Zwroty kosmetyków i próbek
103.07 06 99 - Inne niewymienione odpady
104.08 01 12 - Odpady farb i lakierów inne niż wymienione w 08 01 11
105.08 01 18 - Odpady z usuwania farb i lakierów inne niż wymienione w 08 01 17
106.08 01 99 - Inne niewymienione odpady
107.08 02 01 - Odpady proszków powlekających
108.08 02 99 - Inne nie wymienione odpady
109.08 03 13 - Odpady farb drukarskich inne niż wymienione w 08 03 12
110.08 03 18 - Odpadowy toner drukarski inny niż wymieniony w 08 03 17
111.08 03 80 - Zdyspergowany olej inny niż wymieniony w 08 03 19
112.08 03 99 - Inne nie wymienione odpady
113.08 04 10 - Odpadowe kleje i szczeliwa inne niż wymienione w 08 04 09
114.08 04 16 - Odpady ciekłe klejów lub szczeliw inne niż wymienione w 08 04 15
115.08 04 99 - Inne nie wymienione odpady
116.09 01 07 - Błony i papier fotograficzny zawierające srebro lub związki srebra
117.09 01 08 - Błony i papier fotograficzny niezawierające srebra
118.09 01 10 - Aparaty fotograficzne

jednorazowego użytku bez baterii
119.09 01 12 - Aparaty fotograficzne
jednorazowego użytku zawierające baterie inne
niż wymienione w 09 01 11
120.09 01 99 - Inne niewymienione odpady
121.10 01 01 - Żużle, popioły paleniskowe i
pyły z kotłów (z wyłączeniem pyłów z kotłów
wymienionych w 10 01 04)
122.10 01 05 - Stałe odpady z wapniowych
metod odsiarczania gazów odlotowych
123.10 01 07 - Produkty z wapniowych metod
odsiarczania gazów odlotowych odprowadzane
w postaci szlamu
124.10 01 19 - Odpady z oczyszczania gazów
odlotowych inne niż wymienione w 10 01 05,
10 01 07 i 10 01 18
125.10 01 24 - Piaski ze złóż fluidalnych (z
wyłączeniem 10 01 82)
126.10 01 25 - Odpady z przechowywania i
przygotowania paliw dla opalanych węglem
elektrowni
127.10 01 26 - Odpady z uzdatniania wody
chłodzącej
128.10 01 80 - Mieszanki popiołowo-żużłowe z
mokrego odprowadzania odpadów
paleniskowych
129.10 01 81 - Mikrosfery z popiołów lotnych
130.10 01 82 - Mieszanki popiołów lotnych i
odpadów stałych z wapniowych metod
odsiarczania gazów odlotowych (metody suche
i półsuche odsiarczania spalin oraz spalanie w
złożu fluidalnym)
131.10 01 99 - Inne niewymienione odpady
132.10 02 01 - Żużle z procesów wytapiania
(wielkopieczowe, stalownicze)
133.10 02 02 - Nieprzerobione żużle z innych
procesów
134.10 02 08 - Odpady stałe z oczyszczania
gazów odlotowych inne niż wymienione w 10 02
07
135.10 02 10 - Zgorzelina walcownicza
136.10 02 12 - Odpady z uzdatniania wody
chłodzącej inne niż wymienione w 10 02 11
137.10 02 80 - Zgary z hutnictwa żelaza
138.10 02 81 - Odpadowy siarczan żelazawy
139.10 02 99 - Inne nie wymienione odpady
140.10 03 02 - Odpadowe anody
141.10 03 05 - Odpady tlenku glinu
142.10 03 16 - Zgary z wytopu inna niż
wymieniona w 10 03 15
143.10 03 18 - Odpady zawierające węgiel z
produkcji anod inne niż wymienione w 10 03 17
144.10 03 22 - Inne cząstki stałe i pyły (łącznie
z pyłami z młynów kulowych) inne niż
wymienione w 10 03 21
145.10 03 24 - Odpady stałe z oczyszczania
gazów odlotowych inne niż wymienione w 10 03
23
146.10 03 28 - Odpady z uzdatniania wody
chłodzącej inne niż wymienione w 10 03 27
147.10 03 30 - Odpady z przetwarzania słonych
żużli i czarnych kożuchów żużłowych inne niż
wymienione w 10 03 29
148.10 03 99 - Inne niewymienione odpady
149.10 04 10 - Odpady z uzdatniania wody
chłodzącej inne niż wymienione w 10 04 09
150.10 04 99 - Inne niewymienione odpady

151.10 05 01 - Żużle z produkcji pierwotnej i wtórnej (z wyłączeniem 10 05 80)
152.10 05 04 - Inne cząstki i pyły
153.10 05 09 - Odpady z uzdatniania wody chłodzącej inne niż wymienione w 10 05 08
154.10 05 11 - Zgary inne niż wymienione w 10 05 10
155.10 05 80 - Żużle granulowane z pieców szybowych oraz żużle z pieców obrotowych
156.10 05 99 - Inne niewymienione odpady
157.10 06 01 - Żużle z produkcji pierwotnej i wtórnej
158.10 06 02 - Zgary z produkcji pierwotnej i wtórnej
159.10 06 04 - Inne cząstki i pyły
160.10 06 10 - Odpady z uzdatniania wody chłodzącej inne niż wymienione w 10 06 09
161.10 06 80 - Żużle szybowe i granulowane
162.10 06 99 - Inne niewymienione odpady
163.10 07 01 - Żużle z produkcji pierwotnej i wtórnej
164.10 07 02 - Zgary z produkcji pierwotnej i wtórnej
165.10 07 03 - Odpady stałe z oczyszczania gazów odlotowych
166.10 07 08 - Odpady z uzdatniania wody chłodzącej inne niż wymienione w 10 07 07
167.10 07 99 - Inne niewymienione odpady
168.10 08 09 - Inne żużle
169.10 08 11 - Zgary inne niż wymienione w 10 08 10
170.10 08 13 - Odpady zawierające węgiel z produkcji anod inne niż wymienione w 10 08 12
171.10 08 14 - Odpadowe anody
172.10 08 20 - Odpady z uzdatniania wody chłodzącej inne niż wymienione w 10 08 19
173.10 08 99 - Inne niewymienione odpady
174.10 09 03 - Żużle odlewnicze
175.10 09 06 - Rdzenie i formy odlewnicze przed procesem odlewania inne niż wymienione w 10 09 05
176.10 09 08 - Rdzenie i formy odlewnicze po procesie odlewania inne niż wymienione w 10 09 07
177.10 09 12 - Inne cząstki stałe niż wymienione w 10 09 11
178.10 09 14 - Odpadowe środki wiążące inne niż wymienione w 10 09 13
179.10 09 16 - Odpady środków do wykrywania pęknięć odlewów inne niż wymienione w 10 09 15
180.10 09 80 - Wybrakowane wyroby żeliwne
181.10 09 99 - Inne niewymienione odpady
182.10 10 03 - Zgary i żużle odlewnicze
183.10 10 06 - Rdzenie i formy odlewnicze przed procesem odlewania inne niż wymienione w 10 10 05
184.10 10 08 - Rdzenie i formy odlewnicze po procesie odlewania inne niż wymienione w 10 10 07
185.10 10 12 - Inne cząstki stałe niż wymienione w 10 10 11
186.10 10 14 - Odpadowe środki wiążące inne niż wymienione w 10 10 13
187.10 10 16 - Odpady środków do wykrywania pęknięć odlewów inne niż wymienione w 10 10 15

188.10 10 99 - Inne niewymienione odpady
189.10 11 03 - Odpady włókna szklanego i tkanin z włókna szklanego
190.10 11 10 - Odpady z przygotowania mas wsadowych inne niż wymienione w 10 11 09
191.10 11 16 - Odpady stałe z oczyszczania gazów odlotowych inne niż wymienione w 10 11 15
192.10 11 20 - Odpady stałe z zakładowych oczyszczalni ścieków inne niż wymienione w 10 11 19
193.10 11 99 - Inne niewymienione odpady
194.10 12 01 - Odpady z przygotowania mas wsadowych do obróbki termicznej
195.10 12 06 - Zużyte formy
196.10 12 08 - Wybrakowane wyroby ceramiczne, cegły, kafle i ceramika budowlana (po przeróbce termicznej)
197.10 12 10 - Odpady stałe z oczyszczania gazów odlotowych inne niż wymienione w 10 12 09
198.10 12 12 - Odpady ze szkliwienia inne niż wymienione w 10 12 11
199.10 12 99 - Inne niewymienione odpady
200.10 13 01 - Odpady z przygotowania mas wsadowych do obróbki termicznej
201.10 13 04 - Odpady z produkcji wapna palonego i hydratyzowanego
202.10 13 10 - Odpady z produkcji elementów cementowo-azbestowych inne niż wymienione w 10 13 09
203.10 13 11 - Odpady z cementowych materiałów kompozytowych inne niż wymienione w 10 13 09 i 10 13 10
204.10 13 13 - Odpady stałe z oczyszczania gazów odlotowych inne niż wymienione w 10 13 12
205.10 13 14 - Odpady betonowe i szlam betonowy
206.10 13 80 - Odpady z produkcji cementu
207.10 13 81 - Odpady z produkcji gipsu
208.10 13 82 - Wybrakowane wyroby
209.10 13 99 - Inne niewymienione odpady
210.10 80 01 - Żużle z produkcji żelazokrzemu
211.10 80 03 - Żużle z produkcji żelazochromu
212.10 80 05 - Żużle z produkcji żelazomanganu
213.10 80 99 - Inne niewymienione odpady
214.11 01 14 - Odpady z odtłuszczania inne niż wymienione w 11 01 13
215.11 01 99 - Inne niewymienione odpady
216.11 02 03 - Odpady z produkcji anod dla procesów elektrolizy
217.11 02 06 - Odpady z hydrometalurgii miedzi inne niż wymienione w 11 02 05
218.11 02 99 - Inne niewymienione odpady
219.11 05 01 - Cynk twardy
220.11 05 02 - Popiół cynkowy
221.11 05 99 - Inne niewymienione odpady
222.12 01 01 - Odpady z toczenia i piłowania żelaza oraz jego stopów
223.12 01 03 - Odpady z toczenia i piłowania metali nieżelaznych
224.12 01 05 - Odpady z toczenia i wygładzania tworzyw sztucznych
225.12 01 13 - Odpady spawalnicze
226.12 01 17 - Odpady poszlifierskie inne niż wymienione w 12 01 16

227.12 01 21 - Zużyte materiały szlifierskie inne niż wymienione w 12 01 20
228.12 01 99 - Inne niewymienione odpady
229.15 01 09 - Opakowania z tekstyliów
230.15 02 03 - Sorbenty, materiały filtracyjne, tkaniny do wycierania (np. szmaty, ścierki) i ubrania ochronne inne niż wymienione w 15 02 02
231.16 01 03 - Zużyte opony
232.16 01 15 - Płyny zapobiegające zamarzaniu inne niż wymienione w 16 01 14
233.16 01 17 - Metale żelazne
234.16 01 18 - Metale nieżelazne
235.16 01 22 - Inne niewymienione elementy
236.16 01 99 - Inne niewymienione odpady
237.16 03 04 - Nieorganiczne odpady inne niż wymienione w 16 03 03, 16 03 80
238.16 03 06 - Organiczne odpady inne niż wymienione w 16 03 05, 16 03 80
239.16 03 80 - Produkty spożywcze przeterminowane lub nieprzydatne do spożycia
240.16 06 04 - Baterie alkaliczne (z wyłączeniem 16 06 03)
241.16 06 05 - Inne baterie i akumulatory
242.16 08 01 - Zużyte katalizatory zawierające złoto, srebro, ren, rod, pallad, iryd lub platynę (z wyłączeniem 16 08 07)
243.16 08 03 - Zużyte katalizatory zawierające metale przejściowe lub ich związki inne niż wymienione w 16 08 02
244.16 08 04 - Zużyte katalizatory stosowane do katalitycznego krakingu w procesie fluidyzacyjnym (z wyłączeniem 16 08 07)
245.16 10 02 - Uwodnione odpady ciekłe inne niż wymienione w 16 10 01
246.16 10 04 - Stężone uwodnione odpady ciekłe (np. koncentraty) inne niż wymienione w 16 10 03
247.16 11 02 - Węglpochodne okładziny piecowe i materiały ogniotrwałe z procesów metalurgicznych inne niż wymienione w 16 11 01
248.16 11 04 - Okładziny piecowe i materiały ogniotrwałe z procesów metalurgicznych inne niż wymienione w 16 11 03
249.16 11 06 - Okładziny piecowe i materiały ogniotrwałe z procesów niemetalurgicznych inne niż wymienione w 16 11 05
250.16 81 02 - Odpady inne niż wymienione w 16 81 01
251.16 82 02 - Odpady inne niż wymienione w 16 82 01
252.17 01 01 - Odpady betonu oraz gruz betonowy z rozbiórek i remontów
253.17 01 02 - Gruz ceglany
254.17 01 03 - Odpady innych materiałów ceramicznych i elementów wyposażenia
255.17 01 07 - Zmieszane odpady z betonu, gruzu ceglanego, odpadowych materiałów ceramicznych i elementów wyposażenia inne niż wymienione w 17 01 06
256.17 01 80 - Usunięte tynki, tapety, okleiny itp.
257.17 01 81 - Odpady z remontów i przebudowy dróg
258.17 01 82 - Inne nie wymienione odpady
259.17 02 01 - Drewno

260.17 03 02 - Asfalt inny niż wymieniony w 17 03 01
261.17 03 80 - Odpadowa papa
262.17 04 03 - Ołów
263.17 04 04 - Cynk
264.17 04 06 - Cyna
265.17 04 07 - Mieszanki metali
266.17 04 11 - Kable inne niż wymienione w 17 04 10
267.17 05 04 - Gleba i ziemia, w tym kamienie, inne niż wymienione w 17 05 03
268.17 05 06 - Urobek z pogłębiania inny niż wymieniony w 17 05 05
269.17 05 08 - Tłuczeń torowy (kruszywo) inny niż wymieniony w 17 05 07
270.17 06 04 - Materiały izolacyjne inne niż wymienione w 17 06 01 i 17 06 03
271.17 08 02 - Materiały konstrukcyjne zawierające gips inne niż wymienione w 17 08 01
272.17 09 04 - Zmieszane odpady z budowy, remontów i demontażu inne niż wymienione w 17 09 01, 17 09 02 i 17 09 03
273.19 01 02 - Złom żelazny usunięty z popiołów paleniskowych
274.19 01 12 - Żużle i popioły paleniskowe inne niż wymienione w 19 01 11
275.19 01 14 - Popioły lotne inne niż wymienione w 19 01 13
276.19 01 18 - Odpady z pirolizy odpadów inne niż wymienione w 19 01 17
277.19 01 19 - Piaski ze złóż fluidalnych
278.19 01 99 - Inne niewymienione odpady
279.19 02 03 - Wstępnie przemieszane odpady składające się wyłącznie z odpadów innych niż niebezpieczne
280.19 02 10 - Odpady palne inne niż wymienione w 19 02 08 lub 19 02 09
281.19 02 99 - Inne niewymienione odpady
282.19 03 05 - Odpady stabilizowane inne niż wymienione w 19 03 04
283.19 03 07 - Odpady zestalone inne niż wymienione w 19 03 06
284.19 04 01 - Zeszlone odpady
285.19 10 01 - Odpady żelaza i stali
286.19 10 02 - Odpady metali nieżelaznych
287.19 10 04 - Lekka frakcja i pyły inne niż wymienione w 19 10 03
288.19 10 06 - Inne frakcje niż wymienione w 19 10 05
289.19 12 09 - Minerale (np. piasek, kamienie)
290.19 12 10 - Odpady palne (paliwo alternatywne)
291.19 12 12 - Inne odpady (w tym zmieszane substancje i przedmioty) z mechanicznej obróbki odpadów inne niż wymienione w 19 12 11
292.19 13 02 - Odpady stałe z oczyszczania gleby i ziemi inne niż wymienione w 19 13 01
293.20 01 10 - Odzież
294.20 01 11 - Tekstylna
295.20 01 28 - Farby, tusze, farby drukarskie, kleje, lepiszcze i żywice inne niż wymienione w 20 01 27
296.20 01 30 - Detergenty inne niż wymienione w 20 01 29
297.20 01 32 - Leki inne niż wymienione w 20

01 31
298.20 01 34 - Baterie i akumulatory inne niż wymienione w 20 01 33
299.20 01 38 - Drewno inne niż wymienione w 20 01 37
300.20 01 41 - Odpady zmiotek wentylacyjnych
301.20 01 80 - Środki ochrony roślin inne niż wymienione w 20 01 19
302.20 01 99 - Inne niewymienione frakcje zbierane w sposób selektywny
303.20 02 02 - Gleba i ziemia, w tym kamienie

"

Formularz N - karta informacyjna dla dokumentów od listopada 2010r

	Wszystkie dokumenty od listopada 2010r	
1	Numer karty / rok	187/2011
2	Rodzaj dokumentu	Wniosek o wydanie decyzji
3	Temat dokumentu	Inne
4	Nazwa dokumentu	Wniosek o zmianę decyzji nr ROŚ-7623-68/08 z dnia 26.11.2008 r. ze zm. nr ROŚ.EU.7623-37/10 z dnia 09.08.2010 r. udzielającej pozwolenia ALBA ekoplus Sp. z o.o. ul. Starocmentarna 2, 41-300 Dąbrowa Górnicza na wytwarzanie odpadów z uwzględnieniem wymagań przewidzianych dla zezwoelnia na odzysk odpadów, na terenie Zakładu Przerobu Szkła Kochłowice 6a, 46-220 Byczyna.
5	Zakres przedmiotowy (opis)	Rozszerzenie rodzajów odzyskiwanych odpadów poprzez dodanie nowych rodzajów odpadów o nr kodu 19 12 12 - inne odpady (w tym zmieszane substancje i przedmioty) z mechanicznej obróbki odpadów inne niż wymienione w 19 12 11 - w ilości 1000 Mg/rok, dodanie nowych źródeł powstawania odpadów o nr kodu 15 01 07 - opakowania ze szkła, 19 12 05 - szkło, 19 12 07 - drewno inne niż wymienione w 19 12 06 tzn. mechaniczne sortowanie (15 01 07, 19 12 05), obróbka mechaniczna odpadów (19 12 07).
6	Obszar, którego dokument dotyczy	1604015 - Byczyna - obszar wiejski
7	Znak sprawy	ROŚ.6220.4.2011
8	Dokument wytworzył	Emilia Uryga
9	Data dokumentu	2011-09-21
10	Dokument zatwierdził	
11	Data zatwierdzenia dokumentu	
12	Miejsce przechowywania (nazwa instytucji, nazwa komórki organizacyjnej, numer pokoju, numer telefonu kontaktowego)	Starostwo Powiatowe w Kluczborku, Wydział Rolnictwa, Ochrony Środowiska i Leśnictwa, ul. Katowicka 1, 46-200 Kluczbork, pok. 307-308, tel. 77 418 52 18 wew. 170-171.
13	Adres elektroniczny zawierający odnośnik do dokumentu	
14	Informacja, czy dokument jest ostateczny	Nie
15	Numery kart innych dokumentów w sprawie	188/2011
16	Data zamieszczenia danych o dokumencie w wykazie	2011-11-21
17	Zastrzeżenia dotyczące nieudostępniania informacji	
18	Uwagi	

Formularz N - karta informacyjna dla dokumentów od listopada 2010r

	Wszystkie dokumenty od listopada 2010r	
1	Numer karty / rok	188/2011
2	Rodzaj dokumentu	Decyzja
3	Temat dokumentu	Inne
4	Nazwa dokumentu	Zmiana za zgodą stron decyzji nr ROŚ-7623-68/08 z dnia 26.11.2008 r., ze zm. nr ROŚ.EU.7623-37/10 z dnia 09.08.2010 r. udzielającej pozwolenia ALBA Ekoplus Sp. z o.o. ul. Starocmentarna 2, 41-300 Dąbrowa Górnicza na wytwarzanie odpadów z uwzględnieniem wymagań przewidzianych dla zezwolenia na odzysk odpadów, na terenie Zakładu Przerobu Szkła Kochłowice 6a, 46-220 Buczyna.
5	Zakres przedmiotowy (opis)	Rozszerzenie rodzajów odzyskiwanych odpadów poprzez dodanie nowych rodzajów odpadów o nr kodu :19 12 12 - inne odpady (w tym zmieszane substancje i przedmioty) z mechanicznej obróbki odpadów inne niż wymienione w 19 12 11 - w ilości 1000 Mg/rok; dodanie nowych źródeł powstawania odpadów o nr kodu 15 01 07 - opakowania ze szkła, 19 12 05 - szkło, 19 12 07 - drewno inne niż wymienione w 19 12 06 tzn. mechaniczne sortowanie (15 01 07, 19 12 05), obróbka mechaniczna odpadów 19 12 07).
6	Obszar, którego dokument dotyczy	1604015 - Buczyna - obszar wiejski
7	Znak sprawy	ROŚ.6220.4.2011
8	Dokument wytworzył	Emilia Uryga
9	Data dokumentu	2011-10-21
10	Dokument zatwierdził	
11	Data zatwierdzenia dokumentu	
12	Miejsce przechowywania (nazwa instytucji, nazwa komórki organizacyjnej, numer pokoju, numer telefonu kontaktowego)	Starostwo Powiatowe w Kluczborku, Wydział Rolnictwa, Ochrony Środowiska i Leśnictwa, ul. Katowicka 1, 46-200 Kluczbork, pok. 307-308, tel. 77 418 52 18 wew. 170-171.
13	Adres elektroniczny zawierający odnośnik do dokumentu	
14	Informacja, czy dokument jest ostateczny	Nie
15	Numery kart innych dokumentów w sprawie	187/2011
16	Data zamieszczenia danych o dokumencie w wykazie	2011-11-21
17	Zastrzeżenia dotyczące nieudostępniania informacji	
18	Uwagi	

Formularz N - karta informacyjna dla dokumentów od listopada 2010r

	Wszystkie dokumenty od listopada 2010r	
1	Numer karty / rok	16/2013
2	Rodzaj dokumentu	Wniosek o wydanie decyzji
3	Temat dokumentu	Inne
4	Nazwa dokumentu	Wniosek o zmianę decyzji Starosty Kluczborskiego w zakresie zbierania odpadów nr ROŚ.EU-7623-71/07 z dnia 05.11.2007 r., ze zm. nr ROŚ-7623-1/09 z dnia 20.01.2009 r. , nr ROŚ.6233.2.2011.EU z dnia 28.02.2011 r.
5	Zakres przedmiotowy (opis)	Dodanie nowych rodzajów zbieranych odpadów niebezpiecznych i innych niż niebezpieczne.
6	Obszar, którego dokument dotyczy	1604015 - Buczyna - obszar wiejski
7	Znak sprawy	ROŚ.6233.18.2012
8	Dokument wytworzył	Emilia Uryga
9	Data dokumentu	2012-11-13
10	Dokument zatwierdził	
11	Data zatwierdzenia dokumentu	
12	Miejsce przechowywania (nazwa instytucji, nazwa komórki organizacyjnej, numer pokoju, numer telefonu kontaktowego)	Starostwo Powiatowe w Kluczborku, Wydział Rolnictwa, Ochrony Środowiska i Leśnictwa, ul. Katowicka 1, 46-200 Kluczbork, pok. 307, tel. 77 418 52 18 wew. 170-171.
13	Adres elektroniczny zawierający odnośnik do dokumentu	
14	Informacja, czy dokument jest ostateczny	Nie
15	Numery kart innych dokumentów w sprawie	17/2013
16	Data zamieszczenia danych o dokumencie w wykazie	2013-04-12
17	Zastrzeżenia dotyczące nieudostępniania informacji	
18	Uwagi	

Formularz N - karta informacyjna dla dokumentów od listopada 2010r

	Wszystkie dokumenty od listopada 2010r	
1	Numer karty / rok	17/2013
2	Rodzaj dokumentu	Decyzja
3	Temat dokumentu	Inne
4	Nazwa dokumentu	Decyzja zmieniająca za zgodą stron decyzję Starosty Kluczborskiego w zakresie zbierania odpadów nr ROŚ.EU-7623-71/07 z dnia 05.11.2007 r., ze zm. nr ROŚ-7623-1/09 z dnia 20.01.2009 r., nr ROŚ.6233.2.2011.EU z dnia 28.02.2011 r
5	Zakres przedmiotowy (opis)	Dodanie nowych rodzajów zbieranych odpadów niebezpiecznych i innych niż niebezpieczne.
6	Obszar, którego dokument dotyczy	1604015 - Buczyna - obszar wiejski
7	Znak sprawy	ROŚ.6233.18.2012
8	Dokument wytworzył	Emilia Uryga
9	Data dokumentu	2012-12-19
10	Dokument zatwierdził	
11	Data zatwierdzenia dokumentu	
12	Miejsce przechowywania (nazwa instytucji, nazwa komórki organizacyjnej, numer pokoju, numer telefonu kontaktowego)	Starostwo Powiatowe w Kluczborku, Wydział Rolnictwa, Ochrony Środowiska i Leśnictwa, ul. Katowicka 1, 46-200 Kluczbork, pok. 307, tel. 77 418 52 18 wew. 170-171.
13	Adres elektroniczny zawierający odnośnik do dokumentu	
14	Informacja, czy dokument jest ostateczny	Nie
15	Numer kart innych dokumentów w sprawie	16/2013
16	Data zamieszczenia danych o dokumencie w wykazie	2013-04-08
17	Zastrzeżenia dotyczące nieudostępniania informacji	
18	Uwagi	<p>ODPADY NIEBEZPIECZNE</p> <p>Do zestawienia tabelarycznego dodano wiersze od nr 6 do nr 21 o brzmieniu:</p> <p>I.p. Nr kodu i rodzaj zbieranych odpadów niebezpiecznych 6.13 01 10 -Mineralne oleje hydrauliczne niezawierające związków chlorowcoorganicznych 7.13 02 05 - Mineralne oleje silnikowe, przekładniowe i smarowe niezawierające związków chlorowcoorganicznych 8.15 01 10 - Opakowania zawierające pozostałości substancji niebezpiecznych lub</p>

nimi zanieczyszczone (np. środkami ochrony roślin I i II klasy toksyczności - bardzo toksyczne i toksyczne)
9.15 01 11 - Opakowania z metali zawierające niebezpieczne porowate elementy wzmocnienia konstrukcyjnego (np. azbest), włącznie z pustymi pojemnikami ciśnieniowymi
10.15 02 02 - Sorbenty, materiały filtracyjne (w tym filtry olejowe nieujęte w innych grupach), tkaniny do wycierania (np. szmaty, ścierki) i ubrania ochronne zanieczyszczone substancjami niebezpiecznymi (np. PCB).
11.20 01 13 - Rozpuszczalniki
12.20 01 14 - Kwasy
13.20 01 15 - Alkalia
14.20 01 17 - Odczynniki fotograficzne
15.20 01 19 - Środki ochrony roślin I i II klasy toksyczności (bardzo toksyczne np. herbicydy, insektycydy)
16.20 01 26 - oleje i tłuszcze inne niż wymienione w 20 01 25
17.20 01 27 - Farby, tusze, farby drukarskie, kleje, lepiszcze i żywice zawierające substancje niebezpieczne
18.20 01 29 - Detergenty zawierające substancje niebezpieczne
19.20 01 31 - Leki cytotoksyczne i cytostatyczne
20.20 01 33 - baterie i akumulatory łącznie z bateriami i akumulatorami wymienionymi w 16 06 01, 16 06 02 lub 16 06 03 oraz niesortowane baterie i akumulatory zawierające te baterie
21.20 01 37 - Drewno zawierające substancje niebezpieczne

ODPADY INNE NIŻ NIEBEZPIECZNE

Do zestawienia tabelarycznego dodano wiersze od nr 304 do nr 317 o brzmieniu:

I.p. Nr kodu i rodzaj zbieranych odpadów innych niż niebezpieczne
304.10 01 03 - Popioły lotne z torfu i drewna niepoddanego obróbce chemicznej
305.10 11 14 - Szlamy z polerowania i szlifowania szkła inne niż wymienione w 10 11 13
306.19 09 04 - Zużyty węgiel aktywny
307.20 01 08 - Odpady kuchenne ulegające biodegradacji
308.20 01 25 - Oleje i tłuszcze jadalne
309.20 02 01 - Odpady ulegające biodegradacji
310.20 02 03 - Inne odpady nieulegające biodegradacji
311.20 03 01 - Niesegregowane (zmieszane) odpady komunalne
312.20 03 02 - odpady z targowisk
313.20 03 03 - Odpady z czyszczenia ulic i placów
314.20 03 04 - Szlamy ze zbiorników bezodpływowych służących do gromadzenia nieczystości
315.20 03 06 - Odpady ze studzienek

kanalizacyjnych
316.20 03 07 - Odpady wielkogabarytowe
317.20 03 99 - odpady komunalne
niewymienione w innych podgrupach

DANE JEDNOSTKI ORGANIZACYJNEJ

Nazwa jednostki: Syngaz Sp. z o.o.
Adres: Konduktorska 42, 40-155 Katowice
NIP : 644-329-55-81
Regon: 240408732
TEL. : 32 3567447

OKRES: 2013-02-06 - 2015-06-17

Formularz N - karta informacyjna dla dokumentów od listopada 2010r

	Wszystkie dokumenty od listopada 2010r	
1	Numer karty / rok	32/2013
2	Rodzaj dokumentu	Wniosek o wydanie decyzji
3	Temat dokumentu	Inne
4	Nazwa dokumentu	Wniosek o wydanie pozwolenia na wytwarzanie odpadów dla instalacji zgazowania biomasy o mocy 350 kWe wraz z węzłem schładzania i oczyszczania gazu procesowego oraz jego utylizacji w silniku gazowym do produkcji energii elektrycznej i ciepłej , zlokalizowanej w Paruszowicach - Kolonia Długa 3, 46-220 Buczyna.
5	Zakres przedmiotowy (opis)	Wytwarzanie odpadów innych niż niebezpieczne i niebezpiecznych.
6	Obszar, którego dokument dotyczy	1604015 - Buczyna - obszar wiejski
7	Znak sprawy	ROŚ.6220.1.2013
8	Dokument wytworzył	Emilia Uryga
9	Data dokumentu	2013-02-06
10	Dokument zatwierdził	
11	Data zatwierdzenia dokumentu	
12	Miejsce przechowywania (nazwa instytucji, nazwa komórki organizacyjnej, numer pokoju, numer telefonu kontaktowego)	Starostwo Powiatowe w Kluczborku, Wydział Rolnictwa, Ochrony Środowiska i Leśnictwa, ul. Katowicka 1, 46-200 Kluczbork, tel. 77 418 52 18 wew. 170-171.
13	Adres elektroniczny zawierający odnośnik do dokumentu	
14	Informacja, czy dokument jest ostateczny	Nie
15	Numer karty innych dokumentów w sprawie	36/2013
16	Data zamieszczenia danych o dokumencie w wykazie	2013-04-12
17	Zastrzeżenia dotyczące nieudostępniania informacji	
18	Uwagi	Dokument nieaktualny.

Formularz N - karta informacyjna dla dokumentów od listopada 2010r

	Wszystkie dokumenty od listopada 2010r	
1	Numer karty / rok	36/2013
2	Rodzaj dokumentu	Decyzja
3	Temat dokumentu	Inne
4	Nazwa dokumentu	Pozwolenie na wytwarzanie odpadów dla instalacji zgazowania biomasy o mocy 350 kWe wraz z węzłem schładzania i oczyszczania gazu procesowego oraz jego utylizacji w silniku gazowym do produkcji energii elektrycznej i ciepłej , zlokalizowanej w Paruszowicach - Kolonia Długa 3, 46-220 Buczyna.
5	Zakres przedmiotowy (opis)	Wytwarzanie odpadów innych niż niebezpieczne i niebezpiecznych.
6	Obszar, którego dokument dotyczy	1604015 - Buczyna - obszar wiejski
7	Znak sprawy	ROŚ.6220.1.2013
8	Dokument wytworzył	Emilia Uryga
9	Data dokumentu	2013-03-18
10	Dokument zatwierdził	
11	Data zatwierdzenia dokumentu	
12	Miejsce przechowywania (nazwa instytucji, nazwa komórki organizacyjnej, numer pokoju, numer telefonu kontaktowego)	Starostwo Powiatowe w Kluczborku, Wydział Rolnictwa, Ochrony Środowiska i Leśnictwa, ul. Katowicka 1, 46-200 Kluczbork, tel. 77 418 52 18 wew. 170-171, nr pok. 307.
13	Adres elektroniczny zawierający odnośnik do dokumentu	
14	Informacja, czy dokument jest ostateczny	Nie
15	Numery kart innych dokumentów w sprawie	32/2013
16	Data zamieszczenia danych o dokumencie w wykazie	2013-04-11
17	Zastrzeżenia dotyczące nieudostępniania informacji	
18	Uwagi	Decyzja nieaktualna. L.p.Nr kodówRodzaje odpadówIlości wytwarzanych odpadów w Mg/rok 1.10 01 03Popioły lotne z torfu i drewna niepoddanego obróbce chemicznej 8,25 2.13 02 05*Mineralne oleje silnikowe, przekładniowe i smarowe niezawierające związków chlorowcoorganicznych8,1 3.16 01 14*Płyny zapobiegające zamarzaniu zawierające niebezpieczne substancje0,3 4.16 01 15Płyny zapobiegające zamarzaniu inne niż wymienione w 16 01 14

5.15 02 03 Sorbenty, materiały filtracyjne,
tkaniny do wycierania (np. szmaty, ścierki) i
ubrania ochronne inne niż wymienione w 15 02
02

Formularz N - karta informacyjna dla dokumentów od listopada 2010r

	Wszystkie dokumenty od listopada 2010r	
1	Numer karty / rok	40/2015
2	Rodzaj dokumentu	Zgłoszenie
3	Temat dokumentu	Ochrona powietrza
4	Nazwa dokumentu	Wniosek o przyjęcie zgłoszenia emisji z instalacji energetycznego spalania paliw, z której emisja nie wymaga pozwolenia - instalacji zgazowania biomasy o mocy 350 kWe wraz z węzłem schładzania i oczyszczania gazu procesowego oraz jego utylizacji w silniku gazowym do produkcji energii elektrycznej i ciepłej, w Paruszowicach Kolonia Długa 3, 46-220 Byczyna, dz. nr 46/1 ark. mapy 1.
5	Zakres przedmiotowy (opis)	Zgłoszenie emisji z instalacji. Źródło emisji: silnik gazowy - spalanie oczyszczonego gazu procesowego (emitor E1), komora spalania - spalanie oczyszczonego gazu procesowego (emitor E2)
6	Obszar, którego dokument dotyczy	1604015 - Byczyna - obszar wiejski
7	Znak sprawy	ROŚ.6221.19.2015
8	Dokument wytworzył	Emilia Uryga
9	Data dokumentu	2015-05-12
10	Dokument zatwierdził	
11	Data zatwierdzenia dokumentu	
12	Miejsce przechowywania (nazwa instytucji, nazwa komórki organizacyjnej, numer pokoju, numer telefonu kontaktowego)	Starostwo Powiatowe w Kluczborku, Wydział Rolnictwa, Ochrony Środowiska i Leśnictwa, ul. Katowicka 1, 46-200 Kluczbork, pok. 307-308, tel. 77 418 52 18 wew. 170-171.
13	Adres elektroniczny zawierający odnośnik do dokumentu	
14	Informacja, czy dokument jest ostateczny	Nie
15	Numery kart innych dokumentów w sprawie	
16	Data zamieszczenia danych o dokumencie w wykazie	2015-11-19
17	Zastrzeżenia dotyczące nieudostępniania informacji	
18	Uwagi	

Formularz N - karta informacyjna dla dokumentów od listopada 2010r

	Wszystkie dokumenty od listopada 2010r	
1	Numer karty / rok	41/2015
2	Rodzaj dokumentu	Wniosek o wydanie decyzji
3	Temat dokumentu	Inne
4	Nazwa dokumentu	Wniosek o wydanie pozwolenia na wytwarzanie odpadów, w związku z eksploatacją instalacji do zgazowania biomasy o mocy 350 kWe wraz z węzłem schładzania i oczyszczania gazu procesowego oraz jego utylizacji w silniku gazowym do produkcji energii elektrycznej i ciepłej, zlokalizowanej w Paruszowicach Kolonia Długa 3, 46-220 Byczyna, dz. nr 46/1 ark. mapy 1.
5	Zakres przedmiotowy (opis)	Wytwarzanie odpadów.
6	Obszar, którego dokument dotyczy	1604015 - Byczyna - obszar wiejski
7	Znak sprawy	ROŚ.6220.2.2015
8	Dokument wytworzył	Emilia Uryga
9	Data dokumentu	2015-05-12
10	Dokument zatwierdził	
11	Data zatwierdzenia dokumentu	
12	Miejsce przechowywania (nazwa instytucji, nazwa komórki organizacyjnej, numer pokoju, numer telefonu kontaktowego)	Starostwo Powiatowe w Kluczborku, Wydział Rolnictwa, Ochrony Środowiska i Leśnictwa, ul. Katowicka 1, 46-200 Kluczbork, pol. 307-308, tel. 77 418 52 18 wew. 170-171.
13	Adres elektroniczny zawierający odnośnik do dokumentu	
14	Informacja, czy dokument jest ostateczny	Nie
15	Numery kart innych dokumentów w sprawie	42/2015
16	Data zamieszczenia danych o dokumencie w wykazie	2015-11-19
17	Zastrzeżenia dotyczące nieudostępniania informacji	
18	Uwagi	

Formularz N - karta informacyjna dla dokumentów od listopada 2010r

	Wszystkie dokumenty od listopada 2010r	
1	Numer karty / rok	42/2015
2	Rodzaj dokumentu	Decyzja
3	Temat dokumentu	Inne
4	Nazwa dokumentu	Pozwolenie na wytwarzanie odpadów dla instalacji do zgazowania biomasy o mocy 350 kWe wraz z węzłem schładzania i oczyszczania gazu procesowego oraz jego utylizacji w silniku gazowym do produkcji energii elektrycznej i ciepłej, zlokalizowanej w Paruszowicach Kolonia Długa 3, 46-220 Buczyna, dz. ew. nr 46/1 ark. mapy 1.
5	Zakres przedmiotowy (opis)	Wytwarzanie odpadów.
6	Obszar, którego dokument dotyczy	1604015 - Buczyna - obszar wiejski
7	Znak sprawy	ROŚ.6220.2.2015
8	Dokument wytworzył	Emilia Uryga
9	Data dokumentu	2015-06-17
10	Dokument zatwierdził	
11	Data zatwierdzenia dokumentu	
12	Miejsce przechowywania (nazwa instytucji, nazwa komórki organizacyjnej, numer pokoju, numer telefonu kontaktowego)	Starostwo Powiatowe w Kluczborku, Wydział Rolnictwa, Ochrony Środowiska i Leśnictwa, ul. Katowicka 1, 46-200 Kluczbork, pok. 307-308, tel. 77 418 52 18 wew. 170-171.
13	Adres elektroniczny zawierający odnośnik do dokumentu	
14	Informacja, czy dokument jest ostateczny	Tak
15	Numery kart innych dokumentów w sprawie	41/2015
16	Data zamieszczenia danych o dokumencie w wykazie	2015-11-19
17	Zastrzeżenia dotyczące nieudostępniania informacji	
18	Uwagi	Ilości odpadów poszczególnych rodzajów przewidzianych do wytwarzania w ciągu roku: L.p.Nr kodówRodzaje odpadówIlości wytwarzanych odpadów w Mg/rok 1.10 01 03Popioły lotne z torfu i drewna niepoddanego obróbce chemicznej 40 2.10 01 18*Odpady z oczyszczania gazów odlotowych zawierające substancje niebezpieczne52 3.13 02 05*Mineralne oleje silnikowe, przekładniowe i smarowe niezawierające związków chlorowcoorganicznych10 4.16 01 14*Płyny zapobiegające zamarzaniu zawierające niebezpieczne substancje1

*odpady niebezpieczne

DANE JEDNOSTKI ORGANIZACYJNEJ

Nazwa jednostki: EKOBUT Sebastian Butyński
Adres: M.Skłodowskiej-Curie 59, 47-400 Racibórz
NIP : 639 175 69 16
Regon: 240927573
TEL. : 606 750 271

OKRES: -

DANE JEDNOSTKI ORGANIZACYJNEJ

Nazwa jednostki: Galeria Kluczbork Sp. z o.o.
Adres: Górnych Wałów 42, 44-100 Gliwice
NIP : 631-263-46-28
Regon: 241965995
TEL. : 324004100

OKRES: 2012-03-08 - 2012-04-20

Formularz N - karta informacyjna dla dokumentów od listopada 2010r

	Wszystkie dokumenty od listopada 2010r	
1	Numer karty / rok	108/2012
2	Rodzaj dokumentu	Wniosek o wydanie decyzji
3	Temat dokumentu	Ochrona wód
4	Nazwa dokumentu	o pozwolenie wodnoprawne na wykonanie urządzenia wodnego i szczególne korzystanie z wód na terenie galerii handlowo-usługowej przy ul. Byczyńskiej w Kluczborku
5	Zakres przedmiotowy (opis)	wykonanie wylotu kolektora kanalizacji deszczowej i odprowadzanie wód opadowych i roztopowych do ziemi - rowu melioracyjnego R-B13 z terenu planowanego centrum handlowego
6	Obszar, którego dokument dotyczy	1604024 - Kluczbork - miasto
7	Znak sprawy	ROŚ.6341.4.2012
8	Dokument wytworzył	Magdalena Godzwon
9	Data dokumentu	2012-03-08
10	Dokument zatwierdził	
11	Data zatwierdzenia dokumentu	
12	Miejsce przechowywania (nazwa instytucji, nazwa komórki organizacyjnej, numer pokoju, numer telefonu kontaktowego)	Starostwo Powiatowe w Kluczborku ul. Katowicka 1, 46-200 Kluczbork - Wydział Rolnictwa, Ochrony Środowiska i Leśnictwa, pokój nr 307 i 308, nr tel. (077) 418 52 18 wew. 170-171.
13	Adres elektroniczny zawierający odnośnik do dokumentu	
14	Informacja, czy dokument jest ostateczny	Nie
15	Numery kart innych dokumentów w sprawie	
16	Data zamieszczenia danych o dokumencie w wykazie	2012-06-28
17	Zastrzeżenia dotyczące nieudostępniania informacji	
18	Uwagi	1)na wykonanie urządzenia wodnego - wylotu betonowego typ ciężki ? 600 kolektora PVC

kanalizacji deszczowej zabezpieczonego klapą końcową, zwrotną, prostą montowaną do ściany lewej strony istniejącego rowu melioracyjnego R-B13 w km 1+325 o parametrach:

Średnica wylotu $\varnothing = 600$ mm; Rzędna dna wylotu - 181,82 m npm; Projektowana rzędna dna odbiornika - 181,62 m npm

lokalizacja: działka nr 21 ark. m. 14 obręb Kluczbork, współrzędne wylotu: N: 50059'23,24" ; E: 18012'44,28";

2)na szczególne korzystanie z wód w zakresie odprowadzania wód opadowych i roztopowych do ziemi - rowu melioracyjnego R-B13 za pomocą projektowanego wylotu w km 1+325 projektowanej, zewnętrznej kanalizacji deszczowej wyposażonej w separator koalescencyjny ze zlewni obejmującej: 1,72 ha terenu utwardzonego galerii handlowej (plac manewrowy, parking, drogi wewnętrzne), 1,24 ha powierzchni dachu obiektu i 0,425 ha terenów zielonych w ilości: Q_{\max} godz. = 408 m³/godz.; $Q_{\text{śr d}} = 53,5$ m³/d; Q_{\max} rok = 19 528 m³/rok.

Wody opadowe i roztopowe ujęte w szczelne, otwarte lub zamknięte systemy kanalizacyjne wprowadzane do ziemi nie powinny zawierać substancji zanieczyszczających w ilościach przekraczających:

100 mg/l zawiesin ogólnych; oraz 15 mg/l węglowodorów ropopochodnych

Formularz N - karta informacyjna dla dokumentów od listopada 2010r

	Wszystkie dokumenty od listopada 2010r	
1	Numer karty / rok	109/2012
2	Rodzaj dokumentu	Decyzja
3	Temat dokumentu	Ochrona wód
4	Nazwa dokumentu	na wykonanie urządzenia wodnego i szczególne korzystanie z wód na terenie galerii handlowo-usługowej przy ul. Byczyńskiej w Kluczborku
5	Zakres przedmiotowy (opis)	wykonanie wylotu kolektora kanalizacji deszczowej i odprowadzanie wód opadowych i roztopowych do ziemi - rowu melioracyjnego R-B13 z terenu planowanego centrum handlowego
6	Obszar, którego dokument dotyczy	1604024 - Kluczbork - miasto
7	Znak sprawy	ROŚ.6341.4.2012
8	Dokument wytworzył	Magdalena Godzwon
9	Data dokumentu	2012-04-20
10	Dokument zatwierdził	
11	Data zatwierdzenia dokumentu	
12	Miejsce przechowywania (nazwa instytucji, nazwa komórki organizacyjnej, numer pokoju, numer telefonu kontaktowego)	Starostwo Powiatowe w Kluczborku ul. Katowicka 1, 46-200 Kluczbork - Wydział Rolnictwa, Ochrony Środowiska i Leśnictwa, pokój nr 307 i 308, nr tel. (077) 418 52 18 wew. 170-171.
13	Adres elektroniczny zawierający odnośnik do dokumentu	
14	Informacja, czy dokument jest ostateczny	Tak
15	Numery kart innych dokumentów w sprawie	
16	Data zamieszczenia danych o dokumencie w wykazie	2012-06-28
17	Zastrzeżenia dotyczące nieudostępniania informacji	
18	Uwagi	1)na wykonanie urządzenia wodnego - wylotu betonowego typ ciężki ? 600 kolektora PVC kanalizacji deszczowej zabezpieczonego klapą końcową, zwrotną, prostą montowaną do ściany lewej strony istniejącego rowu melioracyjnego R-B13 w km 1+325 o parametrach: Średnica wylotu ? = 600 mm; Rzędna dna wylotu - 181,82 m npm; Projektowana rzędna dna odbiornika - 181,62 m npm lokalizacja: działka nr 21 ark. m. 14 obręb Kluczbork, współrzędne wylotu: N: 50059'23,24" ; E: 18012'44,28"; 2)na szczególne korzystanie z wód w zakresie

odprowadzania wód opadowych i roztopowych do ziemi - rowu melioracyjnego R-B13 za pomocą projektowanego wylotu w km 1+325 projektowanej, zewnętrznej kanalizacji deszczowej wyposażonej w separator koalescencyjny ze zlewni obejmującej: 1,72 ha terenu utwardzonego galerii handlowej (plac manewrowy, parking, drogi wewnętrzne), 1,24 ha powierzchni dachu obiektu i 0,425 ha terenów zielonych w ilości: Q_{\max} godz. = 408 m³/godz.; $Q_{\text{śr d}}$ = 53,5 m³/d; Q_{\max} rok = 19 528 m³/rok.

Wody opadowe i roztopowe ujęte w szczelne, otwarte lub zamknięte systemy kanalizacyjne wprowadzane do ziemi nie powinny zawierać substancji zanieczyszczających w ilościach przekraczających:

100 mg/l zawiesin ogólnych; oraz 15 mg/l węglowodorów ropopochodnych

DANE JEDNOSTKI ORGANIZACYJNEJ

Nazwa jednostki: WAW-BET K. Wawrzkievicz s.c.K. Wawrzkievicz T. Wawrzkievicz M.
Wawrzkievicz
Adres: Poselska 12/32, 42-200 Częstochowa
NIP : 5732838260
Regon: 242754989
TEL. :

OKRES: 2014-10-22 - 2014-12-09

Formularz N - karta informacyjna dla dokumentów od listopada 2010r

	Wszystkie dokumenty od listopada 2010r	
1	Numer karty / rok	62/2014
2	Rodzaj dokumentu	Wniosek o wydanie decyzji
3	Temat dokumentu	Ochrona powietrza
4	Nazwa dokumentu	Wniosek o zmianę decyzji Starosty Kluczborskiego nr ROŚ-7644-17/08 z dnia 01.07.2008 r. na wprowadzanie gazów i pyłów do powietrza dla instalacji produkcji betonu.
5	Zakres przedmiotowy (opis)	Zmiana podmiotu prowadzącego instalację do produkcji betonu tj. pkt I decyzji. Zastąpienie brzmienia pkt I decyzji: "I. Pozwolić HOGER Spółce z o.o. 42-700 Lubliniec, ul. Oleska 20 na wprowadzanie gazów i pyłów do powietrza dla instalacji produkcji betonu firmy HOGER zlokalizowanych w smardach Dolnych , ul. Wielka 1" na nowe brzmienie: "IPozwolić Panu Krzysztofowi Wawrzkievicz, Panu Tomaszowi Wawrzkieviczowi, Panu Marcinowi Wawrzkieviczowi działających jako wspólnicy Spółki cywilnej pod nazwą WAW-BET K. Wawrzkievicz s.c. K. Wawrzkievicz T. Wawrzkievicz M. Wawrzkievicz, ul. Poselska 12/32, 42-200 Częstochowa, na wprowadzanie gazów i pyłów do powietrza dla instalacji produkcji betonu zlokalizowanych w Smardach Dolnych, ul. Wielka 1."
6	Obszar, którego dokument dotyczy	1604045 - Wołczyn - obszar wiejski
7	Znak sprawy	ROŚ.6224.1.2014
8	Dokument wytworzył	Emilia Uryga
9	Data dokumentu	2014-10-22
10	Dokument zatwierdził	
11	Data zatwierdzenia dokumentu	
12	Miejsce przechowywania (nazwa instytucji, nazwa komórki organizacyjnej, numer pokoju, numer telefonu kontaktowego)	Starostwo Powiatowe w Kluczborku, Wydział Rolnictwa, Ochrony Środowiska i Leśnictwa, ul. Katowicka 1, 46-200 Kluczbork, nr pokoju 307 i 308, nr tel. 077 418 52 18 wew. 170-171.
13	Adres elektroniczny zawierający odnośnik do	

dokumentu		
14	Informacja, czy dokument jest ostateczny	Tak
15	Numery kart innych dokumentów w sprawie	63/2014
16	Data zamieszczenia danych o dokumencie w wykazie	2016-09-07
17	Zastrzeżenia dotyczące nieudostępniania informacji	
18	Uwagi	

Formularz N - karta informacyjna dla dokumentów od listopada 2010r

	Wszystkie dokumenty od listopada 2010r	
1	Numer karty / rok	63/2014
2	Rodzaj dokumentu	Decyzja
3	Temat dokumentu	Ochrona powietrza
4	Nazwa dokumentu	Decyzja nr ROŚ.6224.1.2014.EU z dnia 09.12.2014 r. zmieniająca decyzję Starosty Kluczborskiego nr ROŚ-7644-17/08 z dnia 01.07.2008 r. na wprowadzanie gazów i pyłów do powietrza dla instalacji produkcji betonu w Smardach Dolnych, ul. Wielka 1.
5	Zakres przedmiotowy (opis)	Zmiana podmiotu prowadzącego instalację do produkcji betonu tj. pkt I decyzji. Zastąpienie brzmienia pkt I decyzji: "I. Pozwolić HÓGER Spółce z o.o. 42-700 Lubliniec, ul. Oleska 20 na wprowadzanie gazów i pyłów do powietrza dla instalacji produkcji betonu firmy HÓGER zlokalizowanych w smardach Dolnych , ul. Wielka 1" na nowe brzmienie: "IPozwolić Panu Krzysztofowi Wawrzkievicz, Panu Tomaszowi Wawrzkieviczowi, Panu Marcinowi Wawrzkieviczowi działających jako wspólnicy Spółki cywilnej pod nazwą WAW-BET K. Wawrzkievicz s.c. K. Wawrzkievicz T. Wawrzkievicz M. Wawrzkievicz, ul. Poselska 12/32, 42-200 Częstochowa, na wprowadzanie gazów i pyłów do powietrza dla instalacji produkcji betonu zlokalizowanych w Smardach Dolnych, ul. Wielka 1."
6	Obszar, którego dokument dotyczy	1604045 - Wołczyn - obszar wiejski
7	Znak sprawy	ROŚ.6224.1.2014
8	Dokument wytworzył	Emilia Uryga
9	Data dokumentu	2014-12-09
10	Dokument zatwierdził	
11	Data zatwierdzenia dokumentu	
12	Miejsce przechowywania (nazwa instytucji, nazwa komórki organizacyjnej, numer pokoju, numer telefonu kontaktowego)	Starostwo Powiatowe w Kluczborku, Wydział Rolnictwa, Ochrony Środowiska i Leśnictwa, ul. Katowicka 1, 46-200 Kluczbork, nr pokoju 307 i 308, nr tel. 077 418 52 18 wew. 170-171.
13	Adres elektroniczny zawierający odnośnik do dokumentu	
14	Informacja, czy dokument jest ostateczny	Tak
15	Numery kart innych dokumentów w sprawie	62/2014
16	Data zamieszczenia danych o dokumencie w wykazie	2016-09-07
17	Zastrzeżenia dotyczące nieudostępniania informacji	

DANE JEDNOSTKI ORGANIZACYJNEJ

Nazwa jednostki: DSP POLSKA Sp. z o.o.
Adres: Zwycięstwa 40, 44-193 Knurów
NIP : 9542736452
Regon: 242869489
TEL. :

OKRES: 2019-10-31 - 2019-10-31

Formularz N - karta informacyjna dla dokumentów od listopada 2010r

	Wszystkie dokumenty od listopada 2010r	
1	Numer karty / rok	169/2019
2	Rodzaj dokumentu	Decyzja
3	Temat dokumentu	Inne
4	Nazwa dokumentu	Decyzja nr ROŚ.6233.3.2018.EN z dnia 31.10.2019 r. zezwalająca DSP POLSKA Sp. z o.o., z siedzibą ul. Zwycięstwa 40, 44 -193 Knurów Zakład 46-220 Byczyna, ul. Lazara 1, na zbieranie i przetwarzanie odpadów na terenie działki ewidencyjnej nr 192/1 ark. mapy 4, 46-220 Byczyna przy ul. Stawowej - Błonie.
5	Zakres przedmiotowy (opis)	Zbieranie i przetwarzanie odpadów.
6	Obszar, którego dokument dotyczy	1604014 - Byczyna - miasto
7	Znak sprawy	ROŚ.6233.3.2018
8	Dokument wytworzył	Emilia Nowak
9	Data dokumentu	2019-10-31
10	Dokument zatwierdził	
11	Data zatwierdzenia dokumentu	
12	Miejsce przechowywania (nazwa instytucji, nazwa komórki organizacyjnej, numer pokoju, numer telefonu kontaktowego)	Starostwo Powiatowe w Kluczborku, Wydział Rolnictwa, Ochrony Środowiska i Leśnictwa.
13	Adres elektroniczny zawierający odnośnik do dokumentu	
14	Informacja, czy dokument jest ostateczny	Tak
15	Numery kart innych dokumentów w sprawie	
16	Data zamieszczenia danych o dokumencie w wykazie	2020-01-22
17	Zastrzeżenia dotyczące nieudostępniania informacji	
18	Uwagi	Rodzaje odpadów przewidywanych do zbierania: L.p. Nr koduRodzaje odpadów przewidywanych do zbierania 1.16 01 03 Zużyte opony

Miejsca zbierania odpadów:
na placu, w hali produkcyjno-magazynowej, na
terenie działki ewidencyjnej nr 192/1 ark. mapy
4, 46-220 Byczyna przy ul. Stawowej - Błonie.

Miejsce przetwarzania odpadów: w hali
produkcyjnej o powierzchni 230 m² oraz w hali
produkcyjno magazynowej o powierzchni 95
m², na terenie działki ewidencyjnej nr 192/1
ark. mapy 4, 46-220 Byczyna przy ul.
Stawowej - Błonie.
Proces R5 Recykling lub odzysk innych
materiałów nieorganicznych.

L.p.	Nr kodu	Rodzaj odpadów przewidywanych do przetworzenia	Masa odpadów w Mg/rok
1.	16 01 03	Zużyte opony	300,00

Nr kodu	Rodzaj odpadów powstających w wyniku przetwarzania	Masa odpadów w Mg/rok
1.16 01 99	Inne niewymienione odpady - ścier gumowy	4,00

DANE JEDNOSTKI ORGANIZACYJNEJ

Nazwa jednostki: R&M plettac Sp. zo.o.
Adres: Kościuszki 19, 63-500 Ostrzeszów
NIP : 622-010-84-06
Regon: 250016326
TEL. : (062) 587 01 00

OKRES: -

DANE JEDNOSTKI ORGANIZACYJNEJ

Nazwa jednostki: ROPEZ Jan i Robert Poszwa Spółka Jawna

Adres: Mroczeń 108A, 63-604 Baranów

NIP : 619-10-00-852

Regon: 250381617

TEL. : 062/781-93-39

OKRES: -

DANE JEDNOSTKI ORGANIZACYJNEJ

**Nazwa jednostki: P.H.P. AGRO-EFEKT Sp. z o.o. - Obiekt Łowkowice, ul. Dzierżona 32, 46-211
Kujakowice Górne
Adres: Słupia 53, 63-642 Perzów
NIP : 622-10-32-125
Regon: 250562632
TEL. :**

OKRES: -

DANE JEDNOSTKI ORGANIZACYJNEJ

Nazwa jednostki: Henryk Kaczorowski Fabryka Mebli "PIASKI"

Adres: Piaski 1c, 63-645 Łęka Opatowska

NIP : 6190003676

Regon: 250571045

TEL. :

OKRES: 2021-11-23 - 2021-11-23

Formularz N - karta informacyjna dla dokumentów od listopada 2010r

	Wszystkie dokumenty od listopada 2010r	
1	Numer karty / rok	55/2022
2	Rodzaj dokumentu	Zgłoszenie
3	Temat dokumentu	Ochrona powietrza
4	Nazwa dokumentu	Zgłoszenie instalacji, z której emisja nie wymaga pozwolenia: energetycznego spalania paliw - kotła wodnego EKOMAT RTPO o nominalnej mocy cieplnej 1,5 MW, opalanego biomasą drzewną, Fabryka Mebli "PIASKI" Henryk Kaczorowski , Piaski 1c, 63-645 Łęka Opatowska, zlokalizowanego na terenie Zakładu w Wołczynie, ul. Fabryczna 2a, 46-250 Wołczyn, dz. nr 324/40 ark. mapy 5.
5	Zakres przedmiotowy (opis)	Zgłoszenie instalacji.
6	Obszar, którego dokument dotyczy	1604044 - Wołczyn - miasto
7	Znak sprawy	ROŚ.6221.21.2021
8	Dokument wytworzył	Emilia Nowak
9	Data dokumentu	2021-11-23
10	Dokument zatwierdził	
11	Data zatwierdzenia dokumentu	
12	Miejsce przechowywania (nazwa instytucji, nazwa komórki organizacyjnej, numer pokoju, numer telefonu kontaktowego)	Starostwo Powiatowe w Kluczborku, Wydział Rolnictwa, Ochrony Środowiska i Leśnictwa.
13	Adres elektroniczny zawierający odnośnik do dokumentu	
14	Informacja, czy dokument jest ostateczny	Tak
15	Numery kart innych dokumentów w sprawie	
16	Data zamieszczenia danych o dokumencie w wykazie	2022-07-29
17	Zastrzeżenia dotyczące nieudostępniania informacji	
18	Uwagi	Wielkość emisji dopuszczalnej:

Rodzaj zanieczyszczenia	wielkość emisji mg/m ³ 6% tlenu
1) Pył -	50
2) Dwutlenek siarki -	200
3) Dwutlenek azotu -	400

Rodzaj zanieczyszczenia	wielkość emisji w Mg/rok
1) Pył -	0,167
w tym pył PM10 -	0,167
w tym pył PM 2,5 -	0,167
2) Dwutlenek siarki (SO ₂) -	0,001
3) Tlenki azotu jako NO ₂ -	0,8

DANE JEDNOSTKI ORGANIZACYJNEJ

Nazwa jednostki: Hodowla Roślin Smolice Sp. z o.o.

Adres: Braci Bassy 32, 46-233 Bąków

NIP : 751-15-88-877

Regon: 250986898-00026

TEL. : (077) 413 17 92

OKRES: -

DANE JEDNOSTKI ORGANIZACYJNEJ

Nazwa jednostki: ATHLETIC Sp. z o.o.
Adres: Katowicka 8A, 46-200 Kluczbork
NIP : 618-19-52-309
Regon: 251026835
TEL. : 077 414 23 66

OKRES: 2012-01-05 - 2021-02-17

Formularz N - karta informacyjna dla dokumentów od listopada 2010r

	Wszystkie dokumenty od listopada 2010r	
1	Numer karty / rok	23/2012
2	Rodzaj dokumentu	Wniosek o wydanie decyzji
3	Temat dokumentu	Inne
4	Nazwa dokumentu	Aneks do wniosku o zmianę pozwolenia na wytwarzanie odpadów i zezwolenia na prowadzenie działalności w zakresie odzysku odpadów.
5	Zakres przedmiotowy (opis)	Zmiana pozwolenia nr ROŚ-7623-45/09 z dnia 17.08.2009 r. na wytwarzanie odpadów.
6	Obszar, którego dokument dotyczy	1604024 - Kluczbork - miasto
7	Znak sprawy	ROŚ.6220.6.2011
8	Dokument wytworzył	Emilia Uryga
9	Data dokumentu	2012-01-05
10	Dokument zatwierdził	
11	Data zatwierdzenia dokumentu	
12	Miejsce przechowywania (nazwa instytucji, nazwa komórki organizacyjnej, numer pokoju, numer telefonu kontaktowego)	Starostwo Powiatowe w Kluczborku, Wydział Rolnictwa, Ochrony Środowiska i Leśnictwa, ul. Katowicka 1, 46-200 Kluczbork, pok. 307-308, tel. 77 418 52 18 wew. 170-171.
13	Adres elektroniczny zawierający odnośnik do dokumentu	
14	Informacja, czy dokument jest ostateczny	Nie
15	Numery kart innych dokumentów w sprawie	24/2012
16	Data zamieszczenia danych o dokumencie w wykazie	2012-06-04
17	Zastrzeżenia dotyczące nieudostępniania informacji	
18	Uwagi	

Formularz N - karta informacyjna dla dokumentów od listopada 2010r

	Wszystkie dokumenty od listopada 2010r	
1	Numer karty / rok	24/2012
2	Rodzaj dokumentu	Decyzja
3	Temat dokumentu	Inne
4	Nazwa dokumentu	Decyzja zmieniająca za zgodą stron pozwolenie nr ROŚ-7623-45/09 z dnia 17.08.2009 r. na wytwarzanie odpadów.
5	Zakres przedmiotowy (opis)	Zwiększenie ilości wytwarzanych niektórych odpadów oraz odzyskiwanych odpadów - żużła. Ze względu na profil działalności możliwość wykorzystania odpadów o nr kodu 17 04 05 - żelazo i stal. Zmiana nr działek.
6	Obszar, którego dokument dotyczy	1604024 - Kluczbork - miasto
7	Znak sprawy	ROŚ.6220.6.2011
8	Dokument wytworzył	Emilia Uryga
9	Data dokumentu	2012-02-14
10	Dokument zatwierdził	
11	Data zatwierdzenia dokumentu	
12	Miejsce przechowywania (nazwa instytucji, nazwa komórki organizacyjnej, numer pokoju, numer telefonu kontaktowego)	Starostwo Powiatowe w Kluczborku, Wydział Rolnictwa, Ochrony Środowiska i Leśnictwa, ul. Katowicka 1, 46-200 Kluczbork, pok. 307-308, tel. 77 418 52 18 wew. 170-171.
13	Adres elektroniczny zawierający odnośnik do dokumentu	
14	Informacja, czy dokument jest ostateczny	Tak
15	Numery kart innych dokumentów w sprawie	23/2012
16	Data zamieszczenia danych o dokumencie w wykazie	2012-03-06
17	Zastrzeżenia dotyczące nieudostępniania informacji	
18	Uwagi	Zwiększenie ilości wytwarzanych odpadów innych niż niebezpieczne Nr kodu i rodzaje odpadów innych niż niebezpieczne Ilość wytwarzanych odpadów innych niż niebezpieczne w Mg/rok 10 01 01 - żużle, popioły paleniskowe i pyły z kotłów (z wyłączeniem pyłów z kotłów wymienionych w 10 01 04) - 20 12 01 01 - odpady z toczenia i piłowania żelaza oraz jego stopów - 40 12 01 03 - odpady z toczenia i piłowania metali nieżelaznych - 15 12 01 04 - cząstki i pyły metali nieżelaznych - 8

15 01 01 - opakowania z papieru i tektury - 6
15 01 02 - opakowania z tworzyw sztucznych -
9
17 04 02 - aluminium - 10

Zwiększenie ilości odzyskiwanych odpadów
innych niż niebezpieczne

Nr kodu i rodzaje odpadów innych niż
niebezpieczne ilość odpadów innych niż
niebezpieczne przewidywanych do odzysku w
Mg/rok

10 01 01 - żużle - 18

Dodanie rodzajów odpadów przewidywanych do
odzysku

17 04 05 - żelazo i stal

Formularz N - karta informacyjna dla dokumentów od listopada 2010r

	Wszystkie dokumenty od listopada 2010r	
1	Numer karty / rok	187/2020
2	Rodzaj dokumentu	Wniosek o wydanie decyzji
3	Temat dokumentu	Ochrona powietrza
4	Nazwa dokumentu	Wniosek o wydanie pozwolenia na wprowadzanie gazów i pyłów do powietrza dla ATHLETIC Sp. z o.o., ul. Kluczborska 8A, 46-200 Kluczbork.
5	Zakres przedmiotowy (opis)	Wprowadzanie gazów i pyłów do powietrza.
6	Obszar, którego dokument dotyczy	1604024 - Kluczbork - miasto
7	Znak sprawy	ROŚ.6224.2.2020
8	Dokument wytworzył	Emilia Nowak
9	Data dokumentu	2020-08-26
10	Dokument zatwierdził	
11	Data zatwierdzenia dokumentu	
12	Miejsce przechowywania (nazwa instytucji, nazwa komórki organizacyjnej, numer pokoju, numer telefonu kontaktowego)	Starostwo Powiatowe w Kluczborku, Wydział Rolnictwa, Ochrony Środowiska i Leśnictwa
13	Adres elektroniczny zawierający odnośnik do dokumentu	
14	Informacja, czy dokument jest ostateczny	Nie
15	Numery kart innych dokumentów w sprawie	16/2021
16	Data zamieszczenia danych o dokumencie w wykazie	2021-05-14
17	Zastrzeżenia dotyczące nieudostępniania informacji	
18	Uwagi	

Formularz N - karta informacyjna dla dokumentów od listopada 2010r

	Wszystkie dokumenty od listopada 2010r	
1	Numer karty / rok	16/2021
2	Rodzaj dokumentu	Decyzja
3	Temat dokumentu	Ochrona powietrza
4	Nazwa dokumentu	Decyzja nr ROŚ.6224.2.2020.EN z dnia 17.02.2021 r. pozwalająca ATHLETIC Sp. z o.o., ul. Katowicka 8A, 46-200 Kluczbork, na wprowadzanie gazów i pyłów do powietrza.
5	Zakres przedmiotowy (opis)	Pozwolenie na wprowadzanie gazów i pyłów do powietrza.
6	Obszar, którego dokument dotyczy	1604024 - Kluczbork - miasto
7	Znak sprawy	ROŚ.6224.2.2020
8	Dokument wytworzył	Emilia Nowak
9	Data dokumentu	2021-02-17
10	Dokument zatwierdził	
11	Data zatwierdzenia dokumentu	
12	Miejsce przechowywania (nazwa instytucji, nazwa komórki organizacyjnej, numer pokoju, numer telefonu kontaktowego)	Starostwo Powiatowe w Kluczborku Wydział Rolnictwa, Ochrony Środowiska i Leśnictwa.
13	Adres elektroniczny zawierający odnośnik do dokumentu	
14	Informacja, czy dokument jest ostateczny	Tak
15	Numery kart innych dokumentów w sprawie	187/2020
16	Data zamieszczenia danych o dokumencie w wykazie	2021-04-26
17	Zastrzeżenia dotyczące nieudostępniania informacji	
18	Uwagi	<p>Źródło nr emitora rodzaj zanieczyszczenia emisja dopuszczalna w kg/h</p> <p>Źródło: Tokarnia CNC (wentylacja ogólna hali) Emitor W1 Emitor W2 Pył ogółem 0,01 Pył ogółem 0,01 Pył PM10 0,01 Pył PM10 0,01 Pył PM 2,5 0,0 Pył PM 2,5 0,01</p> <p>Źródło: Spawalnia aluminium (wentylacja ogólna hali) Emitor W3 Emitor W4 Dwutlenek azotu 0,0059 Dwutlenek azotu 0,0059 Tlenek węgla * Tlenek węgla * Pył ogółem 0,001 Pył ogółem 0,001 Pył PM10 0,001 Pył PM10 0,001 Pył PM 2,5 0,001 Pył PM 2,5 0,001</p>

Emitor W5
Dwutlenek azotu 0,0059
Tlenek węgla *
Pył ogółem 0,001
Pył PM10 0,001
Pył PM 2,5 0,001

Źródło: CNC warsztat (stolarnia)
Emitor W6
Pył ogółem 0,0037
Pył PM 10 0,0026
Pył PM 2,5 0,0026

Źródło: Stanowisko klejenia skrzyń
transportowych
Emitor E1
Węglowodory aromatyczne*
Cykloheksan 0,014
Aceton*

Źródło: Spawalnia stali (wentylacja ogólna hali)
Emitor E2 Emitor E3
Dwutlenek azotu 0,0002 Dwutlenek azotu
0,0002
Tlenek węgla * Tlenek węgla *
Pył ogółem 0,0029 Pył ogółem 0,0029
Pył PM10 0,0029 Pył PM10 0,0029
Pył PM 2,5 0,0029 Pył PM 2,5 0,0029

Źródło: Malarnia proszkowa - kabiny KPP1 i
KPP3
Emitor E5 Emitor E6
Pył ogółem 0,006 Pył ogółem 0,006
Pył PM 10 0,006 Pył PM 10 0,006
Pył PM 2,5 0,006 Pył PM 2,5 0,006

Rodzaj zanieczyszczenia Wielkość emisji
dopuszczalnej w Mg/rok
Aceton 0,035
Cykloheksan 0,056
Węglowodory aromatyczne 0,560
Dwutlenek azotu 0,080
Tlenek węgla 0,022
Pył ogółem 0,140
Pył PM10 0,138
Pył PM 2,5 0,138

* emisja niepowodująca przekroczeń 10% wartości odniesienia, uśrednionych dla godziny (art. 224 ust. 3 ustawy z dnia 27 kwietnia 2001 r. Prawo ochrony środowiska).

DANE JEDNOSTKI ORGANIZACYJNEJ

**Nazwa jednostki: Przedsiębiorstwo Produkcyjno-Handlowo-Usługowe "WAL-MAR" Marek
Keczmerski Skoroszów 4
Adres: , 63-630 Rychtal
NIP : 619-100-95-92
Regon: 251356975
TEL. : 691354341**

OKRES: -

DANE JEDNOSTKI ORGANIZACYJNEJ

Nazwa jednostki: ALBA Miejskie Przedsiębiorstwo Gospodarki Komunalnej Sp. z o.o.
Adres: Starocmentarna 2, 41-300 Dąbrowa Górnicza
NIP : 629-001-19-71
Regon: 271588322
TEL. : (32)2625029

OKRES: 2012-11-28 - 2012-12-28

Formularz N - karta informacyjna dla dokumentów od listopada 2010r

	Wszystkie dokumenty od listopada 2010r	
1	Numer karty / rok	26/2013
2	Rodzaj dokumentu	Wniosek o wydanie decyzji
3	Temat dokumentu	Inne
4	Nazwa dokumentu	Wniosek o wydanie zezwoelnia na zbieranie odpadów na terenie Zakładu Przerobu Szkła w Kochłowicach 6a, 46-220 Buczyna, dz. nr 265/1, 265/2, 265/3, 271/1 k.m. 1.
5	Zakres przedmiotowy (opis)	Zbieranie odpadów niebezpiecznych i innych niż niebezpieczne.
6	Obszar, którego dokument dotyczy	1604015 - Buczyna - obszar wiejski
7	Znak sprawy	ROŚ.6233.21.2012
8	Dokument wytworzył	Emilia Uryga
9	Data dokumentu	2012-11-28
10	Dokument zatwierdził	
11	Data zatwierdzenia dokumentu	
12	Miejsce przechowywania (nazwa instytucji, nazwa komórki organizacyjnej, numer pokoju, numer telefonu kontaktowego)	Starostwo Powiatowe w Kluczborku, Wydział Rolnictwa, Ochrony Środowiska i Leśnictwa, ul. Katowicka 1, 46-200 Kluczbork, tel. 77 418 52 18 wew. 170-171, nr pok. 307.
13	Adres elektroniczny zawierający odnośnik do dokumentu	
14	Informacja, czy dokument jest ostateczny	Nie
15	Numery kart innych dokumentów w sprawie	27/2013
16	Data zamieszczenia danych o dokumencie w wykazie	2013-04-12
17	Zastrzeżenia dotyczące nieudostępniania informacji	
18	Uwagi	

Formularz N - karta informacyjna dla dokumentów od listopada 2010r

	Wszystkie dokumenty od listopada 2010r	
1	Numer karty / rok	27/2013
2	Rodzaj dokumentu	Decyzja
3	Temat dokumentu	Inne
4	Nazwa dokumentu	Zezwolenie na zbieranie odpadów.
5	Zakres przedmiotowy (opis)	Zbieranie odpadów niebezpiecznych i innych niż niebezpieczne.
6	Obszar, którego dokument dotyczy	1604015 - Buczyna - obszar wiejski
7	Znak sprawy	ROŚ.6233.21.2012
8	Dokument wytworzył	Emilia Uryga
9	Data dokumentu	2012-12-28
10	Dokument zatwierdził	
11	Data zatwierdzenia dokumentu	
12	Miejsce przechowywania (nazwa instytucji, nazwa komórki organizacyjnej, numer pokoju, numer telefonu kontaktowego)	Starostwo Powiatowe w Kluczborku, Wydział Rolnictwa, Ochrony Środowiska i Leśnictwa, ul. Katowicka 1, 46-200 Kluczbork, tel. 77 418 52 18 wew. 170-171, nr pok. 307.
13	Adres elektroniczny zawierający odnośnik do dokumentu	
14	Informacja, czy dokument jest ostateczny	Nie
15	Numery kart innych dokumentów w sprawie	26/2013
16	Data zamieszczenia danych o dokumencie w wykazie	2013-04-08
17	Zastrzeżenia dotyczące nieudostępniania informacji	
18	Uwagi	L.p.Nr koduRodzaje odpadów niebezpiecznych przewidywanych do zbierania 1.15 01 10Opakowania zawierające pozostałości substancji niebezpiecznych lub nimi zanieczyszczone (np. środkami ochrony roślin I i II klasy toksyczności - bardzo toksyczne i toksyczne) 2.15 01 11Opakowania z metali zawierające niebezpieczne porowate elementy wzmocnienia konstrukcyjnego (np. azbest), włącznie z pustymi pojemnikami ciśnieniowymi 3.20 01 13 Rozpuszczalniki 4.20 01 14 Kwasy 5.20 01 15 Alkalia 6.20 01 17 Odczynniki fotograficzne 7.20 01 19Środki ochrony roślin I i II klasy toksyczności (bardzo toksyczne i toksyczne np. herbicydy, insektycydy) 8.20 01 21Lampy fluorescencyjne i inne odpady zawierające rtęć

9.20 01 23Urządzenia zawierające freony
10.20 01 26Oleje i tłuszcze inne niż wymienione w 20 01 25
11.20 01 27Farby, tusze, farby drukarskie, kleje, lepiszcze i żywice zawierające substancje niebezpieczne
12.20 01 29Detergenty zawierające substancje niebezpieczne
13.20 01 31Leki cytotoksyczne i cytostatyczne
14.20 01 33Baterie i akumulatory łącznie z bateriami i akumulatorami wymienionymi w 16 06 01, 16 06 02 lub 16 06 03 oraz niesortowane baterie i akumulatory zawierające te baterie
15.20 01 35Zużyte urządzenia elektryczne i elektroniczne inne niż wymienione w 20 01 21 i 20 01 23zawierające niebezpieczne składniki
16.20 01 37Drewno zawierające substancje niebezpieczne

L.p.Nr koduRodzaje odpadów inne niż niebezpieczne przewidywane do zbierania
1.15 01 01Opakowania z papieru i tektury
2.15 01 02 Opakowania z tworzyw sztucznych
3.15 01 03Opakowania z drewna
4.15 01 04Opakowania z metali
5.15 01 05 Opakowania wielomateriałowe
6.15 01 06Zmieszane odpady opakowaniowe
7.15 01 07 Opakowania ze szkła
8.15 01 09Opakowania z tekstyliów
9.16 01 03Zużyte opony
10.17 01 01Odpady betonu oraz gruz betonowy z rozbiórek i remontów
11.17 01 02Gruz ceglany
12.17 01 03Odpady innych materiałów ceramicznych i elementów wyposażenia inne niż wymienione w 17 01 06
13.17 01 07Zmieszane odpady z betonu, gruzu ceglanego, odpadowych materiałów ceramicznych i elementów wyposażenia inne niż wymienione w 17 01 06
14.17 02 01Drewno
15.17 02 02Szkło
16.17 02 03Tworzywa sztuczne
17.17 03 02Asfalt inny niż wymieniony w 17 03 01
18.17 04 01Miedź, brąz, mosiądz
19.17 04 02Aluminium
20.17 04 03 Ołów
21.17 04 04Cynk
22.17 04 05Żelazo i stal
23.17 04 06Cyna
24.17 04 07Mieszanki metali
25.17 04 11Kable inne niż wymienione w 17 04 10
26.17 05 08Tłuczeń torowy (kruszywo) inny niż wymieniony w 17 05 07
27.17 06 04Materiały izolacyjne inne niż wymienione w 17 06 01 i 17 06 03
28.17 08 02Materiały konstrukcyjne zawierające gips inne niż wymienione w 17 08 01
29.17 09 04Zmieszane odpady z budowy, remontów i demontażu inne niż wymienione w

17 09 01, 17 09 02 i 17 09 03
30.20 01 01Papier i tektura
31.20 01 02szkło
32.20 01 08Odpady kuchenne ulegające
biodegradacji
33.20 01 10Odzież
34.20 01 11Tekstyli
35.20 01 25Oleje i tłuszcze jadalne
36.20 01 28Farby, tusze, farby drukarskie,
kleje, lepiszcze i żywice inne niż wymienione w
20 01 27
37.20 01 30Detergenty inne niż wymienione w
20 01 29
38.20 01 32Leki inne niż wymienione w 20 01 31
39.20 01 34Baterie i akumulatory inne niż
wymienione w 20 01 33

L.p.Nr koduRodzaje odpadów inne niż
niebezpieczne przewidywane do zbierania
4020 01 36Zużyte urządzenia elektryczne i
elektroniczne inne niż wymienione w
20 01 21, 20 01 23 i 20 01 35
41.20 01 38Drewno inne niż wymienione w 20
01 37
42.20 01 39Tworzywa sztuczne
43.20 01 40Metale
44.20 01 41Odpady zmiotek wentylacyjnych
45.20 01 80Środki ochrony roślin inne niż
wymienione w 20 01 19
46.20 01 99Inne niewymienione frakcje
zbierane w sposób selektywny
47.20 02 01Odpady ulegające biodegradacji
48.20 02 02Gleba i ziemia, w tym kamienie
49.20 02 03Inne odpady nieulegające
biodegradacji
50.20 03 01Niesegregowane (zmieszane)
odpady komunalne
51.20 03 02Odpady z targowisk
52.20 03 03Odpady z czyszczenia ulic i placów
53.20 03 04Szlamy ze zbiorników
bezodpływowych służących do gromadzenia
nieczystości
54.20 03 06Odpady ze studzienek
kanalizacyjnych
55.20 03 07Odpady wielkogabarytowe
56.20 03 99Odpady komunalne
niewymienione w innych podgrupach

DANE JEDNOSTKI ORGANIZACYJNEJ

Nazwa jednostki: Usługi Transportowe Jan Szlęzak Biadacz

Adres: Kozłowska 39, 46-233 Bąków

NIP : 637-106-91-47

Regon: 271757902

TEL. : 077 413 20 57

OKRES: -

DANE JEDNOSTKI ORGANIZACYJNEJ

Nazwa jednostki: Sintac-Polska Sp. z o.o.
Adres: Armii Krajowej 86, 05-075 Warszawa-Wesoła
NIP : 634-00-14-317
Regon: 271852316
TEL. : (022) 812 62 54

OKRES: -

DANE JEDNOSTKI ORGANIZACYJNEJ

Nazwa jednostki: Niepubliczny Zakład Opieki Zdrowotnej Centrum Medyczne "BetaMed"

Adres: Mikołowska 100a/802, 40-065 Katowice

NIP : 634-189-88-44

Regon: 272333311

TEL. : 032 258 27 90

OKRES: -

DANE JEDNOSTKI ORGANIZACYJNEJ

Nazwa jednostki: Specjalistyczny Zakład Ochrony Środowiska "EKO-TOX"

Adres: Krótka 3, 47-440 Nędza

NIP : 639-100-44-41

Regon: 272603408

TEL. : 0324149342-43

OKRES: -

DANE JEDNOSTKI ORGANIZACYJNEJ

Nazwa jednostki: EKOMAT Wywóz Ścieków, Czyszczenie i Udrażnianie Kanalizacji Zbigniew Matyasik.

Adres: Sławkowska 12, 43-600 Jaworzno

NIP : 632-105-53-44

Regon: 272939290

TEL. : (032) 751 94 69

OKRES: -

DANE JEDNOSTKI ORGANIZACYJNEJ

Nazwa jednostki: Cetus - Energetyka Gazowa Sp. z o.o.

Adres: Spacerowa 2, 44-266 Świerklany

NIP : 642-27-00-013

Regon: 276945011

TEL. : 4832/4327600

OKRES: -

DANE JEDNOSTKI ORGANIZACYJNEJ

**Nazwa jednostki: Górnośląska Spółka Gazownictwa Sp. z o.o. w Zabrze Oddział - Zakład
Gazowniczy w Opolu
Adres: Armii Krajowej 2, 45-071 Opole
NIP : 648-2370-513
Regon: 277456610
TEL. :**

OKRES: -

DANE JEDNOSTKI ORGANIZACYJNEJ

**Nazwa jednostki: NZOZ Polska Grupa Medyczna im. Polonii Świata Kluczborskie Regionalne
Centrum Chorób Serca i Naczyń
Adres: Lwowska 34, 41-500 Chorzów
NIP :
Regon: 277603637
TEL. :**

OKRES: -

DANE JEDNOSTKI ORGANIZACYJNEJ

Nazwa jednostki: NOMI S.A.
Adres: Witosa 76, 46-200 Kluczbork
NIP : 6570311289
Regon: 290346653
TEL. : 41/363 55 00

OKRES: 2011-03-15 - 2011-06-17

Formularz N - karta informacyjna dla dokumentów od listopada 2010r

	Wszystkie dokumenty od listopada 2010r	
1	Numer karty / rok	44/2011
2	Rodzaj dokumentu	Inny dokument
3	Temat dokumentu	Inne
4	Nazwa dokumentu	Informacja o wytwarzanych odpadach oraz o sposobach gospodarowania wytworzonymi odpadami
5	Zakres przedmiotowy (opis)	Wytwarzanie odpadów niebezpiecznych i innych niż niebezpieczne przez supermarket NOMI S.A. w Kluczborku, ul. Byczyńska 99
6	Obszar, którego dokument dotyczy	1604024 - Kluczbork - miasto
7	Znak sprawy	ROŚ.6232.29.2011
8	Dokument wytworzył	Emilia Uryga
9	Data dokumentu	2011-03-15
10	Dokument zatwierdził	
11	Data zatwierdzenia dokumentu	
12	Miejsce przechowywania (nazwa instytucji, nazwa komórki organizacyjnej, numer pokoju, numer telefonu kontaktowego)	Starostwo Powiatowe w Kluczborku, Wydział Rolnictwa, Ochrony Środowiska i Leśnictwa, ul. Katowicka 1, 46-200 Kluczbork, pok. 307-308, tel. 77 418 52 18 wew. 170-171.
13	Adres elektroniczny zawierający odnośnik do dokumentu	
14	Informacja, czy dokument jest ostateczny	Nie
15	Numery kart innych dokumentów w sprawie	
16	Data zamieszczenia danych o dokumencie w wykazie	2011-05-30
17	Zastrzeżenia dotyczące nieudostępniania informacji	
18	Uwagi	Informacja nieaktualna. Utraciła ważność z dniem 23 stycznia 2013 r., zgodnie z art. 231 ust. 2 ustawy z dnia 14 grudnia 2012 r. o odpadach (Dz.U. z 2013 r., poz. 21).

Rodzaje odpadów przewidywanych do wytwarzania w Mg/rok:

ODPADY NIEBEZPIECZNE

L.p. nr kodu rodzaje ilości w Mg/rok

1) 16 02 13 - 0,05

ODPADY INNE NIŻ NIEBEZPIECZNE

L.p. nr kodu rodzaje ilości w Mg/rok

1) 08 03 18 - odpadowy toner drukarski inny niż wymieniony w 08 03 17 - 0,03

2) 15 01 01 - opakowania z papieru i tektury - 30

3) 15 01 02 - opakowania z tworzyw sztucznych (folia, itp) - 30

4) 15 01 03 - opakowania z drewna - 30

5) 15 01 04 - opakowania z metali - 1

6) 15 01 07 - opakowania ze szkła - 1

7) 17 04 05 - żelazo i stal - 0,05

Formularz N - karta informacyjna dla dokumentów od listopada 2010r

	Wszystkie dokumenty od listopada 2010r	
1	Numer karty / rok	128/2011
2	Rodzaj dokumentu	Wniosek o wydanie decyzji
3	Temat dokumentu	Inne
4	Nazwa dokumentu	Wniosek o wydanie decyzji na prowadzenie zbierania odpadów
5	Zakres przedmiotowy (opis)	Zbieranie odpadów na terenie Supermarketu NOMI w Kluczborku, ul. Byczyńska 99, dz. nr 104/20 ark.mapy 4.
6	Obszar, którego dokument dotyczy	1604023 - Kluczbork
7	Znak sprawy	ROŚ.6233.6.2011
8	Dokument wytworzył	Emilia Uryga
9	Data dokumentu	2011-03-15
10	Dokument zatwierdził	
11	Data zatwierdzenia dokumentu	
12	Miejsce przechowywania (nazwa instytucji, nazwa komórki organizacyjnej, numer pokoju, numer telefonu kontaktowego)	Starostwo Powiatowe w Kluczborku, Wydział Rolnictwa, Ochrony Środowiska i Leśnictwa, ul. Katowicka 1, 46-200 Kluczbork, pok. 307-308, tel. 77 418 52 18 wew. 170-171.
13	Adres elektroniczny zawierający odnośnik do dokumentu	
14	Informacja, czy dokument jest ostateczny	Nie
15	Numery kart innych dokumentów w sprawie	129/2011
16	Data zamieszczenia danych o dokumencie w wykazie	2011-07-20
17	Zastrzeżenia dotyczące nieudostępniania informacji	
18	Uwagi	

Formularz N - karta informacyjna dla dokumentów od listopada 2010r

	Wszystkie dokumenty od listopada 2010r	
1	Numer karty / rok	129/2011
2	Rodzaj dokumentu	Decyzja
3	Temat dokumentu	Inne
4	Nazwa dokumentu	Zezwolenie na prowadzenie zbierania odpadów w Supermarkecie NOMI w Kluczborku przy ul. Byczyńskiej 99
5	Zakres przedmiotowy (opis)	Zbieranie odpadów na terenie Supermarketu NOMI w Kluczborku, ul. Byczyńska 99, dz. nr 104/20 ark.mapy 4
6	Obszar, którego dokument dotyczy	1604023 - Kluczbork
7	Znak sprawy	ROŚ.6233.6.2011
8	Dokument wytworzył	Emilia Uryga
9	Data dokumentu	2011-06-17
10	Dokument zatwierdził	
11	Data zatwierdzenia dokumentu	
12	Miejsce przechowywania (nazwa instytucji, nazwa komórki organizacyjnej, numer pokoju, numer telefonu kontaktowego)	Starostwo Powiatowe w Kluczborku, Wydział Rolnictwa, Ochrony Środowiska i Leśnictwa, ul. Katowicka 1, 46-200 Kluczbork, pok. 307-308, tel. 77 418 52 18 wew. 170-171.
13	Adres elektroniczny zawierający odnośnik do dokumentu	
14	Informacja, czy dokument jest ostateczny	Nie
15	Numery kart innych dokumentów w sprawie	128/2011
16	Data zamieszczenia danych o dokumencie w wykazie	2011-07-20
17	Zastrzeżenia dotyczące nieudostępniania informacji	
18	Uwagi	Rodzaj odpadów niebezpiecznych przewidywanych do zbierania: Nr kodu i rodzaj odpadów niebezpiecznych przewidywanych do zbierania 1.15 01 11 - opakowania z metali zawierające niebezpieczne porowate elementy wzmocnienia konstrukcyjnego (np. azbest), włącznie z pustymi pojemnikami ciśnieniowymi

DANE JEDNOSTKI ORGANIZACYJNEJ

Nazwa jednostki: Kama-Vitrum Huta Szkła
Adres: Opolska 26, 46-250 Wołczyn
NIP : 657-000-33-00
Regon: 291164701
TEL. : (077) 418 82 61

OKRES: 2011-03-16 - 2018-01-04

Formularz N - karta informacyjna dla dokumentów od listopada 2010r

	Wszystkie dokumenty od listopada 2010r	
1	Numer karty / rok	103/2011
2	Rodzaj dokumentu	Inny raport
3	Temat dokumentu	Inne
4	Nazwa dokumentu	Roczny raport emisji dwutlenku węgla za rok 2010 dla Huty Szkła "KAMA-VITRUM" Sp. z o.o. 25-367 Kielce, ul. Plac Wolności 9/14 HUTA SZKŁA W WOŁCZYNIE 46-250 Wołczyn, ul. Opolska 26
5	Zakres przedmiotowy (opis)	Wielkość emisji dwutlenku węgla za rok 2010 dla Huty Szkła "KAMA-VITRUM" Sp. z o.o. 25-367 Kielce, ul. Plac Wolności 9/14 HUTA SZKŁA W WOŁCZYNIE 46-250 Wołczyn, ul. Opolska 26
6	Obszar, którego dokument dotyczy	1604044 - Wołczyn - miasto
7	Znak sprawy	ROŚ.6226.2.2011
8	Dokument wytworzył	Emilia Uryga
9	Data dokumentu	2011-03-16
10	Dokument zatwierdził	
11	Data zatwierdzenia dokumentu	
12	Miejsce przechowywania (nazwa instytucji, nazwa komórki organizacyjnej, numer pokoju, numer telefonu kontaktowego)	Starostwo Powiatowe w Kluczborku, Wydział Rolnictwa, Ochrony Środowiska i Leśnictwa, ul. Katowicka 1, 46-200 Kluczbork, pok. 307-308, tel. 77 418 52 18 wew. 170-171.
13	Adres elektroniczny zawierający odnośnik do dokumentu	
14	Informacja, czy dokument jest ostateczny	Nie
15	Numery kart innych dokumentów w sprawie	
16	Data zamieszczenia danych o dokumencie w wykazie	2011-06-21
17	Zastrzeżenia dotyczące nieudostępniania informacji	
18	Uwagi	Wielkość emisji Mg CO ₂ : 7904

Formularz N - karta informacyjna dla dokumentów od listopada 2010r

	Wszystkie dokumenty od listopada 2010r	
1	Numer karty / rok	31/2012
2	Rodzaj dokumentu	Inny dokument
3	Temat dokumentu	Inne
4	Nazwa dokumentu	Raport z procesu weryfikacji rocznego raportu emisji CO2 za rok 2011
5	Zakres przedmiotowy (opis)	Weryfikacja rocznego raportu emisji CO2
6	Obszar, którego dokument dotyczy	1604044 - Wołczyn - miasto
7	Znak sprawy	ROŚ.6226.1.2012
8	Dokument wytworzył	Emilia Uryga
9	Data dokumentu	2012-03-28
10	Dokument zatwierdził	
11	Data zatwierdzenia dokumentu	
12	Miejsce przechowywania (nazwa instytucji, nazwa komórki organizacyjnej, numer pokoju, numer telefonu kontaktowego)	Starostwo Powiatowe w Kluczborku, Wydział Rolnictwa, Ochrony Środowiska i Leśnictwa, ul. Katowicka 1, 46-200 Kluczbork, pok. 307-308, tel. 77 418 52 18 wew. 170-171.
13	Adres elektroniczny zawierający odnośnik do dokumentu	
14	Informacja, czy dokument jest ostateczny	Nie
15	Numery kart innych dokumentów w sprawie	
16	Data zamieszczenia danych o dokumencie w wykazie	2012-06-04
17	Zastrzeżenia dotyczące nieudostępniania informacji	
18	Uwagi	

Formularz N - karta informacyjna dla dokumentów od listopada 2010r

	Wszystkie dokumenty od listopada 2010r	
1	Numer karty / rok	180/2012
2	Rodzaj dokumentu	Wniosek o wydanie decyzji
3	Temat dokumentu	Inne
4	Nazwa dokumentu	Wniosek o zmianę części pozwolenia zintegrowanego nr ROŚ.I-7644-11/06 z dnia 26.10.2007 r. dla instalacji do produkcji szkła o zdolności produkcyjnej ponad 20 ton na dobę.
5	Zakres przedmiotowy (opis)	Zmiana pozwolenia zintegrowanego.
6	Obszar, którego dokument dotyczy	1604044 - Wołczyn - miasto
7	Znak sprawy	ROŚ.6222.1.2012
8	Dokument wytworzył	Emilia Uryga
9	Data dokumentu	2012-07-23
10	Dokument zatwierdził	
11	Data zatwierdzenia dokumentu	
12	Miejsce przechowywania (nazwa instytucji, nazwa komórki organizacyjnej, numer pokoju, numer telefonu kontaktowego)	Starostwo Powiatowe w Kluczborku , Wydział Rolnictwa, Ochrony Środowiska i Leśnictwa, nr pok. 307 i 308, nr tel. (77) 418 52 18 wew. 170-171.
13	Adres elektroniczny zawierający odnośnik do dokumentu	
14	Informacja, czy dokument jest ostateczny	Nie
15	Numery kart innych dokumentów w sprawie	181/2012
16	Data zamieszczenia danych o dokumencie w wykazie	2012-11-05
17	Zastrzeżenia dotyczące nieudostępniania informacji	
18	Uwagi	

Formularz N - karta informacyjna dla dokumentów od listopada 2010r

	Wszystkie dokumenty od listopada 2010r	
1	Numer karty / rok	181/2012
2	Rodzaj dokumentu	Decyzja
3	Temat dokumentu	Inne
4	Nazwa dokumentu	Decyzja zmieniająca za zgodą stron decyzję Starosty Kluczborskiego nr ROŚ.I-7644-11/06 z dnia 26.10.2007 r. udzielającą Hucie Szkła "Kama-Vitrum" Sp. z o.o. 25-367 Kielce , Pl. Wolności 9/14 pozwolenia zintegrowanego dla instalacji do produkcji szkła o zdolności produkcyjnej ponad 20 ton wytopu na dobę na terenie Huty Szkła w Wołczynie, 46-250 Wołczyn, ul. Opolska 26.
5	Zakres przedmiotowy (opis)	Zmiana pozwolenia zintegrowanego.
6	Obszar, którego dokument dotyczy	1604044 - Wołczyn - miasto
7	Znak sprawy	ROŚ.6222.1.2012
8	Dokument wytworzył	Emilia Uryga
9	Data dokumentu	2012-09-05
10	Dokument zatwierdził	
11	Data zatwierdzenia dokumentu	
12	Miejsce przechowywania (nazwa instytucji, nazwa komórki organizacyjnej, numer pokoju, numer telefonu kontaktowego)	Starostwo Powiatowe w Kluczborku , Wydział Rolnictwa, Ochrony Środowiska i Leśnictwa, nr pok. 307 i 308, nr tel. (77) 418 52 18 wew. 170-171.
13	Adres elektroniczny zawierający odnośnik do dokumentu	
14	Informacja, czy dokument jest ostateczny	Tak
15	Numery kart innych dokumentów w sprawie	180/2012
16	Data zamieszczenia danych o dokumencie w wykazie	2012-10-24
17	Zastrzeżenia dotyczące nieudostępniania informacji	
18	Uwagi	Niniejszą decyzją dokonano zmian na wniosek poprzez: 1) zmniejszenie ilości wykorzystywanej mączki skaleniowej z 210 Mg/rok na 10 Mg/rok; 2)zwiększenie ilości wykorzystywanych: a)żużla wielkopieczowego Calumite z 500 Mg/rok na 950 Mg/rok, b)seleninu baru z 0,77 Mg/rok na 1,5 Mg/rok, c)stłuczki szklanej 9700 Mg/rok na 15000 Mg/rok, d)oleju napędowego z 100 Mg/rok na 200 Mg/rok, e)wody z sieci wodociągowej na cele socjalne z

2500 m³/rok na 4000 m³/rok.

3)wykreślenie:

a) zużycia lakieru nawierzchniowego do szkła,

b) instalacji do malowania wyrobów
szklarskich, emitor E6,

c) 3 szt. zbiorników mączki dolomitowej, emitor
B4, B5, B6

d) powstawania ścieków przemysłowych wraz z
warunkami ich wprowadzania do kanalizacji.

Formularz N - karta informacyjna dla dokumentów od listopada 2010r

	Wszystkie dokumenty od listopada 2010r	
1	Numer karty / rok	33/2013
2	Rodzaj dokumentu	Decyzja
3	Temat dokumentu	Inne
4	Nazwa dokumentu	Decyzja stwierdzająca wygaśnięcie decyzji nr ROŚ.I-7644-4/06 z dnia 15.03.2006 r., ROŚ.I-7644-22/06 z dnia 09.08.2006 r. na uczestnictwo we wspólnotowym systemie handlu uprawnieniami do emisji i wydanie zezwolenia na emisję gazów cieplarnianych dla Huty Szkła "KAMA-VITRUM" Sp. z o.o. w Wołczynie.
5	Zakres przedmiotowy (opis)	Stwierdzenie wygaśnięcia decyzji na uczestnictwo we wspólnotowym systemie handlu uprawnieniami do emisji i zezwolenie na emisję gazów cieplarnianych .
6	Obszar, którego dokument dotyczy	1604044 - Wołczyn - miasto
7	Znak sprawy	ROŚ.6226.1.2013
8	Dokument wytworzył	Emilia Uryga
9	Data dokumentu	2013-01-15
10	Dokument zatwierdził	
11	Data zatwierdzenia dokumentu	
12	Miejsce przechowywania (nazwa instytucji, nazwa komórki organizacyjnej, numer pokoju, numer telefonu kontaktowego)	Starostwo Powiatowe w Kluczborku, Wydział Rolnictwa, Ochrony Środowiska i Leśnictwa, ul. Katowicka 1, 46-200 Kluczbork, tel. 77 418 52 18 wew. 170 -171, nr pok. 307.
13	Adres elektroniczny zawierający odnośnik do dokumentu	
14	Informacja, czy dokument jest ostateczny	Nie
15	Numery kart innych dokumentów w sprawie	
16	Data zamieszczenia danych o dokumencie w wykazie	2013-04-11
17	Zastrzeżenia dotyczące nieudostępniania informacji	
18	Uwagi	

Formularz N - karta informacyjna dla dokumentów od listopada 2010r

	Wszystkie dokumenty od listopada 2010r	
1	Numer karty / rok	64/2014
2	Rodzaj dokumentu	Decyzja
3	Temat dokumentu	Inne
4	Nazwa dokumentu	Decyzja zmieniająca z urzędu za zgodą strony decyzję Starosty Kluczborskiego nr ROŚ.I-7644-11/06 z dnia 26.10.2007 r., ze zm. nr ROŚ.6222.1.2012.EU z dnia 05.09.2012 r. udzielającą HUCIE SZKŁA "KAMA-VITRUM" Sp. zo.o., 25-367 Kielce, Pl. Wolności 9/14, HUTA SZKŁA w WOŁCZYNIE, 46-250 Wołczyn, ul. Opolska 26 pozwolenia zintegrowanego dla instalacji do produkcji szkła o zdolności produkcyjnej ponad 20 ton wytopu na dobę na terenie HUTY SZKŁA W WOŁCZYNIE, 46-250 Wołczyn, ul. Opolska 26.
5	Zakres przedmiotowy (opis)	Zmiana pozwolenia zintegrowanego.
6	Obszar, którego dokument dotyczy	1604044 - Wołczyn - miasto
7	Znak sprawy	ROŚ.6222.1.2014
8	Dokument wytworzył	Emilia Nowak
9	Data dokumentu	2014-11-25
10	Dokument zatwierdził	
11	Data zatwierdzenia dokumentu	
12	Miejsce przechowywania (nazwa instytucji, nazwa komórki organizacyjnej, numer pokoju, numer telefonu kontaktowego)	Starostwo Powiatowe w Kluczborku, Wydział Rolnictwa, Ochrony Środowiska i Leśnictwa, ul. Katowicka 1, 46-200 Kluczbork, pok. 307-308, tel. 77 418 52 18 wew. 170-171.
13	Adres elektroniczny zawierający odnośnik do dokumentu	
14	Informacja, czy dokument jest ostateczny	Tak
15	Numery kart innych dokumentów w sprawie	
16	Data zamieszczenia danych o dokumencie w wykazie	2017-09-04
17	Zastrzeżenia dotyczące nieudostępniania informacji	
18	Uwagi	Dokonano zmian: 1)w zakresie czasu na jaki zostało wydane pozwolenie zintegrowane (art. 188 ust. 1 ustawy z dnia 27 kwietnia 2001 r. Prawo ochrony środowiska Dz.U. 2013 r., poz. 1232 z późn.zm.). Zastąpiono brzmienie pkt IV "Pozwolenie niniejsze wydane jest na czas oznaczony do dnia 26.10.2017 r." nowym brzmieniem "Pozwolenie niniejsze wydane jest na czas nieoznaczony";

2) przez dodanie w pkt II ppkt 27., 27.1., 27.2. dot. wymagań zapewniających ochronę gleby, ziemi i wód gruntowych, w tym środki mające na celu zapobieganie emisjom do gleby, ziemi i wód gruntowych oraz sposób ich systematycznego nadzorowania, o ile są konieczne (art. 211 ust. 6 pkt 3 ustawy Prawo ochrony środowiska). Zgodnie z treścią "Poradnika w zakresie monitorowania emisji, sprawozdawczości i ochrony powierzchni ziemi, dotyczących pozwoleń zintegrowanych" Ministerstwa Środowiska Departament Ochrony Środowiska (str. 17-18) "5 Ochrona powierzchni ziemi" "Należy zwrócić uwagę, iż część przedmiotowych wymogów jest nierozdzielnie związana z innymi wymaganiami zawartymi w pozwoleniach. Przykładowo wymóg określający konieczność przechowywania odpadów niebezpiecznych na terenie utwardzonym bez wątpienia jest wymogiem zapewniającym ochronę gleby i wód gruntowych. W takim przypadku należy rozważyć umieszczenie informacji, iż wymóg ten znajduje się w innej części pozwolenia".

3) przez dodanie w pkt II ppkt 28., 28.1 dot. zakresu, sposobu i terminu przekazywania organowi właściwemu do wydania pozwolenia i wojewódzkiemu inspektorowi ochrony środowiska corocznej informacji pozwalającej na przeprowadzenie oceny zgodności z warunkami określonymi w pozwoleniu, w zakresie nieobjętym przepisami art. 149 (art. 211 ust. 6 pkt 12 ustawy Prawo ochrony środowiska). Nie nałożono obowiązku przekazywania informacji pozwalającej na przeprowadzenie oceny zgodności z warunkami określonymi w pozwoleniu, ponieważ brak celowości i przesłanek do przeprowadzenia oceny zgodności z warunkami określonymi w pozwoleniu oraz w związku z przeprowadzoną analizą pozwolenia zintegrowanego w 2012 r. (nr sprawy ROŚ.6222.1.2012.EU), zgodnie z obowiązkiem ustawowym (art. 216 ustawy Prawo ochrony środowiska). Zgodnie z treścią "Poradnika w zakresie monitorowania emisji, sprawozdawczości i ochrony powierzchni ziemi, dotyczących pozwoleń zintegrowanych" Ministerstwa Środowiska Departament Ochrony Środowiska (str. 19-20) "Pozwolenie zintegrowane powinno także określać, w odniesieniu do instalacji wymagającej pozwolenia zintegrowanego: zakres, sposób i termin przekazywania organowi właściwemu do wydania pozwolenia i wojewódzkiemu inspektorowi ochrony środowiska corocznej informacji pozwalającej na przeprowadzenie oceny zgodności z warunkami określonymi w pozwoleniu, w zakresie nieobjętym przepisami art. 149" " #informacje, które są przekazywane zgodnie z rozporządzeniem Ministra Środowiska z dnia 19 listopada 2008 r. w sprawie rodzajów wyników pomiarów prowadzonych w związku z eksploatacją instalacji lub urządzenia i innych danych oraz terminów i sposobów ich prezentacji (Dz.U. Nr 215, poz. 1366) nie są przedmiotem zapisu"

"Należy zwrócić uwagę, iż zdecydowana większość warunków określanych w pozwoleniach jest przedmiotem sprawozdawczości o której mowa w ww. rozporządzeniu a także innych obowiązkach wynikających z prawa. W takim wypadku w pozwoleniu należy umieścić zapis, że nie nakłada się dodatkowego obowiązku przekazywania informacji pozwalającej na przeprowadzenie oceny zgodności z warunkami określonymi w pozwoleniu, ponad wymagania, o których mowa w art. 149."

Nie określono:

1) zakresu i sposobu monitorowania wielkości emisji (art. 211 ust. 5 ustawy z dnia 27 kwietnia 2001 r. Prawo ochrony środowiska Dz.U. 2013 r., poz. 1232 z późn.zm.), ponieważ dla tej branży zostały opublikowane konkluzje BAT, które będą analizowane oddzielnie, zgodnie z art. 31 ustawy z dnia 11 lipca 2014 r. o zmianie ustawy - Prawo ochrony środowiska oraz niektórych innych ustaw (Dz.U. z 2014 r., poz. 1101). Zgodnie z treścią "Poradnika w zakresie monitorowania emisji, sprawozdawczości i ochrony powierzchni ziemi, dotyczących pozwoleń zintegrowanych" Ministerstwa Środowiska Departament Ochrony Środowiska (str. 15) "#wymagania wynikające z opublikowanych nowych konkluzji BAT uwzględnić należy w sposób wskazany w art. 215 oraz przepisów przejściowych zawartych w art. 31 nowelizacji Poś. Analiza pozwoleń dla instalacji, dla których konkluzje BAT zostały opublikowane przed dniem wejścia w życie nowelizacji Poś, powinna się zakończyć w ciągu 12 miesięcy od tego dnia."

Formularz N - karta informacyjna dla dokumentów od listopada 2010r

	Wszystkie dokumenty od listopada 2010r	
1	Numer karty / rok	55/2016
2	Rodzaj dokumentu	Inny wniosek
3	Temat dokumentu	Inne
4	Nazwa dokumentu	Wniosek o zmianę za zgodą strony decyzji Starosty Kluczborskiego nr ROŚ.I-7644-11/06 z dnia 26.10.2007 r., ze zm. nr ROŚ.6222.1.2012.EU z dnia 05.09.2012 r., nr ROŚ.6222.2014.EU z dnia 25.11.2014 r. udzielającej HUCIE SZKŁA "KAMA-VITRUM" Sp. z o.o., 25-367 Kielce, Pl. Wolności 9/14, HUTA SZKŁA W WOŁCZYNI, 46-250 Wołczyn, ul. Opolska 26 pozwolenia zintegrowanego dla instalacji do produkcji szkła o zdolności produkcyjnej ponad 20 ton wytopu na dobę na terenie HUTY SZKŁA W WOŁCZYNI, 46-250 Wołczyn, ul. Opolska 26.
5	Zakres przedmiotowy (opis)	Zmiana pozwolenia zintegrowanego.
6	Obszar, którego dokument dotyczy	1604044 - Wołczyn - miasto
7	Znak sprawy	ROŚ.6222.3.2016
8	Dokument wytworzył	Emilia Nowak
9	Data dokumentu	2016-07-29
10	Dokument zatwierdził	
11	Data zatwierdzenia dokumentu	
12	Miejsce przechowywania (nazwa instytucji, nazwa komórki organizacyjnej, numer pokoju, numer telefonu kontaktowego)	Starostwo Powiatowe w Kluczborku, Wydział Rolnictwa, Ochrony Środowiska i Leśnictwa, ul. Katowicka 1, pok. 307-308, tel. 77 418 52 18 wew. 170-171.
13	Adres elektroniczny zawierający odnośnik do dokumentu	
14	Informacja, czy dokument jest ostateczny	Tak
15	Numery kart innych dokumentów w sprawie	56/2016
16	Data zamieszczenia danych o dokumencie w wykazie	2017-09-04
17	Zastrzeżenia dotyczące nieudostępniania informacji	
18	Uwagi	

Formularz N - karta informacyjna dla dokumentów od listopada 2010r

	Wszystkie dokumenty od listopada 2010r	
1	Numer karty / rok	56/2016
2	Rodzaj dokumentu	Decyzja
3	Temat dokumentu	Inne
4	Nazwa dokumentu	Decyzja zmieniająca za zgodą strony decyzję Starosty Kluczborskiego nr ROŚ.I-7644-11/06 z dnia 26.10.2007 r., ze zm. nr ROŚ.6222.1.2012.EU z dnia 05.09.2012 r., nr ROŚ.6222.2014.EU z dnia 25.11.2014 r. udzielającą HUCIE SZKŁA "KAMA-VITRUM" Sp. z o.o., 25-367 Kielce, Pl. Wolności 9/14, HUTA SZKŁA W WOŁCZYNIE, 46-250 Wołczyn, ul. Opolska 26 pozwolenia zintegrowanego dla instalacji do produkcji szkła o zdolności produkcyjnej ponad 20 ton wytopu na dobę na terenie HUTY SZKŁA W WOŁCZYNIE, 46-250 Wołczyn, ul. Opolska 26.
5	Zakres przedmiotowy (opis)	Zmiana pozwolenia zintegrowanego.
6	Obszar, którego dokument dotyczy	1604044 - Wołczyn - miasto
7	Znak sprawy	ROŚ.6222.3.2016
8	Dokument wytworzył	Emilia Nowak
9	Data dokumentu	2017-07-12
10	Dokument zatwierdził	
11	Data zatwierdzenia dokumentu	
12	Miejsce przechowywania (nazwa instytucji, nazwa komórki organizacyjnej, numer pokoju, numer telefonu kontaktowego)	Starostwo Powiatowe w Kluczborku, Wydział Rolnictwa, Ochrony Środowiska i Leśnictwa, ul. Katowicka 1, 46-200 Kluczbork, pok. 307-308, tel. 77 418 52 18 wew. 170-171.
13	Adres elektroniczny zawierający odnośnik do dokumentu	
14	Informacja, czy dokument jest ostateczny	Tak
15	Numery kart innych dokumentów w sprawie	55/2016
16	Data zamieszczenia danych o dokumencie w wykazie	2017-09-04
17	Zastrzeżenia dotyczące nieudostępniania informacji	
18	Uwagi	1)KAMA-VITRUM Huta Szkła Sp. z o.o. w Kielcach (NIP: 9591393153, REGON: 291164701), eksploatuje w Hucie Szkła w Wołczynie instalację do produkcji szkła, naczyń szeroko otworowych, pojemników zniczowych i słoje; 2)cały teren zakładu jest ogrodzony, a wstęp osób postronnych jest ściśle monitorowany

poprzez portierów czuwających przy wejściu na teren zakładu całą dobę;
3)zrezygnowano z eksploatacji jednego pieca wannowego u- płomiennego;
4)instalacje (piec wannowy, 2 silosy, warsztat mechaniczny), zlokalizowane są na działce ewidencyjnej nr 335/6 ark. mapy 5 w Wolczynie;
5)zwiększyła się wydajność pieca wannowego u-płomiennego, z 35 Mg/dobę na 40 Mg/dobę;
6)zmianie uległ sposób wariantowania pracy instalacji. Możliwe są dwa warianty pracy instalacji. Z uwagi na pracę wyłącznie jednego pieca wannowego u-płomiennego. Ponadto wariantowa praca instalacji jest uzależniona od zapotrzebowania rynku, od wielkości produkcji i rodzaju produkowanego asortymentu;
7)parametrem charakteryzującym pracę pieca jest temperatura 1440 C, która utrzymuje się stale przez cały czas pracy, czyli 24 h/dobę;

8)zwiększono wykorzystanie mączki skaleniowej, mączki Calumite, seleninu baru;
9)zmieniła się nazwa handlowa "żużel wielkopieczowy Calumite" na "mączka Calumite";
10)jedynym surowcem magazynowanym w dwóch silosach jest soda kalcynowana;
11)zwiększyła się ilość wytwarzanego odpadu o nr kodu 15 01 02 - opakowania z tworzyw sztucznych - PE, PS, PP, PET;
12)zmieniono symbol procesu odzysku odpadów z R14 na R5, a tym samym jego brzmienie, zgodnie z załącznikiem nr 1 do ustawy z dnia 14 grudnia 2012 r. o odpadach. Powyższe wynika ze zmiany przepisów prawa, które nie przewidują odzysku odpadów w procesie R14;
13)zredukowano liczbę rodzajów odpadów przeznaczonych do odzysku z 7 rodzajów odpadów na 5 rodzajów odpadów tj.: 10 11 16 - odpady stałe z oczyszczania gazów odlotowych inne niż wymienione w 10 11 15, 15 01 07 - opakowania ze szkła - SiO₂, Al₂O₂, tlenki litowców, berylowców B₂O₃, PbO, 17 02 02 - szkło - SiO₂, Al₂O₂, tlenki litowców, berylowców B₂O₃, PbO, 19 12 05 - szkło - SiO₂, Al₂O₂, tlenki litowców, berylowców B₂O₃, PbO, 20 01 02 - szkło - SiO₂, Al₂O₂, tlenki litowców, berylowców B₂O₃, PbO, 20 01 02;
14)wskazano skład chemiczny i właściwości odpadów przewidzianych do wytwarzania, wypełniając obowiązek ustawowy, wynikający z art. 184 ust. 2b pkt 2 Prawo ochrony środowiska;
15)wystąpiono o usunięcie z pozwolenia zintegrowanego odpadów niebezpiecznych i innych niż niebezpieczne niezwiązanych z eksploatacją instalacji;
(zgodnie z zajęтым stanowiskiem przez Ministerstwo Środowiska, w pozwoleniach na wytwarzanie odpadów/pozwoleniach zintegrowanych należy określać jedynie odpady wytwarzane w wyniku eksploatacji instalacji - odpowiedzi na pytania dotyczące przepisów ustawy z dnia 14 grudnia 2012 r. o odpadach przekazane przez urzędy marszałkowskie i regionalne dyrekcje ochrony środowiska,

pozwolenia zintegrowane
http://archiwum.mos.gov.pl/artukul/5281_tabele_o_odpadach_dz_u_z_2013_r_poz_21/21068_po

16)wyroby wybrakowane z taśmy krążą w obiegu zamkniętym. Z taśmy produkcyjnej trafiają na transporter odprowadzający odpad technologiczny na kruszarkę szczękową i z powrotem do wanny szklarskiej. W związku z powyższym odpad o nr kodu 10 11 12 nie powstaje w ramach działania instalacji IPPC; 17)odpad o nr kodu 16 11 06, nie jest wytwarzany w ramach normalnego funkcjonowania instalacji. Okładziny piecowe i materiały ogniotrwałe są wytwarzane jedynie w trakcie wygaszania pieca, a zatem po zakończeniu jego eksploatacji. Remont pieca hutniczego jest sytuacją nadzwyczajną i nie stanowi normalnego funkcjonowania instalacji. Na chwilę obecną nie ma możliwości określenia sposobu wytworzenia, magazynowania i dalszego zagospodarowania, a także ilości potencjalnie wytworzonego odpadu o nr kodu 16 11 06. Samo wytworzenie odpadów jest również czysto hipotetyczne, ponieważ nie ma realnych możliwości przewidzenia momentu powstawania odpadu na terenie zakładu. Remont pieca hutniczego może być także przeprowadzony przez specjalistyczną firmę zewnętrzną co na chwilę obecną jest niemożliwe do ustalenia;

18)zmiana pkt II ppkt 27 pozwolenia zintegrowanego dot. wymagań zapewniających ochronę gleby, ziemi i wód gruntowych #, związana jest z wnioskowanym usunięciem w pkt II ppkt 14 dot. sposobu dalszego gospodarowania odpadami niebezpiecznymi i ppkt 17 dot. sposobu i miejsca magazynowania odpadów niebezpiecznych, z pozwolenia zintegrowanego (wyjaśnienie w w/w pkt 15); 19)w ramach funkcjonowania zakładu nie wykorzystuje się źródeł energii odnawialnej w postaci elektrowni wiatrowej. Efektywne wykorzystanie energii zapewniane jest poprzez zastosowanie dwustronnego zasypu surowców do pieca w celu zmniejszenia zużycia energii cieplnej, a także wykorzystanie minimalnej, koniecznej do normalnego funkcjonowania instalacji, ilości energii, w związku z tym wystąpiono o odstąpienie wymogu korzystania z elektrowni wiatrowej;

20)odnośnie redukcji emisji, wskazano, że dla:
a)pyłu: stosowane techniki przyczyniają się do zmniejszenia energii cieplnej spalin oraz ilości pyłów emitowanych do powietrza. Polega to m.in. na obniżeniu temperatury topienia optymalizując proporcje składników w zestawie, przez zwiększenie zawartości stłuczki szklanej i dodatek mączki żużlowej Calumite, a także stosując dwustronną technikę zasypu podając zestaw po ogrzewanej w danym momencie stronie pieca,
b)dwutlenku siarki (SO₂): stosowany jest gaz ziemny wysokometanowy charakteryzujący się niską zawartością siarki,
c)tlenku węgla (CO): emisja redukowana jest poprzez ograniczenie zużycia węglanów wapnia

i magnezu, które zastępowane są stłuczką szklaną oraz przez wapń i magnez zawarte w Calumite;

d)NOx: nie stosuje się technik redukcji emisji, ponieważ instalacja spełnia kryteria emisyjne,

e)metali: nie są prowadzone techniki redukcji metali, ponieważ wykorzystywane surowce zawierają niewielkie ich ilości, a obecna wielkość emisji sumy metali stanowi mniej niż 1% maksymalnym odpowiadającym BAT poziomów emisji. Do zestawu okresowo dodaje się niewielkie ilości dodatków zawierających związki metali. Stosowanie związków metali jest niezbędne z uwagi na duży udział obcej stłuczki szklanej w zestawie i wprowadzanych z nią zanieczyszczeń;

21)wartości emisji dla pieca wannowego określono zgodnie z załącznikiem do decyzji Komisji Europejskiej z dnia 28.02.2012 r. ustanawiającej Konkluzje BAT do produkcji szkła, pn. "Konkluzje dotyczące BAT w odniesieniu do produkcji szkła", rozdziałem 1.2. Konkluzje dotyczące BAT dla wytwarzania szkła opakowaniowego, zgodnie z tabelą 6, 7, 9, 11 (<http://ippc.mos.gov.pl/ippc/?id=37>);

22)konkluzje bat nie określają granicznych wielkości emisji dla baru (Ba), dlatego też dopuszczalna wielkość emisji dla tej substancji została określona, zgodnie z ustawą z dnia 27 kwietnia 2001 r. Prawo ochrony środowiska, co jest zgodne ze stanowiskiem Ministerstwa Środowiska Departamentu Ochrony Środowiska wyrażonym w piśmie nr DOŚwndt-492-3/7015/15/EP z dnia 23 lutego 2015 r.

"#dopuszczalną wielkość emisji substancji nieobjętych konkluzjami, a emitowanymi podczas eksploatacji instalacji, należy ustalić zgodnie z art. 188 ust. 2 pkt 2 ustawy Poś#";

23)z konkluzji BAT wynika, że "BAT mają na celu ograniczenie emisji tlenku węgla (CO) z pieców do topienia, jeżeli w celu redukcji emisji NOx stosuje się techniki podstawowe lub chemiczną redukcję paliwem". W instalacji nie stosuje się żadnej z wymienionych technik redukcji NOx, dlatego nie mają zastosowania "odpowiadające BAT poziomy emisji tlenku węgla z pieców do topienia";

24)zmiany jakie zaszły w instalacji nie kwalifikują się jako istotne zmiany w instalacji, albowiem dobową zdolność wytopu szkła nie przekroczyła 120% w odniesieniu do pojedynczego pieca, a we wniosku o wydanie pozwolenia zintegrowanego w 2006 r., ustalono, że za istotną zmianę uznawać się będzie wzrost zdolności wytopu szkła o co najmniej 20%. Wystąpiły niewielkie zmiany wartości emisji poszczególnych substancji. W stosunku do stanu aktualnego jest to zmniejszenie emisji lub brak jakiegokolwiek zmiany. W przypadku selenu i kobaltu zwiększona emisja jest znacząco niższa niż odpowiadające BAT poziomy emisji metali z pieców do topienia w sektorze szkła opakowaniowego (dla sumy metali wynosi od 0,2 do 1 mg/Nm³). Związana jest z jakościowymi i ilościowymi zmianami surowców wykorzystywanych w związku z eksploatacją instalacji. W związku z

powyższym nie nastąpiła istotna zmiana instalacji w rozumieniu art. 3 pkt 7 Prawo ochrony środowiska;

25) emisja z silosów nie uległa zmianie pomimo magazynowanego innego surowca tj. sody kalcynowanej, ponieważ nie uległy zmianie teoretyczne założenia wykorzystywane przy obliczeniach emisji. Ponadto substancją emitowaną jest jedynie pył, którego emitowana wielkość zależy jedynie od koncentracji rozładowniczej, zapylenia w silosie przed wylotem, średniej sprawności odpylania filtra tkaninowego oraz czasu emisji;

26) instalacja spełnia odpowiadające BAT poziomy emisji z pieca do topienia w sektorze szkła opakowaniowego;

27) instalacja pracuje w stałych warunkach z równym obciążeniem przy wykorzystaniu tych samych surowców, a tym samym przy niewielkiej zmienności wielkości emisji. Powyższe uzasadnia brak konieczności prowadzenia pomiarów ciągłych;

28) pomiary emisji substancji do powietrza obejmują:

a) pył - Norma PN-Z-04030 - Ochrona czystości powietrza - Badanie zawartości pyłu,

b) CO, CO₂ - Norma PN-EN 15058 - Emisja ze źródeł stacjonarnych - Oznaczenie stężenia masowego tlenku węgla,

c) NO_x - Norma PN-EN 14792 - Emisja ze źródeł stacjonarnych - Oznaczenie stężenia masowego tlenków azotu,

d) SO₂ - Norma PN-EN 14791 - Emisja ze źródeł stacjonarnych - Oznaczenie stężenia masowego tlenków siarki,

e) metale (bar, selen, kobalt) - Norma PN-EN 14385:20059 (A) - Emisja ze źródeł stacjonarnych.

Do króćca pomiarowego zlokalizowanego w kanale odlotowym wprowadza się sondę pomiarową. Odczyt wykonywanego pomiaru następuje, zgodnie z przytoczonymi normami.

Formularz N - karta informacyjna dla dokumentów od listopada 2010r

	Wszystkie dokumenty od listopada 2010r	
1	Numer karty / rok	21/2017
2	Rodzaj dokumentu	Wniosek o wydanie decyzji
3	Temat dokumentu	Inne
4	Nazwa dokumentu	Wniosek o zmianę pozwolenia zintegrowanego dla "KAMA-VITRUM" HUTA SZKŁA Sp. z o.o. 25-301 Kielce, ul. Sienkiewicza 24, HUTA SZKŁA W WOŁCZYNI 46-250 Wołczyn, ul. Opolska 26, w zakresie emisji hałasu
5	Zakres przedmiotowy (opis)	Zmiana pozwolenia zintegrowanego
6	Obszar, którego dokument dotyczy	1604044 - Wołczyn - miasto
7	Znak sprawy	ROŚ.6222.5.2017.EN
8	Dokument wytworzył	Wacław Wnetrzak
9	Data dokumentu	2017-12-12
10	Dokument zatwierdził	
11	Data zatwierdzenia dokumentu	
12	Miejsce przechowywania (nazwa instytucji, nazwa komórki organizacyjnej, numer pokoju, numer telefonu kontaktowego)	Starostwo Powiatowe w Kluczborku, Wydział Rolnictwa, Ochrony Środowiska i Leśnictwa, ul. Katowicka 1, 46-200 Kluczbork, pok. 307-308, tel. 77 418 52 18 wew. 170-171.
13	Adres elektroniczny zawierający odnośnik do dokumentu	
14	Informacja, czy dokument jest ostateczny	Nie
15	Numery kart innych dokumentów w sprawie	9/2018
16	Data zamieszczenia danych o dokumencie w wykazie	2019-05-08
17	Zastrzeżenia dotyczące nieudostępniania informacji	
18	Uwagi	

Formularz N - karta informacyjna dla dokumentów od listopada 2010r

	Wszystkie dokumenty od listopada 2010r	
1	Numer karty / rok	9/2018
2	Rodzaj dokumentu	Decyzja
3	Temat dokumentu	Inne
4	Nazwa dokumentu	Decyzja zmieniająca za zgodą strony decyzję Starosty Kluczborskiego nr ROŚ.I-7644-11/06 z dnia 26.10.2007 r., ze zm. nr ROŚ.6222.1.2012.EU z dnia 05.09.2012 r., nr ROŚ.6222.2014.EU z dnia 25.11.2014 r., ROŚ.6222.3.2016.EN z dnia 12.07.2017 r., udzielającą HUCIE SZKŁA "KAMA-VITRUM" Sp. z o.o., 25-367 Kielce, Pl. Wolności 9/14, HUTA SZKŁA W WOŁCZYNI, 46-250 Wołczyn, ul. Opolska 26 pozwolenia zintegrowanego dla instalacji do produkcji szkła o zdolności produkcyjnej ponad 20 ton wytopu na dobę na terenie HUTY SZKŁA W WOŁCZYNI, 46-250 Wołczyn, ul. Opolska 26.
5	Zakres przedmiotowy (opis)	Zmiana pozwolenia zintegrowanego
6	Obszar, którego dokument dotyczy	1604044 - Wołczyn - miasto
7	Znak sprawy	ROŚ.6222.5.2017.EN
8	Dokument wytworzył	Wacław Wnetrzak
9	Data dokumentu	2018-01-04
10	Dokument zatwierdził	
11	Data zatwierdzenia dokumentu	
12	Miejsce przechowywania (nazwa instytucji, nazwa komórki organizacyjnej, numer pokoju, numer telefonu kontaktowego)	Starostwo Powiatowe w Kluczborku, Wydział Rolnictwa, Ochrony Środowiska i Leśnictwa, ul. Katowicka 1, 46-200 Kluczbork, pok. 307-308, tel. 77 418 52 18 wew. 170-171.
13	Adres elektroniczny zawierający odnośnik do dokumentu	
14	Informacja, czy dokument jest ostateczny	Tak
15	Numery kart innych dokumentów w sprawie	21/2017
16	Data zamieszczenia danych o dokumencie w wykazie	2019-05-08
17	Zastrzeżenia dotyczące nieudostępniania informacji	
18	Uwagi	

Formularz N - karta informacyjna dla dokumentów od listopada 2010r

	Wszystkie dokumenty od listopada 2010r	
1	Numer karty / rok	30/2017
2	Rodzaj dokumentu	Decyzja
3	Temat dokumentu	Inne
4	Nazwa dokumentu	Decyzja zezwalająca "KAMA-VITRUM" HUTA SZKŁA Sp. z o.o., ul. Henryka Sienkiewicza 24, 25-301 Kielce HUTA SZKŁA w WOŁCZYNIE, 46-250 Wołczyn, ul. Opolska 26 na emisję gazów cieplarnianych z instalacji "KAMA-VITRUM" HUTA SZKŁA Sp. z o.o., ul. Opolska 26, 46-250 Wołczyn.
5	Zakres przedmiotowy (opis)	Emisja gazów cieplarnianych.
6	Obszar, którego dokument dotyczy	1604024 - Kluczbork - miasto
7	Znak sprawy	ROŚ.6226.3.2016
8	Dokument wytworzył	Emilia Nowak
9	Data dokumentu	2017-04-12
10	Dokument zatwierdził	
11	Data zatwierdzenia dokumentu	
12	Miejsce przechowywania (nazwa instytucji, nazwa komórki organizacyjnej, numer pokoju, numer telefonu kontaktowego)	Starostwo Powiatowe w Kluczborku, Wydział Rolnictwa, Ochrony Środowiska i Leśnictwa.
13	Adres elektroniczny zawierający odnośnik do dokumentu	
14	Informacja, czy dokument jest ostateczny	Tak
15	Numery kart innych dokumentów w sprawie	
16	Data zamieszczenia danych o dokumencie w wykazie	2019-10-11
17	Zastrzeżenia dotyczące nieudostępniania informacji	
18	Uwagi	

DANE JEDNOSTKI ORGANIZACYJNEJ

Nazwa jednostki: FOTO-BIT s.c.
Adres: Mały Buczek 3, 63-630 Rychtal
NIP : 619-19-58-302
Regon: 300294529
TEL. : 600 136 173

OKRES: 2011-10-24 - 2011-11-10

Formularz N - karta informacyjna dla dokumentów od listopada 2010r

	Wszystkie dokumenty od listopada 2010r	
1	Numer karty / rok	221/2011
2	Rodzaj dokumentu	Wniosek o wydanie decyzji
3	Temat dokumentu	Inne
4	Nazwa dokumentu	Wniosek o wydanie decyzji zatwierdzającej program gospodarki odpadami niebezpiecznymi na terenie oddziału firmy 46-200 Kluczbork, ul. Fałata 5.
5	Zakres przedmiotowy (opis)	Wytwarzanie odpadów niebezpiecznych.
6	Obszar, którego dokument dotyczy	1604024 - Kluczbork - miasto
7	Znak sprawy	ROŚ.6230.7.2011
8	Dokument wytworzył	Emilia Uryga
9	Data dokumentu	2011-10-24
10	Dokument zatwierdził	
11	Data zatwierdzenia dokumentu	
12	Miejsce przechowywania (nazwa instytucji, nazwa komórki organizacyjnej, numer pokoju, numer telefonu kontaktowego)	Starostwo Powiatowe w Kluczborku, Wydział Rolnictwa, Ochrony Środowiska i Leśnictwa, ul. Katowicka 1, 46-200 Kluczbork, pok. 307-308, tel. 77 418 52 18 wew. 170-171.
13	Adres elektroniczny zawierający odnośnik do dokumentu	
14	Informacja, czy dokument jest ostateczny	Nie
15	Numery kart innych dokumentów w sprawie	222/2011
16	Data zamieszczenia danych o dokumencie w wykazie	2012-01-02
17	Zastrzeżenia dotyczące nieudostępniania informacji	
18	Uwagi	

Formularz N - karta informacyjna dla dokumentów od listopada 2010r

	Wszystkie dokumenty od listopada 2010r	
1	Numer karty / rok	222/2011
2	Rodzaj dokumentu	Decyzja
3	Temat dokumentu	Inne
4	Nazwa dokumentu	Decyzja zatwierdzająca wytwórcy odpadów - FOTO-BIT s.c. 63-630 Rychtal, Mały Buczek 3 - program gospodarki odpadami niebezpiecznymi wytwarzanymi na terenie oddziału firmy 46-200 Kluczbork, ul. Fałata 5.
5	Zakres przedmiotowy (opis)	Wytwarzanie odpadów niebezpiecznych.
6	Obszar, którego dokument dotyczy	1604024 - Kluczbork - miasto
7	Znak sprawy	ROŚ.6230.7.2011
8	Dokument wytworzył	Emilia Uryga
9	Data dokumentu	2011-11-10
10	Dokument zatwierdził	
11	Data zatwierdzenia dokumentu	
12	Miejsce przechowywania (nazwa instytucji, nazwa komórki organizacyjnej, numer pokoju, numer telefonu kontaktowego)	Starostwo Powiatowe w Kluczborku, Wydział Rolnictwa, Ochrony Środowiska i Leśnictwa, ul. Katowicka 1, 46-200 Kluczbork, pok. 307-308, tel. 77 418 52 18 wew. 170-171.
13	Adres elektroniczny zawierający odnośnik do dokumentu	
14	Informacja, czy dokument jest ostateczny	Nie
15	Numery kart innych dokumentów w sprawie	221/2011
16	Data zamieszczenia danych o dokumencie w wykazie	2012-01-02
17	Zastrzeżenia dotyczące nieudostępniania informacji	
18	Uwagi	<p>Decyzja nieaktualna. Wygasa z dniem 23 stycznia 2013 r., zgodnie z art. 231 ust. 1 ustawy z dnia 14 grudnia 2012 r. o odpadach (Dz.U. z 2013 r., poz. 21).</p> <p>Ilość odpadów niebezpiecznych poszczególnych rodzajów dopuszczonych do wytworzenia w ciągu roku:</p> <p>L.p. Nr kodu Rodzaje odpadów niebezpiecznych Ilość w Mg/rok</p> <p>1) 15 01 10 - Opakowania zawierające pozostałości substancji niebezpiecznych lub nimi zanieczyszczone (np. roztworem) - 0,010</p> <p>2) 16 10 01 - Uwodnione odpady ciekłe zawierające substancje niebezpieczne - 0,500</p>



DANE JEDNOSTKI ORGANIZACYJNEJ

Nazwa jednostki: KABA Barbara Dziegiel i Krzysztof Gąsiorowski Spółka Cywilna

Adres: Poznańska 9, 63-600 Kępno

NIP : 619-202-10-69

Regon: 302683436

TEL. :

OKRES: 2014-09-12 - 2014-09-12

Formularz N - karta informacyjna dla dokumentów od listopada 2010r

	Wszystkie dokumenty od listopada 2010r	
1	Numer karty / rok	33/2014
2	Rodzaj dokumentu	Decyzja
3	Temat dokumentu	Inne
4	Nazwa dokumentu	Zezwolenie na zbieranie odpadów.
5	Zakres przedmiotowy (opis)	Zbieranie odpadów.
6	Obszar, którego dokument dotyczy	16 - WOJ. OPOLSKIE
7	Znak sprawy	ROŚ.6233.36.2014
8	Dokument wytworzył	Emilia Uryga
9	Data dokumentu	2014-09-12
10	Dokument zatwierdził	
11	Data zatwierdzenia dokumentu	
12	Miejsce przechowywania (nazwa instytucji, nazwa komórki organizacyjnej, numer pokoju, numer telefonu kontaktowego)	Starostwo Powiatowe w Kluczborku, Wydział Rolnictwa, Ochrony Środowiska i Leśnictwa, ul. Katowicka 1, 46-200 Kluczbork, pok. 307-308.
13	Adres elektroniczny zawierający odnośnik do dokumentu	
14	Informacja, czy dokument jest ostateczny	Tak
15	Numery kart innych dokumentów w sprawie	
16	Data zamieszczenia danych o dokumencie w wykazie	2015-10-30
17	Zastrzeżenia dotyczące nieudostępniania informacji	
18	Uwagi	Dokument nieaktualny. Rodzaje odpadów przewidywanych do zbierania: L.p. Nr koduRodzaje odpadów przewidywanych do zbierania ODPADY NIEBEZPIECZNE 1.16 06 01*Baterie i akumulatory ołowiowe 2.16 06 02*Baterie i akumulatory niklowo-kadmowe 3.20 01 33*Baterie i akumulatory łącznie z

bateriami i akumulatorami wymienionymi w 16 06 01, 16 06 02 lub 16 06 03 oraz niesortowane baterie i akumulatory zawierające te baterie L.p. Nr kodu Rodzaje odpadów przewidywanych do zbierania

ODPADY INNE NIŻ NIEBEZPIECZNE

4.10 09 80 Wybrakowane wyroby żeliwne

5.11 05 01 Cynk twardy

6.12 01 01 Odpady z toczenia i piłowania żelaza oraz jego stopów

7.12 01 03 Opady z toczenia i piłowania metali nieżelaznych

8.15 01 04 Opakowania z metali

9.15 01 05 Opakowania wielomateriałowe

10.16 01 17 Metale żelazne

11.16 01 18 Metale nieżelazne

12.17 04 01 Miedź, brąz, mosiądz

13.17 04 02 Aluminium

14.17 04 03 Ołów

15.17 04 04 Cynk

16.17 04 05 Żelazo i stal

17.17 04 06 Cyna

18.17 04 07 Mieszanki metali

19.17 04 11 Kable inne niż wymienione w 17 04 10

20.19 10 01 Odpady żelaza i stali

21.19 10 02 Odpady metali nieżelaznych

22.19 12 02 Metale żelazne

23.19 12 03 Metale nieżelazne

24.20 01 34 Baterie i akumulatory inne niż wymienione w 20 01 33

25.20 01 40 Metale

*odpady niebezpieczne

Miejsce zbierania odpadów:

a) na terenie części działki nr 99/20 arkusz mapy 6 przy ul. Mickiewicza 16, 46-200 Kluczbork

DANE JEDNOSTKI ORGANIZACYJNEJ

Nazwa jednostki: PKP CARGOTABOR Sp. z o.o.
Adres: Grójecka 17, 02-021 Warszawa
NIP : 9552254186
Regon: 320624715
TEL. : 783915725

OKRES: 2014-07-01 - 2022-01-04

Formularz N - karta informacyjna dla dokumentów od listopada 2010r

	Wszystkie dokumenty od listopada 2010r	
1	Numer karty / rok	67/2014
2	Rodzaj dokumentu	Inny wniosek
3	Temat dokumentu	Inne
4	Nazwa dokumentu	Wniosek o zmianę decyzji nr ROŚ-7623-18/08 z dnia 07.05.2008 r. pozwalającej WAGREM Sp. z o.o. , ul. Aleja Kolejowa 1, 46-200 Kluczbork na wytwarzanie odpadów w zakresie zmiany nazwy na PKP CARGOTABOR Sp. zo.o. ul. Grójecka 17, 02-021 Warszawa , Zakład Napraw Taboru w Kluczborku, Al. Kolejowa 1, 46-200 Kluczbork.
5	Zakres przedmiotowy (opis)	Zmiana nazwy spółki.
6	Obszar, którego dokument dotyczy	1604024 - Kluczbork - miasto
7	Znak sprawy	ROŚ.6220.3.2014
8	Dokument wytworzył	Emilia Nowak
9	Data dokumentu	2014-07-01
10	Dokument zatwierdził	
11	Data zatwierdzenia dokumentu	
12	Miejsce przechowywania (nazwa instytucji, nazwa komórki organizacyjnej, numer pokoju, numer telefonu kontaktowego)	Starostwo Powiatowe w Kluczborku, Wydział Rolnictwa, Ochrony Środowiska i Leśnictwa.
13	Adres elektroniczny zawierający odnośnik do dokumentu	
14	Informacja, czy dokument jest ostateczny	Tak
15	Numery kart innych dokumentów w sprawie	68/2014
16	Data zamieszczenia danych o dokumencie w wykazie	2019-08-13
17	Zastrzeżenia dotyczące nieudostępniania informacji	
18	Uwagi	Dokument nieaktualny.

Formularz N - karta informacyjna dla dokumentów od listopada 2010r

	Wszystkie dokumenty od listopada 2010r	
1	Numer karty / rok	68/2014
2	Rodzaj dokumentu	Decyzja
3	Temat dokumentu	Inne
4	Nazwa dokumentu	Decyzja nr ROŚ.6220.3.2014.EU z dnia 28.08.2014 r. zmieniająca decyzję nr ROŚ-7623-18/08 z dnia 07.05.2008 r. pozwalającej Sp. z o.o. WAGREM ul. Aleja Kolejowa 1, 46-200 Kluczbork na wytwarzanie odpsdow w zakresie zmiany nazwy na PKP CARGOTABOR Spółka z o.o., ul. Grójecka 17, 02-021 Warszawa, Zakład Napraw Taboru w Kluczborku, Al. Kolejowa 1, 46-200 Kluczbork.
5	Zakres przedmiotowy (opis)	Zmiana nazwy spółki.
6	Obszar, którego dokument dotyczy	1604024 - Kluczbork - miasto
7	Znak sprawy	ROŚ.6220.3.2014
8	Dokument wytworzył	Emilia Nowak
9	Data dokumentu	2014-08-28
10	Dokument zatwierdził	
11	Data zatwierdzenia dokumentu	
12	Miejsce przechowywania (nazwa instytucji, nazwa komórki organizacyjnej, numer pokoju, numer telefonu kontaktowego)	Starostwo Powiatowe w Kluczborku, Wydział Rolnictwa, Ochrony Środowiska i Leśnictwa.
13	Adres elektroniczny zawierający odnośnik do dokumentu	
14	Informacja, czy dokument jest ostateczny	Tak
15	Numery kart innych dokumentów w sprawie	67/2014
16	Data zamieszczenia danych o dokumencie w wykazie	2019-08-13
17	Zastrzeżenia dotyczące nieudostępniania informacji	
18	Uwagi	Dokument nieaktualny.

Formularz N - karta informacyjna dla dokumentów od listopada 2010r

	Wszystkie dokumenty od listopada 2010r	
1	Numer karty / rok	57/2016
2	Rodzaj dokumentu	Wniosek o wydanie decyzji
3	Temat dokumentu	Inne
4	Nazwa dokumentu	Wniosek o wygaszenie decyzji nr ROŚ-7623-18/08 z dnia 07.05.2008 r. ze zm. ROŚ.6220.3.2014.EU z dnia 28.08.2014 r. pozwalającej na wytwarzanie odpadów oraz o wydanie PKP CARGOTABOR Spółka z o.o. ul. Grójecka 17, 02-021 Warszawa, pozwolenia na wytwarzanie odpadów dla Zakładu Napraw Taboru w Kluczborku, Al. Kolejowa 1, 46-200 Kluczbork.
5	Zakres przedmiotowy (opis)	Wytwarzanie odpadów.
6	Obszar, którego dokument dotyczy	1604024 - Kluczbork - miasto
7	Znak sprawy	ROŚ.6220.2.2016
8	Dokument wytworzył	Emilia Nowak
9	Data dokumentu	2016-09-13
10	Dokument zatwierdził	
11	Data zatwierdzenia dokumentu	
12	Miejsce przechowywania (nazwa instytucji, nazwa komórki organizacyjnej, numer pokoju, numer telefonu kontaktowego)	Starostwo Powiatowe w Kluczborku, Wydział Rolnictwa, Ochrony Środowiska i Leśnictwa.
13	Adres elektroniczny zawierający odnośnik do dokumentu	
14	Informacja, czy dokument jest ostateczny	Tak
15	Numery kart innych dokumentów w sprawie	58/2016
16	Data zamieszczenia danych o dokumencie w wykazie	2019-10-11
17	Zastrzeżenia dotyczące nieudostępniania informacji	
18	Uwagi	

Formularz N - karta informacyjna dla dokumentów od listopada 2010r

	Wszystkie dokumenty od listopada 2010r	
1	Numer karty / rok	58/2016
2	Rodzaj dokumentu	Decyzja
3	Temat dokumentu	Inne
4	Nazwa dokumentu	Decyzja nr ROŚ.6220.2.2016.EN z dnia 12.12.2016 r. wygaszająca decyzję nr ROŚ-7623-18/08 z dnia 07.05.2008 r. ze zm. nr ROŚ.6220.3.2014.EU z dnia 28.08.2014 r. pozwalającą na wytwarzanie odpadów oraz o wydanie PKP CARGOTABOR Spółka z o.o. ul. Grójecka 17, 02-021 Warszawa, pozwolenia na wytwarzanie odpadów dla Zakładu Napraw Taboru w Kluczborku, Al. Kolejowa 1, 46-200 Kluczbork.
5	Zakres przedmiotowy (opis)	Wytwarzanie odpadów.
6	Obszar, którego dokument dotyczy	1604024 - Kluczbork - miasto
7	Znak sprawy	ROŚ.6220.2.2016
8	Dokument wytworzył	Emilia Nowak
9	Data dokumentu	2016-12-12
10	Dokument zatwierdził	
11	Data zatwierdzenia dokumentu	
12	Miejsce przechowywania (nazwa instytucji, nazwa komórki organizacyjnej, numer pokoju, numer telefonu kontaktowego)	Starostwo Powiatowe w Kluczborku, Wydział Rolnictwa, Ochrony Środowiska i Leśnictwa.
13	Adres elektroniczny zawierający odnośnik do dokumentu	
14	Informacja, czy dokument jest ostateczny	Tak
15	Numery kart innych dokumentów w sprawie	57/2016
16	Data zamieszczenia danych o dokumencie w wykazie	2019-08-13
17	Zastrzeżenia dotyczące nieudostępniania informacji	
18	Uwagi	

Formularz N - karta informacyjna dla dokumentów od listopada 2010r

	Wszystkie dokumenty od listopada 2010r	
1	Numer karty / rok	125/2019
2	Rodzaj dokumentu	Wniosek o wydanie decyzji
3	Temat dokumentu	Ochrona powietrza
4	Nazwa dokumentu	Wniosek PKP CARGOTABOR Sp. z o.o. ul. Grójecka 17, 02-021 Warszawa o wydanie pozwolenia na wprowadzanie gazów i pyłów do powietrza dla Zakładu Napraw Taboru w Kluczborku Al. Kolejowa 1, 46-200 Kluczbork.
5	Zakres przedmiotowy (opis)	Wprowadzanie gazów i pyłów do powietrza.
6	Obszar, którego dokument dotyczy	1604024 - Kluczbork - miasto
7	Znak sprawy	ROŚ.6224.8.2019
8	Dokument wytworzył	Emilia Nowak
9	Data dokumentu	2019-07-11
10	Dokument zatwierdził	
11	Data zatwierdzenia dokumentu	
12	Miejsce przechowywania (nazwa instytucji, nazwa komórki organizacyjnej, numer pokoju, numer telefonu kontaktowego)	Starostwo Powiatowe w Kluczborku, Wydział Rolnictwa, Ochrony Środowiska i Leśnictwa.
13	Adres elektroniczny zawierający odnośnik do dokumentu	
14	Informacja, czy dokument jest ostateczny	Tak
15	Numery kart innych dokumentów w sprawie	126/2019
16	Data zamieszczenia danych o dokumencie w wykazie	2019-11-18
17	Zastrzeżenia dotyczące nieudostępniania informacji	
18	Uwagi	

Formularz N - karta informacyjna dla dokumentów od listopada 2010r

	Wszystkie dokumenty od listopada 2010r	
1	Numer karty / rok	126/2019
2	Rodzaj dokumentu	Decyzja
3	Temat dokumentu	Ochrona powietrza
4	Nazwa dokumentu	Pozwolenie PKP CARGOTABOR Sp. z o.o., ul. Grójecka 17, 02-021 Warszawa na wprowadzanie gazów i pyłów do powietrza dla Zakładu Napraw Taboru w Kluczborku, Al. Kolejowa 1, 46-200 Kluczbork.
5	Zakres przedmiotowy (opis)	Wprowadzanie gazów i pyłów do powietrza.
6	Obszar, którego dokument dotyczy	1604024 - Kluczbork - miasto
7	Znak sprawy	ROŚ.6224.8.2019
8	Dokument wytworzył	Emilia Nowak
9	Data dokumentu	2019-10-22
10	Dokument zatwierdził	
11	Data zatwierdzenia dokumentu	
12	Miejsce przechowywania (nazwa instytucji, nazwa komórki organizacyjnej, numer pokoju, numer telefonu kontaktowego)	Starostwo Powiatowe w Kluczborku, Wydział Rolnictwa, Ochrony Środowiska i Leśnictwa.
13	Adres elektroniczny zawierający odnośnik do dokumentu	
14	Informacja, czy dokument jest ostateczny	Tak
15	Numery kart innych dokumentów w sprawie	125/2019
16	Data zamieszczenia danych o dokumencie w wykazie	2019-11-18
17	Zastrzeżenia dotyczące nieudostępniania informacji	
18	Uwagi	

Formularz N - karta informacyjna dla dokumentów od listopada 2010r

	Wszystkie dokumenty od listopada 2010r	
1	Numer karty / rok	24/2021
2	Rodzaj dokumentu	Inny dokument
3	Temat dokumentu	Ochrona powietrza
4	Nazwa dokumentu	Załącznik do sprawozdania nr 0049/ZP/21 PKP CARGOTABOR ZNT Kluczbork, ul. Aleja Kolejowa 1, 46-200 Kluczbork. Wyniki okresowych pomiarów emisji substancji do powietrza oraz inne dane, które należy przekazać wraz z wynikami okresowych pomiarów emisji substancji do powietrza.
5	Zakres przedmiotowy (opis)	Wyniki pomiarów emisji do powietrza. Data pomiaru: 28.12.2020 r., 29.12.2020 r. Kabina lakiernicza 4 palniki na gaz LPG o mocy 350 kW każdy - emitor M1, M2, M3, M4, M5. Kabina lakiernicza-suszarnia 1 palnik o mocy 300 kW - emitor M5.
6	Obszar, którego dokument dotyczy	1604024 - Kluczbork - miasto
7	Znak sprawy	ROŚ.6223.2.2021
8	Dokument wytworzył	Emilia Nowak
9	Data dokumentu	2021-01-25
10	Dokument zatwierdził	
11	Data zatwierdzenia dokumentu	
12	Miejsce przechowywania (nazwa instytucji, nazwa komórki organizacyjnej, numer pokoju, numer telefonu kontaktowego)	Starostwo Powiatowe w Kluczborku, Wydział Rolnictwa, Ochrony Środowiska i Leśnictwa.
13	Adres elektroniczny zawierający odnośnik do dokumentu	
14	Informacja, czy dokument jest ostateczny	Nie
15	Numery kart innych dokumentów w sprawie	32/2021 , 33/2021 , 34/2021
16	Data zamieszczenia danych o dokumencie w wykazie	2021-04-28
17	Zastrzeżenia dotyczące nieudostępniania informacji	
18	Uwagi	Wyniki pomiarów. Data pomiaru: 28.12.2020 r. Kabina lakiernicza - emitor M1. Stężenie substancji w warunkach umownych w mg/m3u: Masowy ogólny węgiel organiczny TOC- Lotne związki organiczne (LZO) (średnia)-69 Ilość gazów lub pyłów dopuszczona do wprowadzenia do powietrza w mg/mg3u:

LZO - 75

Kabina lakiernicza - emitor M2.
Stężenie substancji w warunkach umownych w mg/m³u:
Masowy ogólny węgiel organiczny (TOC) -
Lotne związki organiczne (LZO) (średnia)- 69,8
Ilość gazów lub pyłów dopuszczona do wprowadzenia do powietrza w mg/m³u:
LZO - 75

Kabina lakiernicza-emitor M3.
Stężenie substancji w warunkach umownych w mg/m³u (średnia):
Masowy ogólny węgiel organiczny (TOC) -
Lotne związki organiczne (LZO) (średnia) - 71.5
Ilość gazów lub pyłów dopuszczonych do wprowadzania do powietrza w mg/m³u:
LZO- 75

Kabina lakiernicza - emitor M4.
Stężenie substancji w warunkach umownych mg/m³u (średnia):
Masowy ogólny węgiel organiczny (TOC) -
Lotne związki organiczne (LZO) - 62.7
Ilość gazów lub pyłów dopuszczona do wprowadzenia do powietrza w mg/m³u:
LZO- 75

Kabina lakiernicza-suszarnia - emitor M5.
Stężenie substancji w warunkach umownych mg/m³u (średnia):
Masowy ogólny węgiel organiczny (TOC) - Lotne związki organiczne (LZO) - 41.3
Ilość gazów lub pyłów dopuszczona do wprowadzenia do powietrza w mg/m³u:
LZO- 50

Data pomiaru 29.12.2020 r.

Kabina lakiernicza- emitor M1.
Emisja uzyskana w wyniku pomiaru w kg/h (średnia):
Pył ogółem - <0.0083 (2)
Pył PM10 - <0.01328 (2)
Pył PM 2,5 - <0.00664 (2)
Dwutlenek azotu - 0.04554
Dwutlenek siarki - <0.2297(2)
Tlenek węgla - 0.1054
Ilość gazów lub pyłów dopuszczona do wprowadzenia do powietrza w kg/h:
Pył ogółem - 0,00411
Pył PM10 - 0,00411
Pył PM 2,5 - 0.00411
Dwutlenek azotu - 0,0517
Dwutlenek siarki - 0,000385
Tlenek węgla - (-)

Kabina lakiernicza - emitor M2.
Emisja uzyskana w wyniku pomiaru w kg/h (średnia):
Pył ogółem - <0.00811 (2)
Pył PM10 - <0.01298 (2)
Pył PM 2,5 - <0.00649 (2)
Dwutlenek azotu - 0.04762
Dwutlenek siarki - <0.2246 (2)
Tlenek węgla - <0.10304

Ilość gazów lub pyłów dopuszczona do wprowadzenia do powietrza w kg/h:

Pył ogółem - 0,00411

Pył PM10 - 0,00411

Pył PM 2,5 - 0,00411

Dwutlenek azotu - 0,0517

Dwutlenek siarki - 0,000385

Tlenek węgla - (-)

Kabina lakiernicza - emitory M3.

Emisja uzyskana w wyniku pomiaru w kg/h (średnia):

Pył ogółem - <0.00606 (2)

Pył PM10 - <0.0097 (2)

Pył PM 2,5 - <0.00485 (2)

Dwutlenek azotu - 0.0338

Dwutlenek siarki - <0.1678 (2)

Tlenek węgla - <0,0839

Ilość gazów lub pyłów dopuszczona do wprowadzenia do powietrza w kg/h:

Pył ogółem - 0,00411

Pył PM10 - 0,00411

Pył PM 2,5 - 0,00411

Dwutlenek azotu - 0,0517

Dwutlenek siarki - 0,000385

Tlenek węgla - (-)

Kabina lakiernicza - emitor M4.

Emisja uzyskana w wyniku pomiaru w kg/h (średnia):

Pył ogółem - <0.00848 (2)

Pył PM10 - <0.01358 (2)

Pył PM 2,5 - <0.00679 (2)

Dwutlenek azotu - 0.04823

Dwutlenek siarki - <0.2349(2)

Tlenek węgla - <0,1145

Ilość gazów lub pyłów dopuszczona do wprowadzenia do powietrza w kg/h:

Pył ogółem - 0,00411

Pył PM10 - 0,00411

Pył PM 2,5 - 0,00411

Dwutlenek azotu - 0,0517

Dwutlenek siarki - 0,000385

Tlenek węgla - (-)

Kabina lakiernicza-suszarnia - emitor M5.

Emisja uzyskana w wyniku pomiaru w kg/h (średnia):

Pył ogółem - <0.00165 (2)

Pył PM10 - <0.00263 (2)

Pył PM 2,5 - <0.00132 (2)

Dwutlenek azotu - 0.00913

Dwutlenek siarki - <0.0445 (2)

Tlenek węgla - <0,02222

Ilość gazów lub pyłów dopuszczona do wprowadzenia do powietrza w kg/h:

Pył ogółem - 0,00372

Pył PM10 - 0,00372

Pył PM 2,5 - 0,00372

Dwutlenek azotu - 0,0468

Dwutlenek siarki - 0,000348

Tlenek węgla - (-)

(2) - obliczona emisja kształtuje się na poziomie niższym niż wykazano to w obliczeniach

(-) zgodnie z art. 224 ust. 3 ustawy z dnia 27

kwietnia 2001 r. Prawo ochrony środowiska nie określa się wielkości emisji substancji, które wprowadzone do powietrza ze wszystkich wymagających pozwolenia instalacji położonych na terenie jednego zakładu nie powodują przekroczenia 10% dopuszczalnych poziomów substancji w powietrzu albo 10% wartości odniesienia, uśrednionych dla godziny

Formularz N - karta informacyjna dla dokumentów od listopada 2010r

	Wszystkie dokumenty od listopada 2010r	
1	Numer karty / rok	32/2021
2	Rodzaj dokumentu	Inny dokument
3	Temat dokumentu	Ochrona powietrza
4	Nazwa dokumentu	Sprawozdanie Nr 0049/ZP/21 z pomiarów emisji zanieczyszczeń emitowanych do powietrza z instalacji eksploatowanych przez PKP CARGOTABOR Sp. z o.o. Zakład Napraw Taboru w Kluczborku, Al. Kolejowa 1, 46-200 Kluczbork.
5	Zakres przedmiotowy (opis)	Wyniki pomiarów. Data pomiaru:28.12.2020 r. Kabina lakiernicza - emitor M1.M2, M3,M4., Kabina lakiernicza-suszarka - emitor M5.
6	Obszar, którego dokument dotyczy	1604024 - Kluczbork - miasto
7	Znak sprawy	ROŚ.6223.2.2021
8	Dokument wytworzył	Emilia Nowak
9	Data dokumentu	2021-01-21
10	Dokument zatwierdził	
11	Data zatwierdzenia dokumentu	
12	Miejsce przechowywania (nazwa instytucji, nazwa komórki organizacyjnej, numer pokoju, numer telefonu kontaktowego)	Starostwo Powiatowe w Kluczborku, Wydział Rolnictwa, Ochrony Środowiska i Leśnictwa.
13	Adres elektroniczny zawierający odnośnik do dokumentu	
14	Informacja, czy dokument jest ostateczny	Nie
15	Numery kart innych dokumentów w sprawie	24/2021 , 33/2021 , 34/2021
16	Data zamieszczenia danych o dokumencie w wykazie	2021-04-29
17	Zastrzeżenia dotyczące nieudostępniania informacji	
18	Uwagi	Wyniki pomiarów. Kabina lakiernicza - emitor M1. Stężenie substancji w warunkach umownych w mg/m3u: Masowy ogólny węgiel organiczny TOC- Lotne związki organiczne (LZO) (średnia)-69 Ilość gazów lub pyłów dopuszczona do wprowadzenia do powietrza w mg/mg3u: LZO - 75 Kabina lakiernicza - emitor M2. Stężenie substancji w warunkach umownych w mg/m3u: Masowy ogólny węgiel organiczny (TOC) -

Lotne związki organiczne (LZO) (średnia)- 69,8
Ilość gazów lub pyłów dopuszczona do
wprowadzenia do powietrza w mg/m³u:
LZO - 75

Kabina lakiernicza-emitor M3.
Stężenie substancji w warunkach umownych w
mg/m³u (średnia):
Masowy ogólny węgiel organiczny (TOC) -
Lotne związki organiczne (LZO) (średnia) - 71.5
Ilość gazów lub pyłów dopuszczonych do
wprowadzania do powietrza w mg/m³u:
LZO- 75

Kabina lakiernicza - emitor M4.
Stężenie substancji w warunkach umownych
mg/m³u (średnia):
Masowy ogólny węgiel organiczny (TOC) -
Lotne związki organiczne (LZO) - 62.7
Ilość gazów lub pyłów dopuszczona do
wprowadzenia do powietrza w mg/m³u:
LZO- 75

Kabina lakiernicza-suszarnia - emitor M5.
Stężenie substancji w warunkach umownych
mg/m³u (średnia):
Masowy ogólny węgiel organiczny (TOC) - Lotne
związki organiczne (LZO) - 41.3
Ilość gazów lub pyłów dopuszczona do
wprowadzenia do powietrza w mg/m³u:
LZO- 50

Formularz N - karta informacyjna dla dokumentów od listopada 2010r

	Wszystkie dokumenty od listopada 2010r	
1	Numer karty / rok	33/2021
2	Rodzaj dokumentu	Inny dokument
3	Temat dokumentu	Ochrona powietrza
4	Nazwa dokumentu	Sprawozdanie Nr 0964/ZP/20 z pomiarów emisji zanieczyszczeń emitowanych do powietrza z instalacji eksploatowanych przez PKP CARGOTABOR Sp. z o.o. Zakład Napraw Taboru w Kluczborku, Al. Kolejowa 1, 46-200 Kluczbork.
5	Zakres przedmiotowy (opis)	Wyniki pomiarów. Data pomiaru: 29.12.2020 r. Kabina lakiernicza - emitor M1, M2, M3, M4. Kabina lakiernicza-suszarnia - emitor M5.
6	Obszar, którego dokument dotyczy	1604024 - Kluczbork - miasto
7	Znak sprawy	ROŚ.6223.2.2021
8	Dokument wytworzył	Emilia Nowak
9	Data dokumentu	2021-01-14
10	Dokument zatwierdził	
11	Data zatwierdzenia dokumentu	
12	Miejsce przechowywania (nazwa instytucji, nazwa komórki organizacyjnej, numer pokoju, numer telefonu kontaktowego)	Starostwo Powiatowe w Kluczborku, Wydział Rolnictwa, ochrony Środowiska i Leśnictwa.
13	Adres elektroniczny zawierający odnośnik do dokumentu	
14	Informacja, czy dokument jest ostateczny	Nie
15	Numery kart innych dokumentów w sprawie	24/2021 , 32/2021 , 34/2021
16	Data zamieszczenia danych o dokumencie w wykazie	2021-05-14
17	Zastrzeżenia dotyczące nieudostępniania informacji	
18	Uwagi	Wyniki pomiarów. Kabina lakiernicza- emitor M1. Emisja uzyskana w wyniku pomiaru w kg/h (średnia): Pył ogółem - <0.0083 (2) Pył PM10 - <0.01328 (2) Pył PM 2,5 - <0.00664 (2) Dwutlenek azotu - 0.04554 Dwutlenek siarki - <0.2297(2) Tlenek węgla - 0.1054 Ilość gazów lub pyłów dopuszczona do wprowadzenia do powietrza w kg/h: Pył ogółem - 0,00411 Pył PM10 - 0,00411

Pył PM 2,5 - 0.00411
Dwutlenek azotu - 0,0517
Dwutlenek siarki - 0,000385
Tlenek węgla - (-)

Kabina lakiernicza - emitator M2.
Emisja uzyskana w wyniku pomiaru w kg/h
(średnia):

Pył ogółem - <0.00811 (2)
Pył PM10 - <0.01298 (2)
Pył PM 2,5 - <0.00649 (2)
Dwutlenek azotu - 0.04762
Dwutlenek siarki - <0.2246 (2)
Tlenek węgla - <0.10304

Ilość gazów lub pyłów dopuszczona do
wprowadzenia do powietrza w kg/h:

Pył ogółem - 0,00411
Pył PM10 - 0,00411
Pył PM 2,5 - 0,00411
Dwutlenek azotu - 0,0517
Dwutlenek siarki - 0,000385
Tlenek węgla - (-)

Kabina lakiernicza - emitatory M3.
Emisja uzyskana w wyniku pomiaru w kg/h
(średnia):

Pył ogółem - <0.00606 (2)
Pył PM10 - <0.0097 (2)
Pył PM 2,5 - <0.00485 (2)
Dwutlenek azotu - 0.0338
Dwutlenek siarki - <0.1678 (2)
Tlenek węgla - <0,0839

Ilość gazów lub pyłów dopuszczona do
wprowadzenia do powietrza w kg/h:

Pył ogółem - 0,00411
Pył PM10 - 0,00411
Pył PM 2,5 - 0,00411
Dwutlenek azotu - 0,0517
Dwutlenek siarki - 0,000385
Tlenek węgla - (-)

Kabina lakiernicza - emitator M4.
Emisja uzyskana w wyniku pomiaru w kg/h
(średnia):

Pył ogółem - <0.00848 (2)
Pył PM10 - <0.01358 (2)
Pył PM 2,5 - <0.00679 (2)
Dwutlenek azotu - 0.04823
Dwutlenek siarki - <0.2349 (2)
Tlenek węgla - <0,11745

Ilość gazów lub pyłów dopuszczona do
wprowadzenia do powietrza w kg/h:

Pył ogółem - 0,00411
Pył PM10 - 0,00411
Pył PM 2,5 - 0,00411
Dwutlenek azotu - 0,0517
Dwutlenek siarki - 0,00385
Tlenek węgla - (-)

Kabina lakiernicza-suszarnia - emitator M5.
Emisja uzyskana w wyniku pomiaru w kg/h
(średnia):

Pył ogółem - <0.00165 (2)
Pył PM10 - <0.00263 (2)
Pył PM 2,5 - <0.00132 (2)
Dwutlenek azotu - 0.00913
Dwutlenek siarki - <0.0445 (2)

Tlenek węgla - <0,02222
Ilość gazów lub pyłów dopuszczona do
wprowadzenia do powietrza w kg/h:
Pył ogółem - 0,00372
Pył PM10 - 0,00372
Pył PM 2,5 - 0,00372
Dwutlenek azotu - 0,0468
Dwutlenek siarki - 0,000348
Tlenek węgla - (-)

(2) - obliczona emisja kształtuje się na
poziomoie niższym niz wykazno to w
obliczeniach

(-) zgodnie z art. 224 ust. 3 ustawy z dnia 27
kwietnia 2001 r. Prawo ochrony środowiska nie
określa się wielkości emisji substancji, które
wprowadzone do powietrza ze wszystkich
wymagających pozwolenia instalacji
położonych na terenie jednego zakładu nie
powodują przekroczenia 10% dopuszczalnych
poziomów substancji w powietrzu albo 10%
wartości odniesienia, uśrednionych dla godziny

Formularz N - karta informacyjna dla dokumentów od listopada 2010r

	Wszystkie dokumenty od listopada 2010r	
1	Numer karty / rok	34/2021
2	Rodzaj dokumentu	Inny dokument
3	Temat dokumentu	Ochrona powietrza
4	Nazwa dokumentu	Sprawozdanie Nr 0964/ZP/20/P z pomiarów emisji zanieczyszczeń emitowanych do powietrza z instalacji eksploatowanych przez PKP CARGOTABOR Sp. z o.o. Zakład Napraw Taboru w Kluczborku, Al. Kolejowa 1, 46-200 Kluczbork. Niniejszy dokument w całości zastępuje sprawozdanie nr 0964/ZP/20. W sprawozdaniu zostały dodatkowo przedstawione wyniki dla pyłu, pyłu PM10 oraz PM2,5.
5	Zakres przedmiotowy (opis)	Wyniki pomiarów. Data pomiaru: 29.12.2020 r. Kabina lakiernicza - emitor M1, M2, M3, M4. Kabina lakiernicza-suszarnia - emitor M5.
6	Obszar, którego dokument dotyczy	1604024 - Kluczbork - miasto
7	Znak sprawy	ROŚ.6223.2.2021
8	Dokument wytworzył	Emilia Nowak
9	Data dokumentu	2021-03-10
10	Dokument zatwierdził	
11	Data zatwierdzenia dokumentu	
12	Miejsce przechowywania (nazwa instytucji, nazwa komórki organizacyjnej, numer pokoju, numer telefonu kontaktowego)	Starostwo Powiatowe w Kluczborku, Wydział Rolnictwa, Ochrony Środowiska i Leśnictwa.
13	Adres elektroniczny zawierający odnośnik do dokumentu	
14	Informacja, czy dokument jest ostateczny	Nie
15	Numery kart innych dokumentów w sprawie	24/2021 , 32/2021 , 33/2021
16	Data zamieszczenia danych o dokumencie w wykazie	2021-04-29
17	Zastrzeżenia dotyczące nieudostępniania informacji	
18	Uwagi	Wyniki pomiarów. Kabina lakiernicza- emitor M1. Emisja uzyskana w wyniku pomiaru w kg/h (średnia): Pył ogółem (A)- <0.0083 (2) Pył ogółem (N) - 0,0036 Pył PM10 - <0.01328 (2) Pył PM10 - 0.00344 Pył PM 2,5 (A)- <0.00664 (2) Pył PM 2,5 (N)- 0.00329

Dwutlenek azotu (A)- 0.04554
Dwutlenek siarki - p.o.
Tlenek węgla - 0.1054
Ilość gazów lub pyłów dopuszczona do
wprowadzenia do powietrza w kg/h:
Pył ogółem - 0,00411
Pył PM10 - 0,00411
Pył PM 2,5 - 0.00411
Dwutlenek azotu - 0,0517
Dwutlenek siarki - 0,000385
Tlenek węgla - (-)

Kabina lakiernicza - emitör M2.
Emisja uzyskana w wyniku pomiaru w kg/h
(średnia):
Pył ogółem (A)- <0.00811 (2)
Pył ogółem (N) - 0.00336
Pył PM10 (A)- <0.01298 (2)
Pył PM 10 (N) - 0,00284
Pył PM 2,5 (A)- <0.00649 (2)
Pył PM 2,5 (N) - 0.00262
Dwutlenek azotu (A)- 0.04762
Dwutlenek siarki - <p.o.
Tlenek węgla (A)- <0.10304
Ilość gazów lub pyłów dopuszczona do
wprowadzenia do powietrza w kg/h:
Pył ogółem - 0,00411
Pył PM10 - 0,00411
Pył PM 2,5 - 0,00411
Dwutlenek azotu - 0,0517
Dwutlenek siarki - 0,000385
Tlenek węgla - (-)

Kabina lakiernicza - emitör M3.
Emisja uzyskana w wyniku pomiaru w kg/h
(średnia):
Pył ogółem (A)- <0.00867 (2)
Pył ogółem (N) - 0.0036
Pył PM10 (A)- <0.01387 (2)
Pył PM10 (N) - 0.00352
Pył PM 2,5 - <0.00694 (2)
Pył PM 2,5 (N) - 0.00328
Dwutlenek azotu - 0.04764
Dwutlenek siarki - <p.o.
Tlenek węgla - <0.12004
Ilość gazów lub pyłów dopuszczona do
wprowadzenia do powietrza w kg/h:
Pył ogółem - 0,00411
Pył PM10 - 0,00411
Pył PM 2,5 - 0,00411
Dwutlenek azotu - 0,0517
Dwutlenek siarki - 0,000385
Tlenek węgla - (-)

Kabina lakiernicza - emitör M4.
Emisja uzyskana w wyniku pomiaru w kg/h
(średnia):
Pył ogółem (A)- <0.00848 (2)
pył ogółem (N) - 0.00392
Pył PM10 - <0.01358 (2)
Pył PM10 (N) - 0.00336
Pył PM 2,5 - <0.00679 (2)
Pył PM 2,5 - 0.00298
Dwutlenek azotu - 0.04823
Dwutlenek siarki - p.o.
Tlenek węgla - <0,11745
Ilość gazów lub pyłów dopuszczona do

wprowadzenia do powietrza w kg/h:

Pył ogółem - 0,00411

Pył PM10 - 0,00411

Pył PM 2,5 - 0,00411

Dwutlenek azotu - 0,0517

Dwutlenek siarki - 0,00385

Tlenek węgla - (-)

Kabina lakiernicza-suszarnia - emitor M5.

Emisja uzyskana w wyniku pomiaru w kg/h

(średnia):

Pył ogółem - <0.00165 (2)

Pył ogółem (N) - 0.0008

Pył PM10 (A)- <0.00263 (2)

Pył PM 10 (N) - 0,00059

Pył PM 2,5 (A)- <0.00132 (2)

Pył PM 2,5 (N)- 0.00054

Dwutlenek azotu - 0.00913

Dwutlenek siarki - p.o.

Tlenek węgla - <0,02222

Ilość gazów lub pyłów dopuszczona do wprowadzenia do powietrza w kg/h:

Pył ogółem - 0,00372

Pył PM10 - 0,00372

Pył PM 2,5 - 0,00372

Dwutlenek azotu - 0,0468

Dwutlenek siarki - 0,000348

Tlenek węgla - (-)

(2) - obliczona emisja kształtuje się na poziomie niższym niż wykazano to w obliczeniach

(-) zgodnie z art. 224 ust. 3 ustawy z dnia 27 kwietnia 2001 r. Prawo ochrony środowiska nie określa się wielkości emisji substancji, które wprowadzone do powietrza ze wszystkich wymagających pozwolenia instalacji położonych na terenie jednego zakładu nie powodują przekroczenia 10% dopuszczalnych poziomów substancji w powietrzu albo 10% wartości odniesienia, uśrednionych dla godziny

Formularz N - karta informacyjna dla dokumentów od listopada 2010r

	Wszystkie dokumenty od listopada 2010r	
1	Numer karty / rok	129/2022
2	Rodzaj dokumentu	Inny dokument
3	Temat dokumentu	Ochrona powietrza
4	Nazwa dokumentu	Sprawozdanie nr 1428/ZP/21/P z pomiarów emisji zanieczyszczeń emitowanych do powietrza z instalacji eksploatowanych przez PKP CARGOTABOR Sp. z o.o. Zakład Napraw Taboru w Kluczborku, Al. Kolejowa 1, 46-200 Kluczbork.
5	Zakres przedmiotowy (opis)	Wyniki pomiarów. Data pomiaru: 07.12.2021 r. - 10.12.2021. Kabina lakiernicza - emitor M1,M2, M3,M4. Kabina lakiernicza-suszarka - emitor M5.
6	Obszar, którego dokument dotyczy	1604024 - Kluczbork - miasto
7	Znak sprawy	ROŚ.6223.1.2022
8	Dokument wytworzył	Emilia Nowak
9	Data dokumentu	2022-01-04
10	Dokument zatwierdził	
11	Data zatwierdzenia dokumentu	
12	Miejsce przechowywania (nazwa instytucji, nazwa komórki organizacyjnej, numer pokoju, numer telefonu kontaktowego)	Starostwo Powiatowe w Kluczborku, Wydział Rolnictwa Ochrony Środowiska i Leśnictwa.
13	Adres elektroniczny zawierający odnośnik do dokumentu	
14	Informacja, czy dokument jest ostateczny	Tak
15	Numery kart innych dokumentów w sprawie	130/2022 , 107/2021
16	Data zamieszczenia danych o dokumencie w wykazie	2023-02-07
17	Zastrzeżenia dotyczące nieudostępniania informacji	
18	Uwagi	<p>Wyniki pomiarów.</p> <p>Kabina lakiernicza - emitor M1. Stężenie substancji w warunkach umownych w mg/m3u: Masowy ogólny węgiel organiczny TOC- Lotne związki organiczne (LZO) (średnia)-69,9 Ilość gazów lub pyłów dopuszczona do wprowadzenia do powietrza w mg/mg3u: LZO - 75</p> <p>Kabina lakiernicza - emitor M2. Stężenie substancji w warunkach umownych w mg/m3u:</p>

Masowy ogólny węgiel organiczny (TOC) -
Lotne związki organiczne (LZO) (średnia)- 64,8
Ilość gazów lub pyłów dopuszczona do
wprowadzenia do powietrza w mg/m³u:
LZO - 75

Kabina lakiernicza-emitor M3.
Stężenie substancji w warunkach umownych w
mg/m³u (średnia):
Masowy ogólny węgiel organiczny (TOC) -
Lotne związki organiczne (LZO) (średnia) - 58
Ilość gazów lub pyłów dopuszczonych do
wprowadzania do powietrza w mg/m³u:
LZO- 75

Kabina lakiernicza - emitor M4.
Stężenie substancji w warunkach umownych
mg/m³u (średnia):
Masowy ogólny węgiel organiczny (TOC) -
Lotne związki organiczne (LZO) - 68.1
Ilość gazów lub pyłów dopuszczona do
wprowadzenia do powietrza w mg/m³u:
LZO- 75

Kabina lakiernicza-suszarnia - emitor M5.
Stężenie substancji w warunkach umownych
mg/m³u (średnia):
Masowy ogólny węgiel organiczny (TOC) - Lotne
związki organiczne (LZO) - 41.2
Ilość gazów lub pyłów dopuszczona do
wprowadzenia do powietrza w mg/m³u:
LZO- 50

Formularz N - karta informacyjna dla dokumentów od listopada 2010r

	Wszystkie dokumenty od listopada 2010r	
1	Numer karty / rok	130/2022
2	Rodzaj dokumentu	Inny dokument
3	Temat dokumentu	Ochrona powietrza
4	Nazwa dokumentu	Sprawozdanie nr 1428/ZP/21/P z pomiarów emisji zanieczyszczeń emitowanych do powietrza z instalacji eksploatowanych przez PKP CARGOTABOR Sp. z o.o. Zakład Napraw Taboru w Kluczborku, Al. Kolejowa 1, 46-200 Kluczbork.
5	Zakres przedmiotowy (opis)	Wyniki pomiarów. Data pomiaru: 07.12.2021 r. - 10.12.2021. Kabina lakiernicza - emitor M1,M2, M3,M4 (4 palniki na gaz LPG o mocy 350 kW każdy). Kabina lakiernicza-suszarka - emitor M5 (1 palnik na gaz LPG o mocy 300 kW)..
6	Obszar, którego dokument dotyczy	1604024 - Kluczbork - miasto
7	Znak sprawy	ROŚ.6223.1.2022
8	Dokument wytworzył	Emilia Nowak
9	Data dokumentu	2022-01-04
10	Dokument zatwierdził	
11	Data zatwierdzenia dokumentu	
12	Miejsce przechowywania (nazwa instytucji, nazwa komórki organizacyjnej, numer pokoju, numer telefonu kontaktowego)	
13	Adres elektroniczny zawierający odnośnik do dokumentu	
14	Informacja, czy dokument jest ostateczny	Tak
15	Numery kart innych dokumentów w sprawie	129/2022 , 107/2021
16	Data zamieszczenia danych o dokumencie w wykazie	2023-02-07
17	Zastrzeżenia dotyczące nieudostępniania informacji	
18	Uwagi	Wyniki pomiarów. Kabina lakiernicza- emitor M1. Emisja uzyskana w wyniku pomiaru w kg/h (średnia): Pył ogółem (A)- <0.0096 (5) Pył PM10 (A) - <0.01537 (5) Pył PM 2,5 (A)- <0.00768 (5) Dwutlenek azotu (A)- 0.03679 Dwutlenek siarki (A) - <0.2692 (5) Tlenek węgla (A) - 0.1974 Ilość gazów lub pyłów dopuszczona do wprowadzenia do powietrza w kg/h:

Pył ogółem - 0,00411
Pył PM10 - 0,00411
Pył PM 2,5 - 0,00411
Dwutlenek azotu - 0,0517
Dwutlenek siarki - 0,000385
Tlenek węgla - (-)

Kabina lakiernicza - emitator M2.
Emisja uzyskana w wyniku pomiaru w kg/h
(średnia):

Pył ogółem (A)- <0.00951 (5)
Pył PM10 (A)- <0.01522 (5)
Pył PM 2,5 (A)- <0.00761 (5)
Dwutlenek azotu (A)- 0.04568
Dwutlenek siarki (A)- <0.2677 (5)
Tlenek węgla (A)- <0.12269

Ilość gazów lub pyłów dopuszczona do
wprowadzenia do powietrza w kg/h:

Pył ogółem - 0,00411
Pył PM10 - 0,00411
Pył PM 2,5 - 0,00411
Dwutlenek azotu - 0,0517
Dwutlenek siarki - 0,000385
Tlenek węgla - (-)

Kabina lakiernicza - emitatory M3.
Emisja uzyskana w wyniku pomiaru w kg/h
(średnia):

Pył ogółem (A)- <0.0096 (5)
Pył PM10 (A)- <0.01537 (5)
Pył PM 2,5 (A) - <0.00768 (5)
Dwutlenek azotu (A)- 0.0496
Dwutlenek siarki (A) - <0.2691 (5)
Tlenek węgla (A)- <0.2241

Ilość gazów lub pyłów dopuszczona do
wprowadzenia do powietrza w kg/h:

Pył ogółem - 0,00411
Pył PM10 - 0,00411
Pył PM 2,5 - 0,00411
Dwutlenek azotu - 0,0517
Dwutlenek siarki - 0,000385
Tlenek węgla - (-)

Kabina lakiernicza - emitator M4.
Emisja uzyskana w wyniku pomiaru w kg/h
(średnia):

Pył ogółem (A)- <0.00979 (5)
Pył PM10 - <0.01566 (5)
Pył PM 2,5 (A)- <0.00783 (5)
Dwutlenek azotu (A)- 0.04516
Dwutlenek siarki (A) - <0.2756 (5)
Tlenek węgla (A)- <0,20624

Ilość gazów lub pyłów dopuszczona do
wprowadzenia do powietrza w kg/h:

Pył ogółem - 0,00411
Pył PM10 - 0,00411
Pył PM 2,5 - 0,00411
Dwutlenek azotu - 0,0517
Dwutlenek siarki - 0,00385
Tlenek węgla - (-)

Kabina lakiernicza-suszarnia - emitator M5.
Emisja uzyskana w wyniku pomiaru w kg/h
(średnia):

Pył ogółem - <0.00153 (5)
Pył PM10 (A)- <0.00245 (5)
Pył PM 2,5 (A)- <0.00122 (5)

Dwutlenek azotu (A) - <0.0056 (5)
Dwutlenek siarki (A) - <0.42 (5)
Tlenek węgla (A)- <0,0193
Ilość gazów lub pyłów dopuszczona do
wprowadzenia do powietrza w kg/h:
Pył ogółem - 0,00372
Pył PM10 - 0,00372
Pył PM 2,5 - 0,00372
Dwutlenek azotu - 0,0468
Dwutlenek siarki - 0,000348
Tlenek węgla - (-)

(5) - obliczona emisja kształtuje się na
poziomoie niższym niz wykazno to w
obliczeniach

(-) zgodnie z art. 224 ust. 3 ustawy z dnia 27
kwietnia 2001 r. Prawo ochrony środowiska nie
określa się wielkości emisji substancji, które
wprowadzone do powietrza ze wszystkich
wymagających pozwolenia instalacji
położonych na terenie jednego zakładu nie
powodują przekroczenia 10% dopuszczalnych
poziomów substancji w powietrzu albo 10%
wartości odniesienia, uśrednionych dla godziny
A - badanie akredytowane przez PCA, jest
zamieszczone w zakresie akredytacji PCA nr
AB 418

Formularz N - karta informacyjna dla dokumentów od listopada 2010r

	Wszystkie dokumenty od listopada 2010r	
1	Numer karty / rok	107/2021
2	Rodzaj dokumentu	Inny dokument
3	Temat dokumentu	Ochrona powietrza
4	Nazwa dokumentu	Sprawozdanie nr 1431/ZP/21 uzupełniające sprawozdanie 1428/ZP/21 z pomiarów emisji zanieczyszczeń emitowanych do powietrza z instalacji eksploatowanych przez PKP CARGOTABOR Sp. z o.o. Zakład Napraw Taboru w Kluczborku, Al. Kolejowa 1, 46-200 Kluczbork.
5	Zakres przedmiotowy (opis)	Wyniki pomiarów. Data pomiaru: 07.12.2021 r. - 10.12.2021. Kabina lakiernicza - emitor M1,M2, M3,M4 (4 palniki na gaz LPG o mocy 350 kW każdy). Kabina lakiernicza-suszarka - emitor M5 (1 palnik na gaz LPG o mocy 300 kW)..
6	Obszar, którego dokument dotyczy	1604024 - Kluczbork - miasto
7	Znak sprawy	ROŚ.6223.1.2022
8	Dokument wytworzył	Emilia Nowak
9	Data dokumentu	2021-12-18
10	Dokument zatwierdził	
11	Data zatwierdzenia dokumentu	
12	Miejsce przechowywania (nazwa instytucji, nazwa komórki organizacyjnej, numer pokoju, numer telefonu kontaktowego)	Starostwo Powiatowe w Kluczborku, Wydział Rolnictwa, Ochrony Środowiska i Leśnictwa.
13	Adres elektroniczny zawierający odnośnik do dokumentu	
14	Informacja, czy dokument jest ostateczny	Tak
15	Numery kart innych dokumentów w sprawie	129/2022 , 130/2022
16	Data zamieszczenia danych o dokumencie w wykazie	2023-02-07
17	Zastrzeżenia dotyczące nieudostępniania informacji	
18	Uwagi	<p>Wyniki pomiarów.</p> <p>Kabina lakiernicza- emitor M1. Emisja uzyskana w wyniku pomiaru w kg/h (średnia): Pył ogółem (N)- 0.00252 Pył PM10 (N) - 0.0035 Pył PM 2,5 (N)- 0.00006 Dwutlenek siarki (N) - 0</p> <p>Kabina lakiernicza - emitor M2. Emisja uzyskana w wyniku pomiaru w kg/h</p>

(średnia):
Pył ogółem (N) - 0.00259
Pył PM10 (N) - 0,00357
Pył PM 2,5 (N) - <0.0033
Dwutlenek siarki (N)- 0

Kabina lakiernicza - emitory M3.
Emisja uzyskana w wyniku pomiaru w kg/h
(średnia):
Pył ogółem (N) - 0.00269
Pył PM10 (N)- 0.00359
Pył PM 2,5 (N) - 0.00332
Dwutlenek siarki (N) - 0

Kabina lakiernicza - emitor M4.
Emisja uzyskana w wyniku pomiaru w kg/h
(średnia):
Pył ogółem (N)- 0.00258
Pył PM10 (N)- 0.0034
Pył PM 2,5 (N)- 0.00303
Dwutlenek siarki (N) - 0

Kabina lakiernicza-suszarnia - emitor M5.
Emisja uzyskana w wyniku pomiaru w kg/h
(średnia):
Pył ogółem (N) - 0,0005
Pył PM10 (N) - 0.0005
Pył PM 2,5 (AN- 0.00046
Dwutlenek siarki (N) - 0

N - metoda nieakredytowana przez PCA

DANE JEDNOSTKI ORGANIZACYJNEJ

Nazwa jednostki: Telzas Sp. z o.o.
Adres: Bugno 3, 78-400 Szczecinek
NIP : 673-000-63-43
Regon: 330070798
TEL. : (+48 94) 3729750

OKRES: -

DANE JEDNOSTKI ORGANIZACYJNEJ

Nazwa jednostki: Windprojekt Sp. z o.o.
Adres: Piękna 24/26A/1, 00-549 Warszawa
NIP : 556-261-89-72
Regon: 340297117
TEL. :

OKRES: 2011-08-16 - 2011-09-13

Formularz N - karta informacyjna dla dokumentów od listopada 2010r

	Wszystkie dokumenty od listopada 2010r	
1	Numer karty / rok	211/2011
2	Rodzaj dokumentu	Wniosek o wydanie decyzji
3	Temat dokumentu	Inne
4	Nazwa dokumentu	o pozwolenie wodnoprawne na wykonanie urządzenia wodnego -
5	Zakres przedmiotowy (opis)	przeście kablem zasilającym pod dnem rzeki Kujakowicki
6	Obszar, którego dokument dotyczy	1604024 - Kluczbork - miasto
7	Znak sprawy	ROŚ.6341.32.2011.MG
8	Dokument wytworzył	Magdalena Godzwon
9	Data dokumentu	2011-08-16
10	Dokument zatwierdził	
11	Data zatwierdzenia dokumentu	
12	Miejsce przechowywania (nazwa instytucji, nazwa komórki organizacyjnej, numer pokoju, numer telefonu kontaktowego)	Starostwo Powiatowe w Kluczborku ul. Katowicka 1, 46-200 Kluczbork - Wydział Rolnictwa, Ochrony Środowiska i Leśnictwa, pokój nr 307 i 308, nr tel. (077) 418 52 18 wew. 170-171.
13	Adres elektroniczny zawierający odnośnik do dokumentu	
14	Informacja, czy dokument jest ostateczny	Nie
15	Numery kart innych dokumentów w sprawie	215/2011
16	Data zamieszczenia danych o dokumencie w wykazie	2011-12-22
17	Zastrzeżenia dotyczące nieudostępniania informacji	
18	Uwagi	przeście zasilającym kablem energetycznym SN 15kV w rurze osłonowej OPTO 50 ? - 160 mm o długości 9 m we wsi Smardy Górne pod dnem rzeki Kujakowicki Potok w km 1+349 rzędna najniższego punktu dna cieku - 176,77 m npm

rzędna przejścia rury osłonowej - 175,78 m
nrm (min. 1,0 m poniżej dna cieku)
lokalizacja: działki nr 300/3, 480/4, 299/3;
współrzędne przejścia N: 51000'14,34"; E:
18010'55,38"

Formularz N - karta informacyjna dla dokumentów od listopada 2010r

	Wszystkie dokumenty od listopada 2010r	
1	Numer karty / rok	215/2011
2	Rodzaj dokumentu	Decyzja
3	Temat dokumentu	Ochrona wód
4	Nazwa dokumentu	pozwolenie wodnoprawne na przekroczenie rzeki kablem zasilającym
5	Zakres przedmiotowy (opis)	pod dnem Kujakowickiego (Kujakowickiego Potoku) we wsi Smardy Górne
6	Obszar, którego dokument dotyczy	1604024 - Kluczbork - miasto
7	Znak sprawy	ROŚ.6341.32.2011.MG
8	Dokument wytworzył	Magdalena Godzwon
9	Data dokumentu	2011-09-13
10	Dokument zatwierdził	
11	Data zatwierdzenia dokumentu	
12	Miejsce przechowywania (nazwa instytucji, nazwa komórki organizacyjnej, numer pokoju, numer telefonu kontaktowego)	Starostwo Powiatowe w Kluczborku ul. Katowicka 1, 46-200 Kluczbork - Wydział Rolnictwa, Ochrony Środowiska i Leśnictwa, pokój nr 307 i 308, nr tel. (077) 418 52 18 wew. 170-171.
13	Adres elektroniczny zawierający odnośnik do dokumentu	
14	Informacja, czy dokument jest ostateczny	Tak
15	Numery kart innych dokumentów w sprawie	211/2011
16	Data zamieszczenia danych o dokumencie w wykazie	2011-12-22
17	Zastrzeżenia dotyczące nieudostępniania informacji	
18	Uwagi	<p>przewodzenie przez wody powierzchniowe linii energetycznej :</p> <p>przejścia pod dnem rzeki Kujakowicki (Kujakowicki Potok) w km 1+349 zasilającym kablem energetycznym SN 15kV w rurze osłonowej OPTO 50 ? - 160 mm o długości 9 m metodą precyzyjną: rzędna najniższego punktu dna cieku - 176,77 m npm, rzędna przejścia rury osłonowej - 175,78 m npm (min. 1,0 m poniżej dna cieku)</p> <p>lokalizacja: działki nr 300/3, 480/4, 299/3; współrzędne przejścia N: 51000'14,34"; E: 18010'55,38"</p>

DANE JEDNOSTKI ORGANIZACYJNEJ

Nazwa jednostki: ENERGE Sp. z o.o.
Adres: os. Na Stoku 11/30, 31-702 Kraków
NIP : 6782906053
Regon: 356763110
TEL. : 0122813583

OKRES: -

DANE JEDNOSTKI ORGANIZACYJNEJ

Nazwa jednostki: FCC Polska Sp. z o.o.
Adres: Lecha 10, 41-800 Zabrze
NIP : 676-21-57-648
Regon: 357190739
TEL. :

OKRES: 2015-11-05 - 2018-01-10

Formularz N - karta informacyjna dla dokumentów od listopada 2010r

	Wszystkie dokumenty od listopada 2010r	
1	Numer karty / rok	53/2015
2	Rodzaj dokumentu	Decyzja
3	Temat dokumentu	Inne
4	Nazwa dokumentu	Decyzja zezwalająca A.S.A. Eko Polska Sp. z o.o., ul. Lecha 10, 41-800 Zabrze, na zbieranie odpadów.
5	Zakres przedmiotowy (opis)	Zbieranie odpadów.
6	Obszar, którego dokument dotyczy	1604025 - Kluczbork - obszar wiejski
7	Znak sprawy	ROŚ.6233.17.2015
8	Dokument wytworzył	Emilia Uryga
9	Data dokumentu	2015-11-05
10	Dokument zatwierdził	
11	Data zatwierdzenia dokumentu	
12	Miejsce przechowywania (nazwa instytucji, nazwa komórki organizacyjnej, numer pokoju, numer telefonu kontaktowego)	Starostwo Powiatowe w Kluczborku, Wydział Rolnictwa, Ochrony Środowiska i Leśnictwa, ul. Katowicka 1, 46-200 Kluczbork, tel. 77 418 52 18 wew. 170-171, pok. 307-308.
13	Adres elektroniczny zawierający odnośnik do dokumentu	
14	Informacja, czy dokument jest ostateczny	Nie
15	Numery kart innych dokumentów w sprawie	
16	Data zamieszczenia danych o dokumencie w wykazie	2015-12-09
17	Zastrzeżenia dotyczące nieudostępniania informacji	
18	Uwagi	Rodzaje odpadów przewidywanych do zbierania: L.p. Nr koduRodzaje odpadów przewidywanych do zbierania 1.10 01 01Żużle, popioły paleniskowe i pyły z kotłów (z wyłączeniem pyłów z kotłów wymienionych w 10 01 04) 2.15 01 01Opakowania z papieru i tektury

3.15 01 02 Opakowania z tworzyw sztucznych
4.15 01 03 Opakowania z drewna
5.15 01 05 Opakowania wielomateriałowe
6.15 01 06 Zmieszane odpady opakowaniowe
7.15 01 07 Opakowania ze szkła
8.15 01 09 Opakowania z tekstyliów
9.15 02 03 Sorbenty, materiały filtracyjne, tkaniny do wycierania (np. szmaty, ścierki) i ubrania ochronne inne niż wymienione w 15 02 02
10.16 01 03 Zużyte opony
11.16 01 19 Tworzywa sztuczne
12.16 01 20 Szkło
13.17 01 01 Odpady betonu oraz gruz betonowy z rozbiórek i remontów
14.17 01 02 Gruz ceglany
15.17 01 03 Odpady innych materiałów ceramicznych i elementów wyposażenia
16.17 01 07 Zmieszane odpady z betonu, gruzu ceglanego, odpadowych materiałów ceramicznych i elementów wyposażenia inne niż wymienione w 17 01 06
17.17 01 80 Usunięte tynki, tapety, okleiny itp.
18.17 01 81 Odpady z remontów i przebudowy dróg
19.17 02 01 Drewno
20.17 02 02 Szkło
21.17 02 03 Tworzywa sztuczne
22.17 03 80 Odpadowa papa
L.p. Nr kodu Rodzaje odpadów przewidywanych do zbierania
23.17 05 04 Gleba i ziemia, w tym kamienie, inne niż wymienione w 17 05 03
24.17 08 02 Materiały konstrukcyjne zawierające gips inne niż wymienione w 17 08 01
25.17 09 04 Zmieszane odpady z budowy, remontów i demontażu inne niż wymienione w 17 09 01, 17 09 02 i 17 09 03
26.20 01 01 Papier i tektura
27.20 01 02 Szkło
28.20 01 10 Odzież
29.20 01 11 Tekstylia
30.20 01 32 Leki inne niż wymienione w 20 01 31
31.20 01 38 Drewno inne niż wymienione
32.20 01 39 Tworzywa sztuczne
33.20 01 99 Inne niewymienione frakcje zbierane w sposób selektywny

Miejsce zbierania odpadów:

a) na terenie działek ewidencyjnych nr 75/1 a.m. 2, nr 76 a.m. 2., w Smardach Dolnych przy ul. Wielkiej 1, gm. Kluczbork,

Formularz N - karta informacyjna dla dokumentów od listopada 2010r

	Wszystkie dokumenty od listopada 2010r	
1	Numer karty / rok	80/2018
2	Rodzaj dokumentu	Decyzja
3	Temat dokumentu	Inne
4	Nazwa dokumentu	Decyzja zmieniająca dotychczasową nazwę spółki: A.S.A. Eko Polska Sp. z o.o., na nową nazwą: FCC Polska Sp. z o.o.
5	Zakres przedmiotowy (opis)	Zmiana nazwy spółki.
6	Obszar, którego dokument dotyczy	1604025 - Kluczbork - obszar wiejski
7	Znak sprawy	ROŚ.6233.17.2017
8	Dokument wytworzył	Emilia Nowak
9	Data dokumentu	2018-01-10
10	Dokument zatwierdził	
11	Data zatwierdzenia dokumentu	
12	Miejsce przechowywania (nazwa instytucji, nazwa komórki organizacyjnej, numer pokoju, numer telefonu kontaktowego)	Starostwo Powiatowe w Kluczborku, Wydział Rolnictwa, Ochrony Środowiska i Leśnictwa, ul. Katowicka 1, 46-200 Kluczbork, nr tel. 77 418 52 18 wew. 170-171, pok. 307-308.
13	Adres elektroniczny zawierający odnośnik do dokumentu	
14	Informacja, czy dokument jest ostateczny	Tak
15	Numery kart innych dokumentów w sprawie	
16	Data zamieszczenia danych o dokumencie w wykazie	2018-07-27
17	Zastrzeżenia dotyczące nieudostępniania informacji	
18	Uwagi	

DANE JEDNOSTKI ORGANIZACYJNEJ

Nazwa jednostki: EkoNaft Sp. z o.o.
Adres: Fabryczna 22, 32-540 Trzebinia
NIP :
Regon: 357238676
TEL. : 32 618 05 02

OKRES: -

DANE JEDNOSTKI ORGANIZACYJNEJ

Nazwa jednostki: Firma Remontowo-Budowlana UTIL Stanisław Załona Ryczówek

Adres: Dolna 8, 32-310 Klucze

NIP : 637-117-34-13

Regon: 357516572

TEL. : (032) 64 20 311

OKRES: -

DANE JEDNOSTKI ORGANIZACYJNEJ

Nazwa jednostki: COMPENTUS Sp. z o.o.
Adres: Polanowice 33C, 46-220 Byczyna
NIP : 75111773770
Regon: 360288812
TEL. :

OKRES: 2017-04-28 - 2017-04-28

Formularz N - karta informacyjna dla dokumentów od listopada 2010r

	Wszystkie dokumenty od listopada 2010r	
1	Numer karty / rok	12/2017
2	Rodzaj dokumentu	Decyzja
3	Temat dokumentu	Inne
4	Nazwa dokumentu	Zezwolenie na zbieranie odpadów.
5	Zakres przedmiotowy (opis)	Zbieranie odpadów.
6	Obszar, którego dokument dotyczy	1604015 - Byczyna - obszar wiejski
7	Znak sprawy	ROŚ.6233.3.2017
8	Dokument wytworzył	Emilia Nowak
9	Data dokumentu	2017-04-28
10	Dokument zatwierdził	
11	Data zatwierdzenia dokumentu	
12	Miejsce przechowywania (nazwa instytucji, nazwa komórki organizacyjnej, numer pokoju, numer telefonu kontaktowego)	Starostwo Powiatowe w Kluczborku, Wydział Rolnictwa, Ochrony Środowiska i Leśnictwa, ul. Katowicka 1, 46-200 Kluczbork, pok. 307-308, tel. 77 418 52 18 wew. 170-171.
13	Adres elektroniczny zawierający odnośnik do dokumentu	
14	Informacja, czy dokument jest ostateczny	Tak
15	Numery kart innych dokumentów w sprawie	
16	Data zamieszczenia danych o dokumencie w wykazie	2017-06-13
17	Zastrzeżenia dotyczące nieudostępniania informacji	
18	Uwagi	L.p. Nr koduRodzaje odpadów przewidywanych do zbierania 1.02 01 10Odpady metalowe 2.10 02 08Odpady stałe z oczyszczania gazów odlotowych inne niż wymienione w 10 02 07 3.10 02 10Zgorzelina walcownicza 4.10 02 80Zgory z hutnictwa żelaza 5.10 03 02Odpadowe anody

6.10 03 05 Odpady tlenku glinu
7.10 05 04 Inne cząstki i pyły
8.10 05 11 Kożuchy żużlowe i zgary inne niż wymienione w 10 05 10
9.10 06 01 Żużle z produkcji pierwotnej i wtórnej
10.10 06 02 Kożuchy żużlowe i zgary z produkcji pierwotnej i wtórnej
11.10 07 02 Kożuchy żużlowe i zgary z produkcji pierwotnej i wtórnej
12.10 08 04 Cząstki i pyły
13.10 08 09 Inne żużle
14.10 08 11 Kożuchy żużlowe i zgary inne niż wymienione w 10 08 10
15.10 08 14 Odpadowe anody
16.10 09 03 Żużle odlewnicze
17.10 09 80 Wybrakowane wyroby żeliwne
18.10 10 03 Zgary i żużle odlewnicze
19.11 05 01 Cynk twardy
20.11 05 02 Popiół cynkowy
21.12 01 01 Odpady z toczenia i piłowania żelaza oraz jego stopów
22.12 01 02 Cząstki i pyły żelaza oraz jego stopów
23.12 01 03 Odpady z toczenia i piłowania metali nieżelaznych
24.12 01 04 Cząstki i pyły metali nieżelaznych
25.12 01 05 Odpady z toczenia i wygładzania tworzyw sztucznych
26.12 01 13 Odpady spawalnicze
27.12 01 15 Szlamy z obróbki metali inne niż wymienione w 12 01 14
28.12 01 17 Odpady poszlifierskie inne niż wymienione w 12 01 16
29.15 01 01 Opakowania z papieru i tektury
30.15 01 02 Opakowania z tworzyw sztucznych
31.15 01 04 Opakowania z metali
32.15 01 05 Opakowania wielomateriałowe
33.15 01 06 Zmieszane odpady opakowaniowe
34.15 01 07 Opakowania ze szkła
35.16 01 03 Zużyte opony
36.16 01 17 Metale żelazne
37.16 01 18 Metale nieżelazne
38.16 01 22 Inne niewymienione elementy
39.16 06 01 *Baterie i akumulatory ołowiowe
40.16 06 02 *Baterie i akumulatory niklowo-kadmowe
41.16 06 05 Inne baterie i akumulatory
42.16 08 01 Zużyte katalizatory zawierające złoto, srebro, ren, rod, pallad, iryd lub platynę (z wyłączeniem 16 08 07)
43.16 81 02 Odpady inne niż wymienione w 16 81 01
44.16 82 02 Odpady inne niż wymienione w 16 82 01
45.17 04 01 Miedź, brąz, mosiądz
46.17 04 02 Aluminium
47.17 04 03 Ołów
48.17 04 04 Cynk
49.17 04 05 Żelazo i stal
50.17 04 06 Cyna
51.17 04 07 Mieszanki metali
52.17 04 11 Kable inne niż wymienione w 17 04 10
53.19 01 02 Złom żelazny usunięty z popiołów paleniskowych

54.19 10 01 Odpady żelaza i stali
55.19 10 02 Odpady metali nieżelaznych
56.19 10 04 Lekka frakcja i pyły inne niż wymienione w 19 10 03
57.19 12 01 Papier i tektura
58.19 12 02 Metale żelazne
59.19 12 03 Metale nieżelazne
60.19 12 12 Inne odpady (w tym zmieszane substancje i przedmioty) z mechanicznej obróbki odpadów inne niż wymienione w 19 12 11 - to odpady z grupy 19) z instalacji i urządzeń służących zagospodarowaniu odpadów, nie są to pozostałości z sortowania komunalnych odpadów z grupy 20, głównie to są zmieszane przedmioty z instalacji rozdrabniania odpadów zawierających metale oraz z różnej obróbki mechanicznej innych odpadów surowców wtórnych, np. granulowania tworzyw, strzępienia metali, papierni - recyklingu papieru, zatem pozostałości od recyklerów, niespełniające warunków czystości surowca odzyskiwanego, np. zmieszane odpady o nr kodu 19 10 01, 19 10 02, 19 12 01, 19 12 02, 19 12 03.

*odpady niebezpieczne

Miejsce zbierania odpadów:
plac magazynowy o pow. ok. 1000 m² z halą magazynową o pow. 295 m² na terenie działki ewidencyjnej przeznaczonej pod działalność gospodarczą, nr 257 ark. mapy 2 położonej w Polanowicach 33C, 46-220 Buczyna.

DANE JEDNOSTKI ORGANIZACYJNEJ

Nazwa jednostki: Centrum Integracji Społecznej CISPOL

Adres: 94, 46-220 Polanowice

NIP : 7511774999

Regon: 363381736

TEL. : 774144621

OKRES: 2020-02-26 - 2023-11-28

Formularz N - karta informacyjna dla dokumentów od listopada 2010r

	Wszystkie dokumenty od listopada 2010r	
1	Numer karty / rok	46/2020
2	Rodzaj dokumentu	Wniosek o wydanie decyzji
3	Temat dokumentu	Ochrona zwierząt oraz roślin
4	Nazwa dokumentu	o zezwolenie na usunięcie drzew
5	Zakres przedmiotowy (opis)	34 drzewa w Polanowicach
6	Obszar, którego dokument dotyczy	1604015 - Buczyna - obszar wiejski
7	Znak sprawy	ROŚ.613.42.2020
8	Dokument wytworzył	Magdalena Godzwon
9	Data dokumentu	2020-02-26
10	Dokument zatwierdził	
11	Data zatwierdzenia dokumentu	
12	Miejsce przechowywania (nazwa instytucji, nazwa komórki organizacyjnej, numer pokoju, numer telefonu kontaktowego)	Starostwo powiatowe w Kluczborku, wydział ROŚ
13	Adres elektroniczny zawierający odnośnik do dokumentu	
14	Informacja, czy dokument jest ostateczny	Nie
15	Numery kart innych dokumentów w sprawie	47/2020
16	Data zamieszczenia danych o dokumencie w wykazie	2020-06-09
17	Zastrzeżenia dotyczące nieudostępniania informacji	
18	Uwagi	na działce nr 581/91 k.m. 3 w Polanowicach

Formularz N - karta informacyjna dla dokumentów od listopada 2010r

	Wszystkie dokumenty od listopada 2010r	
1	Numer karty / rok	47/2020
2	Rodzaj dokumentu	Decyzja
3	Temat dokumentu	Ochrona zwierząt oraz roślin
4	Nazwa dokumentu	zezwole nie na usunięcie drzew
5	Zakres przedmiotowy (opis)	18 drzew w Polanowicach
6	Obszar, którego dokument dotyczy	1604015 - Buczyna - obszar wiejski
7	Znak sprawy	ROŚ.613.42.2020
8	Dokument wy tworzył	Magdalena Godzwon
9	Data dokumentu	2020-06-03
10	Dokument zatwierdził	
11	Data zatwierdzenia dokumentu	
12	Miejsce przechowywania (nazwa instytucji, nazwa komórki organizacyjnej, numer pokoju, numer telefonu kontaktowego)	Starostwo powiatowe w Kluczborku, wydział ROŚ
13	Adres elektroniczny zawierający odnośnik do dokumentu	
14	Informacja, czy dokument jest ostateczny	Nie
15	Numery kart innych dokumentów w sprawie	46/2020
16	Data zamieszczenia danych o dokumencie w wykazie	2020-06-09
17	Zastrzeżenia dotyczące nieudostępniania informacji	
18	Uwagi	usunięcie 18 drzew z gatunków i o obwodach na wysokości 1,3 m: - 16 szt. modrzew europejski - 96 cm, 110 cm, 102 cm, 96 cm, 112 cm, 110 cm, 130 cm, 92 cm, 100 cm, 115 cm, 140 cm, 121 cm, 116 cm, 136 cm, 140 cm, 136 cm, - 2 szt. robinia akacjowa - 165 cm, dwupniowa 134/150 cm rosnących na działce nr 581/91 k.m. 3 obręb Polanowice, stanowiącej tereny zabudowane. Termin usunięcia drzew - do 31 grudnia 2020r. Nie naliczono opłaty

Formularz N - karta informacyjna dla dokumentów od listopada 2010r

	Wszystkie dokumenty od listopada 2010r	
1	Numer karty / rok	158/2023
2	Rodzaj dokumentu	Wniosek o wydanie decyzji
3	Temat dokumentu	Ochrona zwierząt oraz roślin
4	Nazwa dokumentu	o wydanie zezwolenia na usunięcie drzew
5	Zakres przedmiotowy (opis)	16 drzew w Polanowicach
6	Obszar, którego dokument dotyczy	1604015 - Buczyna - obszar wiejski
7	Znak sprawy	ROŚ.613.80.2023
8	Dokument wytworzył	Magdalena Godzwon
9	Data dokumentu	2023-11-17
10	Dokument zatwierdził	
11	Data zatwierdzenia dokumentu	
12	Miejsce przechowywania (nazwa instytucji, nazwa komórki organizacyjnej, numer pokoju, numer telefonu kontaktowego)	Starostwo powiatowe w Kluczborku, wydział ROŚ
13	Adres elektroniczny zawierający odnośnik do dokumentu	
14	Informacja, czy dokument jest ostateczny	Nie
15	Numery kart innych dokumentów w sprawie	166/2023
16	Data zamieszczenia danych o dokumencie w wykazie	2023-11-27
17	Zastrzeżenia dotyczące nieudostępniania informacji	
18	Uwagi	6 szt. dębów czerwonych, 8 szt. modrzewi europejskich, 2 szt. robinii z działki nr 581/117 k.m. 3 w Polanowicach 94

Formularz N - karta informacyjna dla dokumentów od listopada 2010r

	Wszystkie dokumenty od listopada 2010r	
1	Numer karty / rok	166/2023
2	Rodzaj dokumentu	Decyzja
3	Temat dokumentu	Ochrona zwierząt oraz roślin
4	Nazwa dokumentu	zezwole nie na usunięcie drzew
5	Zakres przedmiotowy (opis)	decyzja 1 - 15 z 16 w Polanowicach
6	Obszar, którego dokument dotyczy	1604014 - Buczyna - miasto
7	Znak sprawy	ROŚ.613.80.2023
8	Dokument wytworzył	Magdalena Godzwon
9	Data dokumentu	2023-11-28
10	Dokument zatwierdził	
11	Data zatwierdzenia dokumentu	
12	Miejsce przechowywania (nazwa instytucji, nazwa komórki organizacyjnej, numer pokoju, numer telefonu kontaktowego)	Starostwo powiatowe w Kluczborku, wydział ROŚ
13	Adres elektroniczny zawierający odnośnik do dokumentu	
14	Informacja, czy dokument jest ostateczny	Nie
15	Numery kart innych dokumentów w sprawie	158/2023
16	Data zamieszczenia danych o dokumencie w wykazie	2023-12-11
17	Zastrzeżenia dotyczące nieudostępniania informacji	
18	Uwagi	<p>1. zezwolenie na usunięcie 15 drzew z gatunków</p> <ul style="list-style-type: none"> - 6 szt. dąb czerwony: 128 cm, 200 cm, 159 cm, 140 cm, 185 cm, 166 cm, - 7 szt. modrzew europejski: 130 cm, 134 cm, 119 cm, 90 cm, 101 cm, 78 cm, 85 cm, - 2 szt. robinia akacjowa: 52 cm, 66 cm, <p>rosnących na działce nr 581/117 k.m. 3 obręb Polanowice, na której przewiduje się instalację paneli fotowoltaicznych</p> <p>2. Ustalić termin usunięcia drzew wymienionych w punkcie 1 do 31.12.2024 r.</p> <p>3. Naliczyć opłatę za usunięcie 12 drzew wymienionych w punkcie 1 w wysokości: 15 936,00</p> <p>4. Zobowiązać Cispol w Polanowicach do dokonania nasadzeń zastępczych w liczbie 16 drzew z gatunku lipa drobnolistna, brzoza brodawkowata, dąb szypułkowy na działce nr</p>

331/2 k.m. 6 w Byczynie (w parku miejskim) o obwodzie pni na wys. 100 cm: nie mniej niż 8 cm i opalikować. Termin wykonania nasadzeń ustala się do 31.05.2025 r. O wykonaniu obowiązku należy powiadomić Starostę Kluczborskiego do 30.06.2025 r.

5. Odroczyć uiszczenie opłaty na okres 3 lat od upływu terminu na dokonanie nasadzeń zastępczych tj.: do 30.06.2028 r.

6. Nie pobierać opłaty za usunięcie 3 drzew wymienionego w punkcie 1 tj.: 3 szt. modrzew europejski: 90 cm, 78 cm, 85 cm rosnących na działce nr 581/117 k.m. 3 obręb Polanowice.

DANE JEDNOSTKI ORGANIZACYJNEJ

Nazwa jednostki: Spółdzielnia Socjalna "AD METAM"

Adres: Szymonowska 6, 46-250 Wołczyn

NIP : 7511777124

Regon: 367207024

TEL. :

OKRES: 2017-06-26 - 2017-06-26

Formularz N - karta informacyjna dla dokumentów od listopada 2010r

	Wszystkie dokumenty od listopada 2010r	
1	Numer karty / rok	14/2017
2	Rodzaj dokumentu	Decyzja
3	Temat dokumentu	Inne
4	Nazwa dokumentu	Zezwolenie na zbieranie odpadów.
5	Zakres przedmiotowy (opis)	Zbieranie odpadów.
6	Obszar, którego dokument dotyczy	1604044 - Wołczyn - miasto
7	Znak sprawy	ROŚ.6233.8.2017
8	Dokument wytworzył	Emilia Nowak
9	Data dokumentu	2017-06-26
10	Dokument zatwierdził	
11	Data zatwierdzenia dokumentu	
12	Miejsce przechowywania (nazwa instytucji, nazwa komórki organizacyjnej, numer pokoju, numer telefonu kontaktowego)	Starostwo Powiatowe w Kluczborku, Wydział Rolnictwa, Ochrony Środowiska i Leśnictwa, ul. Katowicka 1, 46-200 Kluczbork, pok. 307-308, nr tel. 77 418 52 18 wew. 170-171.
13	Adres elektroniczny zawierający odnośnik do dokumentu	
14	Informacja, czy dokument jest ostateczny	Tak
15	Numery kart innych dokumentów w sprawie	
16	Data zamieszczenia danych o dokumencie w wykazie	2017-07-19
17	Zastrzeżenia dotyczące nieudostępniania informacji	
18	Uwagi	Rodzaje odpadów przewidywanych do zbierania: L.p. Nr koduRodzaje odpadów przewidywanych do zbierania 1.15 01 01Opakowania z papieru i tektury 2.15 01 02Opakowania z tworzyw sztucznych 3.15 01 06Zmieszane odpady opakowaniowe Miejsca zbierania odpadów:

a) na terenie działki ewidencyjnej nr 3/24 ark.
mapy 1, zlokalizowanej przy ul.
Szymonowskiej 6, 46-250 Wołczyn - wiata o
powierzchni 304 m²,

DANE JEDNOSTKI ORGANIZACYJNEJ

Nazwa jednostki: Smart Recycling Plastics Sp.z o.o.
Adres: Samborska 15, 45-316 Opole
NIP : 7543171904
Regon: 369497730
TEL. :

OKRES: 2018-07-05 - 2018-07-05

Formularz N - karta informacyjna dla dokumentów od listopada 2010r

	Wszystkie dokumenty od listopada 2010r	
1	Numer karty / rok	103/2018
2	Rodzaj dokumentu	Decyzja
3	Temat dokumentu	Inne
4	Nazwa dokumentu	Decyzja nr ROŚ.6233.2.2018.MC z dnia 05.07.2018 r. zezwalająca Smart Recycling Plastics Sp. z o.o., ul. Samborska 15, 45-316 Opole, na zbieranie odpadów.
5	Zakres przedmiotowy (opis)	Zbieranie odpadów.
6	Obszar, którego dokument dotyczy	1604032 - Lasowice Wielkie
7	Znak sprawy	ROŚ.6233.2.2018
8	Dokument wytworzył	Emilia Nowak
9	Data dokumentu	2018-07-05
10	Dokument zatwierdził	
11	Data zatwierdzenia dokumentu	
12	Miejsce przechowywania (nazwa instytucji, nazwa komórki organizacyjnej, numer pokoju, numer telefonu kontaktowego)	Starostwo Powiatowe w Kluczborku, Wydział Rolnictwa, Ochrony Środowiska i Lesnictwa.
13	Adres elektroniczny zawierający odnośnik do dokumentu	
14	Informacja, czy dokument jest ostateczny	Tak
15	Numery kart innych dokumentów w sprawie	
16	Data zamieszczenia danych o dokumencie w wykazie	2020-01-23
17	Zastrzeżenia dotyczące nieudostępniania informacji	
18	Uwagi	Rodzaje odpadów przewidywanych do zbierania: L.p. Nr koduRodzaje odpadów przewidywanych do zbierania 1.02 01 04Odpady z tworzyw sztucznych (z wyłączeniem opakowań) 2.07 02 13Odpady z tworzyw sztucznych 3.07 02 80Odpady z przemysłu gumowego i

produkcji gumy
4.12 01 05 Odpady z toczenia i wygładzania z
tworzyw sztucznych
5.15 01 02 Opakowania z tworzyw
sztucznych
6.16 01 19 Tworzywa sztuczne
7.17 02 03 Tworzywa sztuczne
8.19 12 04 Tworzywa sztuczne i guma
9.20 01 39 Tworzywa sztuczne

Miejsce zbierania odpadów: w wydzielonej
części hali o powierzchni 720 m²,
zlokalizowanej na terenie działki ewidencyjnej
nr 1/52 ark. mapy 1, w miejscowości
Trzebiszyn 67, gm. Lasowice Wielkie.

DANE JEDNOSTKI ORGANIZACYJNEJ

Nazwa jednostki: "UNIMARK" Spółka z o.o.

Adres: Niwy 38, 34-100 Wadowice

NIP : 687-000-57-86

Regon: 370005798

TEL. : 33/823-42-89

OKRES: -

DANE JEDNOSTKI ORGANIZACYJNEJ

Nazwa jednostki: "GAJAWI" P.P.H.U. Gabriel Rogut

Adres: Kopernika 56/60, 90-553 Łódź

NIP : 729-141-28-91

Regon: 470672310

TEL. : 501 028 153

OKRES: -

DANE JEDNOSTKI ORGANIZACYJNEJ**Nazwa jednostki: Gospodarstwo Rolne Paweł Świącicki Tuszynek Majoracki, ferma Miechowa gm. Buczyna.****Adres: Królewska 47, 95-080 Tuszynek****NIP : 771-130-26-96****Regon: 472312870****TEL. : (42) 6144091****OKRES: 2014-07-18 - 2014-07-18****Formularz N - karta informacyjna dla dokumentów od listopada 2010r**

	Wszystkie dokumenty od listopada 2010r	
1	Numer karty / rok	7/2015
2	Rodzaj dokumentu	Zgłoszenie
3	Temat dokumentu	Ochrona powietrza
4	Nazwa dokumentu	Zgłoszenie dwóch instalacji do chowu trzody chlewnej położonej we wsi Miechowa na dz. nr 11/14 oraz na dz. nr 11/15 obręb Miechowa, gmina Buczyna.
5	Zakres przedmiotowy (opis)	Instalacja do chowu trzody chlewnej dz. nr 11/14:-emisja z budynków inwentarskich (wentylatory dachowe, ścienne), emisja z silosów paszowych. Instalacja do chowu trzody chlewnej dz. nr 11/15:-emisja z budynków inwentarskich (wentylatory dachowe), emisja z silosów paszowych.
6	Obszar, którego dokument dotyczy	1604015 - Buczyna - obszar wiejski
7	Znak sprawy	ROŚ.6221.24.2014
8	Dokument wytworzył	Emilia Uryga
9	Data dokumentu	2014-07-18
10	Dokument zatwierdził	
11	Data zatwierdzenia dokumentu	
12	Miejsce przechowywania (nazwa instytucji, nazwa komórki organizacyjnej, numer pokoju, numer telefonu kontaktowego)	Starostwo Powiatowe w Kluczborku, Wydział Rolnictwa, Ochrony Środowiska i Leśnictwa, ul. Katowicka 1, 46-200 Kluczbork, tel. 77 418 52 18 wew. 170-171, pok. 307-308.
13	Adres elektroniczny zawierający odnośnik do dokumentu	
14	Informacja, czy dokument jest ostateczny	Tak
15	Numery kart innych dokumentów w sprawie	
16	Data zamieszczenia danych o dokumencie w wykazie	2015-10-07
17	Zastrzeżenia dotyczące nieudostępniania informacji	

18	Uwagi	
----	-------	--

DANE JEDNOSTKI ORGANIZACYJNEJ

Nazwa jednostki: Firma H.P.U. Maciej Plewa
Adres: Jagiellońska 95, 34-450 Krościenko n/D
NIP : 735-100-59-66
Regon: 498265434
TEL. : 0608679487

OKRES: -

DANE JEDNOSTKI ORGANIZACYJNEJ

Nazwa jednostki: Przedsiębiorstwo Wielobranżowe OLMECH Grzegorz Szwarz

Adres: Opolska 2, 46-250 Wołczyn

NIP : 751-100-65-10

Regon: 503892494

TEL. : (077) 418 98 26

OKRES: -

DANE JEDNOSTKI ORGANIZACYJNEJ

Nazwa jednostki: ECOFOL Sp. z o.o.
Adres: Młyńska 12, 46-250 Szymonków
NIP : 7511785603
Regon: 521392258
TEL. :

OKRES: 2023-02-20 - 2023-02-20

Formularz N - karta informacyjna dla dokumentów od listopada 2010r

	Wszystkie dokumenty od listopada 2010r	
1	Numer karty / rok	62/2023
2	Rodzaj dokumentu	Decyzja
3	Temat dokumentu	Inne
4	Nazwa dokumentu	Decyzja nr ROŚ.6233.1.2022.EN z dnia 20.02.2023 r. zezwalająca ECOFOL Sp. z o.o., ul. Młyńska 12, 46-250 Wołczyn, na zbieranie odpadów.
5	Zakres przedmiotowy (opis)	Decyzja nr ROŚ.6233.1.2022.EN z dnia 20.02.2023 r. zezwalająca ECOFOL Sp. z o.o., ul. Młyńska 12, 46-250 Wołczyn, na zbieranie odpadów.
6	Obszar, którego dokument dotyczy	1604045 - Wołczyn - obszar wiejski
7	Znak sprawy	ROŚ.6233.`1.2022
8	Dokument wytworzył	Emilia Nowak
9	Data dokumentu	2023-02-20
10	Dokument zatwierdził	
11	Data zatwierdzenia dokumentu	
12	Miejsce przechowywania (nazwa instytucji, nazwa komórki organizacyjnej, numer pokoju, numer telefonu kontaktowego)	Starostwo Powiatowe w Kluczborku, Wydział Rolnictwa, Ochrony Środowiska i Leśnictwa.
13	Adres elektroniczny zawierający odnośnik do dokumentu	
14	Informacja, czy dokument jest ostateczny	Tak
15	Numery kart innych dokumentów w sprawie	
16	Data zamieszczenia danych o dokumencie w wykazie	2023-06-12
17	Zastrzeżenia dotyczące nieudostępniania informacji	
18	Uwagi	Rodzaje odpadów przewidywanych do zbierania: 1) 15 01 01 - Opakowania z papieru i tektury 2) 15 01 02 - Opakowania z tworzyw sztucznych

3) 15 01 06 - Zmieszane odpady opakowaniowe

Oznaczenie miejsca zbierania odpadów:
na terenie działki nr 388/1 ark. mapy 12 w
miejscowości Szymonków, ul. Młyńska 12,
gm. Wolczyn - dwa utwardzone pola
odkładcze o powierzchni 28 m² i 35m²,
zadaszone wiatą wykonaną ze stali.

DANE JEDNOSTKI ORGANIZACYJNEJ

Nazwa jednostki: Przedsiębiorstwo Handlowo-Usługowe "FORMAX" Mariusz Forma

Adres: Fabryczna 4, 46-250 Wolczyn

NIP : 751-102-54-30

Regon: 530505994

TEL. : 077 418 80 07

OKRES: -

DANE JEDNOSTKI ORGANIZACYJNEJ

Nazwa jednostki: Bożena i Jerzy Szczyrba - Gastronomia Gołkowice nr 26

Adres: Byczyńska 8/8, 46-200 Kluczbork

NIP : 751-000-06-75

Regon: 530506545

TEL. :

OKRES: -

DANE JEDNOSTKI ORGANIZACYJNEJ

Nazwa jednostki: P.H.P.U. KOCH-POL Andrzej Kochman

Adres: Kluczborska, 46-220 Buczyna

NIP : 751-000-50-00

Regon: 530507450

TEL. : (077) 413 42 01

OKRES: -

DANE JEDNOSTKI ORGANIZACYJNEJ

Nazwa jednostki: Agencja Reklamowa ARA
Adres: Powstańców Śląskich 26, 46-200 Kluczbork
NIP : 751-000-53-07
Regon: 530521792
TEL. :

OKRES: 2010-12-28 - 2011-02-02

Formularz N - karta informacyjna dla dokumentów od listopada 2010r

	Wszystkie dokumenty od listopada 2010r	
1	Numer karty / rok	79/2011
2	Rodzaj dokumentu	Wniosek o wydanie decyzji
3	Temat dokumentu	Inne
4	Nazwa dokumentu	Wniosek o wydanie decyzji zatwierdzającej program gospodarki odpadami niebezpiecznymi wytwarzanymi przez Agencję Reklamową "ARA" w Kluczborku przy ul. Katowickiej 17 i ul. Powstańców Śląskich 26.
5	Zakres przedmiotowy (opis)	Wytwarzanie odpadów niebezpiecznych przez Agencję Reklamową "ARA" w Kluczborku przy ul. Katowickiej 17 i ul. Powstańców Śląskich 26.
6	Obszar, którego dokument dotyczy	1604023 - Kluczbork
7	Znak sprawy	ROŚ.EU.7623-76/10/11
8	Dokument wytworzył	Emilia Uryga
9	Data dokumentu	2010-12-28
10	Dokument zatwierdził	
11	Data zatwierdzenia dokumentu	
12	Miejsce przechowywania (nazwa instytucji, nazwa komórki organizacyjnej, numer pokoju, numer telefonu kontaktowego)	Starostwo Powiatowe w Kluczborku, Wydział Rolnictwa, Ochrony Środowiska i Leśnictwa, ul. Katowicka 1, 46-200 Kluczbork, pok. 307-308, tel. 77 418 52 18 wew. 170-171.
13	Adres elektroniczny zawierający odnośnik do dokumentu	
14	Informacja, czy dokument jest ostateczny	Nie
15	Numery kart innych dokumentów w sprawie	80/2011
16	Data zamieszczenia danych o dokumencie w wykazie	2011-06-21
17	Zastrzeżenia dotyczące nieudostępniania informacji	
18	Uwagi	

Formularz N - karta informacyjna dla dokumentów od listopada 2010r

	Wszystkie dokumenty od listopada 2010r	
1	Numer karty / rok	80/2011
2	Rodzaj dokumentu	Decyzja
3	Temat dokumentu	Inne
4	Nazwa dokumentu	Decyzja zatwierdzająca program gospodarki odpadami niebezpiecznymi wytwarzanymi przez Agencję Reklamową "ARA" w Kluczborku przy ul. Katowickiej 17 i ul. Powstańców Śląskich 26.
5	Zakres przedmiotowy (opis)	Wytwarzanie odpadów niebezpiecznych przez Agencję Reklamową "ARA" w Kluczborku przy ul. Katowickiej 17 i ul. Powstańców Śląskich 26.
6	Obszar, którego dokument dotyczy	1604023 - Kluczbork
7	Znak sprawy	ROŚ.EU.7623-76/10/11
8	Dokument wytworzył	Emilia Uryga
9	Data dokumentu	2011-02-02
10	Dokument zatwierdził	
11	Data zatwierdzenia dokumentu	
12	Miejsce przechowywania (nazwa instytucji, nazwa komórki organizacyjnej, numer pokoju, numer telefonu kontaktowego)	Starostwo Powiatowe w Kluczborku, Wydział Rolnictwa, Ochrony Środowiska i Leśnictwa, ul. Katowicka 1, 46-200 Kluczbork, pok. 307-308, tel. 77 418 52 18 wew. 170-171.
13	Adres elektroniczny zawierający odnośnik do dokumentu	
14	Informacja, czy dokument jest ostateczny	Tak
15	Numery kart innych dokumentów w sprawie	79/2011
16	Data zamieszczenia danych o dokumencie w wykazie	2011-06-14
17	Zastrzeżenia dotyczące nieudostępniania informacji	
18	Uwagi	<p>Decyzja nieaktualna. Utraciła ważność z dniem 23 stycznia 2013 r., zgodnie z art. 231 ust. 1 ustawy z dnia 14 grudnia 2012 r. o odpadach (Dz.U. z 2013 r. poz. 21).</p> <p>Ilość odpadów niebezpiecznych poszczególnych rodzajów dopuszczonych do wytworzenia w ciągu roku przez Agencję Reklamową "ARA" w Kluczborku przy ul. Katowickiej 17 i ul. Powstańców Śląskich 26:</p> <p>L.p. Nr kodu Rodzaje odpadów niebezpiecznych Ilość w Mg/rok 1.16 02 13 Zużyte urządzenia zawierające niebezpieczne elementy inne niż wymienione</p>

DANE JEDNOSTKI ORGANIZACYJNEJ

Nazwa jednostki: P.H.U. "ZET" Janusz Zimoch
Adres: Grunwaldzka 8, 47-220 Kędzierzyn-Koźle
NIP : 749-000-03-17
Regon: 530524247
TEL. :

OKRES: -

DANE JEDNOSTKI ORGANIZACYJNEJ**Nazwa jednostki: Przedsiębiorstwo Drogowe TRAKT J.Żłobiński, A.Stachurski , K.Biczysko Spółka Jawna****Adres: Matejki 1, 46-200 Kluczbork****NIP : 751 000-05057****Regon: 530531282****TEL. : (077) 418 45 50****OKRES: 2012-06-15 - 2012-07-04****Formularz N - karta informacyjna dla dokumentów od listopada 2010r**

	Wszystkie dokumenty od listopada 2010r	
1	Numer karty / rok	149/2012
2	Rodzaj dokumentu	Wniosek o wydanie decyzji
3	Temat dokumentu	Inne
4	Nazwa dokumentu	Wniosek o wydanie pozwolenia na wytwarzanie odpadów.
5	Zakres przedmiotowy (opis)	Wytwarzanie odpadów niebezpiecznych i innych niż niebezpieczne.
6	Obszar, którego dokument dotyczy	1604024 - Kluczbork - miasto
7	Znak sprawy	ROŚ.6220.4.2012
8	Dokument wytworzył	Emilia Uryga
9	Data dokumentu	2012-06-15
10	Dokument zatwierdził	
11	Data zatwierdzenia dokumentu	
12	Miejsce przechowywania (nazwa instytucji, nazwa komórki organizacyjnej, numer pokoju, numer telefonu kontaktowego)	Starostwo Powiatowe w Kluczborku, Wydział Rolnictwa, Ochrony Środowiska i Leśnictwa, nr pokoju 307 i 308, nr tel. 77 418 52 18 wew. 170-171.
13	Adres elektroniczny zawierający odnośnik do dokumentu	
14	Informacja, czy dokument jest ostateczny	Nie
15	Numery kart innych dokumentów w sprawie	150/2012
16	Data zamieszczenia danych o dokumencie w wykazie	2012-11-05
17	Zastrzeżenia dotyczące nieudostępniania informacji	
18	Uwagi	

Formularz N - karta informacyjna dla dokumentów od listopada 2010r

	Wszystkie dokumenty od listopada 2010r	
1	Numer karty / rok	150/2012
2	Rodzaj dokumentu	Decyzja
3	Temat dokumentu	Inne
4	Nazwa dokumentu	Decyzja udzielająca Przedsiębiorstwu Drogowemu "TRAKT" J. Żłobiński, A. Stachurski, K. Biczysko spółka jawna, 46-200 Kluczbork, ul. Matejki 1 pozwolenia na wytwarzanie odpadów.
5	Zakres przedmiotowy (opis)	Wytwarzanie odpadów niebezpiecznych i innych niż niebezpieczne.
6	Obszar, którego dokument dotyczy	1604024 - Kluczbork - miasto
7	Znak sprawy	ROŚ.6220.4.2012
8	Dokument wytworzył	Emilia Uryga
9	Data dokumentu	2012-07-04
10	Dokument zatwierdził	
11	Data zatwierdzenia dokumentu	
12	Miejsce przechowywania (nazwa instytucji, nazwa komórki organizacyjnej, numer pokoju, numer telefonu kontaktowego)	Starostwo Powiatowe w Kluczborku, Wydział Rolnictwa, Ochrony Środowiska i Leśnictwa, nr pokoju 307 i 308, nr tel. 77 418 52 18 wew. 170-171.
13	Adres elektroniczny zawierający odnośnik do dokumentu	
14	Informacja, czy dokument jest ostateczny	Nie
15	Numery kart innych dokumentów w sprawie	149/2012
16	Data zamieszczenia danych o dokumencie w wykazie	2012-11-05
17	Zastrzeżenia dotyczące nieudostępniania informacji	
18	Uwagi	Rodzaje i ilości odpadów dopuszczonych do wytworzenia w Mg/rok. ODPADY NIEBEZPIECZNE L.p.nr kodu rodzaje ilości w Mg/rok 1.12 01 09 - odpadowe emulsje i roztwory z obróbki metali niezawierające chlorowców3,5 2. 13 01 10 - mineralne oleje hydrauliczne niezawierające związków chlorowcoorganicznych0,9 3. 13 02 04 - mineralne oleje silnikowe, przekładniowe i smarowe zawierające związki chlorowcoorganiczne0,9 4.13 02 05 - mineralne oleje silnikowe, przekładniowe i smarowe niezawierające

związków chlorowcoorganicznych0,7
 5.13 02 06 - syntetyczne oleje silnikowe,
 przekładniowe i smarowe0,4
 6.13 02 08 - inne oleje silnikowe, przekładniowe
 i smarowe0,4
 7.15 01 10 - opakowania zawierające
 pozostałości substancji niebezpiecznych lub
 nimi zanieczyszczone (np. olejami, farbami,
 zmywaczami itp.)0,4
 8.15 01 11 - opakowania z metali zawierające
 niebezpieczne porowate elementy wzmocnienia
 konstrukcyjnego (np. azbest) włącznie z
 pustymi pojemnikami ciśnieniowymi0,2
 9.15 02 02 - sorbenty, materiały filtracyjne (w
 tym olejowe nieujęte w innych grupach),
 tkaniny do wycierania (np. szmaty, ścierki) i
 ubrania ochronne zanieczyszczone
 substancjami niebezpiecznymi (np. PCB)0,2
 10.16 01 07 - filtry olejowe0,09
 11.16 01 13 - płyny hamulcowe0,09
 12.16 01 14 - płyny zapobiegające zamarzaniu
 zawierające niebezpieczne substancje0,15
 13.16 02 13 - zużyte urządzenia zawierające
 niebezpieczne elementy inne niż wymienione
 w 16 02 09 do 16 02 12 (lampy
 fluorescencyjne, zużyty sprzęt komputerowy)0,2
 14.16 06 01 - baterie i akumulatory ołowiowe0,4

ODPADY INNE NIŻ NIEBEZPIECZNE

L.p.nr kodu rodzaje ilości w Mg/rok
 1.08 03 18 - odpadowy toner drukarski inny niż
 wymieniony w 08 03 17 0,05
 2.12 01 01 - odpady z toczenia i piłowania
 żelaza oraz jego stopów0,9
 3.12 01 03 - odpady z toczenia i piłowania
 metali nieżelaznych0,4
 4.12 01 13 - odpady spawalnicze0,05
 5.15 01 01 - opakowania z papieru i
 tektury0,2
 6.15 01 02 - opakowania z tworzyw
 sztucznych0,2
 7.15 01 03 - opakowania z drewna 18,0
 8.15 01 04 - opakowania z metali 0,9
 9.15 02 03 - sorbenty, materiały filtracyjne,
 tkaniny do wycierania (np. szmaty, ścierki)
 i ubrania ochronne inne niż wymienione w 15 02
 020,4
 10.16 01 03 - zużyte opony 1,2
 11.16 01 12 - okładziny hamulcowe inne niż
 wymienione w 16 01 110,2
 12.16 01 22 - inne niewymienione
 elementy0,04
 13.16 02 14 - zużyte urządzenia inne niż
 wymienione w 16 02 09 do 16 02
 130,015
 14.16 06 04 - baterie alkaliczne (z wyłączeniem
 16 06 03) 0,005

DANE JEDNOSTKI ORGANIZACYJNEJ

Nazwa jednostki: Przedsiębiorstwo Produkcyjno-Usługowo-Handlowe FAMPRA Sp. z o.o.

Adres: Pułaskiego 5, 46-200 Kluczbork

NIP : 751-000-16-40

Regon: 530533571

TEL. : (077) 418 28 35,

OKRES: -

DANE JEDNOSTKI ORGANIZACYJNEJ

Nazwa jednostki: Przedsiębiorstwo Budowlane SYPKO

Adres: Katowicka 26, 46-200 Kluczbork

NIP : 751-000-15-16

Regon: 530538456

TEL. : (077) 418 65 22

OKRES: -

DANE JEDNOSTKI ORGANIZACYJNEJ

**Nazwa jednostki: SERWIS OPON USŁUGI TRANSPORTOWE WYPOŻYCZALNIA PRZYCZEP
Wojciech Kurowski
Adres: Ligota Dolna 47, 46-200 Kluczbork
NIP : 751-101-49-46
Regon: 530543055
TEL. : (077) 418 46 34**

OKRES: -

DANE JEDNOSTKI ORGANIZACYJNEJ

Nazwa jednostki: "Marchem-Marciniszyn" Spółka Jawna

Adres: Polanowicka 11A, 46-220 Byczyna

NIP : 751-000-00-95

Regon: 530548590

TEL. : (077) 413 47 08

OKRES: -

DANE JEDNOSTKI ORGANIZACYJNEJ

Nazwa jednostki: Przedsiębiorstwo Produkcyjno-Handlowo-Usługowe H.S. "JERZY"

Adres: Kuniów 85A, 46-200 Kluczbork

NIP : 751-134-75-30

Regon: 530553059

TEL. : 077 425 01 30

OKRES: -

DANE JEDNOSTKI ORGANIZACYJNEJ

Nazwa jednostki: Zakład Kamieniarski Ryszard Skraba

Adres: Wolności 22 A, 46-233 Bąków

NIP : 751-000-07-12

Regon: 530557726

TEL. : 77 413 17 72

OKRES: -

DANE JEDNOSTKI ORGANIZACYJNEJ

Nazwa jednostki: Państwowe Gospodarstwo Leśne Lasy Państwowe Gospodarstwo Rybackie Krogulna.

Adres: Stawowa 3, 46-034 Pokój

NIP : 752-12-80-632

Regon: 530558430

TEL. : 07746-93-052

OKRES: -

DANE JEDNOSTKI ORGANIZACYJNEJ**Nazwa jednostki: Państwowe Gospodarstwo Leśne Lasy Państwowe Nadleśnictwo Kluczbork****Adres: Mickiewicza 8, 46-200 Kluczbork****NIP : 751-000-24-21****Regon: 530559300****TEL. : 4180105/4182540****OKRES: 2012-05-10 - 2013-01-24****Formularz N - karta informacyjna dla dokumentów od listopada 2010r**

	Wszystkie dokumenty od listopada 2010r	
1	Numer karty / rok	110/2012
2	Rodzaj dokumentu	Wniosek o wydanie decyzji
3	Temat dokumentu	Ochrona wód
4	Nazwa dokumentu	o wydanie pozwolenia wodnoprawnego na szczególne korzystanie z przydomowej oczyszczalni leśniczówki
5	Zakres przedmiotowy (opis)	odprowadzanie oczyszczonych ścieków bytowych z przydomowej oczyszczalni ścieków w m. Szum 7
6	Obszar, którego dokument dotyczy	1604032 - Lasowice Wielkie
7	Znak sprawy	ROŚ.6341.12.2012
8	Dokument wytworzył	Magdalena Godzwon
9	Data dokumentu	2012-05-10
10	Dokument zatwierdził	
11	Data zatwierdzenia dokumentu	
12	Miejsce przechowywania (nazwa instytucji, nazwa komórki organizacyjnej, numer pokoju, numer telefonu kontaktowego)	Starostwo Powiatowe w Kluczborku ul. Katowicka 1, 46-200 Kluczbork - Wydział Rolnictwa, Ochrony Środowiska i Leśnictwa, pokój nr 307 i 308, nr tel. (077) 418 52 18 wew. 170-171.
13	Adres elektroniczny zawierający odnośnik do dokumentu	
14	Informacja, czy dokument jest ostateczny	Nie
15	Numery kart innych dokumentów w sprawie	118/2012
16	Data zamieszczenia danych o dokumencie w wykazie	2012-06-28
17	Zastrzeżenia dotyczące nieudostępniania informacji	
18	Uwagi	na szczególne korzystanie z wód w zakresie odprowadzania oczyszczonych ścieków bytowych z terenu leśniczówki w miejscowości Szum 7, zlokalizowanej na działce 29/1 k.m.5

obręb Szum, gm. Wołczyn w ilości:
 $Q_{\max h} = 0,055 \text{ m}^3/\text{h}$; $Q_{\text{śr d}} = 0,60 \text{ m}^3/\text{d}$;
 $Q_{\max d} = 0,66 \text{ m}^3/\text{d}$
za pomocą przydomowej, biologicznej
oczyszczalni ścieków zlokalizowanej na
działce 29/1 k.m.5 obręb Szum, gm. Wołczyn.
Oczyszczone ścieki bytowe, na odpływie z
osadnika gnilnego nie powinny przekraczać
najwyższych dopuszczalnych wartości
wskaźników zanieczyszczeń: BZT5 - 200 mg
O₂/l ; ChZTCr - 250 mg O₂/l ; Zawiesiny ogólne
- 120 mg/l,
aby po przejściu drenażem rozsączającym
przez doczyszczający system tlenowy ze
złożem żwirowo gruntowym, wprowadzane do
ziemi spełniły wymagany poziom oczyszczenia
tj.:
BZT5 - 25 mg O₂/l; ChZTCr - 125 mg O₂/l;
Zawiesiny ogólne - 35 mg/l.

Formularz N - karta informacyjna dla dokumentów od listopada 2010r

	Wszystkie dokumenty od listopada 2010r	
1	Numer karty / rok	118/2012
2	Rodzaj dokumentu	Decyzja
3	Temat dokumentu	Ochrona wód
4	Nazwa dokumentu	Pozwolenie wodnoprawne na szczególne korzystanie z przydomowej oczyszczalni leśniczówki
5	Zakres przedmiotowy (opis)	odprowadzanie oczyszczonych ścieków bytowych z przydomowej oczyszczalni ścieków w m. Szum 7 na działce 29/1 k.m.5 obręb Szum, gm. Wołczyn
6	Obszar, którego dokument dotyczy	1604045 - Wołczyn - obszar wiejski
7	Znak sprawy	ROŚ.6341.12.2012
8	Dokument wytworzył	Magdalena Godzwon
9	Data dokumentu	2012-06-21
10	Dokument zatwierdził	
11	Data zatwierdzenia dokumentu	
12	Miejsce przechowywania (nazwa instytucji, nazwa komórki organizacyjnej, numer pokoju, numer telefonu kontaktowego)	Starostwo Powiatowe w Kluczborku ul. Katowicka 1, 46-200 Kluczbork - Wydział Rolnictwa, Ochrony Środowiska i Leśnictwa, pokój nr 307 i 308, nr tel. (077) 418 52 18 wew. 170-171.
13	Adres elektroniczny zawierający odnośnik do dokumentu	
14	Informacja, czy dokument jest ostateczny	Tak
15	Numery kart innych dokumentów w sprawie	110/2012
16	Data zamieszczenia danych o dokumencie w wykazie	2012-11-05
17	Zastrzeżenia dotyczące nieudostępniania informacji	
18	Uwagi	Udzielone w zakresie odprowadzania oczyszczonych ścieków bytowych z terenu leśniczówki w ilości: $Q_{max\ h} = 0,055\ m^3/h$; $Q_{sr\ d} = 0,60\ m^3/d$; $Q_{max\ d} = 0,66\ m^3/d$ za pomocą przydomowej, biologicznej oczyszczalni ścieków zlokalizowanej na działce 29/1 k.m.5 obręb Szum, gm. Wołczyn. Oczyszczone ścieki bytowe, na odpływie z osadnika gnilnego nie powinny przekraczać najwyższych dopuszczalnych wartości wskaźników zanieczyszczeń: BZT5 - 200 mg O ₂ /l; ChZTCr - 250 mg O ₂ /l; Zawiesiny ogólne - 120 mg/l, aby po przejściu drenażem rozsączającym przez doczyszczający system tlenowy ze złożem żwirowo gruntowym,

wprowadzane do ziemi spełniły wymagany poziom oczyszczenia tj.: BZT5 - 25 mg O₂/l; ChZTCr - 125 mg O₂/l; Zawiesiny ogólne - 35 mg/l.

Formularz N - karta informacyjna dla dokumentów od listopada 2010r

	Wszystkie dokumenty od listopada 2010r	
1	Numer karty / rok	254/2012
2	Rodzaj dokumentu	Wniosek o wydanie decyzji
3	Temat dokumentu	Ochrona wód
4	Nazwa dokumentu	o pozwolenia wodnoprawne dla obiektu Wędrynia
5	Zakres przedmiotowy (opis)	wykonanie urządzeń wodnych min.: przetamowanie, przebudowa, rów i szczególne korzystanie: piętrzenie wód Dopływu spod Wędryni i zatrzymywanie w rowie
6	Obszar, którego dokument dotyczy	1604032 - Lasowice Wielkie
7	Znak sprawy	ROŚ.6341.42.2012
8	Dokument wytworzył	Magdalena Godzwon
9	Data dokumentu	2012-10-12
10	Dokument zatwierdził	
11	Data zatwierdzenia dokumentu	
12	Miejsce przechowywania (nazwa instytucji, nazwa komórki organizacyjnej, numer pokoju, numer telefonu kontaktowego)	Starostwo Powiatowe w Kluczborku ul. Katowicka 1, 46-200 Kluczbork - Wydział Rolnictwa, Ochrony Środowiska i Leśnictwa, pokój nr 307 i 308, nr tel. (077) 418 52 18 wew. 170-171.
13	Adres elektroniczny zawierający odnośnik do dokumentu	
14	Informacja, czy dokument jest ostateczny	Tak
15	Numery kart innych dokumentów w sprawie	
16	Data zamieszczenia danych o dokumencie w wykazie	2013-05-28
17	Zastrzeżenia dotyczące nieudostępniania informacji	
18	Uwagi	1)wykonanie urządzeń wodnych: a) przetamowania ziemne ścianką szczelną wzmocnioną belkami, profilowane narzutem kamiennym na geowłókninie ograniczonym palisadami drewnianymi i kiszka faszynową - T1 na Dopływie spod Wędryni w km 5+482, piętrzące na potrzeby zbiornika nr 3, o parametrach: rzędna dna cieku powyżej przetamowania: 217,40 m npm (przy głębokości: 0,60 m); nachylenie skarp cieku: 1:1; długość całkowita budowli: 5,00 m; światło progu (szerokość korony): 1,18 m; rzędna dna cieku na wlocie: 217,40 m npm; rzędna dna cieku przy wylocie: 217,40 m npm; rzędna korony: 217,72 m npm (przy wysokości piętr <input type="checkbox"/> <input type="checkbox"/> 0,35m); Lokalizacja: dz. nr 184 a.m.

2 obręb Wędrynia, gm. Lasowice Wielkie;
Współrzędne geograficzne: N: 50053'10,28"; E:
18018'20,96"

b) rowu nr 2 doprowadzającego wody Dopływu
spod Wędryni do zbiornika nr 3, o parametrach:
długość: 60,0 m; szerokość w dnie 1,2 m przy
rzędnej 217,40 m npm; ; nachylenie skarp
1:1,5; Lokalizacja: dz. nr 184 a.m. 2 obręb
Wędrynia, gm. Lasowice Wielkie; Współrzędne
geograficzne: początku N: 50053'09,72"; E:
18018'22,53" Współrzędne geograficzne: przy
ujściu N: 50053'11,49"; E: 18018'21,11

c) zastawki Z2 na istniejącym rowie
odprowadzającym wody z istniejącego
zbiornika nr 3 do cieku Dopływ spod Wędryni, o
parametrach: rzędna dna rowu przed zastawką:
217,25 m ; przy głębokości 0,60 m; rzędna
progu zastawki: 217,45 m npm; regulacja
wysokości przez zamknięcie szandorowe
złożone z 3 desek o wysokości 10 cm i
grubość 6 cm; max. rzędna zamknięcia:
217,72 m npm; światło zastawki: 0,65 m;
Lokalizacja: dz. nr 184 a.m. 2 obręb Wędrynia,
gm. Lasowice Wielkie; Współrzędne
geograficzne: N: 50053'10,66"; E: 18018'20,13"

d) zastawki Z1 na rowie głównym nr 1
zatrzymująca wodę prowadzoną rowem na
potrzeby istniejącego, śródlęsnego zbiornika nr
1 (zbiornika Wędrynia) i zbiornika nr 2, o
parametrach: rzędna dna rowu przed zastawką:
217,80 m npm przy głębokości 0,60 m ppt;
rzędna progu zastawki: 217,95 m npm;
regulacja wysokości przez zamknięcie
szandorowe złożone z 3 desek o wysokości 10
cm i grubości 6 cm; max. rzędna zamknięcia:
218,22 m npm; światło zastawki: 0,83 m;
Lokalizacja: dz. nr 184 a.m. 2 obręb Wędrynia,
gm. Lasowice Wielkie; Współrzędne
geograficzne: N: 50053'01,86"; E: 18018'20,93"

e) w odniesieniu do odbudowy
przepustu P1 prowadzonego na Dopływie spod
Wędryni pod drogą leśną, wykonanego z rur
betonowych ze stopką \varnothing 600, o parametrach:
średnica wewnętrzna: 600 mm; długość
przepustu: 6 m ; rzędna dna cieku/przepustu
na wlocie: 217,15 m npm; rzędna dna
cieku/przepustu przy wylocie: 217,12 m npm;
nachylenie przepustu: nie mniej niż 0,5 %;.
Lokalizacja: dz. nr 185 a.m. 2 obręb Wędrynia,
gm. Lasowice Wielkie; Współrzędne
geograficzne: N: 50053'10,57"; E: 18018'13,12"

przepustu P2 na rowie głównym nr 1
wykonanego z rur betonowych ze stopką \varnothing 600,
pod drogą leśną, o parametrach: średnica
wewnętrzna: 600 mm; długość przepustu: 6,8
m ; rzędna dna rowu i przepustu na wlocie:
217,50 m npm; rzędna dna rowu i przepustu
przy wylocie: 217,47 m npm ; nachylenie
przepustu: nie mniej niż 0,5 %; Lokalizacja:
dz. nr 185 a.m. 2 obręb Wędrynia, gm.
Lasowice Wielkie; Współrzędne geograficzne:
N: 50053'07,61"; E: 18018'12,71"

przepustu P4 na rowie głównym nr 1
krzyżującym się z drogą leśną pod kontem
660, wykonanego z rur betonowych ze stopką \varnothing
800, o parametrach:

średnica wewnętrzna: 800 mm ; długość przepustu: 6 m ; rzędna dna rowu i przepustu na wlocie: 217,80 m npm; rzędna dna rowu i przepustu na wylocie: 217,77 m npm; nachylenie przepustu: nie mniej niż 0,5 %; Lokalizacja: dz. nr 210 a.m. 2 obręb Wędrynia, gm. Lasowice Wielkie; Współrzędne geograficzne: N: 50052'58,73"; E: 18018'25,22"

rowu nr 1 prowadzącego wody do zbiornika (Wędrynia) nr 1 na odcinku ok. 60 m poniżej i ok. 10 m powyżej przepustu nr P3

rowu odprowadzającego wody ze zbiornika nr 3 na odcinku ok. 15 m

rowu głównego nr 1 na odcinku ok. 530 m obejmującym zlokalizowane w jego ciągu zbiorniki nr 1 i nr 2

rowów zasilających rów główny nr 1, mających ujście:

w km 0+570 (poniżej zbiornika nr 2) na odcinku 15 m

w km 0+723 (powyżej zbiornika nr 2) na odcinku 15 m

w km 0+725 (powyżej zbiornika nr 2) na odcinku 15 m

2) szczególne korzystanie z wód w zakresie:

a) piętrzenia wód Dopływu spod Wędryni za pomocą przetamowania T1 w km 5+482 w okresie całego roku na potrzeby retencjonowania w istniejącym zbiorniku (stawie) nr 3, o pojemności 210 m³ przy zakładanym wypełnieniu do rzędnej 217,72 m npm, max. do rzędnej 217,79 m npm

wypełnienia zbiornika wodą zatrzymaną przez zastawkę Z-2 ; rzędna piętrzenia - 217,72 m npm; wysokości piętrzenia - 0,35 m ; gwarancja utrzymania przepływu nienaruszalnego: obniżenie do rzędnej: 217,70 m npm w koronie przetamowania o wymiarach: dł. 70 cm, wys. 2cm ; Lokalizacja zbiornika nr 3: dz. nr 184 a.m. 2 obręb Wędrynia, gm. Lasowice Wielkie; Współrzędne geograficzne: N: 50053'11,37" ; E: 18018'20,67";

b) zatrzymywania wód prowadzonych rowem głównym nr 1 za pomocą zastawki Z-1 do rzędnej: 218,23 m npm (w warunkach przepływu średniego) max. do rzędnej 218,30 m npm w okresie całego roku, na potrzeby istniejących zbiorników:

nr 1 (Wędrynia) zlokalizowany w km 0+392 do 0+482 rowu głównego nr 1, o parametrach: poziom średniego zwierciadła - 218,23 m npm; powierzchnia lustra wody - 1,54 ha; średnia głębokość - 0,52 m; min. rzędna dna - 217,20 m npm; objętość retencjonowanej wody ok. 8000 m³ ; Lokalizacja: dz. nr 184 a.m. 2 obręb Wędrynia, gm. Lasowice Wielkie; Współrzędne geograficzne: N: 50052'55,80" ; E: 18018'29,58";

nr 2 zlokalizowany w km 0+578 do 0+639 rowu głównego nr 1, o parametrach: poziom średniego zwierciadła - 218,36 m npm; powierzchnia lustra wody - 0,24 ha; średnia głębokość - 0,44 m; min. rzędna dna - 217,70 m npm; objętość retencjonowanej wody ok. 1050 m³ ; Lokalizacja: dz. nr 210 a.m. 2 obręb Wędrynia, gm. Lasowice Wielkie; Współrzędne geograficzne: N: 50053'06,58" ; E: 18018'26,25";

Formularz N - karta informacyjna dla dokumentów od listopada 2010r

	Wszystkie dokumenty od listopada 2010r	
1	Numer karty / rok	255/2012
2	Rodzaj dokumentu	Decyzja
3	Temat dokumentu	Ochrona wód
4	Nazwa dokumentu	pozwolenia wodnoprawne dla obiektu Wędrynia
5	Zakres przedmiotowy (opis)	wykonanie urządzeń wodnych min.: przetamowanie, przebudowa, rów i szczególne korzystanie: piętrzenie wód Dopływu spod Wędryni i zatrzymywanie w rowie
6	Obszar, którego dokument dotyczy	1604032 - Lasowice Wielkie
7	Znak sprawy	ROŚ.6341.42.2012
8	Dokument wytworzył	Magdalena Godzwon
9	Data dokumentu	2012-12-12
10	Dokument zatwierdził	
11	Data zatwierdzenia dokumentu	
12	Miejsce przechowywania (nazwa instytucji, nazwa komórki organizacyjnej, numer pokoju, numer telefonu kontaktowego)	Starostwo Powiatowe w Kluczborku ul. Katowicka 1, 46-200 Kluczbork - Wydział Rolnictwa, Ochrony Środowiska i Leśnictwa, pokój nr 307 i 308, nr tel. (077) 418 52 18 wew. 170-171.
13	Adres elektroniczny zawierający odnośnik do dokumentu	
14	Informacja, czy dokument jest ostateczny	Tak
15	Numery kart innych dokumentów w sprawie	
16	Data zamieszczenia danych o dokumencie w wykazie	2013-05-28
17	Zastrzeżenia dotyczące nieudostępniania informacji	
18	Uwagi	1)wykonanie urządzeń wodnych: a) przetamowania ziemne ścianką szczelną wzmocnioną belkami, profilowane narzutem kamiennym na geowłókninie ograniczonym palisadami drewnianymi i kiszka faszynową - T1 na Dopływie spod Wędryni w km 5+482, piętrzące na potrzeby zbiornika nr 3, o parametrach: rzędna dna cieku powyżej przetamowania: 217,40 m npm (przy głębokości: 0,60 m); nachylenie skarp cieku: 1:1; długość całkowita budowli: 5,00 m; światło progu (szerokość korony): 1,18 m; rzędna dna cieku na wlocie: 217,40 m npm; rzędna dna cieku przy wylocie: 217,40 m npm; rzędna korony: 217,72 m npm (przy wysokości piętrzenia 0,35m); Lokalizacja: dz. nr 184 a.m. 2 obręb Wędrynia, gm. Lasowice Wielkie;

Współrzędne geograficzne: N: 50053'10,28"; E: 18018'20,96"

b) rowu nr 2 doprowadzającego wody Dopływu spod Wędryni do zbiornika nr 3, o parametrach: długość: 60,0 m; szerokość w dnie 1,2 m przy rzędnej 217,40 m npm; ; nachylenie skarp 1:1,5; Lokalizacja: dz. nr 184 a.m. 2 obręb Wędrynia, gm. Lasowice Wielkie; Współrzędne geograficzne: początku N: 50053'09,72"; E: 18018'22,53" Współrzędne geograficzne: przy ujściu N: 50053'11,49"; E: 18018'21,11

c) zastawki Z2 na istniejącym rowie odprowadzającym wody z istniejącego zbiornika nr 3 do cieku Dopływ spod Wędryni, o parametrach: rzędna dna rowu przed zastawką: 217,25 m npm przy głębokości 0,60 m; rzędna progu zastawki: 217,45 m npm; regulacja wysokości przez zamknięcie szandorowe złożone z 3 desek o wysokości 10 cm i grubości 6 cm; max. rzędna zamknięcia: 217,72 m npm; światło zastawki: 0,65 m; Lokalizacja: dz. nr 184 a.m. 2 obręb Wędrynia, gm. Lasowice Wielkie; Współrzędne geograficzne: N: 50053'10,66"; E: 18018'20,13"

d) zastawki Z1 na rowie głównym nr 1 zatrzymująca wodę prowadzoną rowem na potrzeby istniejącego, śródlęsnego zbiornika nr 1 (zbiornika Wędrynia) i zbiornika nr 2, o parametrach: rzędna dna rowu przed zastawką: 217,80 m npm przy głębokości 0,60 m ppt; rzędna progu zastawki: 217,95 m npm; regulacja wysokości przez zamknięcie szandorowe złożone z 3 desek o wysokości 10 cm i grubości 6 cm; max. rzędna zamknięcia: 218,22 m npm; światło zastawki: 0,83 m; Lokalizacja: dz. nr 184 a.m. 2 obręb Wędrynia, gm. Lasowice Wielkie; Współrzędne geograficzne: N: 50053'01,86"; E: 18018'20,93"

e) w odniesieniu do odbudowy przepustu P1 prowadzonego na Dopływie spod Wędryni pod drogą leśną, wykonanego z rur betonowych ze stopką \varnothing 600, o parametrach: średnica wewnętrzna: 600 mm; długość przepustu: 6 m ; rzędna dna cieku/przepustu na wlocie: 217,15 m npm; rzędna dna cieku/przepustu przy wylocie: 217,12 m npm; nachylenie przepustu: nie mniej niż 0,5 %; Lokalizacja: dz. nr 185 a.m. 2 obręb Wędrynia, gm. Lasowice Wielkie; Współrzędne geograficzne: N: 50053'10,57"; E: 18018'13,12"

przepustu P2 na rowie głównym nr 1 wykonanego z rur betonowych ze stopką \varnothing 600, pod drogą leśną, o parametrach: średnica wewnętrzna: 600 mm; długość przepustu: 6,8 m ; rzędna dna rowu i przepustu na wlocie: 217,50 m npm; rzędna dna rowu i przepustu przy wylocie: 217,47 m npm ; nachylenie przepustu: nie mniej niż 0,5 %; Lokalizacja: dz. nr 185 a.m. 2 obręb Wędrynia, gm. Lasowice Wielkie; Współrzędne geograficzne: N: 50053'07,61"; E: 18018'12,71"

przepustu P4 na rowie głównym nr 1 krzyżującym się z drogą leśną pod kontem 660, wykonanego z rur betonowych ze stopką \varnothing 800, o parametrach: średnica wewnętrzna: 800 mm ; długość

przepustu: 6 m ; rzędna dna rowu i przepustu na wlocie: 217,80 m npm; rzędna dna rowu i przepustu na wylocie: 217,77 m npm; nachylenie przepustu: nie mniej niż 0,5 %; Lokalizacja: dz. nr 210 a.m. 2 obręb Wędrynia, gm. Lasowice Wielkie; Współrzędne geograficzne: N: 50052'58,73"; E: 18018'25,22"

rowu nr 1 prowadzącego wody do zbiornika (Wędrynia) nr 1 na odcinku ok. 60 m poniżej i ok. 10 m powyżej przepustu nr P3

rowu odprowadzającego wody ze zbiornika nr 3 na odcinku ok. 15 m

rowu głównego nr 1 na odcinku ok. 530 m obejmującym zlokalizowane w jego ciągu zbiorniki nr 1 i nr 2

rowów zasilających rów główny nr 1, mających ujście:

w km 0+570 (poniżej zbiornika nr 2) na odcinku 15 m

w km 0+723 (powyżej zbiornika nr 2) na odcinku 15 m

w km 0+725 (powyżej zbiornika nr 2) na odcinku 15 m

2) szczególne korzystanie z wód w zakresie:

a) piętrzenia wód Dopływu spod Wędryni za pomocą przetamowania T1 w km 5+482 w okresie całego roku na potrzeby retencjonowania w istniejącym zbiorniku (stawie) nr 3, o pojemności 210 m³ przy zakładanym wypełnieniu do rzędnej 217,72 m npm, max. do rzędnej 217,79 m npm wypełnienia zbiornika wodą zatrzymaną przez zastawkę Z-2 ; rzędna piętrzenia - 217,72 m npm; wysokości piętrzenia - 0,35 m ; gwarancja utrzymania przepływu nienaruszalnego: obniżenie do rzędnej: 217,70 m npm w koronie przetamowania o wymiarach: dł. 70 cm, wys. 2cm ; Lokalizacja zbiornika nr 3: dz. nr 184 a.m. 2 obręb Wędrynia, gm. Lasowice Wielkie; Współrzędne geograficzne: N: 50053'11,37" ; E: 18018'20,67";

b) zatrzymywania wód prowadzonych rowem głównym nr 1 za pomocą zastawki Z-1 do rzędnej: 218,23 m npm (w warunkach przepływu średniego) max. do rzędnej 218,30 m npm w okresie całego roku, na potrzeby istniejących zbiorników:

nr 1 (Wędrynia) zlokalizowany w km 0+392 do 0+482 rowu głównego nr 1, o parametrach: poziom średniego zwierciadła - 218,23 m npm; powierzchnia lustra wody - 1,54 ha; średnia głębokość - 0,52 m; min. rzędna dna - 217,20 m npm; objętość retencjonowanej wody ok. 8000 m³ ; Lokalizacja: dz. nr 184 a.m. 2 obręb Wędrynia, gm. Lasowice Wielkie; Współrzędne geograficzne: N: 50052'55,80" ; E: 18018'29,58";

nr 2 zlokalizowany w km 0+578 do 0+639 rowu głównego nr 1, o parametrach: poziom średniego zwierciadła - 218,36 m npm; powierzchnia lustra wody - 0,24 ha; średnia głębokość - 0,44 m; min. rzędna dna - 217,70 m npm; objętość retencjonowanej wody ok. 1050 m³ ; Lokalizacja: dz. nr 210 a.m. 2 obręb Wędrynia, gm. Lasowice Wielkie; Współrzędne geograficzne: N: 50053'06,58" ; E: 18018'26,25";

Formularz N - karta informacyjna dla dokumentów od listopada 2010r

	Wszystkie dokumenty od listopada 2010r	
1	Numer karty / rok	256/2012
2	Rodzaj dokumentu	Wniosek o wydanie decyzji
3	Temat dokumentu	Ochrona wód
4	Nazwa dokumentu	o pozwolenia wodnoprawne dla obiektu Brzeziniak
5	Zakres przedmiotowy (opis)	wykonanie rządzeń wodnych: rów, przetamowanie i szczególne korzystanie z wód - piętrzenie wód Dopływu spod Borkowic i zatrzymywanie wód w rowach
6	Obszar, którego dokument dotyczy	1604032 - Lasowice Wielkie
7	Znak sprawy	ROŚ.6341.43.2012
8	Dokument wytworzył	Magdalena Godzwon
9	Data dokumentu	2012-10-12
10	Dokument zatwierdził	
11	Data zatwierdzenia dokumentu	
12	Miejsce przechowywania (nazwa instytucji, nazwa komórki organizacyjnej, numer pokoju, numer telefonu kontaktowego)	Starostwo Powiatowe w Kluczborku ul. Katowicka 1, 46-200 Kluczbork - Wydział Rolnictwa, Ochrony Środowiska i Leśnictwa, pokój nr 307 i 308, nr tel. (077) 418 52 18 wew. 170-171.
13	Adres elektroniczny zawierający odnośnik do dokumentu	
14	Informacja, czy dokument jest ostateczny	Nie
15	Numery kart innych dokumentów w sprawie	
16	Data zamieszczenia danych o dokumencie w wykazie	2013-05-28
17	Zastrzeżenia dotyczące nieudostępniania informacji	
18	Uwagi	1)wykonanie urządzeń wodnych: a) przetamowania ziemnego o rdzeniu glinianym na palisadzie drewnianej PZ-1 na rowie nr 4, celem skierowania prowadzonych rowem wód do zbiornika północnego i dalej do zbiornika dolnego o parametrach;; rzędna korony wyznaczona palisadą: 179,50 m npm (przy wysokości: 0,40 m); rzędna dna rowu: 178,90 m npm (przy głębokości: 0,40 m); szerokość korony 1,00 m; nachylenie skarp rowu i budowli: 1:1,5 ;Lokalizacja: dz. nr 47 a.m. 3 obręb Żabiniec, gm. Kluczbork; Współrzędne geograficzne: N: 50056'55,76"; E: 18007'06,52", b) przekopu PK-1 od ujścia rowu nr 4 do zbiornika północnego o szerokości w dnie 1m

przy rzędnej 178,70 m npm, nachylenie skarp 1:1,5; Lokalizacja: dz. nr 47 a.m. 3 obręb Żabiniec, gm. Kluczbork; Współrzędne geograficzne: N: 50056'55,25"; E: 18007'06,82",
c) przekopu PK-2 między zbiornikiem północnym a zbiornikiem dolnym o szerokości w dnie 1 m przy rzędnej 178,70 m npm, nachylenie skarp 1:1,5; Lokalizacja: dz. nr 47 a.m. 3 obręb Żabiniec, gm. Kluczbork ; Współrzędne geograficzne: N: 50056'54,97"; E: 18007'08,17",

d) w odniesieniu do przebudowy zbiornika "Brzeziniak" w części dotyczącej zbiorników górnego i dolnego poprzez likwidację środkowej części grobli rozdzielającej te zbiorniki na odcinku dł. 24 m i odbudowanie jej części południowej na odc. 22 m oraz wyprofilowanie koryta o szerokości nie mniejszej niż 1 m i głębokości 0,10 m w ich dnie celem umożliwienia spływu wód ciekłu Dopływ spod Borkowic w okresach niskich stanów wód i poprawienia cyrkulacji wody w stawach,

przepustu PRZ-1 zintegrowanego z jazem piętrzącym w postaci budowli żelbetowej pod drogą leśną wyprowadzającego wody ze zbiornika "Brzeziniak" w części dotyczącej zbiornika bez nazwy do Dopływu spod Borkowic w km 4+850, polegającej na jego rozebraniu i odtworzeniu, o parametrach: światło przepustu o przekroju prostokątnym przy szerokości 1,26 i wysokości 0,75 m; długość przepustu: 6 m ; długość całkowita budowli: 7,6 m; światło przelewu na wlocie spiętrzenia: 1,91 m na wysokości rzędnej 179,03 m npm; max. rzędna zamknięcia 179,30 m npm; rzędna dna zbiornika bez nazwy przed spiętrzeniem: 178,40 m npm; rzędna dna ciekłu/przepustu na wlocie: 178,80 m npm; rzędna dna ciekłu/przepustu przy wylocie: 178,77 m npm; nachylenie przepustu: 0,5 %; rzędna piętrzenia: maksymalnie 179,45 m npm; regulacja piętrzenia przez zamknięcie szandorowe złożone z 3 desek o wysokości 9 cm, grubości 6 cm, długości 1,97 m; gwarancja utrzymania przepływu nienaruszalnego: w środkowej belce wycięty otwór prostokątny o świetle 30 cm x 4 cm na wysokości przy rzędnej: 179,17 m npm; Lokalizacja: dz. nr 47 a.m. 3 obręb Żabiniec, gm. Kluczbork; Współrzędne geograficzne: N: 50056'55,22"; E: 18007'03,90",

brodu naturalnego BR-2 stanowiącego przewężenie rowu nr 2 poprzez wyprofilowanie korony brodu do rzędnej 179,20 m npm; Lokalizacja: dz. nr 47 a.m. 3 obręb Żabiniec, gm. Kluczbork; Współrzędne geograficzne: N: 50056'51,54"; E: 18007'12,90",

brodu BR-1 na ciekłu Dopływ spod Borkowic w km 5+195 do parametrów: nachylenie oporu kamiennego powyżej brodu: 1:2; szerokość korony brodu 3,00 m; rzędna ciekłu przed brodem: 178,90 m npm; rzędna korony brodu: 179,20 - 179,18 m npm; rzędna ciekłu za brodem: 178,80 m npm; nachylenie oporu kamiennego poniżej brodu: 1:5; Lokalizacja: dz. nr 47 a.m. 3 obręb Żabiniec, gm. Kluczbork ;

Współrzędne geograficzne: N: 50056'57,82"; E: 18007'18,61",

e) w odniesieniu do odbudowy rowów: nr 1 (odbierający wody z rowów zasilających Dopływ spod Borkowic, powyżej zbiornika) na odcinku ok. 100 m i systemu jego rowów zasilających na odc. ok. 130 m (Lokalizacja: dz. nr 47 a.m. 3 obręb Żabiniec, gm. Kluczbork); nr 2 (odbierający wody z rowów zasilających Dopływ spod Borkowic, powyżej zbiornika) na odcinku ok. 410 m i jego rowów zasilających na odc. ok. 15 m (Lokalizacja: dz. nr 47 a.m. 3 obręb Żabiniec, gm. Kluczbork); nr 3 (wpadający do Dopływu spod Borkowic powyżej brodu BR-1) na odcinku ok. 100 m (Lokalizacja: dz. nr 46 a.m. 3 obręb Żabiniec, gm. Kluczbork); nr 4 (wpadający do zbiornika północnego) na odcinku ok. 100 m; (Lokalizacja: dz. nr 47 a.m. 3 obręb Żabiniec, gm. Kluczbork)

2) szczególne korzystanie z wód w zakresie

a) piętrzenia i retencjonowania wód Dopływu spod Borkowic za pomocą jazu piętrzącego zintegrowanego z przepustem PRZ-1 w km 4+850 do rzędnej piętrzenia w warunkach przepływu średniego: 179,32 m npm przy wysokości piętrzenia 0,64 m w okresie całego roku na potrzeby istniejącego zbiornika "Brzeziniak" w skład, którego wchodzi:

zbiornik górny, o parametrach: uśredniona rzędna dna - 178,80 m npm; powierzchnia 3500 m²

zbiornik dolny, o parametrach: uśredniona rzędna dna - 178,55 m npm; powierzchnia 2400 m²

zbiornik bez nazwy, o parametrach: uśredniona rzędna dna - 178,20 m npm; powierzchnia 400 m²

zbiornik północny, o parametrach: uśredniona rzędna dna - 178,35 m npm; powierzchnia 200 m²; o łącznej pojemności w warunkach przepływu średniego 4790 m³,

b) zatrzymywania wód prowadzonych rowem nr 4 za pomocą przetamowania ziemnego PZ-1 do rzędnej zbieżnej z głębokością rowu tj.: 179,50 m npm.

Formularz N - karta informacyjna dla dokumentów od listopada 2010r

	Wszystkie dokumenty od listopada 2010r	
1	Numer karty / rok	257/2012
2	Rodzaj dokumentu	Decyzja
3	Temat dokumentu	Ochrona wód
4	Nazwa dokumentu	pozwolenia wodnoprawne dla obiektu Brzeziniak
5	Zakres przedmiotowy (opis)	wykonanie rządzeń wodnych: rów, przetamowanie i szczególne korzystanie z wód - piętrzenie wód Dopływu spod Borkowic i zatrzymywanie wód w rowach
6	Obszar, którego dokument dotyczy	1604032 - Lasowice Wielkie
7	Znak sprawy	ROŚ.6341.43.2012
8	Dokument wytworzył	Magdalena Godzwon
9	Data dokumentu	2012-12-03
10	Dokument zatwierdził	
11	Data zatwierdzenia dokumentu	
12	Miejsce przechowywania (nazwa instytucji, nazwa komórki organizacyjnej, numer pokoju, numer telefonu kontaktowego)	Starostwo Powiatowe w Kluczborku ul. Katowicka 1, 46-200 Kluczbork - Wydział Rolnictwa, Ochrony Środowiska i Leśnictwa, pokój nr 307 i 308, nr tel. (077) 418 52 18 wew. 170-171.
13	Adres elektroniczny zawierający odnośnik do dokumentu	
14	Informacja, czy dokument jest ostateczny	Tak
15	Numery kart innych dokumentów w sprawie	
16	Data zamieszczenia danych o dokumencie w wykazie	2013-05-28
17	Zastrzeżenia dotyczące nieudostępniania informacji	
18	Uwagi	1)wykonanie urządzeń wodnych: a) przetamowania ziemnego o rdzeniu glinianym na palisadzie drewnianej PZ-1 na rowie nr 4, celem skierowania prowadzonych rowem wód do zbiornika północnego i dalej do zbiornika dolnego o parametrach:; rzędna korony wyznaczona palisadą: 179,50 m npm (przy wyłokości: 0,40 m); rzędna dna rowu: 178,90 m npm (przy głębokości: 0,40 m); szerokość korony 1,00 m; nachylenie skarp rowu i budowli: 1:1,5 ;Lokalizacja: dz. nr 47 a.m. 3 obręb Żabiniec, gm. Kluczbork; Współrzędne geograficzne: N: 50056'55,76"; E: 18007'06,52", b) przekopu PK-1 od ujścia rowu nr 4 do zbiornika północnego o szerokości w dnie 1m przy rzędnej 178,70 m npm, nachylenie skarp

1:1,5; Lokalizacja: dz. nr 47 a.m. 3 obręb Żabiniec, gm. Kluczbork; Współrzędne geograficzne: N: 50056'55,25"; E: 18007'06,82",
c) przekopu PK-2 między zbiornikiem północnym a zbiornikiem dolnym o szerokości w dnie 1 m przy rzędnej 178,70 m npm, nachylenie skarp 1:1,5; Lokalizacja: dz. nr 47 a.m. 3 obręb Żabiniec, gm. Kluczbork ; Współrzędne geograficzne: N: 50056'54,97"; E: 18007'08,17",

d) w odniesieniu do przebudowy zbiornika "Brzeziniak" w części dotyczącej zbiorników górnego i dolnego poprzez likwidację środkowej części grobli rozdzielającej te zbiorniki na odcinku dł. 24m i odbudowanie jej części południowej na odc. 22 m oraz wyprofilowanie koryta o szerokości nie mniejszej niż 1 m i głębokości 0,10 m w ich dnie celem umożliwienia spływu wód ciekłu Dopływ spod Borkowic w okresach niskich stanów wód i poprawienia cyrkulacji wody w stawach,

przepustu PRZ-1 zintegrowanego z jazem piętrzącym w postaci budowli żelbetowej pod drogą leśną wyprowadzającego wody ze zbiornika "Brzeziniak" w części dotyczącej zbiornika bez nazwy do Dopływu spod Borkowic w km 4+850, polegającej na jego rozebraniu i odtworzeniu, o parametrach: światło przepustu o przekroju prostokątnym przy szerokości 1,26 i wysokości 0,75 m; długość przepustu: 6 m; długość całkowita budowli: 7,6 m; światło przelewu na wlocie spiętrzenia: 1,91 m na wysokości rzędnej 179,03 m npm; max. rzędna zamknięcia 179,30 m npm; rzędna dna zbiornika bez nazwy przed spiętrzeniem: 178,40 m npm; rzędna dna ciekłu/przepustu na wlocie: 178,80 m npm; rzędna dna ciekłu/przepustu przy wylocie: 178,77 m npm; nachylenie przepustu: 0,5 %; rzędna piętrzenia: maksymalnie 179,45 m npm; regulacja piętrzenia przez zamknięcie szandorowe złożone z 3 desek o wysokości 9 cm, grubości 6 cm, długości 1,97 m; gwarancja utrzymania przepływu nienaruszalnego: w środkowej belce wycięty otwór prostokątny o świetle 30 cm x 4 cm na wysokości przy rzędnej: 179,17 m npm; Lokalizacja: dz. nr 47 a.m. 3 obręb Żabiniec, gm. Kluczbork; Współrzędne geograficzne: N: 50056'55,22"; E: 18007'03,90",

brodu naturalnego BR-2 stanowiącego przewężenie rowu nr 2 poprzez wyprofilowanie korony brodu do rzędnej 179,20 m npm; Lokalizacja: dz. nr 47 a.m. 3 obręb Żabiniec, gm. Kluczbork; Współrzędne geograficzne: N: 50056'51,54"; E: 18007'12,90",

brodu BR-1 na ciekłu Dopływ spod Borkowic w km 5+195 do parametrów: nachylenie oporu kamiennego powyżej brodu: 1:2; szerokość korony brodu 3,00 m; rzędna ciekłu przed brodem: 178,90 m npm; rzędna korony brodu: 179,20 - 179,18 m npm; rzędna ciekłu za brodem: 178,80 m npm; nachylenie oporu kamiennego poniżej brodu: 1:5; Lokalizacja: dz. nr 47 a.m. 3 obręb Żabiniec, gm. Kluczbork ; Współrzędne geograficzne: N: 50056'57,82"; E:

18007'18,61",

e) w odniesieniu do odbudowy rowów: nr 1 (odbierający wody z rowów zasilających Dopływ spod Borkowic, powyżej zbiornika) na odcinku ok. 100 m i systemu jego rowów zasilających na odc. ok. 130 m (Lokalizacja: dz. nr 47 a.m. 3 obręb Żabiniec, gm. Kluczbork); nr 2 (odbierający wody z rowów zasilających Dopływ spod Borkowic, powyżej zbiornika) na odcinku ok. 410 m i jego rowów zasilających na odc. ok. 15 m (Lokalizacja: dz. nr 47 a.m. 3 obręb Żabiniec, gm. Kluczbork); nr 3 (wpadający do Dopływu spod Borkowic powyżej brodu BR-1) na odcinku ok. 100 m (Lokalizacja: dz. nr 46 a.m. 3 obręb Żabiniec, gm. Kluczbork); nr 4 (wpadający do zbiornika północnego) na odcinku ok. 100 m; (Lokalizacja: dz. nr 47 a.m. 3 obręb Żabiniec, gm. Kluczbork)

2) szczególne korzystanie z wód w zakresie
a) piętrzenia i retencjonowania wód Dopływu spod Borkowic za pomocą jazu piętrzącego zintegrowanego z przepustem PRZ-1 w km 4+850 do rzędnej piętrzenia w warunkach przepływu średniego: 179,32 m npm przy wysokości piętrzenia 0,64 m w okresie całego roku na potrzeby istniejącego zbiornika "Brzeziniak" w skład, którego wchodzi:
zbiornik górny, o parametrach: uśredniona rzędna dna - 178,80 m npm; powierzchnia 3500 m²
zbiornik dolny, o parametrach: uśredniona rzędna dna - 178,55 m npm; powierzchnia 2400 m²
zbiornik bez nazwy, o parametrach: uśredniona rzędna dna - 178,20 m npm; powierzchnia 400 m²
zbiornik północny, o parametrach: uśredniona rzędna dna - 178,35 m npm; powierzchnia 200 m²; o łącznej pojemności w warunkach przepływu średniego 4790 m³,
b) zatrzymywania wód prowadzonych rowem nr 4 za pomocą przetamowania ziemnego PZ-1 do rzędnej zbieżnej z głębokością rowu tj.: 179,50 m npm.

Formularz N - karta informacyjna dla dokumentów od listopada 2010r

	Wszystkie dokumenty od listopada 2010r	
1	Numer karty / rok	37/2013
2	Rodzaj dokumentu	Wniosek o wydanie decyzji
3	Temat dokumentu	Ochrona wód
4	Nazwa dokumentu	o pozwolenie wodnoprawne na odbudowę zbiornika w rezerwatcie Smolnik
5	Zakres przedmiotowy (opis)	przebudowa zapory na rzece Dobra stanowiącej czoło stawu Smolnik i odprowadzanie wód sprzed zapory do rzeki Dobra (Bystrzyna)
6	Obszar, którego dokument dotyczy	1604032 - Lasowice Wielkie
7	Znak sprawy	ROŚ.6341.2.2013
8	Dokument wytworzył	Magdalena Godzwon
9	Data dokumentu	2013-01-10
10	Dokument zatwierdził	
11	Data zatwierdzenia dokumentu	
12	Miejsce przechowywania (nazwa instytucji, nazwa komórki organizacyjnej, numer pokoju, numer telefonu kontaktowego)	Starostwo Powiatowe w Kluczborku ul. Katowicka 1, 46-200 Kluczbork - Wydział Rolnictwa, Ochrony Środowiska i Leśnictwa, pokój nr 307 i 308, nr tel. (077) 418 52 18 wew. 170-171.
13	Adres elektroniczny zawierający odnośnik do dokumentu	
14	Informacja, czy dokument jest ostateczny	Nie
15	Numery kart innych dokumentów w sprawie	38/2013
16	Data zamieszczenia danych o dokumencie w wykazie	2013-05-28
17	Zastrzeżenia dotyczące nieudostępniania informacji	
18	Uwagi	1) wykonanie urządzeń wodnych 1) rowu opaskowego nr 1 (ze stopą skarp umocnioną kiszka faszynową) poza istniejącą groblą czołową i po granicy z lasem od strony północnej i wschodniej, uchodzącego do rowu "A" w km 0+234, o wymiarach: długość 714,0 mb; szerokość dna b = 0,50 m; nachylenie skarp 1:1,5; wraz z przepustem typu P-2 w km od 0+120 rowu opaskowego nr 1, o parametrach: średnica ? 0,60 m; długość 9,0 mb; rzędna dna wlotu 198,22 m n.p.m.; rzędna dna wylotu 198,18 m n.p.m., 2) rowu opaskowego nr 2 (ze stopą skarp umocnioną kiszka faszynową) od strony południowej i zachodniej, o wymiarach: długość 326,0 mb; szerokość dna b = 0,50 m; nachylenie skarp 1:1,5

uchodzącego do rowu "A" wraz z przepustem w km od 0+051 typu P-2 o parametrach: średnica ? 0,60 m; długość 6,0 mb; rzędna dna wlotu 198,22 m n.p.m.; rzędna dna wylotu 198,18 m n.p.m.

3) w odniesieniu do przebudowy istniejącego zbiornika wodnego - Czarny Staw zlokalizowanego wg współrzędnych: N:50053'9"; E:18014'42" na działkach 125, 162 k.m. 6 obręb Lasowice Małe, w zakresie:

a) pogłębienia średnio o 0,72 m do rzędnej ok. 198,00 m n.p.m. dna czaszy zbiornika o powierzchni całkowitej 4,08 ha przy powierzchni lustra wody 2,35 ha i przy zakładanym wypełnieniu do rzędnej 199,40 m n.p.m., wyznaczonej zastawką zatrzymującą wodę,

b) podwyższenia istniejącej grobli czołowej ziemnej do rzędnej 200,40 m n.p.m. z szerokością korony średnio 3,0 m i nachyleniem skarp 1:2 na długości 155 mb wraz z przelewem burzowym umocnionym płytami betonowymi, o parametrach: szerokość 6,0 m,; rzędna przelewu 199,55 m n.p.m., ; przepustowość 1,32 m³/s,

oraz przebudową studni spustowej (micha spustowego) w km 0+000 grobli czołowej o wymiarach: szandory z drewna sosnowego: 85 x 20 x 5,5 cm ; rzędna zatrzymywania wód 199,40 m n.p.m. tj.: 1,60 m powyżej dna zbiornika przed wlotem do rurociągu od strony stawu; rzędna dna studni 197,80 m n.p.m., z rurociągiem betonowym VIPRO przechodzącym przez studnię zakończonym wylotem do rowu odprowadzającego A w km 0+237, o parametrach: długość rurociągu 7,0 mb; średnica ? 0,60 m; rzędna wlotu 197,80 m n.p.m.; rzędna wylotu do rowu A 197,66 m n.p.m; przepustowość przy braku szandorów 0,60 m³/s,

c) podwyższenia do rzędnej 200,40 m n.p.m.: istniejącego półwyspu (o powierzchni obecnie - 270 m²), mniejszej wyspy z powiększeniem jej do powierzchni 1180 m² oraz większej wyspy, a także terenu wokół projektowanej czaszy zbiornika od strony północnej, wschodniej i południowej w formie grobli o nachyleniu skarp 1:2 i powierzchni korony łącznie 10400 m²,

4) w odniesieniu do przebudowy rowów zasilających Czarny Staw w zakresie:

a) pogłębienia rowu "B" na odcinku 0+000 - 0+240 (w obrębie granic zbiornika), celem ułatwienia spływu wód przy okresowym opróżnianiu zbiornika, do wymiarów: szerokość dna 0,50 m, nachylenie skarp 1:1,5, projektowane rzędne dna: w km 0+000 (przy ujściu do rurociągu odprowadzającego) 197,80 m n.p.m. przy głębokości 1,00 m; w km 0+240 - 197,92 m n.p.m. przy głębokości 0,58 m ; na odcinku wymagającym jedynie udrożnienia 0+240 - 0+400 (poza czaszą zbiornika) głębokości rowu powinny utrzymać się w przedziale 0,58 - 0,60 m ppt,

b) pogłębienia rowu "C" na odcinku 0+391 do wymiarów: szerokość dna 0,50 m; nachylenie skarp 1:1,5, projektowane rzędne dna: w km 0+000 (przy ujściu do rowu "B" w km 0+297) -

198,47 m n.p.m. przy głębokości 0,38 m; w km 0+391 - 198,85 m n.p.m. przy głębokości 0,90 m; z zastrzeżeniem, że w km 0+000 do 0+040 w obszarze torfowiska sąsiadującego ze zbiornikiem do głębokości nie większej niż 0,60 m ppt przy spadku na tym odcinku 1,9 ‰

5) odbudowy przepustów melioracyjnych betonowych typu P-2

a) na rowie "A" w km 0+000 (w miejscu zniszczonego przepustu), o parametrach: długość 6,0 m; średnica ? 0,60 m; rzędna wlotu 196,97 m n.p.m.; rzędna wylotu 196,92 m n.p.m.

b) na rowie "C" w km 0+391 (w miejscu zniszczonego przepustu), o parametrach: długość 5,0 m; średnica ? 0,60 m; rzędna wlotu 198,92 m n.p.m.; rzędna wylotu 198,85 m n.p.m.

Formularz N - karta informacyjna dla dokumentów od listopada 2010r

	Wszystkie dokumenty od listopada 2010r	
1	Numer karty / rok	38/2013
2	Rodzaj dokumentu	Decyzja
3	Temat dokumentu	Ochrona wód
4	Nazwa dokumentu	o pozwolenie wodnoprawne na odbudowę Czarnego Stawu
5	Zakres przedmiotowy (opis)	odbudowa czarnego stawu
6	Obszar, którego dokument dotyczy	1604032 - Lasowice Wielkie
7	Znak sprawy	ROŚ.6341.2.2013
8	Dokument wytworzył	Magdalena Godzwon
9	Data dokumentu	2013-01-24
10	Dokument zatwierdził	
11	Data zatwierdzenia dokumentu	
12	Miejsce przechowywania (nazwa instytucji, nazwa komórki organizacyjnej, numer pokoju, numer telefonu kontaktowego)	Starostwo Powiatowe w Kluczborku ul. Katowicka 1, 46-200 Kluczbork - Wydział Rolnictwa, Ochrony Środowiska i Leśnictwa, pokój nr 307 i 308, nr tel. (077) 418 52 18 wew. 170-171.
13	Adres elektroniczny zawierający odnośnik do dokumentu	
14	Informacja, czy dokument jest ostateczny	Tak
15	Numery kart innych dokumentów w sprawie	37/2013
16	Data zamieszczenia danych o dokumencie w wykazie	2013-05-28
17	Zastrzeżenia dotyczące nieudostępniania informacji	
18	Uwagi	1) wykonanie urządzeń wodnych 1) rowu opaskowego nr 1 (ze stopą skarp umocnioną kiszka faszynową) poza istniejącą groblą czołową i po granicy z lasem od strony północnej i wschodniej, uchodzącego do rowu "A" w km 0+234, o wymiarach: długość 714,0 mb; szerokość dna b = 0,50 m; nachylenie skarp 1:1,5; wraz z przepustem typu P-2 w km od 0+120 rowu opaskowego nr 1, o parametrach: średnica ? 0,60 m; długość 9,0 mb; rzędna dna wlotu 198,22 m n.p.m.; rzędna dna wylotu 198,18 m n.p.m., 2) rowu opaskowego nr 2 (ze stopą skarp umocnioną kiszka faszynową) od strony południowej i zachodniej, o wymiarach: długość 326,0 mb; szerokość dna b = 0,50 m; nachylenie skarp 1:1,5 uchodzącego do rowu "A" wraz z przepustem w km od 0+051 typu P-2 o parametrach: średnica

? 0,60 m; długość 6,0 mb; rzędna dna wlotu 198,22 m n.p.m.; rzędna dna wylotu 198,18 m n.p.m.

3) w odniesieniu do przebudowy istniejącego zbiornika wodnego - Czarny Staw zlokalizowanego wg współrzędnych:

N:50053'9"; E:18014'42" na działkach 125, 162 k.m. 6 obręb Lasowice Małe, w zakresie:

a) pogłębienia średnio o 0,72 m do rzędnej ok. 198,00 m n.p.m. dna czaszy zbiornika o powierzchni całkowitej 4,08 ha przy powierzchni lustra wody 2,35 ha i przy zakładanym wypełnieniu do rzędnej 199,40 m n.p.m., wyznaczonej zastawką zatrzymującą wodę,

b) podwyższenia istniejącej grobli czołowej ziemnej do rzędnej 200,40 m n.p.m. z szerokością korony średnio 3,0 m i nachyleniem skarp 1:2 na długości 155 mb wraz z przelewem burzowym umocnionym płytami betonowymi, o parametrach: szerokość 6,0 m.; rzędna przelewu 199,55 m n.p.m.; przepustowość 1,32 m³/s,

oraz przebudową studni spustowej (mnicha spustowego) w km 0+000 grobli czołowej o wymiarach: szandory z drewna sosnowego: 85 x 20 x 5,5 cm ; rzędna zatrzymywania wód 199,40 m n.p.m. tj.: 1,60 m powyżej dna zbiornika przed wlotem do rurociągu od strony stawu; rzędna dna studni 197,80 m n.p.m., z rurociągiem betonowym VIPRO przechodzącym przez studnię zakończonym wylotem do rowu odprowadzającego A w km 0+237, o parametrach: długość rurociągu 7,0 mb; średnica ? 0,60 m; rzędna wlotu 197,80 m n.p.m.; rzędna wylotu do rowu A 197,66 m n.p.m.; przepustowość przy braku szandorów 0,60 m³/s,

c) podwyższenia do rzędnej 200,40 m n.p.m.: istniejącego półwyspu (o powierzchni obecnie - 270 m²), mniejszej wyspy z powiększeniem jej do powierzchni 1180 m² oraz większej wyspy, a także terenu wokół projektowanej czaszy zbiornika od strony północnej, wschodniej i południowej w formie grobli o nachyleniu skarp 1:2 i powierzchni korony łącznie 10400 m²,

4) w odniesieniu do przebudowy rowów zasilających Czarny Staw w zakresie:

a) pogłębienia rowu "B" na odcinku 0+000 - 0+240 (w obrębie granic zbiornika), celem ułatwienia spływu wód przy okresowym opróżnianiu zbiornika, do wymiarów: szerokość dna 0,50 m, nachylenie skarp 1:1,5, projektowane rzędne dna: w km 0+000 (przy ujściu do rurociągu odprowadzającego) 197,80 m n.p.m. przy głębokości 1,00 m; w km 0+240 - 197,92 m n.p.m. przy głębokości 0,58 m ; na odcinku wymagającym jedynie udrożnienia 0+240 - 0+400 (poza czaszą zbiornika) głębokości rowu powinny utrzymać się w przedziale 0,58 - 0,60 m ppt,

b) pogłębienia rowu "C" na odcinku 0+391 do wymiarów: szerokość dna 0,50 m; nachylenie skarp 1:1,5, projektowane rzędne dna: w km 0+000 (przy ujściu do rowu "B" w km 0+297) - 198,47 m n.p.m. przy głębokości 0,38 m; w km 0+391 - 198,85 m n.p.m. przy głębokości 0,90

m; z zastrzeżeniem, że w km 0+000 do 0+040 w obszarze torfowiska sąsiadującego ze zbiornikiem do głębokości nie większej niż 0,60 m ppt przy spadku na tym odcinku 1,9 ‰

5) odbudowy przepustów melioracyjnych betonowych typu P-2

a) na rowie "A" w km 0+000 (w miejscu zniszczonego przepustu), o parametrach: długość 6,0 m; średnica ? 0,60 m; rzędna wlotu 196,97 m n.p.m.; rzędna wylotu 196,92 m n.p.m.

b) na rowie "C" w km 0+391 (w miejscu zniszczonego przepustu), o parametrach: długość 5,0 m; średnica ? 0,60 m; rzędna wlotu 198,92 m n.p.m.; rzędna wylotu 198,85 m n.p.m.

DANE JEDNOSTKI ORGANIZACYJNEJ

Nazwa jednostki: Śląskie Przedsiębiorstwo Techniczno-Budowlane Sp. z o.o.

Adres: Ossowskiego 62, 46-203 Kluczbork

NIP : 751-000-18-35

Regon: 530566441

TEL. : (077) 418 13 13

OKRES: 2011-12-12 - 2012-01-09

Formularz N - karta informacyjna dla dokumentów od listopada 2010r

	Wszystkie dokumenty od listopada 2010r	
1	Numer karty / rok	13/2012
2	Rodzaj dokumentu	Wniosek o wydanie decyzji
3	Temat dokumentu	Inne
4	Nazwa dokumentu	Wniosek o wydanie zezwolenia na odzysk odpadów
5	Zakres przedmiotowy (opis)	Odzysk odpadów innych niż niebezpieczne o nr kodu 10 01 02 - popioły lotne z węgla.
6	Obszar, którego dokument dotyczy	1604024 - Kluczbork - miasto
7	Znak sprawy	ROŚ.6233.19.2011
8	Dokument wytworzył	Emilia Uryga
9	Data dokumentu	2011-12-12
10	Dokument zatwierdził	
11	Data zatwierdzenia dokumentu	
12	Miejsce przechowywania (nazwa instytucji, nazwa komórki organizacyjnej, numer pokoju, numer telefonu kontaktowego)	Starostwo Powiatowe w Kluczborku, Wydział Rolnictwa, Ochrony Środowiska i Leśnictwa, ul. Katowicka 1, 46-200 Kluczbork, pok. 307-308, tel. 77 418 52 18 wew. 170-171.
13	Adres elektroniczny zawierający odnośnik do dokumentu	
14	Informacja, czy dokument jest ostateczny	Nie
15	Numery kart innych dokumentów w sprawie	14/2012
16	Data zamieszczenia danych o dokumencie w wykazie	2012-02-29
17	Zastrzeżenia dotyczące nieudostępniania informacji	
18	Uwagi	

Formularz N - karta informacyjna dla dokumentów od listopada 2010r

	Wszystkie dokumenty od listopada 2010r	
1	Numer karty / rok	14/2012
2	Rodzaj dokumentu	Decyzja
3	Temat dokumentu	Inne
4	Nazwa dokumentu	Decyzja zezwalająca na prowadzenie odzysku odpadów.
5	Zakres przedmiotowy (opis)	Prowadzenie odzysku odpadów innych niż niebezpieczne o nr kodu 10 01 02 - popioły lotne z węgla. Ilość odpadów przewidywana do odzysku: 2000 Mg/rok. Miejsce odzysku: teren Śląskiego Przedsiębiorstwa Techniczno-Budowlanego Sp. z o.o. w Kluczborku przy ul. Ossowskiego 62 dz. nr 9/33 arkusz mapy 15.
6	Obszar, którego dokument dotyczy	1604024 - Kluczbork - miasto
7	Znak sprawy	ROŚ.6233.19.2011
8	Dokument wytworzył	Emilia Uryga
9	Data dokumentu	2012-01-09
10	Dokument zatwierdził	
11	Data zatwierdzenia dokumentu	
12	Miejsce przechowywania (nazwa instytucji, nazwa komórki organizacyjnej, numer pokoju, numer telefonu kontaktowego)	Starostwo Powiatowe w Kluczborku, Wydział Rolnictwa, Ochrony Środowiska i Leśnictwa, ul. Katowicka 1, 46-200 Kluczbork, pok. 307-308, tel. 77 418 52 18 wew. 170-171.
13	Adres elektroniczny zawierający odnośnik do dokumentu	
14	Informacja, czy dokument jest ostateczny	Nie
15	Numery kart innych dokumentów w sprawie	13/2012
16	Data zamieszczenia danych o dokumencie w wykazie	2012-02-15
17	Zastrzeżenia dotyczące nieudostępniania informacji	
18	Uwagi	

DANE JEDNOSTKI ORGANIZACYJNEJ

Nazwa jednostki: EKOBAU Sp. z o.o.

Adres: Katowicka 50, 45-061 Opole

NIP : 754-10-05-113

Regon: 530568629

TEL. : (077) 442 53 12

OKRES: -

DANE JEDNOSTKI ORGANIZACYJNEJ

Nazwa jednostki: Prywatna Przychodnia Usługi Stomatologiczne Joanna Kęsy

Adres: Waryńskiego 4, 46-200 Kluczbork

NIP : 751-103-18-21

Regon: 530574831

TEL. :

OKRES: -

DANE JEDNOSTKI ORGANIZACYJNEJ

Nazwa jednostki: Przedsiębiorstwo Usług Inżynierskich RIALEX Sp. z o.o.

Adres: Ossowskiego 55, 46-203 Kluczbork

NIP : 7510001798

Regon: 530576014

TEL. : 077 418 12 97

OKRES: 2011-08-03 - 2012-10-02

Formularz N - karta informacyjna dla dokumentów od listopada 2010r

	Wszystkie dokumenty od listopada 2010r	
1	Numer karty / rok	158/2011
2	Rodzaj dokumentu	Inny dokument
3	Temat dokumentu	Inne
4	Nazwa dokumentu	Informacja o wytwarzanych odpadach oraz sposobach gospodarowania wytworzonymi odpadami przez firmę PUI RIALEX Sp. z o.o. na terenie jej siedziby ul. Ossowskiego 55, 46-203 Kluczbork
5	Zakres przedmiotowy (opis)	Wytwarzanie odpadów niebezpiecznych i innych niż niebezpieczne
6	Obszar, którego dokument dotyczy	1604024 - Kluczbork - miasto
7	Znak sprawy	ROŚ.6232.36.2011
8	Dokument wytworzył	Emilia Uryga
9	Data dokumentu	2011-08-03
10	Dokument zatwierdził	
11	Data zatwierdzenia dokumentu	
12	Miejsce przechowywania (nazwa instytucji, nazwa komórki organizacyjnej, numer pokoju, numer telefonu kontaktowego)	Starostwo Powiatowe w Kluczborku, Wydział Rolnictwa, Ochrony Środowiska i Leśnictwa, ul. Katowicka 1, 46-200 Kluczbork, pok. 307-308, tel. 77 418 52 18 wew. 170-171.
13	Adres elektroniczny zawierający odnośnik do dokumentu	
14	Informacja, czy dokument jest ostateczny	Nie
15	Numery kart innych dokumentów w sprawie	
16	Data zamieszczenia danych o dokumencie w wykazie	2011-08-17
17	Zastrzeżenia dotyczące nieudostępniania informacji	
18	Uwagi	Informacja nieaktualna. Przedłożono nową informację z dnia 02.10.2012 r. (data wpływu do tut. Starostwa dnia 02.10.2012 r.).

Rodzaje odpadów przewidzianych do
wytwarzania w Mg/rok

ODPADY NIEBEZPIECZNE

L.p. nr kodu rodzaje odpadów ilość w Mg/rok

- 1) 16 02 13 - zużyte urządzenia zawierające
niebezpieczne elementy inne niż wymienione w
16 02 09 do 16 02 12 - świetlówki - 0,003
- 2) 16 06 02 - baterie i akumulatory niklowo-
kadmowe - 0,002

ODPADY INNE NIŻ NIEBEZPIECZNE

- 1) 08 03 18 - odpadowy toner drukarski inny niż
wymieniony w 08 03 17 - tonery - 0,010
- 2) 15 01 01 - opakowania z papieru i tektury -
opakowania z tektury - 0,030
- 3) 16 02 14 - zużyte urządzenia inne niż
wymienione w 16 02 09 do 16 02 13 -
komputery, części komputerowe - 0,005
- 4) 16 02 16 - elementy usunięte z zużytych
urządzeń inne niż wymienione w 16 02 15 -
0,015

Formularz N - karta informacyjna dla dokumentów od listopada 2010r

	Wszystkie dokumenty od listopada 2010r	
1	Numer karty / rok	173/2012
2	Rodzaj dokumentu	Inny dokument
3	Temat dokumentu	Inne
4	Nazwa dokumentu	Informacja o wytworzonych przez firmę PUI RIALEX Sp. z o.o. odpadach na terenie jej siedziby (ul. Ossowskiego 55, 46-203 Kluczbork)
5	Zakres przedmiotowy (opis)	Wytwarzanie odpadów niebezpiecznych i innych niż niebezpieczne.
6	Obszar, którego dokument dotyczy	1604024 - Kluczbork - miasto
7	Znak sprawy	ROŚ.6232.27.2012
8	Dokument wytworzył	Emilia Uryga
9	Data dokumentu	2012-10-02
10	Dokument zatwierdził	
11	Data zatwierdzenia dokumentu	
12	Miejsce przechowywania (nazwa instytucji, nazwa komórki organizacyjnej, numer pokoju, numer telefonu kontaktowego)	Starostwo Powiatowe w Kluczborku , Wydział Rolnictwa, Ochrony Środowiska i Leśnictwa, nr pok. 307 i 308, nr tel. (77) 418 52 18 wew. 170-171.
13	Adres elektroniczny zawierający odnośnik do dokumentu	
14	Informacja, czy dokument jest ostateczny	Nie
15	Numery kart innych dokumentów w sprawie	
16	Data zamieszczenia danych o dokumencie w wykazie	2012-10-24
17	Zastrzeżenia dotyczące nieudostępniania informacji	
18	Uwagi	<p>Informacja nieaktualna. Utraciła ważność z dniem 23 stycznia 2013 r., zgodnie z art. 231 ust. 2 ustawy z dnia 14 grudnia 2012 r. o odpadach (Dz.U. z 2013 r., poz. 21).</p> <p>Rodzaje odpadów przewidzianych do wytwarzania w Mg/rok.</p> <p>ODPADY NIEBEZPIECZNE</p> <p>L.p. nr kodu rodzaj ilość w Mg/rok</p> <p>1) 16 02 13 - świetlówki - 0,002</p> <p>2) 16 06 02 - baterie i akumulatory niklowo-kadmowe - 0,005</p> <p>ODPADY INNE NIŻ NIEBEZPIECZNE</p> <p>1) 15 01 01 - opakowania z tektury - 0,050</p>

2) 16 02 14 - komputery, części komputerowe -
0,005

3) 16 02 16 - elementy usunięte z zużytych
urządzeń inne niż wymienione w 16 02 15 -
0,040

DANE JEDNOSTKI ORGANIZACYJNEJ**Nazwa jednostki: Publiczne Przedszkole nr 1 w Kluczborku****Adres: Chopina 1, 46-203 Kluczbork****NIP : 751-15-56-707****Regon: 530579395****TEL. : 077 477 47 84****OKRES: 2020-01-10 - 2021-10-20****Formularz N - karta informacyjna dla dokumentów od listopada 2010r**

	Wszystkie dokumenty od listopada 2010r	
1	Numer karty / rok	13/2020
2	Rodzaj dokumentu	Wniosek o wydanie decyzji
3	Temat dokumentu	Ochrona zwierząt oraz roślin
4	Nazwa dokumentu	o zezwolenienu usunięcie drzew
5	Zakres przedmiotowy (opis)	2 szt. jałowca z terenu przedszkola przy ul. Chopina w Kluczborku
6	Obszar, którego dokument dotyczy	1604024 - Kluczbork - miasto
7	Znak sprawy	ROŚ.613.14.2020
8	Dokument wytworzył	Magdalena Godzwon
9	Data dokumentu	2020-01-10
10	Dokument zatwierdził	
11	Data zatwierdzenia dokumentu	
12	Miejsce przechowywania (nazwa instytucji, nazwa komórki organizacyjnej, numer pokoju, numer telefonu kontaktowego)	Starostwo powiatowe w Kluczborku, wydział ROŚ
13	Adres elektroniczny zawierający odnośnik do dokumentu	
14	Informacja, czy dokument jest ostateczny	Nie
15	Numery kart innych dokumentów w sprawie	193/2020
16	Data zamieszczenia danych o dokumencie w wykazie	2020-06-09
17	Zastrzeżenia dotyczące nieudostępniania informacji	
18	Uwagi	

Formularz N - karta informacyjna dla dokumentów od listopada 2010r

	Wszystkie dokumenty od listopada 2010r	
1	Numer karty / rok	80/2021
2	Rodzaj dokumentu	Wniosek o wydanie decyzji
3	Temat dokumentu	Ochrona zwierząt oraz roślin
4	Nazwa dokumentu	o wydanie zezwolenia na usunięcie drzew
5	Zakres przedmiotowy (opis)	brzoza i lipa w Kluczborku
6	Obszar, którego dokument dotyczy	1604024 - Kluczbork - miasto
7	Znak sprawy	ROŚ.613.76.2021
8	Dokument wytworzył	Magdalena Godzwon
9	Data dokumentu	2021-09-30
10	Dokument zatwierdził	
11	Data zatwierdzenia dokumentu	
12	Miejsce przechowywania (nazwa instytucji, nazwa komórki organizacyjnej, numer pokoju, numer telefonu kontaktowego)	Starostwo powiatowe w Kluczborku, wydział ROŚ
13	Adres elektroniczny zawierający odnośnik do dokumentu	
14	Informacja, czy dokument jest ostateczny	Nie
15	Numery kart innych dokumentów w sprawie	89/2021
16	Data zamieszczenia danych o dokumencie w wykazie	2021-10-13
17	Zastrzeżenia dotyczące nieudostępniania informacji	
18	Uwagi	drzewa rosną na działce 157 k.m. 5 w Kluczborku na terenie przedszkolnego ogrodu

Formularz N - karta informacyjna dla dokumentów od listopada 2010r

	Wszystkie dokumenty od listopada 2010r	
1	Numer karty / rok	193/2020
2	Rodzaj dokumentu	Decyzja
3	Temat dokumentu	Ochrona zwierząt oraz roślin
4	Nazwa dokumentu	zezwoleńie na usunięcie drzew za opłatą
5	Zakres przedmiotowy (opis)	2 jałowce skalne przy wjeździe do przedszkola
6	Obszar, którego dokument dotyczy	1604024 - Kluczbork - miasto
7	Znak sprawy	ROŚ.613.14.2020
8	Dokument wytworzył	Magdalena Godzwon
9	Data dokumentu	2020-03-09
10	Dokument zatwierdził	
11	Data zatwierdzenia dokumentu	
12	Miejsce przechowywania (nazwa instytucji, nazwa komórki organizacyjnej, numer pokoju, numer telefonu kontaktowego)	Starostwo powiatowe w Kluczborku, wydział ROŚ
13	Adres elektroniczny zawierający odnośnik do dokumentu	
14	Informacja, czy dokument jest ostateczny	Nie
15	Numery kart innych dokumentów w sprawie	13/2020
16	Data zamieszczenia danych o dokumencie w wykazie	2021-10-13
17	Zastrzeżenia dotyczące nieudostępniania informacji	
18	Uwagi	<p>usunięcie 2 szt. drzew z gatunku jałowiec skalny, o obwodach pni na wysokości 1,3 m: 57 cm i dwupniowy 62/54 cm rosnących na działce nr 157 k.m. 5 obręb Kluczbork, stanowiącej teren zieleni przy wjeździe do przedszkola. Ustalić termin usunięcia drzew do 15 września 2020 r. Naliczyć opłatę za usunięcie drzew w wysokości: łącznie:24 820,00</p> <p>Dokonać nasadzeń zastępczych w liczbie 5 szt. drzew z rodzaju katalpa (surmia) o obwodzie pni na wysokości 100 cm nie mniej niż 15 cm, zgodnie ze sztuką ogrodniczą, na działce nr 157 k.m. 5 obręb Kluczbork. Nasadzeń należy dokonać do 30.09.2020 r. i do 15.10.2020 r. powiadomić Starostę Kluczborskiego o wykonaniu obowiązku. Odroczyć termin uiszczenia opłaty za usunięcie drzew wymienionych w punkcie 1 decyzji na okres 3 lat od upływu terminu</p>

wskazanego na wykonanie nasadzeń
zastępczych tj. do dnia 30.09.2023r.

Formularz N - karta informacyjna dla dokumentów od listopada 2010r

	Wszystkie dokumenty od listopada 2010r	
1	Numer karty / rok	89/2021
2	Rodzaj dokumentu	Decyzja
3	Temat dokumentu	Ochrona zwierząt oraz roślin
4	Nazwa dokumentu	zezwole nie na usunięcie drzew
5	Zakres przedmiotowy (opis)	lipa i brzoza w Kluczborku
6	Obszar, którego dokument dotyczy	1604024 - Kluczbork - miasto
7	Znak sprawy	ROŚ.613.76.2021
8	Dokument wytworzył	Magdalena Godzwon
9	Data dokumentu	2021-10-20
10	Dokument zatwierdził	
11	Data zatwierdzenia dokumentu	
12	Miejsce przechowywania (nazwa instytucji, nazwa komórki organizacyjnej, numer pokoju, numer telefonu kontaktowego)	Starostwo powiatowe w Kluczborku, wydział ROŚ
13	Adres elektroniczny zawierający odnośnik do dokumentu	
14	Informacja, czy dokument jest ostateczny	Nie
15	Numery kart innych dokumentów w sprawie	80/2021
16	Data zamieszczenia danych o dokumencie w wykazie	2021-11-08
17	Zastrzeżenia dotyczące nieudostępniania informacji	
18	Uwagi	usunięcie 2 drzew z gatunków i o obwodach pni na wysokości 1,3 m: - brzoza brodawkowata -168 cm - lipa drobnolistna - 212 cm, rosnących na działce nr 157 k.m. 5 obręb Kluczbork przy ul. Chopina 1, na terenie placu zabaw przedszkola. Ustalić termin usunięcia drzew - do 31 grudnia 2021 r. Nie naliczać opłaty za usunięcie drzew

DANE JEDNOSTKI ORGANIZACYJNEJ

Nazwa jednostki: Publiczne Przedszkole nr 2 z Oddziałami Integracyjnymi w Kluczborku

Adres: Norwida 19, 46-203 Kluczbork

NIP : 751-155-84-74

Regon: 530579403

TEL. : 447 34 26

OKRES: 2022-09-09 - 2022-10-25

Formularz N - karta informacyjna dla dokumentów od listopada 2010r

	Wszystkie dokumenty od listopada 2010r	
1	Numer karty / rok	67/2022
2	Rodzaj dokumentu	Wniosek o wydanie decyzji
3	Temat dokumentu	Ochrona zwierząt oraz roślin
4	Nazwa dokumentu	o wydanie zezwolenia na usunięcie drzew
5	Zakres przedmiotowy (opis)	5 drzew w Kluczborku
6	Obszar, którego dokument dotyczy	1604024 - Kluczbork - miasto
7	Znak sprawy	ROŚ.613.71.2022
8	Dokument wytworzył	Magdalena Godzwon
9	Data dokumentu	2022-09-09
10	Dokument zatwierdził	
11	Data zatwierdzenia dokumentu	
12	Miejsce przechowywania (nazwa instytucji, nazwa komórki organizacyjnej, numer pokoju, numer telefonu kontaktowego)	Starostwo powiatowe w Kluczborku, wydział ROŚ
13	Adres elektroniczny zawierający odnośnik do dokumentu	
14	Informacja, czy dokument jest ostateczny	Nie
15	Numery kart innych dokumentów w sprawie	81/2022
16	Data zamieszczenia danych o dokumencie w wykazie	2022-11-10
17	Zastrzeżenia dotyczące nieudostępniania informacji	
18	Uwagi	3 szt. sosen zwyczajnych oraz 2 szt. modrzewi na działce 64/11 k.m. 15 w Kluczborku. Powód wypróchnienia i zagrożenie bezpieczeństwa.

Formularz N - karta informacyjna dla dokumentów od listopada 2010r

	Wszystkie dokumenty od listopada 2010r	
1	Numer karty / rok	81/2022
2	Rodzaj dokumentu	Decyzja
3	Temat dokumentu	Ochrona zwierząt oraz roślin
4	Nazwa dokumentu	zezwoleńie na usunięcie drzew za opłatą
5	Zakres przedmiotowy (opis)	5 drzew w Kluczborku
6	Obszar, którego dokument dotyczy	1604024 - Kluczbork - miasto
7	Znak sprawy	ROŚ.613.71.2022
8	Dokument wytworzył	Magdalena Godzwon
9	Data dokumentu	2022-10-25
10	Dokument zatwierdził	
11	Data zatwierdzenia dokumentu	
12	Miejsce przechowywania (nazwa instytucji, nazwa komórki organizacyjnej, numer pokoju, numer telefonu kontaktowego)	Starostwo powiatowe w Kluczborku, wydział ROŚ
13	Adres elektroniczny zawierający odnośnik do dokumentu	
14	Informacja, czy dokument jest ostateczny	Nie
15	Numery kart innych dokumentów w sprawie	67/2022
16	Data zamieszczenia danych o dokumencie w wykazie	2022-11-10
17	Zastrzeżenia dotyczące nieudostępniania informacji	
18	Uwagi	<p>usunięcie 5 szt. drzew z gatunków i o obwodach pni na wysokości 1,3 m:</p> <p>-3 szt. sosna zwyczajna - 110 cm, 85 cm, 80 cm,</p> <p>-2 szt. modrzew europejski - 95 cm, 90 cm,</p> <p>z działki nr 64/11 k.m. 15 w Kluczborku stanowiącej teren przedszkola przy ul. Norwida.</p> <p>Ustalić termin usunięcia drzew do 31.07.2023 r.</p> <p>Nie naliczać opłaty za usunięcie drzew .</p> <p>Naliczyć opłatę w wysokości jak niżej za usunięcie drzew :</p> <p>modrzew europejski o obwodzie pnia 95 cm: 95 cm x 25 zł/cm = 2 375 zł</p> <p>sosna zwyczajna o obwodzie pnia 80 cm: 80 cm x 25 zł/cm = 2 000 zł</p> <p>Łącznie: 2 375 zł + 2 000 zł = 4 375 zł</p> <p>Odroczyć termin uiszczenia opłaty na okres 3</p>

lat od dnia upływu terminu wskazanego na dokonanie nasadzeń zastępczych tj.: do dnia 30.04.2027 r.

Zobowiązać Publiczne Przedszkole Nr 2 do dokonania nasadzeń zastępczych w liczbie nie mniej niż 6 szt. klonów zwyczajnych o obwodach pni na wysokości 100 cm - 5 cm na działce 64/11 k.m. 15 w Kluczborku do dnia 31.12.2023 r. O wykonaniu obowiązku należy powiadomić Starostę do dnia 30.04.2024 r.

DANE JEDNOSTKI ORGANIZACYJNEJ

Nazwa jednostki: Publiczne Przedszkole nr 5 im. Marii Konopnickiej w Klb. z Oddz.Zamiejsc. w Kraskowie i Ligocie Dolnej
Adres: Dąbrowskiego 10, 46-200 Kluczbork
NIP : 751-15-54-447
Regon: 530579432
TEL. : 077 418 10 61

OKRES: 2018-05-17 - 2018-05-17

Formularz N - karta informacyjna dla dokumentów od listopada 2010r

	Wszystkie dokumenty od listopada 2010r	
1	Numer karty / rok	44/2018
2	Rodzaj dokumentu	Wniosek o wydanie decyzji
3	Temat dokumentu	Ochrona zwierząt oraz roślin
4	Nazwa dokumentu	o zezwolenie na usunięcie drzew w Bażanach, ul. Wiejska 19
5	Zakres przedmiotowy (opis)	dot. oddziału zamiejscowego i 10 szt. drzew na terenie przy przedszkolnym
6	Obszar, którego dokument dotyczy	1604025 - Kluczbork - obszar wiejski
7	Znak sprawy	ROŚ.613.53.2018
8	Dokument wytworzył	Magdalena Godzwon
9	Data dokumentu	2018-05-17
10	Dokument zatwierdził	
11	Data zatwierdzenia dokumentu	2018-05-18
12	Miejsce przechowywania (nazwa instytucji, nazwa komórki organizacyjnej, numer pokoju, numer telefonu kontaktowego)	Starostwo powiatowe w Kluczborku, ul. Katowicka 1, 46-200 Kluczbork, pok. 307-308
13	Adres elektroniczny zawierający odnośnik do dokumentu	
14	Informacja, czy dokument jest ostateczny	Nie
15	Numery kart innych dokumentów w sprawie	
16	Data zamieszczenia danych o dokumencie w wykazie	2018-05-28
17	Zastrzeżenia dotyczące nieudostępniania informacji	
18	Uwagi	drzewa usychają

DANE JEDNOSTKI ORGANIZACYJNEJ**Nazwa jednostki: Publiczne Przedszkole nr 7 w Kluczborku****Adres: Waryńskiego 30, 46-200 Kluczbork****NIP : 751-15-54-832****Regon: 530579449****TEL. : 077 414 22 12****OKRES: 2019-12-31 - 2024-05-29****Formularz N - karta informacyjna dla dokumentów od listopada 2010r**

	Wszystkie dokumenty od listopada 2010r	
1	Numer karty / rok	164/2019
2	Rodzaj dokumentu	Wniosek o wydanie decyzji
3	Temat dokumentu	Ochrona zwierząt oraz roślin
4	Nazwa dokumentu	o wydanie zezwolenia na usunięcie drzew
5	Zakres przedmiotowy (opis)	klon na placu zabaw przedszkola
6	Obszar, którego dokument dotyczy	1604024 - Kluczbork - miasto
7	Znak sprawy	ROŚ.613.123.2019
8	Dokument wytworzył	Magdalena Godzwon
9	Data dokumentu	2019-12-31
10	Dokument zatwierdził	
11	Data zatwierdzenia dokumentu	
12	Miejsce przechowywania (nazwa instytucji, nazwa komórki organizacyjnej, numer pokoju, numer telefonu kontaktowego)	Starostwo powiatowe w Kluczborku, wydział ROŚ
13	Adres elektroniczny zawierający odnośnik do dokumentu	
14	Informacja, czy dokument jest ostateczny	Nie
15	Numery kart innych dokumentów w sprawie	165/2019
16	Data zamieszczenia danych o dokumencie w wykazie	2020-01-21
17	Zastrzeżenia dotyczące nieudostępniania informacji	
18	Uwagi	uszkodzony, pękający wzdłuż pień drzewa

Formularz N - karta informacyjna dla dokumentów od listopada 2010r

	Wszystkie dokumenty od listopada 2010r	
1	Numer karty / rok	165/2019
2	Rodzaj dokumentu	Decyzja
3	Temat dokumentu	Ochrona zwierząt oraz roślin
4	Nazwa dokumentu	Zezwolenie na usunięcie drzewa
5	Zakres przedmiotowy (opis)	klon na przedszkolnym placu zabaw przy ul. Waryńskiego w Kluczborku
6	Obszar, którego dokument dotyczy	1604024 - Kluczbork - miasto
7	Znak sprawy	ROŚ.613.123.2019
8	Dokument wytworzył	Magdalena Godzwon
9	Data dokumentu	2020-01-16
10	Dokument zatwierdził	
11	Data zatwierdzenia dokumentu	
12	Miejsce przechowywania (nazwa instytucji, nazwa komórki organizacyjnej, numer pokoju, numer telefonu kontaktowego)	Starostwo powiatowe w Kluczborku, wydział ROŚ
13	Adres elektroniczny zawierający odnośnik do dokumentu	
14	Informacja, czy dokument jest ostateczny	Nie
15	Numery kart innych dokumentów w sprawie	164/2019
16	Data zamieszczenia danych o dokumencie w wykazie	2020-01-21
17	Zastrzeżenia dotyczące nieudostępniania informacji	
18	Uwagi	usunięcie 1 drzewa z gatunku klon zwyczajny o obwodzie pnia na wysokości 1,3 m: 210 cm, rosnącego na działce nr 6/6 k.m. 6 obręb Kluczbork stanowiącej teren rekreacyjny - plac zabaw przedszkola.

Formularz N - karta informacyjna dla dokumentów od listopada 2010r

	Wszystkie dokumenty od listopada 2010r	
1	Numer karty / rok	75/2024
2	Rodzaj dokumentu	Wniosek o wydanie decyzji
3	Temat dokumentu	Ochrona zwierząt oraz roślin
4	Nazwa dokumentu	o zezwolenie na usunięcie drzew
5	Zakres przedmiotowy (opis)	świerk przed budynkiem przedszkola w Kluczborku
6	Obszar, którego dokument dotyczy	1604024 - Kluczbork - miasto
7	Znak sprawy	ROŚ.613.40.2024
8	Dokument wytworzył	Magdalena Godzwon
9	Data dokumentu	2024-04-18
10	Dokument zatwierdził	
11	Data zatwierdzenia dokumentu	
12	Miejsce przechowywania (nazwa instytucji, nazwa komórki organizacyjnej, numer pokoju, numer telefonu kontaktowego)	Starostwo powiatowe w Kluczborku
13	Adres elektroniczny zawierający odnośnik do dokumentu	
14	Informacja, czy dokument jest ostateczny	Nie
15	Numery kart innych dokumentów w sprawie	83/2024
16	Data zamieszczenia danych o dokumencie w wykazie	2024-05-24
17	Zastrzeżenia dotyczące nieudostępniania informacji	
18	Uwagi	usunięcie drzewa z gatunku świerk pospolity i o obwodzie pnia na wysokości 1,3 m: 76 cm rosnącego na dz. nr 779 (wcześniejszy identyfikator 9/3 k.m. 6) w Kluczborku stanowiącej teren przedszkola przy ul. Waryńskiego 26 w Kluczborku na wniosek Dyrektora Publicznego Przedszkola nr 7

Formularz N - karta informacyjna dla dokumentów od listopada 2010r

	Wszystkie dokumenty od listopada 2010r	
1	Numer karty / rok	83/2024
2	Rodzaj dokumentu	Decyzja
3	Temat dokumentu	Ochrona zwierząt oraz roślin
4	Nazwa dokumentu	zezwolecie na usunięcie drzewa
5	Zakres przedmiotowy (opis)	świerk w przedszkolu przy ul. Waryńskiego
6	Obszar, którego dokument dotyczy	1604024 - Kluczbork - miasto
7	Znak sprawy	ROŚ.613.40.2024
8	Dokument wytworzył	Magdalena Godzwon
9	Data dokumentu	2024-05-29
10	Dokument zatwierdził	
11	Data zatwierdzenia dokumentu	
12	Miejsce przechowywania (nazwa instytucji, nazwa komórki organizacyjnej, numer pokoju, numer telefonu kontaktowego)	Starostwo powiatowe w Kluczborku
13	Adres elektroniczny zawierający odnośnik do dokumentu	
14	Informacja, czy dokument jest ostateczny	Nie
15	Numery kart innych dokumentów w sprawie	75/2024
16	Data zamieszczenia danych o dokumencie w wykazie	2024-07-02
17	Zastrzeżenia dotyczące nieudostępniania informacji	
18	Uwagi	<p>usunięcie 1 drzewa z gatunku świerk pospolity o obwodzie pnia na wysokości 1,3 m: 76 cm rosnącego na działce nr 779 (wcześniejszy identyfikator 9/3 k.m. 6) w Kluczborku pozostającej w trwałym zarządzie Przedszkola.</p> <p>Ustalić termin usunięcia drzewa do 31.12.2024 r.</p> <p>Nie naliczać opłaty za usunięcie drzewa</p>

DANE JEDNOSTKI ORGANIZACYJNEJ

Nazwa jednostki: Publiczne Przedszkole nr 8 im. Kubusia Puchatka z oddziałami zamiejscowymi w Ligocie Górnej i Smardach Górnych
Adres: Ossowskiego 3i, 46-203 Kluczbork
NIP : 751-15-56-274
Regon: 530579521
TEL. : 077 418 29 65

OKRES: 2019-10-10 - 2021-08-30

Formularz N - karta informacyjna dla dokumentów od listopada 2010r

	Wszystkie dokumenty od listopada 2010r	
1	Numer karty / rok	97/2019
2	Rodzaj dokumentu	Wniosek o wydanie decyzji
3	Temat dokumentu	Ochrona zwierząt oraz roślin
4	Nazwa dokumentu	o wydanie zezwolenia na usunięcie drzew/krzewów
5	Zakres przedmiotowy (opis)	3 drzewa w Smardach Górnych
6	Obszar, którego dokument dotyczy	1604025 - Kluczbork - obszar wiejski
7	Znak sprawy	ROŚ.613.78.2019
8	Dokument wytworzył	Magdalena Godzwon
9	Data dokumentu	2019-10-10
10	Dokument zatwierdził	
11	Data zatwierdzenia dokumentu	
12	Miejsce przechowywania (nazwa instytucji, nazwa komórki organizacyjnej, numer pokoju, numer telefonu kontaktowego)	Wydział Rolnictwa, Ochrony Środowiska i Leśnictwa Starostwa Powiatowego w Kluczborku ul. Katowicka 1, pokój 410-412
13	Adres elektroniczny zawierający odnośnik do dokumentu	
14	Informacja, czy dokument jest ostateczny	Nie
15	Numery kart innych dokumentów w sprawie	
16	Data zamieszczenia danych o dokumencie w wykazie	2019-10-30
17	Zastrzeżenia dotyczące nieudostępniania informacji	
18	Uwagi	zły stan drzew- zamieranie

Formularz N - karta informacyjna dla dokumentów od listopada 2010r

	Wszystkie dokumenty od listopada 2010r	
1	Numer karty / rok	98/2019
2	Rodzaj dokumentu	Wniosek o wydanie decyzji
3	Temat dokumentu	Ochrona zwierząt oraz roślin
4	Nazwa dokumentu	wniosek o wydanie zezwolenia na usunięcie drzew/krzewów
5	Zakres przedmiotowy (opis)	świerk z terenu przedszkola w Kluczborku
6	Obszar, którego dokument dotyczy	1604024 - Kluczbork - miasto
7	Znak sprawy	ROŚ.613.79.2019
8	Dokument wytworzył	Magdalena Godzwon
9	Data dokumentu	2019-10-10
10	Dokument zatwierdził	
11	Data zatwierdzenia dokumentu	
12	Miejsce przechowywania (nazwa instytucji, nazwa komórki organizacyjnej, numer pokoju, numer telefonu kontaktowego)	Wydział Rolnictwa, Ochrony Środowiska i Leśnictwa Starostwa Powiatowego w Kluczborku ul. Katowicka 1, pokój 410-412
13	Adres elektroniczny zawierający odnośnik do dokumentu	
14	Informacja, czy dokument jest ostateczny	Nie
15	Numery kart innych dokumentów w sprawie	
16	Data zamieszczenia danych o dokumencie w wykazie	2019-10-30
17	Zastrzeżenia dotyczące nieudostępniania informacji	
18	Uwagi	zamierające drzewo

Formularz N - karta informacyjna dla dokumentów od listopada 2010r

	Wszystkie dokumenty od listopada 2010r	
1	Numer karty / rok	51/2021
2	Rodzaj dokumentu	Wniosek o wydanie decyzji
3	Temat dokumentu	Ochrona zwierząt oraz roślin
4	Nazwa dokumentu	o wydanie zezwolenia na usunięcie drzew
5	Zakres przedmiotowy (opis)	jesion w oddziale w Ligocie Górnej
6	Obszar, którego dokument dotyczy	1604025 - Kluczbork - obszar wiejski
7	Znak sprawy	ROŚ.613.63.2021
8	Dokument wytworzył	Magdalena Godzwon
9	Data dokumentu	2021-07-12
10	Dokument zatwierdził	
11	Data zatwierdzenia dokumentu	
12	Miejsce przechowywania (nazwa instytucji, nazwa komórki organizacyjnej, numer pokoju, numer telefonu kontaktowego)	Starostwo powiatowe w Kluczborku, wydział ROŚ
13	Adres elektroniczny zawierający odnośnik do dokumentu	
14	Informacja, czy dokument jest ostateczny	Nie
15	Numery kart innych dokumentów w sprawie	65/2021
16	Data zamieszczenia danych o dokumencie w wykazie	2021-07-29
17	Zastrzeżenia dotyczące nieudostępniania informacji	
18	Uwagi	jesion wyniosły rośnie na placu zabaw przyrzedzkolnym na działce 196/6 k.m. 5 obręb Ligota Górna

Formularz N - karta informacyjna dla dokumentów od listopada 2010r

	Wszystkie dokumenty od listopada 2010r	
1	Numer karty / rok	65/2021
2	Rodzaj dokumentu	Decyzja
3	Temat dokumentu	Ochrona zwierząt oraz roślin
4	Nazwa dokumentu	zezwoleniena usunięcie drzewa
5	Zakres przedmiotowy (opis)	jesion w oddziale Ligota Górna z obowiązkiem nasadzeń
6	Obszar, którego dokument dotyczy	1604025 - Kluczbork - obszar wiejski
7	Znak sprawy	ROŚ.613.63.2021
8	Dokument wytworzył	Magdalena Godzwon
9	Data dokumentu	2021-08-30
10	Dokument zatwierdził	
11	Data zatwierdzenia dokumentu	
12	Miejsce przechowywania (nazwa instytucji, nazwa komórki organizacyjnej, numer pokoju, numer telefonu kontaktowego)	Starostwo powiatowe w Kluczborku, wydział ROŚ
13	Adres elektroniczny zawierający odnośnik do dokumentu	
14	Informacja, czy dokument jest ostateczny	Nie
15	Numery kart innych dokumentów w sprawie	51/2021
16	Data zamieszczenia danych o dokumencie w wykazie	2021-09-28
17	Zastrzeżenia dotyczące nieudostępniania informacji	
18	Uwagi	<p>usunięcie drzewa z gatunku jesion wyniosły o obwodzie pnia na wysokości 1,3 m: 90 cm, rosnącego na działce nr 196/3 k.m. 1 obręb Ligota Górna stanowiącej plac zabaw w oddziale zamiejscowym przedszkola w Ligocie Górnej przy ul. Gorzowskiej 4.</p> <p>Ustalić termin usunięcia drzewa do 31.03.2022 r.</p> <p>Nie naliczać opłaty za usunięcie drzewa wymienionego.</p> <p>Dokonać nasadzeń kompensujących w liczbie 2 szt. drzew liściastych z gatunków rodzimych o obwodzie pni na wysokości 100 cm nie mniejszym niż 7 cm, na działce nr 196/3 k.m. 1 obręb Ligota Górna do 31.12.2022 r. O wykonaniu obowiązku należy poinformować Starostę Kluczborskiego do dnia 31.01.2023 r.</p>

DANE JEDNOSTKI ORGANIZACYJNEJ

Nazwa jednostki: Publiczne Przedszkole w Bogacicy

Adres: Wolności 4, 46-243 Bogacica

NIP : 751-15-56-334

Regon: 530579567

TEL. : 077 414 86 91

OKRES: -

DANE JEDNOSTKI ORGANIZACYJNEJ

Nazwa jednostki: Publiczne Przedszkole w Kraskowie.

Adres: , 46-200 Kluczbork

NIP : 751-155-85-86

Regon: 530579573

TEL. : 077 418 45 72

OKRES: -

DANE JEDNOSTKI ORGANIZACYJNEJ

Nazwa jednostki: Publiczne Przedszkole w Ligocie Dolnej

Adres: Wołczyńska 73, 46-200 Kluczbork

NIP : 751-15-61-370

Regon: 530579640

TEL. : 077 418 47 13

OKRES: -

DANE JEDNOSTKI ORGANIZACYJNEJ

Nazwa jednostki: Miejski Zarząd Obiektów Komunalnych w Kluczborku

Adres: Wolności 1A, 46-203 Kluczbork

NIP : 751-14-83-925

Regon: 530583793

TEL. : 077 418 24 15

OKRES: 2013-05-06 - 2024-02-08

Formularz N - karta informacyjna dla dokumentów od listopada 2010r

	Wszystkie dokumenty od listopada 2010r	
1	Numer karty / rok	62/2013
2	Rodzaj dokumentu	Wniosek o wydanie decyzji
3	Temat dokumentu	Ochrona zwierząt oraz roślin
4	Nazwa dokumentu	o zezwolenie na usunięcie drzew
5	Zakres przedmiotowy (opis)	3 szt. lip drobnolistnych ul. Parkowa Kluczbork
6	Obszar, którego dokument dotyczy	1604024 - Kluczbork - miasto
7	Znak sprawy	ROŚ.613.39.2013
8	Dokument wytworzył	Magdalena Godzwon
9	Data dokumentu	2013-05-06
10	Dokument zatwierdził	
11	Data zatwierdzenia dokumentu	
12	Miejsce przechowywania (nazwa instytucji, nazwa komórki organizacyjnej, numer pokoju, numer telefonu kontaktowego)	Starostwo Powiatowe w Kluczborku ul. Katowicka 1, 46-200 Kluczbork - Wydział Rolnictwa, Ochrony Środowiska i Leśnictwa, pokój nr 307 i 308, nr tel. (077) 418 52 18 wew. 170-171.
13	Adres elektroniczny zawierający odnośnik do dokumentu	
14	Informacja, czy dokument jest ostateczny	Nie
15	Numery kart innych dokumentów w sprawie	67/2013
16	Data zamieszczenia danych o dokumencie w wykazie	2013-05-28
17	Zastrzeżenia dotyczące nieudostępniania informacji	
18	Uwagi	3 szt. lip drobnolistnych o obwodach pni 198, 192, 166 cm przy ul. Parkowej w Kluczborku równoległej do ul. MC Skłodowskiej na działce nr 1/1 km. 8 obręb Kluczbork stanowiącej własność gminy Kluczbork powód: drzewa obumarłe stwarzające zagrożenie dla ruchu drogowego i bezpieczeństwa ludzi

Formularz N - karta informacyjna dla dokumentów od listopada 2010r

	Wszystkie dokumenty od listopada 2010r	
1	Numer karty / rok	67/2013
2	Rodzaj dokumentu	Decyzja
3	Temat dokumentu	Ochrona zwierząt oraz roślin
4	Nazwa dokumentu	zezwole nie na usunięcie drzew
5	Zakres przedmiotowy (opis)	3 szt. lip drobnolistnych ul. Parkowa Kluczbork
6	Obszar, którego dokument dotyczy	1604024 - Kluczbork - miasto
7	Znak sprawy	ROŚ.613.39.2013
8	Dokument wytworzył	Magdalena Godzwon
9	Data dokumentu	2013-05-17
10	Dokument zatwierdził	
11	Data zatwierdzenia dokumentu	
12	Miejsce przechowywania (nazwa instytucji, nazwa komórki organizacyjnej, numer pokoju, numer telefonu kontaktowego)	Starostwo Powiatowe w Kluczborku ul. Katowicka 1, 46-200 Kluczbork - Wydział Rolnictwa, Ochrony Środowiska i Leśnictwa, pokój nr 307 i 308, nr tel. (077) 418 52 18 wew. 170-171.
13	Adres elektroniczny zawierający odnośnik do dokumentu	
14	Informacja, czy dokument jest ostateczny	Tak
15	Numery kart innych dokumentów w sprawie	62/2013
16	Data zamieszczenia danych o dokumencie w wykazie	2013-06-11
17	Zastrzeżenia dotyczące nieudostępniania informacji	
18	Uwagi	zezwolono na usunięcie 3 szt. drzew z nieruchomości stanowiącej własność Gminy Kluczbork, z gatunku i o obwodach na wysokości 130 cm: lipa drobnolistna - 198 cm, 192 cm, 166 cm; na działce gminnej nr 1/1 ark. m. 8 obręb Kluczbork, gm. Kluczbork ze względu na zagrożenie dla ludzi, ruchu ulicznego, pojazdów i mienia

Formularz N - karta informacyjna dla dokumentów od listopada 2010r

	Wszystkie dokumenty od listopada 2010r	
1	Numer karty / rok	73/2019
2	Rodzaj dokumentu	Wniosek o wydanie decyzji
3	Temat dokumentu	Ochrona zwierząt oraz roślin
4	Nazwa dokumentu	o zezwolenie na usunięcie drzew
5	Zakres przedmiotowy (opis)	12 drzew z cmentarza, targowiska i in. w Kluczborku
6	Obszar, którego dokument dotyczy	1604024 - Kluczbork - miasto
7	Znak sprawy	ROŚ.613.59.2019
8	Dokument wytworzył	Magdalena Godzwon
9	Data dokumentu	2019-09-12
10	Dokument zatwierdził	
11	Data zatwierdzenia dokumentu	
12	Miejsce przechowywania (nazwa instytucji, nazwa komórki organizacyjnej, numer pokoju, numer telefonu kontaktowego)	Starostwo powiatowe w Kluczborku, wydział ROŚ
13	Adres elektroniczny zawierający odnośnik do dokumentu	
14	Informacja, czy dokument jest ostateczny	Nie
15	Numery kart innych dokumentów w sprawie	83/2019
16	Data zamieszczenia danych o dokumencie w wykazie	2019-10-11
17	Zastrzeżenia dotyczące nieudostępniania informacji	
18	Uwagi	

Formularz N - karta informacyjna dla dokumentów od listopada 2010r

	Wszystkie dokumenty od listopada 2010r	
1	Numer karty / rok	83/2019
2	Rodzaj dokumentu	Decyzja
3	Temat dokumentu	Ochrona zwierząt oraz roślin
4	Nazwa dokumentu	zezwoleńie na usunięcie drzew
5	Zakres przedmiotowy (opis)	11 drzew w Kluczborku, 1 umorzono
6	Obszar, którego dokument dotyczy	1604024 - Kluczbork - miasto
7	Znak sprawy	ROŚ.613.59.2019
8	Dokument wytworzył	Magdalena Godzwon
9	Data dokumentu	2019-10-11
10	Dokument zatwierdził	
11	Data zatwierdzenia dokumentu	
12	Miejsce przechowywania (nazwa instytucji, nazwa komórki organizacyjnej, numer pokoju, numer telefonu kontaktowego)	Starostwo powiatowe w Kluczborku, wydział ROŚ
13	Adres elektroniczny zawierający odnośnik do dokumentu	
14	Informacja, czy dokument jest ostateczny	Nie
15	Numery kart innych dokumentów w sprawie	73/2019
16	Data zamieszczenia danych o dokumencie w wykazie	2019-10-30
17	Zastrzeżenia dotyczące nieudostępniania informacji	
18	Uwagi	<p>usunięcie 11 szt. drzew z gatunków i o obwodach na wysokości 1,3 m:</p> <ul style="list-style-type: none"> - 5 szt. klon jawor - 145 cm, 165 cm, 120 cm, 145 cm, 110 cm, - 3 szt. lipa drobnolistna - 157 cm, 120 cm, dwupniowa 95/95 cm, <p>rosnących na działce nr 1 k.m. 11 obręb Kluczbork, stanowiącej cmentarz przy ul. Opolskiej</p> <ul style="list-style-type: none"> - 1 szt. modrzew europejski - 87 cm, rosnącego na działce nr 137 k.m. 12 obręb Kluczbork, przy ul. Drzymały - 1 szt. jesion wyniosły - 110 cm, rosnącego na działce nr 141/4 k.m. 5 obręb Kluczbork, stanowiącej targowisko przy ul. Wolności - 1 szt. głóg - 200 cm, rosnącego na działce nr 38/28 k.m. 6 obręb Kluczbork, przy ul. Moniuszki <p>z powodu złego stanu lub obumarcia i stwarzanego zagrożenia</p>

Formularz N - karta informacyjna dla dokumentów od listopada 2010r

	Wszystkie dokumenty od listopada 2010r	
1	Numer karty / rok	124/2019
2	Rodzaj dokumentu	Wniosek o wydanie decyzji
3	Temat dokumentu	Ochrona zwierząt oraz roślin
4	Nazwa dokumentu	o wydanie zezwolenia na usunięcie drzew
5	Zakres przedmiotowy (opis)	3 drzewa na cmentarzu komunalnym i przy ul. Waryńskiego w Kluczborku
6	Obszar, którego dokument dotyczy	1604024 - Kluczbork - miasto
7	Znak sprawy	ROŚ.613.98.2019
8	Dokument wytworzył	Magdalena Godzwon
9	Data dokumentu	2019-11-05
10	Dokument zatwierdził	
11	Data zatwierdzenia dokumentu	
12	Miejsce przechowywania (nazwa instytucji, nazwa komórki organizacyjnej, numer pokoju, numer telefonu kontaktowego)	Starostwo powiatowe w Kluczborku, wydział ROŚ
13	Adres elektroniczny zawierający odnośnik do dokumentu	
14	Informacja, czy dokument jest ostateczny	Nie
15	Numery kart innych dokumentów w sprawie	151/2019
16	Data zamieszczenia danych o dokumencie w wykazie	2019-11-18
17	Zastrzeżenia dotyczące nieudostępniania informacji	
18	Uwagi	drzewa zamierające lub obumarłe

Formularz N - karta informacyjna dla dokumentów od listopada 2010r

	Wszystkie dokumenty od listopada 2010r	
1	Numer karty / rok	151/2019
2	Rodzaj dokumentu	Decyzja
3	Temat dokumentu	Ochrona zwierząt oraz roślin
4	Nazwa dokumentu	Zezwolenie na usunięcie drzew
5	Zakres przedmiotowy (opis)	3 szt w Kluczborku
6	Obszar, którego dokument dotyczy	1604024 - Kluczbork - miasto
7	Znak sprawy	ROŚ.613.98.2019
8	Dokument wytworzył	Magdalena Godzwon
9	Data dokumentu	2019-12-16
10	Dokument zatwierdził	
11	Data zatwierdzenia dokumentu	
12	Miejsce przechowywania (nazwa instytucji, nazwa komórki organizacyjnej, numer pokoju, numer telefonu kontaktowego)	Starostwo powiatowe w Kluczborku, wydział ROŚ
13	Adres elektroniczny zawierający odnośnik do dokumentu	
14	Informacja, czy dokument jest ostateczny	Nie
15	Numery kart innych dokumentów w sprawie	124/2019
16	Data zamieszczenia danych o dokumencie w wykazie	2019-12-20
17	Zastrzeżenia dotyczące nieudostępniania informacji	
18	Uwagi	usunięcie 3 szt. drzew z gatunków i o obwodach pni na wysokości 1,3 m: klon jawor - 138 cm i lipa drobnolistna - 131 cm, rosnących na działce nr 10/1 k.m. 11 obręb Kluczbork, stanowiącej cmentarz komunalny - lipa drobnolistna - 58 cm, rosnącej na działce nr 98/29 k.m. 3 obręb Kluczbork, stanowiącej trawnik osiedlowy przy ul. Waryńskiego 38. Termin usunięcia drzew do 31 grudnia 2020 roku. Nie naliczono opłaty za usunięcie drzew

Formularz N - karta informacyjna dla dokumentów od listopada 2010r

	Wszystkie dokumenty od listopada 2010r	
1	Numer karty / rok	120/2020
2	Rodzaj dokumentu	Decyzja
3	Temat dokumentu	Ochrona zwierząt oraz roślin
4	Nazwa dokumentu	zezwoleńie na usunięcie drzew
5	Zakres przedmiotowy (opis)	lipa i klon na Alei Pokoju w Kluczborku
6	Obszar, którego dokument dotyczy	1604024 - Kluczbork - miasto
7	Znak sprawy	ROŚ.613.82.2020
8	Dokument wytworzył	Magdalena Godzwon
9	Data dokumentu	2020-10-08
10	Dokument zatwierdził	
11	Data zatwierdzenia dokumentu	
12	Miejsce przechowywania (nazwa instytucji, nazwa komórki organizacyjnej, numer pokoju, numer telefonu kontaktowego)	Starostwo powiatowe w Kluczborku, wydział ROŚ
13	Adres elektroniczny zawierający odnośnik do dokumentu	
14	Informacja, czy dokument jest ostateczny	Nie
15	Numery kart innych dokumentów w sprawie	97/2020
16	Data zamieszczenia danych o dokumencie w wykazie	2020-10-16
17	Zastrzeżenia dotyczące nieudostępniania informacji	
18	Uwagi	usunięcie 2 drzew z gatunków i o obwodach pni na wys. 130 cm: klon jesionolistny - 190 cm i brzoza brodawkowata - 120 cm rosnących na działce nr 98/29 k.m. 3 obręb Kluczbork, stanowiącej Aleję Pokoju w Kluczborku. Termin usunięcia drzew - do 31 grudnia 2021r. Nie naliczać opłaty za usunięcie drzew

Formularz N - karta informacyjna dla dokumentów od listopada 2010r

	Wszystkie dokumenty od listopada 2010r	
1	Numer karty / rok	181/2020
2	Rodzaj dokumentu	Decyzja
3	Temat dokumentu	Ochrona zwierząt oraz roślin
4	Nazwa dokumentu	zezwoleńie na usunięcie drzewa
5	Zakres przedmiotowy (opis)	robinia w Ligocie Dolnej
6	Obszar, którego dokument dotyczy	1604025 - Kluczbork - obszar wiejski
7	Znak sprawy	ROŚ.613.97.2020
8	Dokument wytworzył	Magdalena Godzwon
9	Data dokumentu	2020-12-18
10	Dokument zatwierdził	
11	Data zatwierdzenia dokumentu	
12	Miejsce przechowywania (nazwa instytucji, nazwa komórki organizacyjnej, numer pokoju, numer telefonu kontaktowego)	Starostwo powiatowe w Kluczborku, wydział ROŚ
13	Adres elektroniczny zawierający odnośnik do dokumentu	
14	Informacja, czy dokument jest ostateczny	Nie
15	Numery kart innych dokumentów w sprawie	182/2020
16	Data zamieszczenia danych o dokumencie w wykazie	2020-12-29
17	Zastrzeżenia dotyczące nieudostępniania informacji	
18	Uwagi	Usunięcie drzewa z gatunku robinia akacjaowa o obwodzie pnia na wysokości 130 cm: 89 cm rosnącego na działce nr 81/7 k.m. 2 obręb Ligota Dolna, stanowiącej gminne tereny zabudowane przy ul. Wołczyńskiej 73. Termin usunięcia drzewa do 31.12.2021 r. Nie naliczono opłaty za usunięcie drzewa

Formularz N - karta informacyjna dla dokumentów od listopada 2010r

	Wszystkie dokumenty od listopada 2010r	
1	Numer karty / rok	182/2020
2	Rodzaj dokumentu	Wniosek o wydanie decyzji
3	Temat dokumentu	Ochrona zwierząt oraz roślin
4	Nazwa dokumentu	o wydanie zezwolenia na usunięcie drzew
5	Zakres przedmiotowy (opis)	robinia przy ul. Wołczyńskiej 73 w Ligocie Dolnej
6	Obszar, którego dokument dotyczy	1604025 - Kluczbork - obszar wiejski
7	Znak sprawy	ROŚ.613.97.2020
8	Dokument wytworzył	Magdalena Godzwon
9	Data dokumentu	2020-10-14
10	Dokument zatwierdził	
11	Data zatwierdzenia dokumentu	
12	Miejsce przechowywania (nazwa instytucji, nazwa komórki organizacyjnej, numer pokoju, numer telefonu kontaktowego)	Starostwo powiatowe w Kluczborku, wydział ROŚ
13	Adres elektroniczny zawierający odnośnik do dokumentu	
14	Informacja, czy dokument jest ostateczny	Nie
15	Numery kart innych dokumentów w sprawie	181/2020
16	Data zamieszczenia danych o dokumencie w wykazie	2020-12-29
17	Zastrzeżenia dotyczące nieudostępniania informacji	
18	Uwagi	drzewo zamiera i zagraża bezpieczeństwu

Formularz N - karta informacyjna dla dokumentów od listopada 2010r

	Wszystkie dokumenty od listopada 2010r	
1	Numer karty / rok	6/2024
2	Rodzaj dokumentu	Wniosek o wydanie decyzji
3	Temat dokumentu	Ochrona zwierząt oraz roślin
4	Nazwa dokumentu	o wydanie zezwolenia na usunięcie drzew
5	Zakres przedmiotowy (opis)	2 wierzby w Gotartowie
6	Obszar, którego dokument dotyczy	1604024 - Kluczbork - miasto
7	Znak sprawy	ROŚ.613.7.2024
8	Dokument wytworzył	Magdalena Godzwon
9	Data dokumentu	2024-01-22
10	Dokument zatwierdził	
11	Data zatwierdzenia dokumentu	
12	Miejsce przechowywania (nazwa instytucji, nazwa komórki organizacyjnej, numer pokoju, numer telefonu kontaktowego)	Starostwo powiatowe w Kluczborku, wydział ROŚ
13	Adres elektroniczny zawierający odnośnik do dokumentu	
14	Informacja, czy dokument jest ostateczny	Nie
15	Numery kart innych dokumentów w sprawie	11/2024
16	Data zamieszczenia danych o dokumencie w wykazie	2024-03-01
17	Zastrzeżenia dotyczące nieudostępniania informacji	
18	Uwagi	2 wierzby białe na działce nr 7/25 k.m. 5 w Gotartowie - powodem jest remont drogi i parkingu w Gotartowie

Formularz N - karta informacyjna dla dokumentów od listopada 2010r

	Wszystkie dokumenty od listopada 2010r	
1	Numer karty / rok	11/2024
2	Rodzaj dokumentu	Decyzja
3	Temat dokumentu	Ochrona zwierząt oraz roślin
4	Nazwa dokumentu	zezwole nie na usunięcie drzew
5	Zakres przedmiotowy (opis)	2 wierzby w Gotartowie, za opłatą
6	Obszar, którego dokument dotyczy	1604025 - Kluczbork - obszar wiejski
7	Znak sprawy	ROŚ.613.7.2024
8	Dokument wytworzył	Magdalena Godzwon
9	Data dokumentu	2024-02-08
10	Dokument zatwierdził	
11	Data zatwierdzenia dokumentu	
12	Miejsce przechowywania (nazwa instytucji, nazwa komórki organizacyjnej, numer pokoju, numer telefonu kontaktowego)	Starostwo powiatowe w Kluczborku wydział ROŚ
13	Adres elektroniczny zawierający odnośnik do dokumentu	
14	Informacja, czy dokument jest ostateczny	Nie
15	Numery kart innych dokumentów w sprawie	6/2024
16	Data zamieszczenia danych o dokumencie w wykazie	2024-03-01
17	Zastrzeżenia dotyczące nieudostępniania informacji	
18	Uwagi	<p>usunięcie 2 drzew z gatunku wierzba biała o obwodach pni na wysokości 1,3 m: 168 cm, 175 cm rosnących na działce nr 7/25 k.m. 5 obręb Gotartów, stanowiącej tereny mieszkaniowe.</p> <p>Ustalić termin usunięcia drzew do 31.03.2024 r.</p> <p>Naliczać opłatę za usunięcie drzew w wysokości :</p> <p>wierzba nr 1: 168 cm x 15 zł/cm = 2 520 zł; wierzba nr 2: 175 cm x 15 zł/cm = 2 625 zł</p> <p>Zobowiązać Miejski Zarząd Obiektów Komunalnych do dokonania nasadzeń zastępczych w liczbie nie mniej niż 2 szt. drzew z gatunku klon pospolity na działce nr 7/25 k.m. 5 w Gotartowie o obwodach pni na wys. 100 cm: nie mniej niż 10 cm i opalikować je. Termin wykonania nasadzeń ustala się do 30.06.2024 r. O wykonaniu obowiązku należy powiadomić Starostę Kluczborskiego w</p>

terminie 14 dni tj.: do 15.05.2024 r.

Odroczyć uiszczenie opłaty na okres 3 lat od
upływu terminu na dokonanie nasadzeń
zastępczych tj.: do 30.06.2027 r.

DANE JEDNOSTKI ORGANIZACYJNEJ

Nazwa jednostki: Zakład Wodociągów i Kanalizacji HYDROKOM Sp. z o.o.

Adres: Kołłątaja 7, 46-203 Kluczbork

NIP : 751-000-17-00

Regon: 530593403

TEL. : (077) 418 14 71,

OKRES: 2010-12-21 - 2015-09-07

Formularz N - karta informacyjna dla dokumentów od listopada 2010r

	Wszystkie dokumenty od listopada 2010r	
1	Numer karty / rok	35/2011
2	Rodzaj dokumentu	Analiza, opracowanie ekofizjograficzne, wyniki badań i pomiarów
3	Temat dokumentu	Ochrona wód
4	Nazwa dokumentu	Wyniki pomiarów ilości i jakości ścieków ze Stacji Uzdatniania Wody w Maciejowie i w Bogacicy
5	Zakres przedmiotowy (opis)	Wyniki badań ścieków ścieków przemysłowych - popłuczyn ze Stacji Uzdatniania Wody w Bogacicy i Maciejowie wprowadzanych do ziemi - rowów
6	Obszar, którego dokument dotyczy	1604025 - Kluczbork - obszar wiejski
7	Znak sprawy	ROŚ.6324.2.2011
8	Dokument wytworzył	Magdalena Godzwon
9	Data dokumentu	2011-01-17
10	Dokument zatwierdził	
11	Data zatwierdzenia dokumentu	
12	Miejsce przechowywania (nazwa instytucji, nazwa komórki organizacyjnej, numer pokoju, numer telefonu kontaktowego)	Starostwo Powiatowe w Kluczborku - Wydział Rolnictwa, Ochrony Środowiska i Leśnictwa, pokój nr 307 i 308, nr telef. (077) 418 52 18 wew. 170-171
13	Adres elektroniczny zawierający odnośnik do dokumentu	
14	Informacja, czy dokument jest ostateczny	Nie
15	Numery kart innych dokumentów w sprawie	
16	Data zamieszczenia danych o dokumencie w wykazie	2011-05-13
17	Zastrzeżenia dotyczące nieudostępniania informacji	
18	Uwagi	SUW w Bogacicy: Parametr/jednostka - wynik/wartość dopuszczalna

pH - 7,4 /6,5-9,0
zawiesina og./mg/l - 4,00 / 35
żelazo og./mg/l- 3,64 / 10

SUW w Maciejowie:
Parametr/jednostka - wynik/wartość
dopuszczalna
zawiesina og. / mg/l - 5,40 / 35
żelazo og. / mg/l - 1,23 / 10

Formularz N - karta informacyjna dla dokumentów od listopada 2010r

	Wszystkie dokumenty od listopada 2010r	
1	Numer karty / rok	15/2011
2	Rodzaj dokumentu	Analiza, opracowanie ekofizjograficzne, wyniki badań i pomiarów
3	Temat dokumentu	Ochrona wód
4	Nazwa dokumentu	Wyniki pomiarów ilości i jakości ścieków z oczyszczalni w Ligocie Dolnej, gm. Kluczbork za IV kwartał 2010r.
5	Zakres przedmiotowy (opis)	Wyniki pomiarów ilości i jakości ścieków komunalnych z oczyszczalni ścieków w Ligocie Dolnej, gm. Kluczbork (mechaniczno-biologiczna z pogłębionym usuwaniem biogenów).
6	Obszar, którego dokument dotyczy	1604025 - Kluczbork - obszar wiejski
7	Znak sprawy	ROŚ.6324.4.2011
8	Dokument wytworzył	Magdalena Godzwon
9	Data dokumentu	2011-01-24
10	Dokument zatwierdził	
11	Data zatwierdzenia dokumentu	
12	Miejsce przechowywania (nazwa instytucji, nazwa komórki organizacyjnej, numer pokoju, numer telefonu kontaktowego)	Starostwo Powiatowe w Kluczborku - Wydział Rolnictwa, Ochrony Środowiska i Leśnictwa, pokój nr 307 i 308, nr telef. (077) 418 52 18 wew. 170-171
13	Adres elektroniczny zawierający odnośnik do dokumentu	
14	Informacja, czy dokument jest ostateczny	Nie
15	Numery kart innych dokumentów w sprawie	
16	Data zamieszczenia danych o dokumencie w wykazie	2011-05-13
17	Zastrzeżenia dotyczące nieudostępniania informacji	
18	Uwagi	<p>Data poboru próbek: 05.10.2010 Parametr/ jednostka - wartość / dopuszczalna pH - 7,31 / 6,5 - 9,0 BZT5/ mg O₂/dm³ - 0,7 / 15 ChZT/ mg O₂/dm³ - <10,0 / 60 zawiesina og./ mg/dm³ - 6,80 / 20 azot amonowy/ mg/dm³ - < 0,5 / 2,4 azot azotanowy - mg/dm³ - 2,71 / 12 azot ogólny - mg/dm³ - 2,71 / 12 fosfor ogólny - mg/dm³ - 0,10 / 1,5</p> <p>Data poboru próbek: 19.10.2010 Parametr/ jednostka - wartość / dopuszczalna pH/ - 7,52 / 6,5 - 9,0</p>

BZT5/ mg O₂/dm³ - 1,7 / 15
ChZT/ mg O₂/dm³ - <10,0 / 60
zawiesina og./ mg/dm³ - <2,00 / 20
azot amonowy/ mg/dm³ - 1,69 / 2,4
azot azotanowy - mg/dm³ - 1,77 / 12
azot ogólny - mg/dm³ - 4,29 / 12
fosfor ogólny - mg/dm³ - 0,13 / 1,5

Data poboru próbek: 04.11.2010

Parametr/ jednostka - wartość / dopuszczalna
pH/ - 7,56 / 6,5 - 9,0
BZT5/ mg O₂/dm³ - 0,7 / 15
ChZT/ mg O₂/dm³ - <10,0 / 60
zawiesina og./ mg/dm³ - <2,00 / 20
azot amonowy/ mg/dm³ - 0,81 / 2,4
azot azotanowy/ mg/dm³ - <1,00 / 12
azot ogólny/ mg/dm³ - 3,50 / 12
fosfor ogólny/ mg/dm³ - 0,10 / 1,5
ołów/ mg/dm³ - 0,15 / 0,5
kadm/ mg/dm³ - 0,006 / 0,1
miedź/ mg/dm³ - 0,01 / 0,5
cynk/ mg/dm³ - 0,64 / 2,0
chrom og./ mg/dm³ - 0,036 / 2,5
rtęć/ mg/dm³ - <0,0005 / 0,02
nikiel/ mg/dm³ - 0,25 / 0,5
fenole lotne/ mg/dm³ - <0,002 / 0,5

Data poboru próbek: 23.11.2010

Parametr/ jednostka - wartość / dopuszczalna
pH/ - 7,71 / 6,5 - 9,0
BZT5/ mg O₂/dm³ - 1,9 / 15
ChZT/ mg O₂/dm³ - 10,0 / 60
zawiesina og./mg/dm³ - <2,00 / 20
azot amonowy/ mg/dm³ - 0,70 / 2,4
azot azotanowy/ mg/dm³ - 2,81 / 12
azot ogólny/ mg/dm³ - 3,51 / 12
fosfor ogólny/ mg/dm³ - 0,39 / 1,5

Data poboru próbek: 08.12.2010

Parametr/ jednostka - wartość / dopuszczalna
pH/ - 7,66 / 6,5 - 9,0
BZT5/ mg O₂/dm³ - < 0,5 / 15
ChZT/ mg O₂/dm³ - <10,0 / 60
zawiesina og./ mg/dm³ - <2,00 / 20
azot amonowy/ mg/dm³ - 1,04 / 2,4
azot azotanowy/ mg/dm³ - 4,30 / 12
azot ogólny/ mg/dm³ - 8,64 / 12
fosfor ogólny/ mg/dm³ - 0,36 / 1,5

Data poboru próbek: 21.12.2010

Parametr/ jednostka - wartość / dopuszczalna
pH/ - 7,70 / 6,5 - 9,0
BZT5/ mg O₂/dm³ - 0,9 / 15
ChZT/ mg O₂/dm³ - <10,0 / 60
zawiesina og./ mg/dm³ - 7,4 / 20
azot amonowy/ mg/dm³ - 1,21 / 2,4
azot azotanowy/ mg/dm³ - 4,03 / 12
azot ogólny/ mg/dm³ - 5,24 / 12
fosfor ogólny/ mg/dm³ - 0,12 / 1,5
ołów/ mg/dm³ - 0,01 / 0,5
kadm/ mg/dm³ - <0,005 / 0,1
miedź/ mg/dm³ - 0,01 / 0,5
cynk/ mg/dm³ - 0,20 / 2,0
chrom og./ mg/dm³ - 0,005 / 2,5
rtęć/ mg/dm³ - <0,0005 / 0,02
nikiel/ mg/dm³ - 0,02 / 0,5
fenole lotne/ mg/dm³ - 0,003 / 0,5



Formularz N - karta informacyjna dla dokumentów od listopada 2010r

	Wszystkie dokumenty od listopada 2010r	
1	Numer karty / rok	12/2011
2	Rodzaj dokumentu	Analiza, opracowanie ekofizjograficzne, wyniki badań i pomiarów
3	Temat dokumentu	Ochrona wód
4	Nazwa dokumentu	Wyniki pomiarów ilości i jakości ścieków wprowadzanych do wód - oczyszczalnia Trzebiszynie, za IV kwartał 2010r.
5	Zakres przedmiotowy (opis)	Ścieki z oczyszczalni Trzebiszyn do rzeki Budkowiczanki, za IV kwartał 2010r.
6	Obszar, którego dokument dotyczy	1604032 - Lasowice Wielkie
7	Znak sprawy	ROŚ.6324.3.2011
8	Dokument wytworzył	Magdalena Godzwon
9	Data dokumentu	2011-01-20
10	Dokument zatwierdził	
11	Data zatwierdzenia dokumentu	
12	Miejsce przechowywania (nazwa instytucji, nazwa komórki organizacyjnej, numer pokoju, numer telefonu kontaktowego)	Starostwo Powiatowe w Kluczborku - Wydział Rolnictwa, Ochrony Środowiska i Leśnictwa, pokój nr 307 i 308, nr telef. (077) 418 52 18 wew. 170-171
13	Adres elektroniczny zawierający odnośnik do dokumentu	
14	Informacja, czy dokument jest ostateczny	Nie
15	Numery kart innych dokumentów w sprawie	236/2011
16	Data zamieszczenia danych o dokumencie w wykazie	2011-05-13
17	Zastrzeżenia dotyczące nieudostępniania informacji	
18	Uwagi	<p>Wyniki badań :</p> <p>Oczyszczalnia Ścieków mechaniczno - biologiczna w Trzebiszynie Odbiornik ścieków: rzeka Budkowiczanka Data wykonania poboru próbek - 17.12.2010 r.</p> <p>Parametr - jednostka - wartość dopływ/odpływ - dopuszczalna</p> <p>1. Zawiesina og. mg/dm³ - 114,0 / 185,0 - 40 2. ChZTCr mg/dm³ - 497 / 142,0 - 150 3. BZT5 mg/dm³ - 162 / 23,6 - 50</p>

Formularz N - karta informacyjna dla dokumentów od listopada 2010r

	Wszystkie dokumenty od listopada 2010r	
1	Numer karty / rok	18/2011
2	Rodzaj dokumentu	Analiza, opracowanie ekofizjograficzne, wyniki badań i pomiarów
3	Temat dokumentu	Ochrona wód
4	Nazwa dokumentu	Wyniki pomiarów ilości i jakości ścieków z oczyszczalni w Ligocie Dolnej, gm. Kluczbork 1/2011r.
5	Zakres przedmiotowy (opis)	za 1 poł stycznia
6	Obszar, którego dokument dotyczy	1604025 - Kluczbork - obszar wiejski
7	Znak sprawy	ROŚ.6324.7.2011
8	Dokument wytworzył	Magdalena Godzwon
9	Data dokumentu	2011-02-08
10	Dokument zatwierdził	
11	Data zatwierdzenia dokumentu	
12	Miejsce przechowywania (nazwa instytucji, nazwa komórki organizacyjnej, numer pokoju, numer telefonu kontaktowego)	Starostwo Powiatowe w Kluczborku - Wydział Rolnictwa, Ochrony Środowiska i Leśnictwa, pokój nr 307 i 308, nr telef. (077) 418 52 18 wew. 170-171
13	Adres elektroniczny zawierający odnośnik do dokumentu	
14	Informacja, czy dokument jest ostateczny	Nie
15	Numery kart innych dokumentów w sprawie	166/2011 , 191/2011 , 227/2011 , 16/2011 , 36/2011 , 27/2011 , 64/2011 , 175/2011 , 26/2011 , 117/2011 , 195/2011 , 105/2011 , 165/2011 , 32/2011
16	Data zamieszczenia danych o dokumencie w wykazie	2011-05-13
17	Zastrzeżenia dotyczące nieudostępniania informacji	
18	Uwagi	Data poboru próbek: 14.01.2011 Parametr/ jednostka - wartość/dopuszczalna BZT5/ mg O2/dm3 - 0,8 / 15 ChZTCr/ mg O2/dm3 - <10,0 / 125 zawiesina og./ mg/dm3 - 3,60 / 30 azot ogólny - mg/dm3 - 3,29 / 15 fosfor ogólny - mg/dm3- 0,20 / 2 pH/ - 7,64 / 6,5 - 9

Formularz N - karta informacyjna dla dokumentów od listopada 2010r

	Wszystkie dokumenty od listopada 2010r	
1	Numer karty / rok	14/2011
2	Rodzaj dokumentu	Analiza, opracowanie ekofizjograficzne, wyniki badań i pomiarów
3	Temat dokumentu	Ochrona wód
4	Nazwa dokumentu	Wyniki pomiarów ilości pobieranej wody za II półrocze 2010 r. z ujęć wód podziemnych przeznaczonych do spożycia:
5	Zakres przedmiotowy (opis)	Pomiary ilości pobieranej wody za II półrocze 2010 r. z ujęć wód podziemnych przeznaczonych do spożycia: "Chocianowice", "Bąków", "Nowe", Bogacica, Maciejów, Łowkowice, Chocianowice, Krzywizna.
6	Obszar, którego dokument dotyczy	1604023 - Kluczbork
7	Znak sprawy	ROŚ.6324.5.2011
8	Dokument wytworzył	Magdalena Godzwon
9	Data dokumentu	2011-01-25
10	Dokument zatwierdził	
11	Data zatwierdzenia dokumentu	
12	Miejsce przechowywania (nazwa instytucji, nazwa komórki organizacyjnej, numer pokoju, numer telefonu kontaktowego)	Starostwo Powiatowe w Kluczborku - Wydział Rolnictwa, Ochrony Środowiska i Leśnictwa, pokój nr 307 i 308, nr telef. (077) 418 52 18 wew. 170-171
13	Adres elektroniczny zawierający odnośnik do dokumentu	
14	Informacja, czy dokument jest ostateczny	Nie
15	Numery kart innych dokumentów w sprawie	
16	Data zamieszczenia danych o dokumencie w wykazie	2011-05-13
17	Zastrzeżenia dotyczące nieudostępniania informacji	
18	Uwagi	<p>Ujęcie: "Chocianowice" studnie tj. - 62R, 63R, 60 pobór wód z głębokości: 25,5 - 29,75 m Pobory dobowe - w m3/dobę - MAX. - 1810 - MIN. - 530</p> <p>Ujęcie: "Bąków" - 54R(eksploatowana), 56R, 58R, 59R pobór wód z głębokości: 38 m (gł. eksploatowanej studni) Pobory dobowe - w m3/dobę - MAX. -1370 - MIN. - 0</p>

Ujęcie "Nowe" studnie 5 sz, 6A, 7sz, 8
pobór wód z głębokości: 24 - 50 m
Pobory dobowe - w m³/dobę
- MAX. - 2130
- MIN. - 180

Ujęcie Bogacica studnie - 2, 3
pobór wód z głębokości: 36 m
Pobory dobowe - w m³/dobę
- MAX. - 517
- MIN. - 206

Ujęcie Maciejów studnie - 1, 2
pobór wód z głębokości: 75-89 m
Pobory dobowe - w m³/dobę
- MAX. - 20
- MIN. - 10

Ujęcie Łowkowice - studnie - 1, 2
pobór wód z głębokości: 27 - 30 m
Pobory dobowe - w m³/dobę
- MAX. - 200
- MIN. - 0

Ujęcie Chocianowice studnie - 1, 2
pobór wód z głębokości: 45 m
Pobory dobowe - w m³/dobę
- MAX. - 1050
- MIN. - 0

Ujęcie Krzywizna studnie - 1, 2,3
pobór wód z głębokości: 30-32 m
Pobory dobowe - w m³/dobę
- MAX. - 1082
- MIN. - 449

Formularz N - karta informacyjna dla dokumentów od listopada 2010r

	Wszystkie dokumenty od listopada 2010r	
1	Numer karty / rok	20/2010
2	Rodzaj dokumentu	Decyzja
3	Temat dokumentu	Ochrona wód
4	Nazwa dokumentu	Pozwolenie wodnoprawne na wykonanie urządzeń wodnych i wprowadzanie ścieków z oczyszczalni w Ligocie Dolnej do ziemi
5	Zakres przedmiotowy (opis)	Wykonanie urządzeń wodnych (przepust i wylot) i wprowadzanie ścieków komunalnych z oczyszczalni w Ligocie Dolnej do ziemi - rowu
6	Obszar, którego dokument dotyczy	1604025 - Kluczbork - obszar wiejski
7	Znak sprawy	ROŚ.TB.6223-29/10 i ROŚ.6341.52.2013
8	Dokument wytworzył	Magdalena Godzwon
9	Data dokumentu	2010-12-21
10	Dokument zatwierdził	
11	Data zatwierdzenia dokumentu	
12	Miejsce przechowywania (nazwa instytucji, nazwa komórki organizacyjnej, numer pokoju, numer telefonu kontaktowego)	Starostwo Powiatowe w Kluczborku - Wydział Rolnictwa, Ochrony Środowiska i Leśnictwa, pokój nr 307 i 308, nr telef. (077) 418 52 18 wew. 170-171
13	Adres elektroniczny zawierający odnośnik do dokumentu	
14	Informacja, czy dokument jest ostateczny	Tak
15	Numery kart innych dokumentów w sprawie	
16	Data zamieszczenia danych o dokumencie w wykazie	2011-05-13
17	Zastrzeżenia dotyczące nieudostępniania informacji	
18	Uwagi	<p>Pozwolenie udzielone na:</p> <p>1) wykonania urządzenia wodnego :</p> <p>a) przepust z rur żelbetowych L=6m, średnica ? = 1000mm,</p> <p>b) wylot betonowy odprowadzający ścieki oczyszczone z kolektora ścieków poprzez przepust z rur żelbetowych do rowu melioracyjnego RB-9 w km 0+900, średnica śr =1000mm.</p> <p>2) szczególne korzystanie z wód - wprowadzanie oczyszczonych ścieków komunalnych do ziemi - rowu RB-9 z oczyszczalni ścieków w ilości: $Q_{max}/godz = 1138 \text{ m}^3/godz = 316 \text{ l/s}$; $Q_{śr} d = 8482 \text{ m}^3/d$; $Q_{max}/rok = 4\ 334\ 010 \text{ m}^3/rok$ przy projektowym obciążeniu oczyszczalni wynoszącym 55830 RLM, wobec czego</p>

oczyszczone ścieki komunalne, wprowadzane do ziemi - rów RB-9, nie powinny przekraczać najwyższych dopuszczalnych wartości :

a) wskaźników zanieczyszczeń: BZT5 - 15 mg O₂/l, ChZTCr - 125 mg O₂/l

Zawiesiny ogólne - 35 mg/l, Azot ogólny - 15mg/l; Fosfor ogólny - 2mg/l a w przypadku awarii urządzeń istotnych dla realizacji pozwolenia, dopuszczalne wartości wskaźników zanieczyszczeń podwyższa się maksymalnie do 50%,

b) innych substancji zanieczyszczających: pH - 6,5-9; zawiesiny łatwo opadające - 0,5ml/l; Ogólny węgiel organiczny (OWO) - 30 mg C/l; Azot amonowy - 10 mgNNH₄/l; Azot azotanowy - 30 mgNNO₃/l; Azot azotynowy - 1 mgNNO₂/l; Chlorki - 1000mgCl/l; Siarczany - 500mgSO₄-/l; Chrom ogólny - 0,5mgCr/l; Miedź - 0,5mgCu/l; Nikiel - 0,5mgNi/l; Ołów - 0,5mgPb/l; Surfaktanty anionowe (substancje powierzchniowo czynne anionowe)-5mg/l; Surfaktanty niejonowe(substancje powierzchniowo czynne niejonowe)-10mg/l; Substancje ekstrahujące się eterem naftowym - 50mg/l; Węglowodory ropopochodne - 15mg/l; Kadm - 0,4mgCd/l

Formularz N - karta informacyjna dla dokumentów od listopada 2010r

	Wszystkie dokumenty od listopada 2010r	
1	Numer karty / rok	16/2011
2	Rodzaj dokumentu	Analiza, opracowanie ekofizjograficzne, wyniki badań i pomiarów
3	Temat dokumentu	Ochrona wód
4	Nazwa dokumentu	Wyniki pomiarów ilości i jakości ścieków z oczyszczalni w Ligocie Dolnej, gm. Kluczbork 2/2011r.
5	Zakres przedmiotowy (opis)	za 1 poł. lutego
6	Obszar, którego dokument dotyczy	1604025 - Kluczbork - obszar wiejski
7	Znak sprawy	ROŚ.6324.7.2011
8	Dokument wytworzył	Magdalena Godzwon
9	Data dokumentu	2011-03-08
10	Dokument zatwierdził	
11	Data zatwierdzenia dokumentu	
12	Miejsce przechowywania (nazwa instytucji, nazwa komórki organizacyjnej, numer pokoju, numer telefonu kontaktowego)	Starostwo Powiatowe w Kluczborku - Wydział Rolnictwa, Ochrony Środowiska i Leśnictwa, pokój nr 307 i 308, nr telef. (077) 418 52 18 wew. 170-171
13	Adres elektroniczny zawierający odnośnik do dokumentu	
14	Informacja, czy dokument jest ostateczny	Nie
15	Numery kart innych dokumentów w sprawie	166/2011 , 191/2011 , 227/2011 , 36/2011 , 27/2011 , 64/2011 , 175/2011 , 26/2011 , 117/2011 , 18/2011 , 195/2011 , 105/2011 , 165/2011 , 32/2011
16	Data zamieszczenia danych o dokumencie w wykazie	2011-05-13
17	Zastrzeżenia dotyczące nieudostępniania informacji	
18	Uwagi	Data poboru próbek: 9-10.02.2011 Parametr/ jednostka - wartość / dopuszczalna BZT5/ mg O2/dm3 - 0,9 / 15 ChZTCr/ mg O2/dm3 - <10,0 / 125 zawiesina og./ mg/dm3 - <2,00 / 30 azot ogólny - mg/dm3- 3,52 / 15 fosfor ogólny - mg/dm3 - 0,12 / 2 pH- 7,78 / 6,5 - 9

Formularz N - karta informacyjna dla dokumentów od listopada 2010r

	Wszystkie dokumenty od listopada 2010r	
1	Numer karty / rok	27/2011
2	Rodzaj dokumentu	Analiza, opracowanie ekofizjograficzne, wyniki badań i pomiarów
3	Temat dokumentu	Ochrona wód
4	Nazwa dokumentu	Wyniki pomiarów ilości i jakości ścieków z oczyszczalni w Ligocie Dolnej, gm. Kluczbork 3/2011r.
5	Zakres przedmiotowy (opis)	za 2 poł lutego
6	Obszar, którego dokument dotyczy	1604025 - Kluczbork - obszar wiejski
7	Znak sprawy	ROŚ.6324.7.2011
8	Dokument wytworzył	Magdalena Godzwon
9	Data dokumentu	2011-03-21
10	Dokument zatwierdził	
11	Data zatwierdzenia dokumentu	
12	Miejsce przechowywania (nazwa instytucji, nazwa komórki organizacyjnej, numer pokoju, numer telefonu kontaktowego)	Starostwo Powiatowe w Kluczborku - Wydział Rolnictwa, Ochrony Środowiska i Leśnictwa, pokój nr 307 i 308, nr telef. (077) 418 52 18 wew. 170-171
13	Adres elektroniczny zawierający odnośnik do dokumentu	
14	Informacja, czy dokument jest ostateczny	Nie
15	Numery kart innych dokumentów w sprawie	166/2011 , 191/2011 , 227/2011 , 16/2011 , 36/2011 , 64/2011 , 175/2011 , 26/2011 , 117/2011 , 18/2011 , 195/2011 , 105/2011 , 165/2011 , 32/2011
16	Data zamieszczenia danych o dokumencie w wykazie	2011-05-13
17	Zastrzeżenia dotyczące nieudostępniania informacji	
18	Uwagi	<p>Data poboru próbek: 24-25.02.2011r..</p> <p>Parametr/ jednostka - wartość / dopuszczalna</p> <p>BZT5/ mg O2/dm3 - 0,9 / 15</p> <p>ChZTCr/ mg O2/dm3 - <10,0 / 125</p> <p>zawiesina og./ mg/dm3 - <2,00 / 30</p> <p>azot ogólny - mg/dm3 - 6,15 / 15</p> <p>fosfor ogólny - mg/dm3 - 0,42 / 2</p> <p>pH/ - - 7,68 / 6,5 - 9</p> <p>Badania rozszerzone próbki pobranej 25.02.2011r.</p> <p>Parametr wynik / wartość dop. jednostki</p> <p>pH - 7,62 / 6,5-9</p>

Ołów -	<0,01 / 0,5	mgPb/l
Kadm -	<0,005 / 0,4	mgCd/l
Miedź -	<0,01 / 0,5	mgCu/l
Chrom og.	0,006 / 0,5	mgCr/l
Nikiel -	<0,01 / 0,5	mgNi/l
Og. węgiel organiczny (OWO) -	1,4 / 30	mg C/l
Zawiesiny ogólne -	<2,0 / 35	mg/l
ChZTCr -	<10 / 125	mg O2/l
BZT5 -	0,9 / 15	mg O2/l
Fosfor og. -	0,30 / 2	mg/l
Chlorki -	37,4 / 1000	mgCl/l
Siarczany -	56,0 / 500	mgSO4-/l
Azot azotanowy -	3,36 / 30	mgNNO3/l
Azot azotynowy -	<0,10 / 1	mgNNO2/l
Azot amonowy -	2,16 / 10	mgNNH4/l
Azot ogólny -	5,52 / 15	mg/l
Substancje ekstrahujące się eterem naftowym -	<0,5 / 50	mg/l
Węglowodory ropopochodne -	<0,1 / 15	mg/l
Surfaktanty anionowe (subst. powierzchniowo czynne anionowe) -	<0,8 / 5	mg/l
Surfaktanty niejonowe (subst. powierzchniowo czynne niejonowe) -	<0,5 / 10	mg/l
zawiesiny łatwo opadające -	<0,1 / 0,5	ml/l

Formularz N - karta informacyjna dla dokumentów od listopada 2010r

	Wszystkie dokumenty od listopada 2010r	
1	Numer karty / rok	24/2011
2	Rodzaj dokumentu	Analiza, opracowanie ekofizjograficzne, wyniki badań i pomiarów
3	Temat dokumentu	Ochrona wód
4	Nazwa dokumentu	Wyniki pomiarów ilości i jakości ścieków SUW MAciejów i Bogacica
5	Zakres przedmiotowy (opis)	Popłuczyny ze stacji uzdatniania wody w Maciejowwie i w Bogacicy
6	Obszar, którego dokument dotyczy	1604025 - Kluczbork - obszar wiejski
7	Znak sprawy	ROŚ.6324.12.2011
8	Dokument wytworzył	Magdalena Godzwon
9	Data dokumentu	2011-03-23
10	Dokument zatwierdził	
11	Data zatwierdzenia dokumentu	
12	Miejsce przechowywania (nazwa instytucji, nazwa komórki organizacyjnej, numer pokoju, numer telefonu kontaktowego)	Starostwo Powiatowe w Kluczborku - Wydział Rolnictwa, Ochrony Środowiska i Leśnictwa, pokój nr 307 i 308, nr telef. (077) 418 52 18 wew. 170-171
13	Adres elektroniczny zawierający odnośnik do dokumentu	
14	Informacja, czy dokument jest ostateczny	Nie
15	Numery kart innych dokumentów w sprawie	167/2011 , 183/2011 , 102/2011 , 196/2011
16	Data zamieszczenia danych o dokumencie w wykazie	2011-05-13
17	Zastrzeżenia dotyczące nieudostępniania informacji	
18	Uwagi	<p>Data pobrania próbek 2011-02-25 ; pr nr 1/2011 SUW w Bogacicy: Parametr/jednostka - wynik/wartość dopuszczalna pH/- - 7,3 /6,5-9,0 zawiesina og. / mg/l - 2,00 / 35 żelazo og. / mg/l - 6,39 / 10</p> <p>Data pobrania próbek 2011-02-25 ; pr nr 1/2011 SUW w Maciejowie: Parametr/jednostka - wynik/wartość dopuszczalna zawiesina og. / mg/l - 2,60 / 35 żelazo og. / mg/l - 2,92 / 10</p>

Formularz N - karta informacyjna dla dokumentów od listopada 2010r

	Wszystkie dokumenty od listopada 2010r	
1	Numer karty / rok	32/2011
2	Rodzaj dokumentu	Analiza, opracowanie ekofizjograficzne, wyniki badań i pomiarów
3	Temat dokumentu	Ochrona wód
4	Nazwa dokumentu	Wyniki pomiarów ilości i jakości ścieków z oczyszczalni w Ligocie Dolnej, gm. Kluczbork 4/2011r.
5	Zakres przedmiotowy (opis)	za 1 poł. marca
6	Obszar, którego dokument dotyczy	1604025 - Kluczbork - obszar wiejski
7	Znak sprawy	ROŚ.6324.7.2011
8	Dokument wytworzył	Magdalena Godzwon
9	Data dokumentu	2011-04-04
10	Dokument zatwierdził	
11	Data zatwierdzenia dokumentu	
12	Miejsce przechowywania (nazwa instytucji, nazwa komórki organizacyjnej, numer pokoju, numer telefonu kontaktowego)	Starostwo Powiatowe w Kluczborku - Wydział Rolnictwa, Ochrony Środowiska i Leśnictwa, pokój nr 307 i 308, nr telef. (077) 418 52 18 wew. 170-171
13	Adres elektroniczny zawierający odnośnik do dokumentu	
14	Informacja, czy dokument jest ostateczny	Nie
15	Numery kart innych dokumentów w sprawie	166/2011 , 191/2011 , 227/2011 , 16/2011 , 36/2011 , 27/2011 , 64/2011 , 175/2011 , 26/2011 , 117/2011 , 18/2011 , 195/2011 , 105/2011 , 165/2011
16	Data zamieszczenia danych o dokumencie w wykazie	2011-05-13
17	Zastrzeżenia dotyczące nieudostępniania informacji	
18	Uwagi	Data poboru próbek: 03-04.03.2011 Parametr/ jednostka - wartość / dopuszczalna BZT5/ mg O2/dm3 - 1,0 / 15 ChZTCr/ mg O2/dm3 - <10,0 / 125 zawiesina og./ mg/dm3 - <2,00 / 30 azot ogólny - mg/dm3 - 5,29 / 15 fosfor ogólny - mg/dm3 - 0,27 / 2 pH/ - - 7,24 / 6,5 - 9

Formularz N - karta informacyjna dla dokumentów od listopada 2010r

	Wszystkie dokumenty od listopada 2010r	
1	Numer karty / rok	28/2011
2	Rodzaj dokumentu	Wniosek o wydanie decyzji
3	Temat dokumentu	Ochrona wód
4	Nazwa dokumentu	o pozwolenie wodnoprawne na szczególne korzystanie z wód
5	Zakres przedmiotowy (opis)	wprowadzanie ścieków komunalnych po oczyszczeniu w oczyszczalni Trzebiszyn do rzeki Budkowiczanka
6	Obszar, którego dokument dotyczy	1604032 - Lasowice Wielkie
7	Znak sprawy	ROŚ.6341.6.2011
8	Dokument wytworzył	Magdalena Godzwon
9	Data dokumentu	2011-03-29
10	Dokument zatwierdził	
11	Data zatwierdzenia dokumentu	
12	Miejsce przechowywania (nazwa instytucji, nazwa komórki organizacyjnej, numer pokoju, numer telefonu kontaktowego)	Starostwo Powiatowe w Kluczborku - Wydział Rolnictwa, Ochrony Środowiska i Leśnictwa, pokój nr 307 i 308, nr telef. (077) 418 52 18 wew. 170-171
13	Adres elektroniczny zawierający odnośnik do dokumentu	
14	Informacja, czy dokument jest ostateczny	Nie
15	Numery kart innych dokumentów w sprawie	60/2011
16	Data zamieszczenia danych o dokumencie w wykazie	2011-05-13
17	Zastrzeżenia dotyczące nieudostępniania informacji	
18	Uwagi	Stwierdzono wygaśnięcie pozwolenia wodnoprawnego decyzją z dnia 02.01.2014r. nr ROŚ.6341.34.2013.MG i udzielono nowe

Formularz N - karta informacyjna dla dokumentów od listopada 2010r

	Wszystkie dokumenty od listopada 2010r	
1	Numer karty / rok	36/2011
2	Rodzaj dokumentu	Analiza, opracowanie ekofizjograficzne, wyniki badań i pomiarów
3	Temat dokumentu	Ochrona wód
4	Nazwa dokumentu	Wyniki pomiarów ilości i jakości ścieków z oczyszczalni w Ligocie Dolnej, gm. Kluczbork 5/2011r.
5	Zakres przedmiotowy (opis)	za 2 poł.marca 2011
6	Obszar, którego dokument dotyczy	1604025 - Kluczbork - obszar wiejski
7	Znak sprawy	ROŚ.6324.7.2011
8	Dokument wytworzył	Magdalena Godzwon
9	Data dokumentu	2011-04-18
10	Dokument zatwierdził	
11	Data zatwierdzenia dokumentu	
12	Miejsce przechowywania (nazwa instytucji, nazwa komórki organizacyjnej, numer pokoju, numer telefonu kontaktowego)	Starostwo Powiatowe w Kluczborku - Wydział Rolnictwa, Ochrony Środowiska i Leśnictwa, pokój nr 307 i 308, nr telef. (077) 418 52 18 wew. 170-171
13	Adres elektroniczny zawierający odnośnik do dokumentu	
14	Informacja, czy dokument jest ostateczny	Nie
15	Numery kart innych dokumentów w sprawie	166/2011 , 191/2011 , 227/2011 , 16/2011 , 27/2011 , 64/2011 , 175/2011 , 26/2011 , 117/2011 , 18/2011 , 195/2011 , 105/2011 , 165/2011 , 32/2011
16	Data zamieszczenia danych o dokumencie w wykazie	2011-05-13
17	Zastrzeżenia dotyczące nieudostępniania informacji	
18	Uwagi	Data poboru próbek: 24-25.03.2011 Parametr/ jednostka - wartość / dopuszczalna BZT5/ mg O2/dm3 - <0,5 / 15 ChZTCr/ mg O2/dm3 - <10,0 / 125 zawiesina og./ mg/dm3 - <2,00 / 35 azot ogólny - mg/dm3 - 4,03 / 15 fosfor ogólny - mg/dm3 - 0,68 / 2 pH/ - - 7,68 / 6,5 - 9

Formularz N - karta informacyjna dla dokumentów od listopada 2010r

	Wszystkie dokumenty od listopada 2010r	
1	Numer karty / rok	26/2011
2	Rodzaj dokumentu	Analiza, opracowanie ekofizjograficzne, wyniki badań i pomiarów
3	Temat dokumentu	Ochrona wód
4	Nazwa dokumentu	Wyniki pomiarów ilości i jakości ścieków z oczyszczalni w Ligocie Dolnej, gm. Kluczbork 6/2011r.
5	Zakres przedmiotowy (opis)	za 1 poł. kwietnia
6	Obszar, którego dokument dotyczy	1604025 - Kluczbork - obszar wiejski
7	Znak sprawy	ROŚ.6324.7.2011
8	Dokument wytworzył	Magdalena Godzwon
9	Data dokumentu	2011-05-09
10	Dokument zatwierdził	
11	Data zatwierdzenia dokumentu	
12	Miejsce przechowywania (nazwa instytucji, nazwa komórki organizacyjnej, numer pokoju, numer telefonu kontaktowego)	Starostwo Powiatowe w Kluczborku - Wydział Rolnictwa, Ochrony Środowiska i Leśnictwa, pokój nr 307 i 308, nr telef. (077) 418 52 18 wew. 170-171
13	Adres elektroniczny zawierający odnośnik do dokumentu	
14	Informacja, czy dokument jest ostateczny	Nie
15	Numery kart innych dokumentów w sprawie	166/2011 , 191/2011 , 227/2011 , 16/2011 , 36/2011 , 27/2011 , 64/2011 , 175/2011 , 117/2011 , 18/2011 , 195/2011 , 105/2011 , 165/2011 , 32/2011
16	Data zamieszczenia danych o dokumencie w wykazie	2011-05-30
17	Zastrzeżenia dotyczące nieudostępniania informacji	
18	Uwagi	Data poboru próbek: 07-08.04.2011 Parametr/ jednostka - wartość / dopuszczalna BZT5/ mg O2/dm3 - 1,0 / 15 ChZTCr/ mg O2/dm3 - <10,0 / 125 zawiesina og./ mg/dm3 - <2,00 / 30 azot ogólny - mg/dm3 - 5,33 / 15 fosfor ogólny - mg/dm3 - 0,33 / 2 pH - 7,52 / 6,5 - 9

Formularz N - karta informacyjna dla dokumentów od listopada 2010r

	Wszystkie dokumenty od listopada 2010r	
1	Numer karty / rok	60/2011
2	Rodzaj dokumentu	Decyzja
3	Temat dokumentu	Ochrona wód
4	Nazwa dokumentu	o pozwolenie wodnoprawne na szczególne korzystanie z wód
5	Zakres przedmiotowy (opis)	wprowadzanie ścieków komunalnych z oczyszczalni Trzebiszyn do rzeki Budkowiczanka
6	Obszar, którego dokument dotyczy	1604032 - Lasowice Wielkie
7	Znak sprawy	ROŚ.6341.6.2011
8	Dokument wytworzył	Magdalena Godzwon
9	Data dokumentu	2011-04-28
10	Dokument zatwierdził	
11	Data zatwierdzenia dokumentu	
12	Miejsce przechowywania (nazwa instytucji, nazwa komórki organizacyjnej, numer pokoju, numer telefonu kontaktowego)	Starostwo Powiatowe w Kluczborku ul. Katowicka 1, 46-200 Kluczbork - Wydział Rolnictwa, Ochrony Środowiska i Leśnictwa, pokój nr 307 i 308, nr tel. (077) 418 52 18 wew. 170-171.
13	Adres elektroniczny zawierający odnośnik do dokumentu	
14	Informacja, czy dokument jest ostateczny	Tak
15	Numery kart innych dokumentów w sprawie	28/2011
16	Data zamieszczenia danych o dokumencie w wykazie	2011-06-13
17	Zastrzeżenia dotyczące nieudostępniania informacji	
18	Uwagi	Stwierdzono wygaśnięcie pozwolenia wodnoprawnego decyzją z dnia 02.01.2014r. nr ROŚ.6341.34.2013.MG i udzielono nowe

Formularz N - karta informacyjna dla dokumentów od listopada 2010r

	Wszystkie dokumenty od listopada 2010r	
1	Numer karty / rok	64/2011
2	Rodzaj dokumentu	Analiza, opracowanie ekofizjograficzne, wyniki badań i pomiarów
3	Temat dokumentu	Ochrona wód
4	Nazwa dokumentu	Wyniki pomiarów ilości i jakości ścieków z oczyszczalni w Ligocie Dolnej, gm. Kluczbork 7/2011r.
5	Zakres przedmiotowy (opis)	za 2 poł. kwietnia 2011 - rozszerzona
6	Obszar, którego dokument dotyczy	1604025 - Kluczbork - obszar wiejski
7	Znak sprawy	ROŚ.6324.7.2011
8	Dokument wytworzył	Magdalena Godzwon
9	Data dokumentu	2011-05-25
10	Dokument zatwierdził	
11	Data zatwierdzenia dokumentu	
12	Miejsce przechowywania (nazwa instytucji, nazwa komórki organizacyjnej, numer pokoju, numer telefonu kontaktowego)	Starostwo Powiatowe w Kluczborku ul. Katowicka 1, 46-200 Kluczbork - Wydział Rolnictwa, Ochrony Środowiska i Leśnictwa, pokój nr 307 i 308, nr tel. (077) 418 52 18 wew. 170-171.
13	Adres elektroniczny zawierający odnośnik do dokumentu	
14	Informacja, czy dokument jest ostateczny	Nie
15	Numery kart innych dokumentów w sprawie	166/2011 , 191/2011 , 227/2011 , 16/2011 , 36/2011 , 27/2011 , 175/2011 , 26/2011 , 117/2011 , 18/2011 , 195/2011 , 105/2011 , 165/2011 , 32/2011
16	Data zamieszczenia danych o dokumencie w wykazie	2011-06-13
17	Zastrzeżenia dotyczące nieudostępniania informacji	
18	Uwagi	Data poboru próbek: 27-28.04.2011 Parametr - wynik/wartość dop. jednostki pH-7,95/6,5-9; Ołów-0,02/0,5 mgPb/l; Kadm-<0,005/0,4 mgCd/l; Miedź-<0,01/0,5 mgCu/l; Chrom og. 0,010/0,5 mgCr/l; Nikiel-0,01/0,5 mgNi/l; Og. węgiel organiczny (OWO)-1,9/30 mg C/l; Zawiesiny ogólne-3,8/35 mg/l; ChZTCr-<10/125 mg O2/l; BZT5-1,5/15 mg O2/l; Fosfor og-0,93/2 mg/l; Chlorki - 91,1/1000 mgCl/l;

Siarczany - 115/500 mgSO₄/l;
Azot azotanowy - 2,36/30 mgNNO₃/l;
Azot azotynowy - <0,10/1 mgNNO₂/l;
Azot amonowy - 2,12/10 mgNNH₄/l;
Azot ogólny - 4,99/15 mg/l;
Surfaktanty anionowe (subst. powierzchniowo
czynne anionowe)-<0,8/5mg/l;
Surfaktanty niejonowe (subst. powierzchniowo
czynne niejonowe)-<0,5/10mg/l;
zawiesiny łatwo opadające - <0,1/0,5 ml/l;
Węglowodory ropopochodne - 0,23/15 mg/l;

Formularz N - karta informacyjna dla dokumentów od listopada 2010r

	Wszystkie dokumenty od listopada 2010r	
1	Numer karty / rok	102/2011
2	Rodzaj dokumentu	Analiza, opracowanie ekofizjograficzne, wyniki badań i pomiarów
3	Temat dokumentu	Ochrona wód
4	Nazwa dokumentu	Wyniki pomiarów ilości i jakości ścieków SUW MAciejów i Bogacica
5	Zakres przedmiotowy (opis)	Popłuczyny ze stacji uzdatniania wody w Maciejowwie i w Bogacicy
6	Obszar, którego dokument dotyczy	1604025 - Kluczbork - obszar wiejski
7	Znak sprawy	ROŚ.6324.12.2011
8	Dokument wytworzył	Magdalena Godzwon
9	Data dokumentu	2011-05-25
10	Dokument zatwierdził	
11	Data zatwierdzenia dokumentu	
12	Miejsce przechowywania (nazwa instytucji, nazwa komórki organizacyjnej, numer pokoju, numer telefonu kontaktowego)	Starostwo Powiatowe w Kluczborku ul. Katowicka 1, 46-200 Kluczbork - Wydział Rolnictwa, Ochrony Środowiska i Leśnictwa, pokój nr 307 i 308, nr tel. (077) 418 52 18 wew. 170-171.
13	Adres elektroniczny zawierający odnośnik do dokumentu	
14	Informacja, czy dokument jest ostateczny	Nie
15	Numery kart innych dokumentów w sprawie	167/2011 , 183/2011 , 24/2011 , 196/2011
16	Data zamieszczenia danych o dokumencie w wykazie	2011-06-21
17	Zastrzeżenia dotyczące nieudostępniania informacji	
18	Uwagi	<p>Data pobrania próbek 2011-05-13; pr nr 2/2011 SUW w Bogacicy: Parametr/jednostka-wynik/wartość dopuszczalna pH/- - 7,44/6,5-9,0 zawiesina og./mg/l-11,4/35 żelazo og./mg/l-3,93/10</p> <p>Data pobrania próbek 2011-04-27 ; pr nr 2/2011 SUW w Maciejowie: Parametr/jednostka-wynik/wartość dopuszczalna zawiesina og./mg/l-<2,00/ 35 żelazo og./mg/l-0,19/10</p>

Formularz N - karta informacyjna dla dokumentów od listopada 2010r

	Wszystkie dokumenty od listopada 2010r	
1	Numer karty / rok	105/2011
2	Rodzaj dokumentu	Analiza, opracowanie ekofizjograficzne, wyniki badań i pomiarów
3	Temat dokumentu	Ochrona wód
4	Nazwa dokumentu	Wyniki pomiarów ilości i jakości ścieków z oczyszczalni w Ligocie Dolnej, gm. Kluczbork 8/2011r.
5	Zakres przedmiotowy (opis)	za 1 poł. maja 2011
6	Obszar, którego dokument dotyczy	1604025 - Kluczbork - obszar wiejski
7	Znak sprawy	ROŚ.6324.7.2011
8	Dokument wytworzył	Magdalena Godzwon
9	Data dokumentu	2011-06-09
10	Dokument zatwierdził	
11	Data zatwierdzenia dokumentu	
12	Miejsce przechowywania (nazwa instytucji, nazwa komórki organizacyjnej, numer pokoju, numer telefonu kontaktowego)	Starostwo Powiatowe w Kluczborku ul. Katowicka 1, 46-200 Kluczbork - Wydział Rolnictwa, Ochrony Środowiska i Leśnictwa, pokój nr 307 i 308, nr tel. (077) 418 52 18 wew. 170-171.
13	Adres elektroniczny zawierający odnośnik do dokumentu	
14	Informacja, czy dokument jest ostateczny	Nie
15	Numery kart innych dokumentów w sprawie	166/2011 , 191/2011 , 227/2011 , 16/2011 , 36/2011 , 27/2011 , 64/2011 , 175/2011 , 26/2011 , 117/2011 , 18/2011 , 195/2011 , 165/2011 , 32/2011
16	Data zamieszczenia danych o dokumencie w wykazie	2011-06-21
17	Zastrzeżenia dotyczące nieudostępniania informacji	
18	Uwagi	Data poboru próbek: 12-13.05.2011 Parametr - wynik/wartość dop. jednostki Zawiesiny ogólne-2,4/35 mg/l; ChZTCr-<13/125 mg O2/l; BZT5-1,6/15 mg O2/l; Fosfor og-0,66/2 mg/l; Azot ogólny-2,85/15 mg/l;

Formularz N - karta informacyjna dla dokumentów od listopada 2010r

	Wszystkie dokumenty od listopada 2010r	
1	Numer karty / rok	117/2011
2	Rodzaj dokumentu	Analiza, opracowanie ekofizjograficzne, wyniki badań i pomiarów
3	Temat dokumentu	Ochrona wód
4	Nazwa dokumentu	Wyniki pomiarów ilości i jakości ścieków z oczyszczalni w Ligocie Dolnej, gm. Kluczbork 9/2011r.
5	Zakres przedmiotowy (opis)	za 2 poł. maja 2011
6	Obszar, którego dokument dotyczy	1604025 - Kluczbork - obszar wiejski
7	Znak sprawy	ROŚ.6324.7.2011
8	Dokument wytworzył	Magdalena Godzwon
9	Data dokumentu	2011-06-20
10	Dokument zatwierdził	
11	Data zatwierdzenia dokumentu	
12	Miejsce przechowywania (nazwa instytucji, nazwa komórki organizacyjnej, numer pokoju, numer telefonu kontaktowego)	Starostwo Powiatowe w Kluczborku ul. Katowicka 1, 46-200 Kluczbork - Wydział Rolnictwa, Ochrony Środowiska i Leśnictwa, pokój nr 307 i 308, nr tel. (077) 418 52 18 wew. 170-171.
13	Adres elektroniczny zawierający odnośnik do dokumentu	
14	Informacja, czy dokument jest ostateczny	Nie
15	Numery kart innych dokumentów w sprawie	166/2011 , 191/2011 , 227/2011 , 16/2011 , 36/2011 , 27/2011 , 64/2011 , 175/2011 , 26/2011 , 18/2011 , 195/2011 , 105/2011 , 165/2011 , 32/2011
16	Data zamieszczenia danych o dokumencie w wykazie	2011-07-12
17	Zastrzeżenia dotyczące nieudostępniania informacji	
18	Uwagi	Data poboru próbek: 26-31.05.2011 Parametr - wynik/wartość dop. jednostki Zawiesiny ogólne-3,6/35 mg/l; ChZTCr-<10/125 mg O2/l; BZT5-<0,5/15 mg O2/l; Fosfor og-0,31/2 mg/l; Azot ogólny-4,41/15 mg/l;

Formularz N - karta informacyjna dla dokumentów od listopada 2010r

	Wszystkie dokumenty od listopada 2010r	
1	Numer karty / rok	160/2011
2	Rodzaj dokumentu	Analiza, opracowanie ekofizjograficzne, wyniki badań i pomiarów
3	Temat dokumentu	Ochrona wód
4	Nazwa dokumentu	Wyniki pomiarów ilości pobieranej wody za I półrocze 2011 r. z ujęć wód podziemnych
5	Zakres przedmiotowy (opis)	Pomiarów ilości pobieranej wody za I półrocze 2011 r. z ujęć wód podziemnych przeznaczonych do spożycia: "Chocianowice", "Bąków", "Nowe", Bogacica, Maciejów, Chocianowice, Krzywizna.
6	Obszar, którego dokument dotyczy	1604023 - Kluczbork
7	Znak sprawy	ROŚ.6324.22.2011
8	Dokument wytworzył	Magdalena Godzwon
9	Data dokumentu	2011-07-27
10	Dokument zatwierdził	
11	Data zatwierdzenia dokumentu	
12	Miejsce przechowywania (nazwa instytucji, nazwa komórki organizacyjnej, numer pokoju, numer telefonu kontaktowego)	Starostwo Powiatowe w Kluczborku ul. Katowicka 1, 46-200 Kluczbork - Wydział Rolnictwa, Ochrony Środowiska i Leśnictwa, pokój nr 307 i 308, nr tel. (077) 418 52 18 wew. 170-171.
13	Adres elektroniczny zawierający odnośnik do dokumentu	
14	Informacja, czy dokument jest ostateczny	Nie
15	Numery kart innych dokumentów w sprawie	
16	Data zamieszczenia danych o dokumencie w wykazie	2011-09-15
17	Zastrzeżenia dotyczące nieudostępniania informacji	
18	Uwagi	<p>Ujęcie: "Chocianowice" studnie tj. - 62R, 63R, 60 pobór wód z głębokości: 25,5 - 29,75 m Pobory dobowe - w m3/dobę - MAX. - 1740 - MIN. - 500</p> <p>Ujęcie: "Bąków" - 54R(eksploatowana), 56R, 58R, 59R pobór wód z głębokości: 38 m (gł. eksploatowanej studni) Pobory dobowe - w m3/dobę - MAX. -1780 - MIN. - 0</p>

Ujęcie "Nowe" studnie 5 sz, 6A, 7sz, 8
pobór wód z głębokości: 24 - 50 m
Pobory dobowe - w m³/dobę
- MAX. - 2150
- MIN. - 870

Ujęcie Bogacica studnie - 2, 3
pobór wód z głębokości: 36 m
Pobory dobowe - w m³/dobę
- MAX. - 439
- MIN. - 273

Ujęcie Maciejów studnie - 1, 2
pobór wód z głębokości: 75-89 m
Pobory dobowe - w m³/dobę
- MAX. - 40
- MIN. - 10

Ujęcie Chocianowice studnie - 1, 2
pobór wód z głębokości: 45 m
Pobory dobowe - w m³/dobę
- MAX. - 810
- MIN. - 300

Ujęcie Krzywizna studnie - 1, 2,3
pobór wód z głębokości: 30-32 m
Pobory dobowe - w m³/dobę
- MAX. - 1219
- MIN. - 433

Formularz N - karta informacyjna dla dokumentów od listopada 2010r

	Wszystkie dokumenty od listopada 2010r	
1	Numer karty / rok	162/2011
2	Rodzaj dokumentu	Analiza, opracowanie ekofizjograficzne, wyniki badań i pomiarów
3	Temat dokumentu	Ochrona wód
4	Nazwa dokumentu	Wyniki pomiarów ilości i jakości ścieków z kanalizacji deszczowej w Kluczborku 1/2011
5	Zakres przedmiotowy (opis)	Ścieki z kanalizacji deszczowej w Kluczborku wprowadzane do Stobrawy, Starej Stobrawy, Kanału Miejskiego i rowów melioracyjnych.
6	Obszar, którego dokument dotyczy	1604024 - Kluczbork - miasto
7	Znak sprawy	ROŚ.6324.23.2011
8	Dokument wytworzył	Magdalena Godzwon
9	Data dokumentu	2011-08-02
10	Dokument zatwierdził	
11	Data zatwierdzenia dokumentu	
12	Miejsce przechowywania (nazwa instytucji, nazwa komórki organizacyjnej, numer pokoju, numer telefonu kontaktowego)	Starostwo Powiatowe w Kluczborku ul. Katowicka 1, 46-200 Kluczbork - Wydział Rolnictwa, Ochrony Środowiska i Leśnictwa, pokój nr 307 i 308, nr tel. (077) 418 52 18 wew. 170-171.
13	Adres elektroniczny zawierający odnośnik do dokumentu	
14	Informacja, czy dokument jest ostateczny	Nie
15	Numery kart innych dokumentów w sprawie	
16	Data zamieszczenia danych o dokumencie w wykazie	2011-11-21
17	Zastrzeżenia dotyczące nieudostępniania informacji	
18	Uwagi	<p>Dopuszczalne wartości wskaźników zanieczyszczeń:</p> <p>1. zawiesina og. - 100 mg/l</p> <p>2. ropopochodne - 15 mg/l</p> <p>PRÓBKl pobrano 2011-07-04</p> <p>Wylot W-20</p> <p>L.p. nazwa - wynik/jednostka</p> <p>1. zawiesina ogólna - 2,00 mg/dm³</p> <p>2. węglowodory ropopochodne (ideks oleju mineralnego) - <0,10 mg/dm³</p> <p>Wylot W-21</p> <p>L.p. nazwa - wynik/jednostka</p> <p>1. zawiesina ogólna - 32,0 mg/dm³</p> <p>2. węglowodory ropopochodne (ideks oleju</p>

mineralnego) - 0,10 mg/dm³

Wylot W-22a

L.p. nazwa - wynik/jednostka

1. zawiesina ogólna - 25,2 mg/dm³
2. węglowodory ropopochodne (ideks oleju mineralnego) - <0,10 mg/dm³

Wylot W-22b

L.p. nazwa - wynik/jednostka

1. zawiesina ogólna - 61,6 mg/dm³
2. węglowodory ropopochodne (ideks oleju mineralnego) - <0,10 mg/dm³

Wylot W-22c

L.p. nazwa - wynik/jednostka

1. zawiesina ogólna - 10,2 mg/dm³
2. węglowodory ropopochodne (ideks oleju mineralnego) - <0,10 mg/dm³

Wylot W-25

L.p. nazwa - wynik/jednostka

1. zawiesina ogólna - 62,0 mg/dm³
2. węglowodory ropopochodne (ideks oleju mineralnego) - <0,10 mg/dm³

Wylot W-28

L.p. nazwa - wynik/jednostka

1. zawiesina ogólna - 60,6 mg/dm³
2. węglowodory ropopochodne (ideks oleju mineralnego) - <0,10 mg/dm³

Wylot W-35

L.p. nazwa - wynik/jednostka

1. zawiesina ogólna - 30,4 mg/dm³
2. węglowodory ropopochodne (ideks oleju mineralnego) - <0,10 mg/dm³

Wylot W-35a

L.p. nazwa - wynik/jednostka

1. zawiesina ogólna - 96,8 mg/dm³
2. węglowodory ropopochodne (ideks oleju mineralnego) - <0,10 mg/dm³

Wylot W-38

L.p. nazwa - wynik/jednostka

1. zawiesina ogólna - 22,8 mg/dm³
2. węglowodory ropopochodne (ideks oleju mineralnego) - <0,10 mg/dm³

Wylot W-39

L.p. nazwa - wynik/jednostka

1. zawiesina ogólna - 84,6 mg/dm³
2. węglowodory ropopochodne (ideks oleju mineralnego) - <0,10 mg/dm³

Wylot W-40

L.p. nazwa - wynik/jednostka

1. zawiesina ogólna - 32,0 mg/dm³
2. węglowodory ropopochodne (ideks oleju mineralnego) - <0,10 mg/dm³

Wylot W-42

L.p. nazwa - wynik/jednostka

1. zawiesina ogólna - 15,6 mg/dm³
2. węglowodory ropopochodne (ideks oleju mineralnego) - <0,10 mg/dm³

Wylot W-43

L.p. nazwa - wynik/jednostka

1. zawiesina ogólna - 13,4 mg/dm³
2. węglowodory ropopochodne (indeks oleju mineralnego) - <0,10 mg/dm³

Wylot W-44

L.p. nazwa - wynik/jednostka

1. zawiesina ogólna - 41,4 mg/dm³
2. węglowodory ropopochodne (indeks oleju mineralnego) < 0,10 mg/dm³

Formularz N - karta informacyjna dla dokumentów od listopada 2010r

	Wszystkie dokumenty od listopada 2010r	
1	Numer karty / rok	165/2011
2	Rodzaj dokumentu	Analiza, opracowanie ekofizjograficzne, wyniki badań i pomiarów
3	Temat dokumentu	Ochrona wód
4	Nazwa dokumentu	Wyniki pomiarów ilości i jakości ścieków z oczyszczalni w Ligocie Dolnej, gm. Kluczbork 10,11/2011r.
5	Zakres przedmiotowy (opis)	za 1 i 2 poł. czerwca 2011 + rozszerzona
6	Obszar, którego dokument dotyczy	1604023 - Kluczbork
7	Znak sprawy	ROŚ.6324.7.2011
8	Dokument wytworzył	Magdalena Godzwon
9	Data dokumentu	2011-07-11
10	Dokument zatwierdził	
11	Data zatwierdzenia dokumentu	
12	Miejsce przechowywania (nazwa instytucji, nazwa komórki organizacyjnej, numer pokoju, numer telefonu kontaktowego)	Starostwo Powiatowe w Kluczborku ul. Katowicka 1, 46-200 Kluczbork - Wydział Rolnictwa, Ochrony Środowiska i Leśnictwa, pokój nr 307 i 308, nr tel. (077) 418 52 18 wew. 170-171.
13	Adres elektroniczny zawierający odnośnik do dokumentu	
14	Informacja, czy dokument jest ostateczny	Nie
15	Numery kart innych dokumentów w sprawie	166/2011 , 191/2011 , 227/2011 , 16/2011 , 36/2011 , 27/2011 , 64/2011 , 175/2011 , 26/2011 , 117/2011 , 18/2011 , 195/2011 , 105/2011 , 32/2011
16	Data zamieszczenia danych o dokumencie w wykazie	2011-11-21
17	Zastrzeżenia dotyczące nieudostępniania informacji	
18	Uwagi	Data poboru próbek: 14.06.2011 Parametr - wynik/wartość dop. jednostki Zawiesiny ogólne-<2,00/35 mg/l; ChZTCr-13/125 mg O2/l; BZT5-0,9/15 mg O2/l; Fosfor og-0,14/2 mg/l; Azot ogólny-2,04/15 mg/l; pH-7,83/6,5-9; Ołów-<0,005/0,5 mgPb/l; Kadm-<0,0025/0,4 mgCd/l; Miedź-<0,005/0,5 mgCu/l; Chrom og. 0,0028/0,5 mgCr/l; Nikiel-<0,005/0,5 mgNi/l; Og. węgiel organiczny (OWO)-3,8/30 mg C/l;

Chlorki - 75,2/1000 mgCl/l;
Siarczany - 94,9/500 mgSO₄/l;
Azot azotanowy - 2,04/30 mgNNO₃/l;
Azot azotynowy - <0,10/1 mgNNO₂/l;
Azot amonowy - <0,50/10 mgNNH₄/l;
Surfaktanty anionowe (subst. powierzchniowo
czynne anionowe)-<0,8/5mg/l;
Surfaktanty niejonowe (subst. powierzchniowo
czynne niejonowe)-<0,5/10mg/l;
zawiesiny łatwo opadające - <0,1/0,5 ml/l;
Węglowodory ropopochodne - 0,19/15 mg/l;
Substancje organiczne ekstrahujące się eterem
naftowym - 2,75/50 mg/l

Data poboru próbek: 22.06.2011
Parametr - wynik/wartość dop. jednostki
Zawiesiny ogólne-<2,00/35 mg/l;
ChZTCr-11/125 mg O₂/l;
BZT5-1,4/15 mg O₂/l;
Fosfor og-0,12/2 mg/l;
Azot ogólny-2,14/15 mg/l;

Formularz N - karta informacyjna dla dokumentów od listopada 2010r

	Wszystkie dokumenty od listopada 2010r	
1	Numer karty / rok	166/2011
2	Rodzaj dokumentu	Analiza, opracowanie ekofizjograficzne, wyniki badań i pomiarów
3	Temat dokumentu	Ochrona wód
4	Nazwa dokumentu	Wyniki pomiarów ilości i jakości ścieków z oczyszczalni w Ligocie Dolnej, gm. Kluczbork 12,13/2011r.
5	Zakres przedmiotowy (opis)	za 1 i 2 poł. lipca 2011
6	Obszar, którego dokument dotyczy	1604025 - Kluczbork - obszar wiejski
7	Znak sprawy	ROŚ.6324.7.2011
8	Dokument wytworzył	Magdalena Godzwon
9	Data dokumentu	2011-08-30
10	Dokument zatwierdził	
11	Data zatwierdzenia dokumentu	
12	Miejsce przechowywania (nazwa instytucji, nazwa komórki organizacyjnej, numer pokoju, numer telefonu kontaktowego)	Starostwo Powiatowe w Kluczborku ul. Katowicka 1, 46-200 Kluczbork - Wydział Rolnictwa, Ochrony Środowiska i Leśnictwa, pokój nr 307 i 308, nr tel. (077) 418 52 18 wew. 170-171.
13	Adres elektroniczny zawierający odnośnik do dokumentu	
14	Informacja, czy dokument jest ostateczny	Nie
15	Numery kart innych dokumentów w sprawie	191/2011 , 227/2011 , 16/2011 , 36/2011 , 27/2011 , 64/2011 , 175/2011 , 26/2011 , 117/2011 , 18/2011 , 195/2011 , 105/2011 , 165/2011 , 32/2011
16	Data zamieszczenia danych o dokumencie w wykazie	2011-11-21
17	Zastrzeżenia dotyczące nieudostępniania informacji	
18	Uwagi	<p>Data poboru próbek: 13.07.2011 Parametr - wynik/wartość dop. jednostki Zawiesiny ogólne-<2,00/35 mg/l; ChZTCr-12/125 mg O2/l; BZT5-0,9/15 mg O2/l; Fosfor og-0,17/2 mg/l; Azot ogólny-3,84/15 mg/l;</p> <p>Data poboru próbek: 27.07.2011 Parametr - wynik/wartość dop. jednostki Zawiesiny ogólne-<2,00/35 mg/l; ChZTCr-12/125 mg O2/l; BZT5-1,0/15 mg O2/l; Fosfor og-1,60/2 mg/l;</p>

Azot ogólny-5,48/15 mg/l;

Formularz N - karta informacyjna dla dokumentów od listopada 2010r

	Wszystkie dokumenty od listopada 2010r	
1	Numer karty / rok	167/2011
2	Rodzaj dokumentu	Analiza, opracowanie ekofizjograficzne, wyniki badań i pomiarów
3	Temat dokumentu	Ochrona wód
4	Nazwa dokumentu	Wyniki pomiarów ilości i jakości ścieków SUW MAciejów i Bogacica
5	Zakres przedmiotowy (opis)	Popłuczyny ze stacji uzdatniania wody w Maciejowwie i w Bogacicy
6	Obszar, którego dokument dotyczy	1604025 - Kluczbork - obszar wiejski
7	Znak sprawy	ROŚ.6324.12.2011
8	Dokument wytworzył	Magdalena Godzwon
9	Data dokumentu	2011-07-13
10	Dokument zatwierdził	
11	Data zatwierdzenia dokumentu	
12	Miejsce przechowywania (nazwa instytucji, nazwa komórki organizacyjnej, numer pokoju, numer telefonu kontaktowego)	Starostwo Powiatowe w Kluczborku ul. Katowicka 1, 46-200 Kluczbork - Wydział Rolnictwa, Ochrony Środowiska i Leśnictwa, pokój nr 307 i 308, nr tel. (077) 418 52 18 wew. 170-171.
13	Adres elektroniczny zawierający odnośnik do dokumentu	
14	Informacja, czy dokument jest ostateczny	Nie
15	Numery kart innych dokumentów w sprawie	183/2011 , 102/2011 , 24/2011 , 196/2011
16	Data zamieszczenia danych o dokumencie w wykazie	2011-11-21
17	Zastrzeżenia dotyczące nieudostępniania informacji	
18	Uwagi	<p>Data pobrania próbek 2011-06-17; pr nr 3/2011 SUW w Bogacicy: Parametr/jednostka-wynik/wartość dopuszczalna pH/- - 7,40/6,5-9,0 zawiesina og./mg/l-8,77/35 żelazo og./mg/l-3,32/10</p> <p>Data pobrania próbek 2011-06-17 ; pr nr 3/2011 SUW w Maciejowie: Parametr/jednostka-wynik/wartość dopuszczalna zawiesina og./mg/l-2,60/ 35 żelazo og./mg/l-0,87/10</p>

Formularz N - karta informacyjna dla dokumentów od listopada 2010r

	Wszystkie dokumenty od listopada 2010r	
1	Numer karty / rok	168/2011
2	Rodzaj dokumentu	Analiza, opracowanie ekofizjograficzne, wyniki badań i pomiarów
3	Temat dokumentu	Ochrona wód
4	Nazwa dokumentu	Wyniki pomiarów ilości i jakości ścieków wprowadzanych do wód - oczyszczalnia Trzebiszyn, za 1/2011r.
5	Zakres przedmiotowy (opis)	Ścieki z oczyszczalni Trzebiszyn wprowadzane do rzeki Budkowiczanki, za I kwartał 2011r.
6	Obszar, którego dokument dotyczy	1604032 - Lasowice Wielkie
7	Znak sprawy	ROŚ.6324.15.2011
8	Dokument wytworzył	Magdalena Godzwon
9	Data dokumentu	2011-04-04
10	Dokument zatwierdził	
11	Data zatwierdzenia dokumentu	
12	Miejsce przechowywania (nazwa instytucji, nazwa komórki organizacyjnej, numer pokoju, numer telefonu kontaktowego)	Starostwo Powiatowe w Kluczborku ul. Katowicka 1, 46-200 Kluczbork - Wydział Rolnictwa, Ochrony Środowiska i Leśnictwa, pokój nr 307 i 308, nr tel. (077) 418 52 18 wew. 170-171.
13	Adres elektroniczny zawierający odnośnik do dokumentu	
14	Informacja, czy dokument jest ostateczny	Nie
15	Numery kart innych dokumentów w sprawie	193/2011 , 169/2011
16	Data zamieszczenia danych o dokumencie w wykazie	2011-11-21
17	Zastrzeżenia dotyczące nieudostępniania informacji	
18	Uwagi	Oczyszczalnia Ścieków mechaniczno-biologiczna w Trzebiszynie Odbiornik ścieków: rzeka Budkowiczanka Data wykonania poboru próbek-04.03.2011 r. Parametr-jednostka-wartość dopływ/odpływ-dopuszczalna 1. Zawiesina og. mg/dm ³ -122,0/105,0-40 2. ChZTCr mg/dm ³ -625,0/426,0 - 150 3. BZT5 mg/dm ³ -321/168,6 - 50

Formularz N - karta informacyjna dla dokumentów od listopada 2010r

	Wszystkie dokumenty od listopada 2010r	
1	Numer karty / rok	169/2011
2	Rodzaj dokumentu	Analiza, opracowanie ekofizjograficzne, wyniki badań i pomiarów
3	Temat dokumentu	Ochrona wód
4	Nazwa dokumentu	Wyniki pomiarów ilości i jakości ścieków wprowadzanych do wód - oczyszczalnia Trzebiszyn, za 2/2011r.
5	Zakres przedmiotowy (opis)	Ścieki z oczyszczalni Trzebiszyn wprowadzane do rzeki Budkowiczanki, za II kwartał 2011r.
6	Obszar, którego dokument dotyczy	1604032 - Lasowice Wielkie
7	Znak sprawy	ROŚ.6324.15.2011
8	Dokument wytworzył	Magdalena Godzwon
9	Data dokumentu	2011-07-19
10	Dokument zatwierdził	
11	Data zatwierdzenia dokumentu	
12	Miejsce przechowywania (nazwa instytucji, nazwa komórki organizacyjnej, numer pokoju, numer telefonu kontaktowego)	Starostwo Powiatowe w Kluczborku ul. Katowicka 1, 46-200 Kluczbork - Wydział Rolnictwa, Ochrony Środowiska i Leśnictwa, pokój nr 307 i 308, nr tel. (077) 418 52 18 wew. 170-171.
13	Adres elektroniczny zawierający odnośnik do dokumentu	
14	Informacja, czy dokument jest ostateczny	Nie
15	Numery kart innych dokumentów w sprawie	193/2011 , 168/2011
16	Data zamieszczenia danych o dokumencie w wykazie	2011-11-21
17	Zastrzeżenia dotyczące nieudostępniania informacji	
18	Uwagi	<p>Oczyszczalnia Ścieków mechaniczno-biologiczna w Trzebiszynie Odbiornik ścieków: rzeka Budkowiczanka Data wykonania poboru próbek-22.06.2011 r. Parametr-jednostka-wartość dopływ/odpływ-dopuszczalna</p> <ol style="list-style-type: none"> 1. Zawiesina og. mg/dm³-122,0/14,6-40 2. ChZTCr mg/dm³-625,0/149,0 - 150 3. BZT5 mg/dm³-321/62,9 - 50 <p>Po zakończeniu renowacji oczyszczalni przez Gminę Lasowice Wielkie uzyskano wyniki: Data wykonania poboru próbek-19.07.2011 r. Parametr-jednostka-wartość odpływ-dopuszczalna</p>

1. Zawiesina og. mg/dm³-12,0-40
2. ChZTCr mg/dm³-30,0-150
3. BZT5 mg/dm³-8,0-50

Formularz N - karta informacyjna dla dokumentów od listopada 2010r

	Wszystkie dokumenty od listopada 2010r	
1	Numer karty / rok	175/2011
2	Rodzaj dokumentu	Analiza, opracowanie ekofizjograficzne, wyniki badań i pomiarów
3	Temat dokumentu	Ochrona wód
4	Nazwa dokumentu	Wyniki pomiarów ilości i jakości ścieków z oczyszczalni w Ligocie Dolnej, gm. Kluczbork 14,15/2011r.
5	Zakres przedmiotowy (opis)	za 1 i 2 poł. sierpnia 2011 - rozszerzona
6	Obszar, którego dokument dotyczy	1604025 - Kluczbork - obszar wiejski
7	Znak sprawy	ROŚ.6324.7.2011
8	Dokument wytworzył	Magdalena Godzwon
9	Data dokumentu	2011-09-19
10	Dokument zatwierdził	
11	Data zatwierdzenia dokumentu	
12	Miejsce przechowywania (nazwa instytucji, nazwa komórki organizacyjnej, numer pokoju, numer telefonu kontaktowego)	Starostwo Powiatowe w Kluczborku ul. Katowicka 1, 46-200 Kluczbork - Wydział Rolnictwa, Ochrony Środowiska i Leśnictwa, pokój nr 307 i 308, nr tel. (077) 418 52 18 wew. 170-171.
13	Adres elektroniczny zawierający odnośnik do dokumentu	
14	Informacja, czy dokument jest ostateczny	Nie
15	Numery kart innych dokumentów w sprawie	166/2011 , 191/2011 , 227/2011 , 16/2011 , 36/2011 , 27/2011 , 64/2011 , 26/2011 , 117/2011 , 18/2011 , 195/2011 , 105/2011 , 165/2011 , 32/2011
16	Data zamieszczenia danych o dokumencie w wykazie	2011-11-21
17	Zastrzeżenia dotyczące nieudostępniania informacji	
18	Uwagi	<p>Data poboru próbek: 15-16.08.2011 Parametr - wynik/wartość dop. jednostki Zawiesiny ogólne-<2,00/35 mg/l; ChZTCr-11/125 mg O2/l; BZT5-<0,5/15 mg O2/l; Fosfor og-0,20/2 mg/l; Azot ogólny-2,84/15 mg/l;</p> <p>Data poboru próbek: 29-30.08.2011 Parametr - wynik/wartość dop. jednostki Zawiesiny ogólne-<2,00/35 mg/l; ChZTCr-13/125 mg O2/l; BZT5-1,0/15 mg O2/l; Fosfor og-0,3/2 mg/l;</p>

Azot ogólny-1,88/15 mg/l;

pH-7,7/6,5-9;

Ołów-<0,005/0,5 mgPb/l;

Kadm-<0,0025/0,4 mgCd/l;

Miedź-<0,005/0,5 mgCu/l;

Chrom og. 0,0020/0,5 mgCr/l;

Nikiel-0,006/0,5 mgNi/l;

Og. węgiel organiczny (OWO)-3,5/30 mg C/l;

Chlorki - 88,2/1000 mgCl/l;

Siarczany - 82,9/500 mgSO₄/l;

Azot azotanowy - 1,88/30 mgNNO₃/l;

Azot azotynowy - <0,10/1 mgNNO₂/l;

Azot amonowy - <0,50/10 mgNNH₄/l;

Surfaktanty anionowe (subst. powierzchniowo czynne anionowe)-<0,8/5mg/l;

Surfaktanty niejonowe (subst. powierzchniowo czynne niejonowe)-<0,5/10mg/l;

zawiesiny łatwo opadające -<0,1/0,5 ml/l;

Węglowodory ropopochodne - 0,26/15 mg/l;

Substancje organiczne ekstrahujące się eterem naftowym - 0,50/50 mg/l

Formularz N - karta informacyjna dla dokumentów od listopada 2010r

	Wszystkie dokumenty od listopada 2010r	
1	Numer karty / rok	183/2011
2	Rodzaj dokumentu	Analiza, opracowanie ekofizjograficzne, wyniki badań i pomiarów
3	Temat dokumentu	Ochrona wód
4	Nazwa dokumentu	Wyniki pomiarów ilości i jakości ścieków SUW MAciejów i Bogacica
5	Zakres przedmiotowy (opis)	Popłuczyny ze stacji uzdatniania wody w Maciejowwie i w Bogacicy
6	Obszar, którego dokument dotyczy	1604025 - Kluczbork - obszar wiejski
7	Znak sprawy	ROŚ.6324.12.2011
8	Dokument wytworzył	Magdalena Godzwon
9	Data dokumentu	2011-09-28
10	Dokument zatwierdził	
11	Data zatwierdzenia dokumentu	
12	Miejsce przechowywania (nazwa instytucji, nazwa komórki organizacyjnej, numer pokoju, numer telefonu kontaktowego)	Starostwo Powiatowe w Kluczborku ul. Katowicka 1, 46-200 Kluczbork - Wydział Rolnictwa, Ochrony Środowiska i Leśnictwa, pokój nr 307 i 308, nr tel. (077) 418 52 18 wew. 170-171.
13	Adres elektroniczny zawierający odnośnik do dokumentu	
14	Informacja, czy dokument jest ostateczny	Nie
15	Numery kart innych dokumentów w sprawie	167/2011 , 102/2011 , 24/2011 , 196/2011
16	Data zamieszczenia danych o dokumencie w wykazie	2011-11-21
17	Zastrzeżenia dotyczące nieudostępniania informacji	
18	Uwagi	<p>Data pobrania próbek 2011-08-30; pr nr 4/2011 SUW w Bogacicy: Parametr/jednostka-wynik/wartość dopuszczalna pH/- - 6,90/6,5-9,0 zawiesina og./mg/l-12,2/35 żelazo og./mg/l-3,66/10</p> <p>Data pobrania próbek 2011-08-30 ; pr nr 4/2011 SUW w Maciejowie: Parametr/jednostka-wynik/wartość dopuszczalna zawiesina og./mg/l-5,80/ 35 żelazo og./mg/l-0,78/10</p>

Formularz N - karta informacyjna dla dokumentów od listopada 2010r

	Wszystkie dokumenty od listopada 2010r	
1	Numer karty / rok	191/2011
2	Rodzaj dokumentu	Analiza, opracowanie ekofizjograficzne, wyniki badań i pomiarów
3	Temat dokumentu	Ochrona wód
4	Nazwa dokumentu	Wyniki pomiarów ilości i jakości ścieków z oczyszczalni w Ligocie Dolnej, gm. Kluczbork 18,17/2011r.
5	Zakres przedmiotowy (opis)	za 1 i 2 poł. września 2011
6	Obszar, którego dokument dotyczy	1604025 - Kluczbork - obszar wiejski
7	Znak sprawy	ROŚ.6324.7.2011
8	Dokument wytworzył	Magdalena Godzwon
9	Data dokumentu	2011-10-12
10	Dokument zatwierdził	
11	Data zatwierdzenia dokumentu	
12	Miejsce przechowywania (nazwa instytucji, nazwa komórki organizacyjnej, numer pokoju, numer telefonu kontaktowego)	Starostwo Powiatowe w Kluczborku ul. Katowicka 1, 46-200 Kluczbork - Wydział Rolnictwa, Ochrony Środowiska i Leśnictwa, pokój nr 307 i 308, nr tel. (077) 418 52 18 wew. 170-171.
13	Adres elektroniczny zawierający odnośnik do dokumentu	
14	Informacja, czy dokument jest ostateczny	Nie
15	Numery kart innych dokumentów w sprawie	166/2011 , 227/2011 , 16/2011 , 36/2011 , 27/2011 , 64/2011 , 175/2011 , 26/2011 , 117/2011 , 18/2011 , 195/2011 , 105/2011 , 165/2011 , 32/2011
16	Data zamieszczenia danych o dokumencie w wykazie	2011-12-22
17	Zastrzeżenia dotyczące nieudostępniania informacji	
18	Uwagi	<p>Data poboru próbek: 14-15.09.2011 Parametr - wynik/wartość dop. jednostki Zawiesiny ogólne-<2,00/35 mg/l; ChZTCr-16/125 mg O2/l; BZT5-1,0/15 mg O2/l; Fosfor og-0,44/2 mg/l; Azot ogólny-6,13/15 mg/l;</p> <p>Data poboru próbek: 28-29.08.2011 Parametr - wynik/wartość dop. jednostki Zawiesiny ogólne-<2,00/35 mg/l; ChZTCr-19/125 mg O2/l; BZT5-2,4/15 mg O2/l; Fosfor og-<0,10/2 mg/l;</p>

Azot ogólny-3,2/15 mg/l;

Formularz N - karta informacyjna dla dokumentów od listopada 2010r

	Wszystkie dokumenty od listopada 2010r	
1	Numer karty / rok	193/2011
2	Rodzaj dokumentu	Analiza, opracowanie ekofizjograficzne, wyniki badań i pomiarów
3	Temat dokumentu	Ochrona wód
4	Nazwa dokumentu	Wyniki pomiarów ilości i jakości ścieków wprowadzanych do wód - oczyszczalnia Trzebiszyn, za 3/2011r.
5	Zakres przedmiotowy (opis)	Ścieki z oczyszczalni Trzebiszyn wprowadzane do rzeki Budkowiczanki, za III kwartał 2011r.
6	Obszar, którego dokument dotyczy	1604032 - Lasowice Wielkie
7	Znak sprawy	ROŚ.6324.15.2011
8	Dokument wytworzył	Magdalena Godzwon
9	Data dokumentu	2011-10-21
10	Dokument zatwierdził	
11	Data zatwierdzenia dokumentu	
12	Miejsce przechowywania (nazwa instytucji, nazwa komórki organizacyjnej, numer pokoju, numer telefonu kontaktowego)	Starostwo Powiatowe w Kluczborku ul. Katowicka 1, 46-200 Kluczbork - Wydział Rolnictwa, Ochrony Środowiska i Leśnictwa, pokój nr 307 i 308, nr tel. (077) 418 52 18 wew. 170-171.
13	Adres elektroniczny zawierający odnośnik do dokumentu	
14	Informacja, czy dokument jest ostateczny	Nie
15	Numery kart innych dokumentów w sprawie	168/2011 , 169/2011
16	Data zamieszczenia danych o dokumencie w wykazie	2011-12-22
17	Zastrzeżenia dotyczące nieudostępniania informacji	
18	Uwagi	<p>Oczyszczalnia Ścieków mechaniczno-biologiczna w Trzebiszynie Odbiornik ścieków: rzeka Budkowiczanka Data wykonania poboru próbek-22.06.2011 r. Parametr-jednostka-wartość dopływ/odpływ-dopuszczalna</p> <ol style="list-style-type: none"> 1. Zawiesina og. mg/dm³-122,0/14,6-40 2. ChZTCr mg/dm³-625,0/149,0 - 150 3. BZT5 mg/dm³-321/62,9 - 50 <p>Po zakończeniu renowacji oczyszczalni przez Gminę Lasowice Wielkie uzyskano wyniki: Data wykonania poboru próbek-16.09.2011 r. Parametr-jednostka-wartość odpływ-dopuszczalna</p>

1. Zawiesina og. mg/dm³-10,3-40
2. ChZTCr mg/dm³-42,0-150
3. BZT5 mg/dm³-2,8-50

Formularz N - karta informacyjna dla dokumentów od listopada 2010r

	Wszystkie dokumenty od listopada 2010r	
1	Numer karty / rok	195/2011
2	Rodzaj dokumentu	Analiza, opracowanie ekofizjograficzne, wyniki badań i pomiarów
3	Temat dokumentu	Ochrona wód
4	Nazwa dokumentu	Wyniki pomiarów ilości i jakości ścieków z oczyszczalni w Ligocie Dolnej, gm. Kluczbork 17,18/2011r.
5	Zakres przedmiotowy (opis)	za 1 i 2 poł. października 2011
6	Obszar, którego dokument dotyczy	1604025 - Kluczbork - obszar wiejski
7	Znak sprawy	ROŚ.6324.7.2011
8	Dokument wytworzył	Magdalena Godzwon
9	Data dokumentu	2011-11-15
10	Dokument zatwierdził	
11	Data zatwierdzenia dokumentu	
12	Miejsce przechowywania (nazwa instytucji, nazwa komórki organizacyjnej, numer pokoju, numer telefonu kontaktowego)	Starostwo Powiatowe w Kluczborku ul. Katowicka 1, 46-200 Kluczbork - Wydział Rolnictwa, Ochrony Środowiska i Leśnictwa, pokój nr 307 i 308, nr tel. (077) 418 52 18 wew. 170-171.
13	Adres elektroniczny zawierający odnośnik do dokumentu	
14	Informacja, czy dokument jest ostateczny	Nie
15	Numery kart innych dokumentów w sprawie	166/2011 , 191/2011 , 227/2011 , 16/2011 , 36/2011 , 27/2011 , 64/2011 , 175/2011 , 26/2011 , 117/2011 , 18/2011 , 105/2011 , 165/2011 , 32/2011
16	Data zamieszczenia danych o dokumencie w wykazie	2011-12-22
17	Zastrzeżenia dotyczące nieudostępniania informacji	
18	Uwagi	Data poboru próbek: 13-14.10.2011 Parametr - wynik/wartość dop. jednostki Zawiesiny ogólne-<2,00/35 mg/l; ChZTCr-<10/125 mg O2/l; BZT5-1,3/15 mg O2/l; Fosfor og-0,53/2 mg/l; Azot ogólny-10,1/15 mg/l; pH-8,1/6,5-9; Ołów-<0,005/0,5 mgPb/l; Kadm-<0,0025/0,4 mgCd/l; Miedź-0,005/0,5 mgCu/l; Chrom og. 0,0021/0,5 mgCr/l; Nikiel-<0,005/0,5 mgNi/l;

Og. węgiel organiczny (OWO)-2,7/30 mg C/l;
Chlorki - 63,4/1000 mgCl/l;
Siarczany - 85,7/500 mgSO₄/l;
Azot azotanowy - 7,33/30 mgNNO₃/l;
Azot azotynowy - <0,10/1 mgNNO₂/l;
Azot amonowy - <0,50/10 mgNNH₄/l;
Surfaktanty anionowe (subst. powierzchniowo
czynne anionowe)-<0,8/5mg/l;
Surfaktanty niejonowe (subst. powierzchniowo
czynne niejonowe)-0,80/10mg/l;
zawiesiny łatwo opadające -<0,1/0,5 ml/l;
Węglowodory ropopochodne - <0,10/15 mg/l;
Substancje organiczne ekstrahujące się eterem
naftowym - 2,00/50 mg/l

Data poboru próbek: 27-28.10.2011
Parametr - wynik/wartość dop. jednostki
Zawiesiny ogólne-<2,00/35 mg/l;
ChZTCr-11/125 mg O₂/l;
BZT5-2,7/15 mg O₂/l;
Fosfor og-0,37/2 mg/l;
Azot ogólny-4,00/15 mg/l;

Formularz N - karta informacyjna dla dokumentów od listopada 2010r

	Wszystkie dokumenty od listopada 2010r	
1	Numer karty / rok	196/2011
2	Rodzaj dokumentu	Analiza, opracowanie ekofizjograficzne, wyniki badań i pomiarów
3	Temat dokumentu	Ochrona wód
4	Nazwa dokumentu	Wyniki pomiarów ilości i jakości ścieków SUW Maciejów i Bogacica
5	Zakres przedmiotowy (opis)	Popłuczyny 5/2011
6	Obszar, którego dokument dotyczy	1604025 - Kluczbork - obszar wiejski
7	Znak sprawy	ROŚ.6324.12.2011
8	Dokument wytworzył	Magdalena Godzwon
9	Data dokumentu	2011-11-25
10	Dokument zatwierdził	
11	Data zatwierdzenia dokumentu	
12	Miejsce przechowywania (nazwa instytucji, nazwa komórki organizacyjnej, numer pokoju, numer telefonu kontaktowego)	Starostwo Powiatowe w Kluczborku ul. Katowicka 1, 46-200 Kluczbork - Wydział Rolnictwa, Ochrony Środowiska i Leśnictwa, pokój nr 307 i 308, nr tel. (077) 418 52 18 wew. 170-171.
13	Adres elektroniczny zawierający odnośnik do dokumentu	
14	Informacja, czy dokument jest ostateczny	Nie
15	Numery kart innych dokumentów w sprawie	167/2011 , 183/2011 , 102/2011 , 24/2011
16	Data zamieszczenia danych o dokumencie w wykazie	2011-12-22
17	Zastrzeżenia dotyczące nieudostępniania informacji	
18	Uwagi	Data pobrania próbek 2011-10-27; pr nr 5/2011 SUW w Bogacicy: Parametr/jednostka-wynik/wartość dopuszczalna pH/- - 7,40/6,5-9,0 zawiesina og./mg/l-5,80/35 żelazo og./mg/l-1,92/10 Data pobrania próbek 2011-10-27 ; pr nr 5/2011 SUW w Maciejowie: Parametr/jednostka-wynik/wartość dopuszczalna zawiesina og./mg/l-4,40/ 35 żelazo og./mg/l-0,43/10

Formularz N - karta informacyjna dla dokumentów od listopada 2010r

	Wszystkie dokumenty od listopada 2010r	
1	Numer karty / rok	227/2011
2	Rodzaj dokumentu	Analiza, opracowanie ekofizjograficzne, wyniki badań i pomiarów
3	Temat dokumentu	Ochrona wód
4	Nazwa dokumentu	Wyniki pomiarów ilości i jakości ścieków z oczyszczalni w Ligocie Dolnej, gm. Kluczbork 19/2011r.
5	Zakres przedmiotowy (opis)	za 1 poł. listopad 2011
6	Obszar, którego dokument dotyczy	1604025 - Kluczbork - obszar wiejski
7	Znak sprawy	ROŚ.6324.7.2011
8	Dokument wytworzył	Magdalena Godzwon
9	Data dokumentu	2011-12-13
10	Dokument zatwierdził	
11	Data zatwierdzenia dokumentu	
12	Miejsce przechowywania (nazwa instytucji, nazwa komórki organizacyjnej, numer pokoju, numer telefonu kontaktowego)	Starostwo Powiatowe w Kluczborku ul. Katowicka 1, 46-200 Kluczbork - Wydział Rolnictwa, Ochrony Środowiska i Leśnictwa, pokój nr 307 i 308, nr tel. (077) 418 52 18 wew. 170-171.
13	Adres elektroniczny zawierający odnośnik do dokumentu	
14	Informacja, czy dokument jest ostateczny	Nie
15	Numery kart innych dokumentów w sprawie	166/2011 , 191/2011 , 16/2011 , 36/2011 , 27/2011 , 64/2011 , 175/2011 , 26/2011 , 117/2011 , 18/2011 , 195/2011 , 105/2011 , 165/2011 , 32/2011
16	Data zamieszczenia danych o dokumencie w wykazie	2012-01-03
17	Zastrzeżenia dotyczące nieudostępniania informacji	
18	Uwagi	Data poboru próbek: 17-18.11.2011 Parametr - wynik/wartość dop. jednostki Zawiesiny ogólne-<2,00/35 mg/l; ChZTCr-10/125 mg O2/l; BZT5-1,2/15 mg O2/l; Fosfor og-0,27/2 mg/l; Azot ogólny-2,32/15 mg/l;

Formularz N - karta informacyjna dla dokumentów od listopada 2010r

	Wszystkie dokumenty od listopada 2010r	
1	Numer karty / rok	230/2011
2	Rodzaj dokumentu	Analiza, opracowanie ekofizjograficzne, wyniki badań i pomiarów
3	Temat dokumentu	Ochrona wód
4	Nazwa dokumentu	Wyniki pomiarów ilości i jakości ścieków z oczyszczalni w Ligocie Dolnej, gm. Kluczbork 20/2011r.
5	Zakres przedmiotowy (opis)	za 2 poł. listopad 2011 - Ligota Dolna
6	Obszar, którego dokument dotyczy	1604025 - Kluczbork - obszar wiejski
7	Znak sprawy	ROŚ.6324.1.2012
8	Dokument wytworzył	Magdalena Godzwon
9	Data dokumentu	2011-12-29
10	Dokument zatwierdził	
11	Data zatwierdzenia dokumentu	
12	Miejsce przechowywania (nazwa instytucji, nazwa komórki organizacyjnej, numer pokoju, numer telefonu kontaktowego)	Starostwo Powiatowe w Kluczborku ul. Katowicka 1, 46-200 Kluczbork - Wydział Rolnictwa, Ochrony Środowiska i Leśnictwa, pokój nr 307 i 308, nr tel. (077) 418 52 18 wew. 170-171.
13	Adres elektroniczny zawierający odnośnik do dokumentu	
14	Informacja, czy dokument jest ostateczny	Nie
15	Numery kart innych dokumentów w sprawie	205/2012 , 207/2012 , 245/2012 , 229/2011 , 76/2012 , 233/2011 , 80/2012 , 206/2012 , 77/2012 , 133/2012 , 235/2012 , 81/2012 , 140/2012 , 18/2012
16	Data zamieszczenia danych o dokumencie w wykazie	2012-01-10
17	Zastrzeżenia dotyczące nieudostępniania informacji	
18	Uwagi	Data poboru próbek: 28-29.11.2011 Parametr - wynik/wartość dop. jednostki Zawiesiny ogólne-<2,00/35 mg/l; ChZTCr-14/125 mg O2/l; BZT5-1,7/15 mg O2/l; Fosfor og-0,15/2 mg/l; Azot ogólny-4,49/15 mg/l;

Formularz N - karta informacyjna dla dokumentów od listopada 2010r

	Wszystkie dokumenty od listopada 2010r	
1	Numer karty / rok	229/2011
2	Rodzaj dokumentu	Analiza, opracowanie ekofizjograficzne, wyniki badań i pomiarów
3	Temat dokumentu	Ochrona wód
4	Nazwa dokumentu	Wyniki pomiarów ilości i jakości ścieków z oczyszczalni w Ligocie Dolnej, gm. Kluczbork 21/2011r.
5	Zakres przedmiotowy (opis)	za 1 poł. grudnia 2011 - Ligota Dolna
6	Obszar, którego dokument dotyczy	1604025 - Kluczbork - obszar wiejski
7	Znak sprawy	ROŚ.6324.1.2012
8	Dokument wytworzył	Magdalena Godzwon
9	Data dokumentu	2012-01-12
10	Dokument zatwierdził	
11	Data zatwierdzenia dokumentu	
12	Miejsce przechowywania (nazwa instytucji, nazwa komórki organizacyjnej, numer pokoju, numer telefonu kontaktowego)	Starostwo Powiatowe w Kluczborku-Wydział Rolnictwa, Ochrony Środowiska i Leśnictwa, pokój nr 307 i 308, nr tel. 418 52 18 wew. 170-171
13	Adres elektroniczny zawierający odnośnik do dokumentu	
14	Informacja, czy dokument jest ostateczny	Nie
15	Numery kart innych dokumentów w sprawie	205/2012 , 207/2012 , 245/2012 , 76/2012 , 233/2011 , 80/2012 , 206/2012 , 77/2012 , 133/2012 , 230/2011 , 235/2012 , 81/2012 , 140/2012 , 18/2012
16	Data zamieszczenia danych o dokumencie w wykazie	2012-06-04
17	Zastrzeżenia dotyczące nieudostępniania informacji	
18	Uwagi	Data poboru próbek: 12-13.12.2011 Parametr - wynik/wartość dop. jednostki Zawiesiny ogólne-<2,00/35 mg/l; ChZTCr-11/125 mg O2/l; BZT5-0,9/15 mg O2/l; Fosfor og-0,15/2 mg/l; Azot ogólny-4,23/15 mg/l; pH-7,6/6,5-9; Ołów-<0,005/0,5 mgPb/l; Kadm-<0,0025/0,4 mgCd/l; Miedź-<0,005/0,5 mgCu/l; Chrom og. 0,0020/0,5 mgCr/l; Nikiel-0,006/0,5 mgNi/l; Og. węgiel organiczny (OWO)-2,8/30 mg C/l;

Chlorki - 65,8/1000 mgCl/l;
Siarczany - 90/500 mgSO₄/l;
Azot azotanowy - 2,32/30 mgNNO₃/l;
Azot azotynowy - <0,10/1 mgNNO₂/l;
Azot amonowy - 0,68/10 mgNNH₄/l;
Surfaktanty anionowe (subst. powierzchniowo
czynne anionowe)-<0,8/5mg/l;
Surfaktanty niejonowe (subst. powierzchniowo
czynne niejonowe)-<0,5/10mg/l;
zawiesiny łatwo opadające -<0,1/0,5 ml/l;
Węglowodory ropopochodne - <0,10/15 mg/l;
Substancje organiczne ekstrahujące się eterem
naftowym - 3,00/50 mg/l

Formularz N - karta informacyjna dla dokumentów od listopada 2010r

	Wszystkie dokumenty od listopada 2010r	
1	Numer karty / rok	231/2011
2	Rodzaj dokumentu	Analiza, opracowanie ekofizjograficzne, wyniki badań i pomiarów
3	Temat dokumentu	Ochrona wód
4	Nazwa dokumentu	Wyniki pomiarów ilości i jakości ścieków z kanalizacji deszczowej w Kluczborku 2/2011
5	Zakres przedmiotowy (opis)	Ścieki z kanalizacji deszczowej w Kluczborku wprowadzane do Stobrawy, Starej Stobrawy, Kanału Miejskiego i rowów melioracyjnych.
6	Obszar, którego dokument dotyczy	1604024 - Kluczbork - miasto
7	Znak sprawy	ROŚ.6324.2.2012
8	Dokument wytworzył	Magdalena Godzwon
9	Data dokumentu	2012-01-10
10	Dokument zatwierdził	
11	Data zatwierdzenia dokumentu	
12	Miejsce przechowywania (nazwa instytucji, nazwa komórki organizacyjnej, numer pokoju, numer telefonu kontaktowego)	Starostwo Powiatowe w Kluczborku ul. Katowicka 1, 46-200 Kluczbork - Wydział Rolnictwa, Ochrony Środowiska i Leśnictwa, pokój nr 307 i 308, nr tel. (077) 418 52 18 wew. 170-171.
13	Adres elektroniczny zawierający odnośnik do dokumentu	
14	Informacja, czy dokument jest ostateczny	Nie
15	Numery kart innych dokumentów w sprawie	139/2012
16	Data zamieszczenia danych o dokumencie w wykazie	2012-06-04
17	Zastrzeżenia dotyczące nieudostępniania informacji	
18	Uwagi	<p>Dopuszczalne wartości wskaźników zanieczyszczeń:</p> <p>1. zawiesina og. - 100 mg/l</p> <p>2. ropopochodne - 15 mg/l</p> <p>PRÓBKl pobrano 2011-12-12</p> <p>Wylot W-3</p> <p>L.p. nazwa - wynik/jednostka</p> <p>1. zawiesina ogólna - 11,4 mg/dm³</p> <p>2. węglowodory ropopochodne (ideks oleju mineralnego) - <0,10 mg/dm³</p> <p>Wylot W-4</p> <p>L.p. nazwa - wynik/jednostka</p> <p>1. zawiesina ogólna - 24,2 mg/dm³</p> <p>2. węglowodory ropopochodne (ideks oleju</p>

mineralnego) - 0,12 mg/dm³

Wylot W-21

L.p. nazwa - wynik/jednostka

1. zawiesina ogólna - 8,6 mg/dm³
2. węglowodory ropopochodne (ideks oleju mineralnego) - <0,10 mg/dm³

Wylot W-22a

L.p. nazwa - wynik/jednostka

1. zawiesina ogólna - 187 mg/dm³
2. węglowodory ropopochodne (ideks oleju mineralnego) - <0,10 mg/dm³

Wylot W-22b

L.p. nazwa - wynik/jednostka

1. zawiesina ogólna - 19,4 mg/dm³
2. węglowodory ropopochodne (ideks oleju mineralnego) - <0,10 mg/dm³

Wylot W-22c

L.p. nazwa - wynik/jednostka

1. zawiesina ogólna - 12,6 mg/dm³
2. węglowodory ropopochodne (ideks oleju mineralnego) - 0,11 mg/dm³

Wylot W-30

L.p. nazwa - wynik/jednostka

1. zawiesina ogólna - 23,4 mg/dm³
2. węglowodory ropopochodne (ideks oleju mineralnego) - 0,10 mg/dm³

Wylot W-35a

L.p. nazwa - wynik/jednostka

1. zawiesina ogólna - 166,0 mg/dm³
2. węglowodory ropopochodne (ideks oleju mineralnego) - 0,17 mg/dm³

Wylot W-38

L.p. nazwa - wynik/jednostka

1. zawiesina ogólna - 29,0 mg/dm³
2. węglowodory ropopochodne (ideks oleju mineralnego) - <0,10 mg/dm³

Wylot W-40

L.p. nazwa - wynik/jednostka

1. zawiesina ogólna - 68,7 mg/dm³
2. węglowodory ropopochodne (ideks oleju mineralnego) - 0,20 mg/dm³

Wylot W-41

L.p. nazwa - wynik/jednostka

1. zawiesina ogólna - 21,8 mg/dm³
2. węglowodory ropopochodne (ideks oleju mineralnego) - 0,15 mg/dm³

Wylot W-48

L.p. nazwa - wynik/jednostka

1. zawiesina ogólna - 6,0 mg/dm³
2. węglowodory ropopochodne (ideks oleju mineralnego) - 0,26 mg/dm³

Wylot W-42

L.p. nazwa - wynik/jednostka

1. zawiesina ogólna - 15,6 mg/dm³
2. węglowodory ropopochodne (ideks oleju mineralnego) - <0,10 mg/dm³

Wylot W-43

L.p. nazwa - wynik/jednostka

1. zawiesina ogólna - 13,4 mg/dm³
2. węglowodory ropopochodne (indeks oleju mineralnego) - <0,10 mg/dm³

Wylot W-44

L.p. nazwa - wynik/jednostka

1. zawiesina ogólna - 41,4 mg/dm³
2. węglowodory ropopochodne (indeks oleju mineralnego) < 0,10 mg/dm³

Formularz N - karta informacyjna dla dokumentów od listopada 2010r

	Wszystkie dokumenty od listopada 2010r	
1	Numer karty / rok	232/2011
2	Rodzaj dokumentu	Analiza, opracowanie ekofizjograficzne, wyniki badań i pomiarów
3	Temat dokumentu	Ochrona wód
4	Nazwa dokumentu	Wyniki pomiarów ilości i jakości ścieków SUW Bogacica
5	Zakres przedmiotowy (opis)	Popłuczyny 6/2011
6	Obszar, którego dokument dotyczy	1604025 - Kluczbork - obszar wiejski
7	Znak sprawy	ROŚ.6324.4.2012
8	Dokument wytworzył	Magdalena Godzwon
9	Data dokumentu	2012-01-13
10	Dokument zatwierdził	
11	Data zatwierdzenia dokumentu	
12	Miejsce przechowywania (nazwa instytucji, nazwa komórki organizacyjnej, numer pokoju, numer telefonu kontaktowego)	Starostwo Powiatowe w Kluczborku ul. Katowicka 1, 46-200 Kluczbork - Wydział Rolnictwa, Ochrony Środowiska i Leśnictwa, pokój nr 307 i 308, nr tel. (077) 418 52 18 wew. 170-171.
13	Adres elektroniczny zawierający odnośnik do dokumentu	
14	Informacja, czy dokument jest ostateczny	Nie
15	Numery kart innych dokumentów w sprawie	79/2012 , 75/2012 , 134/2012 , 211/2012 , 209/2012 , 246/2012
16	Data zamieszczenia danych o dokumencie w wykazie	2012-06-04
17	Zastrzeżenia dotyczące nieudostępniania informacji	
18	Uwagi	Data pobrania próbek 2011-12-16; pr nr 6/2011 SUW w Bogacicy: Parametr/jednostka-wynik/wartość dopuszczalna pH/- - 7,20/6,5-9,0 zawiesina og./mg/l-11,0/35 żelazo og./mg/l-3,52/10 Data pobrania próbek - pr nr 6/2011 SUW w Maciejowie: wyłączenie z eksploatacji

Formularz N - karta informacyjna dla dokumentów od listopada 2010r

	Wszystkie dokumenty od listopada 2010r	
1	Numer karty / rok	233/2011
2	Rodzaj dokumentu	Analiza, opracowanie ekofizjograficzne, wyniki badań i pomiarów
3	Temat dokumentu	Ochrona wód
4	Nazwa dokumentu	Wyniki pomiarów ilości i jakości ścieków z oczyszczalni w Ligocie Dolnej, gm. Kluczbork 22/2011r.
5	Zakres przedmiotowy (opis)	za 2 poł. grudnia 2011 - Ligota Dolna
6	Obszar, którego dokument dotyczy	1604025 - Kluczbork - obszar wiejski
7	Znak sprawy	ROŚ.6324.1.2012
8	Dokument wytworzył	Magdalena Godzwon
9	Data dokumentu	2012-01-18
10	Dokument zatwierdził	
11	Data zatwierdzenia dokumentu	
12	Miejsce przechowywania (nazwa instytucji, nazwa komórki organizacyjnej, numer pokoju, numer telefonu kontaktowego)	Starostwo Powiatowe w Kluczborku ul. Katowicka 1, 46-200 Kluczbork - Wydział Rolnictwa, Ochrony Środowiska i Leśnictwa, pokój nr 307 i 308, nr tel. (077) 418 52 18 wew. 170-171.
13	Adres elektroniczny zawierający odnośnik do dokumentu	
14	Informacja, czy dokument jest ostateczny	Nie
15	Numery kart innych dokumentów w sprawie	205/2012 , 207/2012 , 245/2012 , 229/2011 , 76/2012 , 80/2012 , 206/2012 , 77/2012 , 133/2012 , 230/2011 , 235/2012 , 81/2012 , 140/2012 , 18/2012
16	Data zamieszczenia danych o dokumencie w wykazie	2012-06-04
17	Zastrzeżenia dotyczące nieudostępniania informacji	
18	Uwagi	Data poboru próbek: 20.12.2011 Parametr - wynik/wartość dop. jednostki Zawiesiny ogólne-<2,00/35 mg/l; ChZTCr-<10/125 mg O2/l; BZT5-0,8/15 mg O2/l; Fosfor og-0,22/2 mg/l; Azot ogólny-4,72/15 mg/l;

Formularz N - karta informacyjna dla dokumentów od listopada 2010r

	Wszystkie dokumenty od listopada 2010r	
1	Numer karty / rok	234/2011
2	Rodzaj dokumentu	Analiza, opracowanie ekofizjograficzne, wyniki badań i pomiarów
3	Temat dokumentu	Ochrona wód
4	Nazwa dokumentu	Wyniki pomiarów ilości i jakości ścieków wprowadzanych do wód - oczyszczalnia Trzebiszyn, za 4/2011r.
5	Zakres przedmiotowy (opis)	Ścieki z oczyszczalni Trzebiszyn wprowadzane do rzeki Budkowiczanki, za IV kwartał 2011r.
6	Obszar, którego dokument dotyczy	1604032 - Lasowice Wielkie
7	Znak sprawy	ROŚ.6324.6.2012
8	Dokument wytworzył	Magdalena Godzwon
9	Data dokumentu	2012-01-24
10	Dokument zatwierdził	
11	Data zatwierdzenia dokumentu	
12	Miejsce przechowywania (nazwa instytucji, nazwa komórki organizacyjnej, numer pokoju, numer telefonu kontaktowego)	Starostwo Powiatowe w Kluczborku ul. Katowicka 1, 46-200 Kluczbork - Wydział Rolnictwa, Ochrony Środowiska i Leśnictwa, pokój nr 307 i 308, nr tel. (077) 418 52 18 wew. 170-171.
13	Adres elektroniczny zawierający odnośnik do dokumentu	
14	Informacja, czy dokument jest ostateczny	Nie
15	Numerы kart innych dokumentów w sprawie	135/2012 , 210/2012 , 78/2012 , 247/2012
16	Data zamieszczenia danych o dokumencie w wykazie	2012-06-04
17	Zastrzeżenia dotyczące nieudostępniania informacji	
18	Uwagi	Oczyszczalnia Ścieków mechaniczno-biologiczna w Trzebiszynie Odbiornik ścieków: rzeka Budkowiczanka Data wykonania poboru próbek-30.12.2011 r. Parametr-jednostka-wartość dopływ/odpływ-dopuszczalna 1. Zawiesina og. mg/dm ³ -256,0/20,2-40 2. ChZTCr mg/dm ³ -1287,0/129,0 - 150 3. BZT5 mg/dm ³ -666,0/30,8 - 50

Formularz N - karta informacyjna dla dokumentów od listopada 2010r

	Wszystkie dokumenty od listopada 2010r	
1	Numer karty / rok	18/2012
2	Rodzaj dokumentu	Analiza, opracowanie ekofizjograficzne, wyniki badań i pomiarów
3	Temat dokumentu	Ochrona wód
4	Nazwa dokumentu	Wyniki pomiarów ilości i jakości ścieków z oczyszczalni w Ligocie Dolnej, gm. Kluczbork 1,2/2012r.
5	Zakres przedmiotowy (opis)	za 1i2 poł. stycznia 2012 - Ligota Dolna - rozszerzona
6	Obszar, którego dokument dotyczy	1604025 - Kluczbork - obszar wiejski
7	Znak sprawy	ROŚ.6324.1.2012
8	Dokument wytworzył	Magdalena Godzwon
9	Data dokumentu	2012-02-10
10	Dokument zatwierdził	
11	Data zatwierdzenia dokumentu	
12	Miejsce przechowywania (nazwa instytucji, nazwa komórki organizacyjnej, numer pokoju, numer telefonu kontaktowego)	Starostwo Powiatowe w Kluczborku ul. Katowicka 1, 46-200 Kluczbork - Wydział Rolnictwa, Ochrony Środowiska i Leśnictwa, pokój nr 307 i 308, nr tel. (077) 418 52 18 wew. 170-171.
13	Adres elektroniczny zawierający odnośnik do dokumentu	
14	Informacja, czy dokument jest ostateczny	Nie
15	Numerы kart innych dokumentów w sprawie	205/2012 , 207/2012 , 245/2012 , 229/2011 , 76/2012 , 233/2011 , 80/2012 , 206/2012 , 77/2012 , 133/2012 , 230/2011 , 235/2012 , 81/2012 , 140/2012
16	Data zamieszczenia danych o dokumencie w wykazie	2012-06-04
17	Zastrzeżenia dotyczące nieudostępniania informacji	
18	Uwagi	Data poboru próbek: 11-12.01.2012 Parametr - wynik/wartość dop. jednostki Zawiesiny ogólne-<2,00/35 mg/l; ChZTCr-<10/125 mg O2/l; BZT5-0,6/15 mg O2/l; Fosfor og-<0,10/2 mg/l; Azot ogólny-4,83/15 mg/l; Data poboru próbek: 26-27.01.2012 Parametr - wynik/wartość dop. jednostki Zawiesiny ogólne-<2,00/35 mg/l; ChZTCr-10/125 mg O2/l; BZT5-0,9/15 mg O2/l;

Fosfor og-0,10/2 mg/l;
Azot ogólny-7,42/15 mg/l;
pH-7,5/6,5-9;
Ołów-<0,005/0,5 mgPb/l;
Kadm-<0,0025/0,4 mgCd/l;
Miedź-<0,005/0,5 mgCu/l;
Chrom og. 0,0020/0,5 mgCr/l;
Nikiel-<0,005/0,5 mgNi/l;
Og. węgiel organiczny (OWO)-2,6/30 mg C/l;
Chlorki - 54,0/1000 mgCl/l;
Siarczany - 63,8/500 mgSO₄/l;
Azot azotanowy - 4,84/30 mgNNO₃/l;
Azot azotynowy - <0,10/1 mgNNO₂/l;
Azot amonowy - 1,33/10 mgNNH₄/l;
Surfaktanty anionowe (subst. powierzchniowo
czynne anionowe)-<0,8/5mg/l;
Surfaktanty niejonowe (subst. powierzchniowo
czynne niejonowe)-<0,5/10mg/l;
zawiesiny łatwo opadające -<0,1/0,5 ml/l;
Węglowodory ropopochodne - 0,11/15 mg/l;
Substancje organiczne ekstrahujące się eterem
naftowym - 2,25/50 mg/l

Formularz N - karta informacyjna dla dokumentów od listopada 2010r

	Wszystkie dokumenty od listopada 2010r	
1	Numer karty / rok	235/2011
2	Rodzaj dokumentu	Analiza, opracowanie ekofizjograficzne, wyniki badań i pomiarów
3	Temat dokumentu	Ochrona wód
4	Nazwa dokumentu	Wyniki pomiarów ilości pobieranej wody za II półrocze 2011 r. z ujęć wód podziemnych
5	Zakres przedmiotowy (opis)	Pomiarów ilości pobieranej wody z ujęć wód podziemnych przeznaczonych do spożycia: "Chocianowice", "Bąków", "Nowe", Bogacica, Maciejów, Chocianowice, Krzywizna.
6	Obszar, którego dokument dotyczy	1604023 - Kluczbork
7	Znak sprawy	ROŚ.6324.8.2012
8	Dokument wytworzył	Magdalena Godzwon
9	Data dokumentu	2012-01-30
10	Dokument zatwierdził	
11	Data zatwierdzenia dokumentu	
12	Miejsce przechowywania (nazwa instytucji, nazwa komórki organizacyjnej, numer pokoju, numer telefonu kontaktowego)	Starostwo Powiatowe w Kluczborku ul. Katowicka 1, 46-200 Kluczbork - Wydział Rolnictwa, Ochrony Środowiska i Leśnictwa, pokój nr 307 i 308, nr tel. (077) 418 52 18 wew. 170-171.
13	Adres elektroniczny zawierający odnośnik do dokumentu	
14	Informacja, czy dokument jest ostateczny	Nie
15	Numery kart innych dokumentów w sprawie	244/2012 , 136/2012
16	Data zamieszczenia danych o dokumencie w wykazie	2012-06-04
17	Zastrzeżenia dotyczące nieudostępniania informacji	
18	Uwagi	<p>Ujęcie: "Chocianowice" studnie tj. - 62R, 63R, 60 pobór wód z głębokości: 25,5 - 29,75 m Pobory dobowe - w m3/dobę - MAX. - 1770 - MIN. - 590</p> <p>Ujęcie: "Bąków" - 54R(eksploatowana), 56R, 58R, 59R pobór wód z głębokości: 38 m (gł. eksploatowanej studni 54R] Pobory dobowe - w m3/dobę - MAX. -1150 - MIN. - 50</p>

Ujęcie "Nowe" studnie 5 sz, 6A, 7sz, 8
pobór wód z głębokości: 24 - 50 m
Pobory dobowe - w m³/dobę
- MAX. - 3050
- MIN. - 970

Ujęcie Bogacica studnie - 2, 3
pobór wód z głębokości: 36 m
Pobory dobowe - w m³/dobę
- MAX. - 749
- MIN. - 153

Ujęcie Maciejów studnie - 1, 2 -WYŁĄCZONE Z
EKSPLOATACJI
pobór wód z głębokości: 75-89 m
Pobory dobowe - w m³/dobę
- MAX. - 30
- MIN. - 0 - od 15-11-2011r.

Ujęcie Chocianowice studnie - 1, 2
pobór wód z głębokości: 45 m
Pobory dobowe - w m³/dobę
- MAX. - 980
- MIN. - 440

Ujęcie Krzywizna studnie - 1, 2,3
pobór wód z głębokości: 30-32 m
Pobory dobowe - w m³/dobę
- MAX. - 1220
- MIN. - 351

Formularz N - karta informacyjna dla dokumentów od listopada 2010r

	Wszystkie dokumenty od listopada 2010r	
1	Numer karty / rok	75/2012
2	Rodzaj dokumentu	Analiza, opracowanie ekofizjograficzne, wyniki badań i pomiarów
3	Temat dokumentu	Ochrona wód
4	Nazwa dokumentu	Wyniki pomiarów ilości i jakości ścieków SUW Bogacica
5	Zakres przedmiotowy (opis)	Popłuczyny 1/2012
6	Obszar, którego dokument dotyczy	1604023 - Kluczbork
7	Znak sprawy	ROŚ.6324.4.2012
8	Dokument wytworzył	Magdalena Godzwon
9	Data dokumentu	2012-03-16
10	Dokument zatwierdził	
11	Data zatwierdzenia dokumentu	
12	Miejsce przechowywania (nazwa instytucji, nazwa komórki organizacyjnej, numer pokoju, numer telefonu kontaktowego)	Starostwo Powiatowe w Kluczborku ul. Katowicka 1, 46-200 Kluczbork - Wydział Rolnictwa, Ochrony Środowiska i Leśnictwa, pokój nr 307 i 308, nr tel. (077) 418 52 18 wew. 170-171.
13	Adres elektroniczny zawierający odnośnik do dokumentu	
14	Informacja, czy dokument jest ostateczny	Nie
15	Numery kart innych dokumentów w sprawie	79/2012 , 134/2012 , 211/2012 , 209/2012 , 246/2012 , 232/2011
16	Data zamieszczenia danych o dokumencie w wykazie	2012-06-28
17	Zastrzeżenia dotyczące nieudostępniania informacji	
18	Uwagi	Data pobrania próbek 2011-02-17; pr nr 1/2012 SUW w Bogacicy: Parametr/jednostka-wynik/wartość dopuszczalna pH/- - 7,60/6,5-9,0 zawiesina og./mg/l-<2,0,0/35 żelazo og./mg/l-0,79/10 SUW w Maciejowie: wyłączona z eksploatacji

Formularz N - karta informacyjna dla dokumentów od listopada 2010r

	Wszystkie dokumenty od listopada 2010r	
1	Numer karty / rok	76/2012
2	Rodzaj dokumentu	Analiza, opracowanie ekofizjograficzne, wyniki badań i pomiarów
3	Temat dokumentu	Ochrona wód
4	Nazwa dokumentu	Wyniki pomiarów ilości i jakości ścieków z oczyszczalni w Ligocie Dolnej, gm. Kluczbork 3,4/2012r.
5	Zakres przedmiotowy (opis)	2 próby za luty 2012 - Ligota Dolna
6	Obszar, którego dokument dotyczy	1604025 - Kluczbork - obszar wiejski
7	Znak sprawy	ROŚ.6324.1.2012
8	Dokument wytworzył	Magdalena Godzwon
9	Data dokumentu	2012-03-19
10	Dokument zatwierdził	
11	Data zatwierdzenia dokumentu	
12	Miejsce przechowywania (nazwa instytucji, nazwa komórki organizacyjnej, numer pokoju, numer telefonu kontaktowego)	Starostwo Powiatowe w Kluczborku ul. Katowicka 1, 46-200 Kluczbork - Wydział Rolnictwa, Ochrony Środowiska i Leśnictwa, pokój nr 307 i 308, nr tel. (077) 418 52 18 wew. 170-171.
13	Adres elektroniczny zawierający odnośnik do dokumentu	
14	Informacja, czy dokument jest ostateczny	Nie
15	Numery kart innych dokumentów w sprawie	205/2012 , 207/2012 , 245/2012 , 229/2011 , 233/2011 , 80/2012 , 206/2012 , 77/2012 , 133/2012 , 230/2011 , 235/2012 , 81/2012 , 140/2012 , 18/2012
16	Data zamieszczenia danych o dokumencie w wykazie	2012-06-28
17	Zastrzeżenia dotyczące nieudostępniania informacji	
18	Uwagi	<p>Data poboru próbek: 21-22.02.2012 Parametr - wynik/wartość dop. jednostki Zawiesiny ogólne-<2,00/35 mg/l; ChZTCr-<10/125 mg O2/l; BZT5-0,8/15 mg O2/l; Fosfor og-0,16/2 mg/l; Azot ogólny-4,67/15 mg/l;</p> <p>Data poboru próbek: 28-29.02.2012 Parametr - wynik/wartość dop. jednostki Zawiesiny ogólne-<2,00/35 mg/l; ChZTCr-<10/125 mg O2/l; BZT5-0,7/15 mg O2/l; Fosfor og-<0,10/2 mg/l;</p>

Azot ogólny-4,60/15 mg/l;

Formularz N - karta informacyjna dla dokumentów od listopada 2010r

	Wszystkie dokumenty od listopada 2010r	
1	Numer karty / rok	77/2012
2	Rodzaj dokumentu	Analiza, opracowanie ekofizjograficzne, wyniki badań i pomiarów
3	Temat dokumentu	Ochrona wód
4	Nazwa dokumentu	Wyniki pomiarów ilości i jakości ścieków z oczyszczalni w Ligocie Dolnej, gm. Kluczbork 5,6/2012r.
5	Zakres przedmiotowy (opis)	za 1 i 2 połowę marca 2012 - Ligota Dolna rozszerzona
6	Obszar, którego dokument dotyczy	1604025 - Kluczbork - obszar wiejski
7	Znak sprawy	ROŚ.6324.1.2012
8	Dokument wytworzył	Magdalena Godzwon
9	Data dokumentu	2012-04-12
10	Dokument zatwierdził	
11	Data zatwierdzenia dokumentu	
12	Miejsce przechowywania (nazwa instytucji, nazwa komórki organizacyjnej, numer pokoju, numer telefonu kontaktowego)	Starostwo Powiatowe w Kluczborku ul. Katowicka 1, 46-200 Kluczbork - Wydział Rolnictwa, Ochrony Środowiska i Leśnictwa, pokój nr 307 i 308, nr tel. (077) 418 52 18 wew. 170-171.
13	Adres elektroniczny zawierający odnośnik do dokumentu	
14	Informacja, czy dokument jest ostateczny	Nie
15	Numerы kart innych dokumentów w sprawie	205/2012 , 207/2012 , 245/2012 , 229/2011 , 76/2012 , 233/2011 , 80/2012 , 206/2012 , 133/2012 , 230/2011 , 235/2012 , 81/2012 , 140/2012 , 18/2012
16	Data zamieszczenia danych o dokumencie w wykazie	2012-06-28
17	Zastrzeżenia dotyczące nieudostępniania informacji	
18	Uwagi	Data poboru próbek: 13-14.03.2012 Parametr - wynik/wartość dop. jednostki Zawiesiny ogólne-2,00/35 mg/l; ChZTCr-21/125 mg O2/l; BZT5-1,5/15 mg O2/l; Fosfor og-<0,10/2 mg/l; Azot ogólny-9,46/15 mg/l; Data poboru próbek: 20-21.02.2012 Parametr - wynik/wartość dop. jednostki Zawiesiny ogólne-<2,00/35 mg/l; ChZTCr-12/125 mg O2/l; BZT5-0,5/15 mg O2/l;

Fosfor og-0,2/2 mg/l;
Azot ogólny-5,05/15 mg/l;
pH-7,6/6,5-9;
Ołów-<0,005/0,5 mgPb/l;
Kadm-<0,0025/0,4 mgCd/l;
Miedź-<0,005/0,5 mgCu/l;
Chrom og. 0,0020/0,5 mgCr/l;
Nikiel-<0,005/0,5 mgNi/l;
Og. węgiel organiczny (OWO)-2,8/30 mg C/l;
Chlorki - 53,6/1000 mgCl/l;
Siarczany - 64,5/500 mgSO₄/l;
Azot azotanowy - 3,09/30 mgNNO₃/l;
Azot azotynowy - <0,10/1 mgNNO₂/l;
Azot amonowy - 1,42/10 mgNNH₄/l;
Surfaktanty anionowe (subst. powierzchniowo
czynne anionowe)-<0,8/5mg/l;
Surfaktanty niejonowe (subst. powierzchniowo
czynne niejonowe)-<0,5/10mg/l;
zawiesiny łatwo opadające -<0,1/0,5 ml/l;
Węglowodory ropopochodne - <0,10/15 mg/l;
Substancje organiczne ekstrahujące się eterem
naftowym - 0,50/50 mg/l

Formularz N - karta informacyjna dla dokumentów od listopada 2010r

	Wszystkie dokumenty od listopada 2010r	
1	Numer karty / rok	78/2012
2	Rodzaj dokumentu	Analiza, opracowanie ekofizjograficzne, wyniki badań i pomiarów
3	Temat dokumentu	Ochrona wód
4	Nazwa dokumentu	Wyniki pomiarów ilości i jakości ścieków wprowadzanych do wód - oczyszczalnia Trzebiszyn, za 1/2012r.
5	Zakres przedmiotowy (opis)	Ścieki z oczyszczalni Trzebiszyn wprowadzane do rzeki Budkowiczanki, za I kwartał 2012r. rozszerzona
6	Obszar, którego dokument dotyczy	1604032 - Lasowice Wielkie
7	Znak sprawy	ROŚ.6324.6.2012
8	Dokument wytworzył	Magdalena Godzwon
9	Data dokumentu	2012-04-26
10	Dokument zatwierdził	
11	Data zatwierdzenia dokumentu	
12	Miejsce przechowywania (nazwa instytucji, nazwa komórki organizacyjnej, numer pokoju, numer telefonu kontaktowego)	Starostwo Powiatowe w Kluczborku ul. Katowicka 1, 46-200 Kluczbork - Wydział Rolnictwa, Ochrony Środowiska i Leśnictwa, pokój nr 307 i 308, nr tel. (077) 418 52 18 wew. 170-171.
13	Adres elektroniczny zawierający odnośnik do dokumentu	
14	Informacja, czy dokument jest ostateczny	Nie
15	Numery kart innych dokumentów w sprawie	135/2012 , 210/2012 , 234/2011 , 247/2012
16	Data zamieszczenia danych o dokumencie w wykazie	2012-06-28
17	Zastrzeżenia dotyczące nieudostępniania informacji	
18	Uwagi	Oczyszczalnia Ścieków mechaniczno-biologiczna w Trzebiszynie Odbiornik ścieków: rzeka Budkowiczanka Data wykonania poboru próbek-12.01.2012r. Parametr-jednostka-wartość dopływ/odpływ-dopuszczalna 1. Zawiesina og. mg/dm ³ -69,8/<2,00-40 2. ChZTCr mg/dm ³ -275,0/<10,0 - 150 3. BZT5 mg/dm ³ -127,0/0,6 - 50 4. Fosfor ogólny mg/dm ³ -4,47/<0,10 - 2 mg/l; 5. Azot ogólny-120/49,4 mg/l; 6. Ołów-<0,005/0,5 mgPb/l; 7. Kadm-<0,0025/0,4 mgCd/l;

8. Miedź-0,005/0,5 mgCu/l;
9. Cynk- 0,044/2 mgZn/l;
10. Chrom og. 0,0028/0,5 mgCr/l;
11. Rteć- <0,0005/0,2 mgHg/l;
12. Arsen-<0,020/0,1 mgAs/l
13. Nikiel-<0,005/0,5 mgNi/l;
14. Srebro-<0,005/0,1 mgAr/l;
15. Wanad-<0,005/2 mgV/l;
16. Suma chlorków i siarczanów-220,0/1500 mg(Cl+SO₄)
17. Fenole lotne-<0,002/0,1 mg/l;

Formularz N - karta informacyjna dla dokumentów od listopada 2010r

	Wszystkie dokumenty od listopada 2010r	
1	Numer karty / rok	79/2012
2	Rodzaj dokumentu	Analiza, opracowanie ekofizjograficzne, wyniki badań i pomiarów
3	Temat dokumentu	Ochrona wód
4	Nazwa dokumentu	Wyniki pomiarów ilości i jakości ścieków SUW Bogacica
5	Zakres przedmiotowy (opis)	Popłuczyny 2/2012
6	Obszar, którego dokument dotyczy	1604025 - Kluczbork - obszar wiejski
7	Znak sprawy	ROŚ.6324.4.2012
8	Dokument wytworzył	Magdalena Godzwon
9	Data dokumentu	2012-05-23
10	Dokument zatwierdził	
11	Data zatwierdzenia dokumentu	
12	Miejsce przechowywania (nazwa instytucji, nazwa komórki organizacyjnej, numer pokoju, numer telefonu kontaktowego)	Starostwo Powiatowe w Kluczborku ul. Katowicka 1, 46-200 Kluczbork - Wydział Rolnictwa, Ochrony Środowiska i Leśnictwa, pokój nr 307 i 308, nr tel. (077) 418 52 18 wew. 170-171.
13	Adres elektroniczny zawierający odnośnik do dokumentu	
14	Informacja, czy dokument jest ostateczny	Nie
15	Numery kart innych dokumentów w sprawie	75/2012 , 134/2012 , 211/2012 , 209/2012 , 246/2012 , 232/2011
16	Data zamieszczenia danych o dokumencie w wykazie	2012-06-28
17	Zastrzeżenia dotyczące nieudostępniania informacji	
18	Uwagi	Data pobrania próbek 2012-04-19; pr nr 2/2012 SUW w Bogacicy: Parametr/jednostka-wynik/wartość dopuszczalna pH/- - 7,35/6,5-9,0 zawiesina og./mg/l-3,0/35 żelazo og./mg/l-0,99/10 SUW w Maciejowie: wyłączona z eksploatacji

Formularz N - karta informacyjna dla dokumentów od listopada 2010r

	Wszystkie dokumenty od listopada 2010r	
1	Numer karty / rok	80/2012
2	Rodzaj dokumentu	Analiza, opracowanie ekofizjograficzne, wyniki badań i pomiarów
3	Temat dokumentu	Ochrona wód
4	Nazwa dokumentu	Wyniki pomiarów ilości i jakości ścieków z oczyszczalni w Ligocie Dolnej, gm. Kluczbork 7,8/2012r.
5	Zakres przedmiotowy (opis)	2 próby za miesiąc kwiecień 2012 - Ligota Dolna
6	Obszar, którego dokument dotyczy	1604025 - Kluczbork - obszar wiejski
7	Znak sprawy	ROŚ.6324.1.2012
8	Dokument wytworzył	Magdalena Godzwon
9	Data dokumentu	2012-05-15
10	Dokument zatwierdził	
11	Data zatwierdzenia dokumentu	
12	Miejsce przechowywania (nazwa instytucji, nazwa komórki organizacyjnej, numer pokoju, numer telefonu kontaktowego)	Starostwo Powiatowe w Kluczborku ul. Katowicka 1, 46-200 Kluczbork - Wydział Rolnictwa, Ochrony Środowiska i Leśnictwa, pokój nr 307 i 308, nr tel. (077) 418 52 18 wew. 170-171.
13	Adres elektroniczny zawierający odnośnik do dokumentu	
14	Informacja, czy dokument jest ostateczny	Nie
15	Numerы kart innych dokumentów w sprawie	205/2012 , 207/2012 , 245/2012 , 229/2011 , 76/2012 , 233/2011 , 206/2012 , 77/2012 , 133/2012 , 230/2011 , 235/2012 , 81/2012 , 140/2012 , 18/2012
16	Data zamieszczenia danych o dokumencie w wykazie	2012-06-28
17	Zastrzeżenia dotyczące nieudostępniania informacji	
18	Uwagi	<p>Data poboru próbek: 19-20.04.2012 Parametr - wynik/wartość dop. jednostki Zawiesiny ogólne-<2,00/35 mg/l; ChZTCr-10/125 mg O2/l; BZT5-<0,5/15 mg O2/l; Fosfor og-0,44/2 mg/l; Azot ogólny-4,12/15 mg/l;</p> <p>Data poboru próbek: 29-30.02.2012 Parametr - wynik/wartość dop. jednostki Zawiesiny ogólne-<2,00/35 mg/l; ChZTCr-11/125 mg O2/l; BZT5-0,7/15 mg O2/l;</p>

Fosfor og-0,46/2 mg/l;
Azot ogólny-3,26/15 mg/l;

Formularz N - karta informacyjna dla dokumentów od listopada 2010r

	Wszystkie dokumenty od listopada 2010r	
1	Numer karty / rok	81/2012
2	Rodzaj dokumentu	Analiza, opracowanie ekofizjograficzne, wyniki badań i pomiarów
3	Temat dokumentu	Ochrona wód
4	Nazwa dokumentu	Wyniki pomiarów ilości i jakości ścieków z oczyszczalni w Ligocie Dolnej, gm. Kluczbork 9,10/2012r.
5	Zakres przedmiotowy (opis)	2 próby za miesiąc maj 2012 - Ligota Dolna
6	Obszar, którego dokument dotyczy	1604025 - Kluczbork - obszar wiejski
7	Znak sprawy	ROŚ.6324.1.2012
8	Dokument wytworzył	Magdalena Godzwon
9	Data dokumentu	2012-06-20
10	Dokument zatwierdził	
11	Data zatwierdzenia dokumentu	
12	Miejsce przechowywania (nazwa instytucji, nazwa komórki organizacyjnej, numer pokoju, numer telefonu kontaktowego)	Starostwo Powiatowe w Kluczborku ul. Katowicka 1, 46-200 Kluczbork - Wydział Rolnictwa, Ochrony Środowiska i Leśnictwa, pokój nr 307 i 308, nr tel. (077) 418 52 18 wew. 170-171.
13	Adres elektroniczny zawierający odnośnik do dokumentu	
14	Informacja, czy dokument jest ostateczny	Nie
15	Numery kart innych dokumentów w sprawie	205/2012 , 207/2012 , 245/2012 , 229/2011 , 76/2012 , 233/2011 , 80/2012 , 206/2012 , 77/2012 , 133/2012 , 230/2011 , 235/2012 , 140/2012 , 18/2012
16	Data zamieszczenia danych o dokumencie w wykazie	2012-06-28
17	Zastrzeżenia dotyczące nieudostępniania informacji	
18	Uwagi	<p>Data poboru próbek: 27-28.05.2012 Parametr - wynik/wartość dop. jednostki Zawiesiny ogólne-<2,00/35 mg/l; ChZTCr-16/125 mg O2/l; BZT5-<0,5/15 mg O2/l; Fosfor og-0,33/2 mg/l; Azot ogólny-5,03/15 mg/l;</p> <p>Data poboru próbek: 29-30.05.2012 Parametr - wynik/wartość dop. jednostki Zawiesiny ogólne-<2,00/35 mg/l; ChZTCr-14/125 mg O2/l; BZT5-0,9/15 mg O2/l; Fosfor og-0,17/2 mg/l;</p>

Formularz N - karta informacyjna dla dokumentów od listopada 2010r

	Wszystkie dokumenty od listopada 2010r	
1	Numer karty / rok	133/2012
2	Rodzaj dokumentu	Analiza, opracowanie ekofizjograficzne, wyniki badań i pomiarów
3	Temat dokumentu	Ochrona wód
4	Nazwa dokumentu	Wyniki pomiarów ilości i jakości ścieków z oczyszczalni w Ligocie Dolnej, gm. Kluczbork 11,12/2012r.
5	Zakres przedmiotowy (opis)	2 próby za miesiąc czerwiec 2012 - Ligota Dolna
6	Obszar, którego dokument dotyczy	1604025 - Kluczbork - obszar wiejski
7	Znak sprawy	ROŚ.6324.1.2012
8	Dokument wytworzył	Magdalena Godzwon
9	Data dokumentu	2012-07-19
10	Dokument zatwierdził	
11	Data zatwierdzenia dokumentu	
12	Miejsce przechowywania (nazwa instytucji, nazwa komórki organizacyjnej, numer pokoju, numer telefonu kontaktowego)	Starostwo Powiatowe w Kluczborku ul. Katowicka 1, 46-200 Kluczbork - Wydział Rolnictwa, Ochrony Środowiska i Leśnictwa, pokój nr 307 i 308, nr tel. (077) 418 52 18 wew. 170-171.
13	Adres elektroniczny zawierający odnośnik do dokumentu	
14	Informacja, czy dokument jest ostateczny	Nie
15	Numer kart innych dokumentów w sprawie	205/2012 , 207/2012 , 245/2012 , 229/2011 , 76/2012 , 233/2011 , 80/2012 , 206/2012 , 77/2012 , 230/2011 , 235/2012 , 81/2012 , 140/2012 , 18/2012
16	Data zamieszczenia danych o dokumencie w wykazie	2012-11-05
17	Zastrzeżenia dotyczące nieudostępniania informacji	
18	Uwagi	Data poboru próbek: 19-20.06.2012 Parametr - wynik/wartość dop. jednostki Zawiesiny ogólne-<2,00/35 mg/l; ChZTCr-<10/125 mg O2/l; BZT5- <0,5/15 mg O2/l; Fosfor og-0,21/2 mg/l; Azot ogólny-3,08/15 mg/l; pH-7,8/6,5-9; Ołów-<0,005/0,5 mgPb/l; Kadm-<0,0025/0,4 mgCd/l; Miedź-<0,005/0,5 mgCu/l; Chrom og. <0,0020/0,5 mgCr/l; Nikiel-<0,005/0,5 mgNi/l;

Og. węgiel organiczny (OWO)-1,8/30 mg C/l;
Chlorki - 46/1000 mgCl/l;
Siarczany - 61/500 mgSO₄/l;
Azot azotanowy - 1,90/30 mgNNO₃/l;
Azot azotynowy - <0,10/1 mgNNO₂/l;
Azot amonowy - 0,57/10 mgNNH₄/l;
Surfaktanty anionowe (subst. powierzchniowo
czynne anionowe)-<0,8/5mg/l;
Surfaktanty niejonowe (subst. powierzchniowo
czynne niejonowe)-<0,5/10mg/l;
zawiesiny łatwo opadające -<0,1/0,5 ml/l;
Węglowodory ropopochodne - <0,10/15 mg/l;
Substancje organiczne ekstrahujące się eterem
naftowym - <0,50/50 mg/l

Data poboru próbek: 28-29.06.2012
Parametr - wynik/wartość dop. jednostki
Zawiesiny ogólne-<2,00/35 mg/l;
ChZTCr-<10/125 mg O₂/l;
BZT5-0,8/15 mg O₂/l;
Fosfor og-0,93/2 mg/l;
Azot ogólny-2,48/15 mg/l;

Formularz N - karta informacyjna dla dokumentów od listopada 2010r

	Wszystkie dokumenty od listopada 2010r	
1	Numer karty / rok	134/2012
2	Rodzaj dokumentu	Analiza, opracowanie ekofizjograficzne, wyniki badań i pomiarów
3	Temat dokumentu	Ochrona wód
4	Nazwa dokumentu	Wyniki pomiarów ilości i jakości ścieków SUW Bogacica
5	Zakres przedmiotowy (opis)	Popłuczyny 3/2012
6	Obszar, którego dokument dotyczy	1604025 - Kluczbork - obszar wiejski
7	Znak sprawy	ROŚ.6324.4.2012
8	Dokument wytworzył	Magdalena Godzwon
9	Data dokumentu	2012-07-16
10	Dokument zatwierdził	
11	Data zatwierdzenia dokumentu	
12	Miejsce przechowywania (nazwa instytucji, nazwa komórki organizacyjnej, numer pokoju, numer telefonu kontaktowego)	Starostwo Powiatowe w Kluczborku ul. Katowicka 1, 46-200 Kluczbork - Wydział Rolnictwa, Ochrony Środowiska i Leśnictwa, pokój nr 307 i 308, nr tel. (077) 418 52 18 wew. 170-171.
13	Adres elektroniczny zawierający odnośnik do dokumentu	
14	Informacja, czy dokument jest ostateczny	Nie
15	Numery kart innych dokumentów w sprawie	79/2012 , 75/2012 , 211/2012 , 209/2012 , 246/2012 , 232/2011
16	Data zamieszczenia danych o dokumencie w wykazie	2012-11-05
17	Zastrzeżenia dotyczące nieudostępniania informacji	
18	Uwagi	Data pobrania próbek 2012-06-18; pr nr 2/2012 SUW w Bogacicy: Parametr/jednostka-wynik/wartość dopuszczalna pH/- - 7,0/6,5-9,0 zawiesina og./mg/l-3,20/35 żelazo og./mg/l-0,93/10 SUW w Maciejowie: wyłączona z eksploatacji

Formularz N - karta informacyjna dla dokumentów od listopada 2010r

	Wszystkie dokumenty od listopada 2010r	
1	Numer karty / rok	135/2012
2	Rodzaj dokumentu	Analiza, opracowanie ekofizjograficzne, wyniki badań i pomiarów
3	Temat dokumentu	Ochrona wód
4	Nazwa dokumentu	Wyniki pomiarów ilości i jakości ścieków wprowadzanych do wód - oczyszczalnia Trzebiszyn, za 2/2012r.
5	Zakres przedmiotowy (opis)	Ścieki z oczyszczalni Trzebiszyn wprowadzane do rzeki Budkowiczanki, za II kwartał 2012r.
6	Obszar, którego dokument dotyczy	1604032 - Lasowice Wielkie
7	Znak sprawy	ROŚ.6324.6.2012
8	Dokument wytworzył	Magdalena Godzwon
9	Data dokumentu	2012-07-19
10	Dokument zatwierdził	
11	Data zatwierdzenia dokumentu	
12	Miejsce przechowywania (nazwa instytucji, nazwa komórki organizacyjnej, numer pokoju, numer telefonu kontaktowego)	Starostwo Powiatowe w Kluczborku ul. Katowicka 1, 46-200 Kluczbork - Wydział Rolnictwa, Ochrony Środowiska i Leśnictwa, pokój nr 307 i 308, nr tel. (077) 418 52 18 wew. 170-171.
13	Adres elektroniczny zawierający odnośnik do dokumentu	
14	Informacja, czy dokument jest ostateczny	Nie
15	Numery kart innych dokumentów w sprawie	210/2012 , 78/2012 , 234/2011 , 247/2012
16	Data zamieszczenia danych o dokumencie w wykazie	2012-11-05
17	Zastrzeżenia dotyczące nieudostępniania informacji	
18	Uwagi	Oczyszczalnia Ścieków mechaniczno-biologiczna w Trzebiszynie Odbiornik ścieków: rzeka Budkowiczanka Data wykonania poboru próbek-20.06.2012r. Parametr-jednostka-wartość dopływ/odpływ-dopuszczalna 1. Zawiesina og. mg/dm ³ -310/14,2-40 2. ChZTCr mg/dm ³ -1201/79 - 150 3. BZT5 mg/dm ³ -558/5,2 - 50

Formularz N - karta informacyjna dla dokumentów od listopada 2010r

	Wszystkie dokumenty od listopada 2010r	
1	Numer karty / rok	136/2012
2	Rodzaj dokumentu	Analiza, opracowanie ekofizjograficzne, wyniki badań i pomiarów
3	Temat dokumentu	Ochrona wód
4	Nazwa dokumentu	Wyniki pomiarów ilości pobieranej wody za I półrocze 2012 r. z ujęć wód podziemnych
5	Zakres przedmiotowy (opis)	Pomiarów ilości pobieranej wody z ujęć wód podziemnych przeznaczonych do spożycia: "Chocianowice", "Bąków", "Nowe", Bogacica, Maciejów, Chocianowice, Krzywizna.
6	Obszar, którego dokument dotyczy	1604023 - Kluczbork
7	Znak sprawy	ROŚ.6324.8.2012
8	Dokument wytworzył	Magdalena Godzwon
9	Data dokumentu	2012-07-26
10	Dokument zatwierdził	
11	Data zatwierdzenia dokumentu	
12	Miejsce przechowywania (nazwa instytucji, nazwa komórki organizacyjnej, numer pokoju, numer telefonu kontaktowego)	
13	Adres elektroniczny zawierający odnośnik do dokumentu	
14	Informacja, czy dokument jest ostateczny	Nie
15	Numery kart innych dokumentów w sprawie	244/2012 , 235/2011
16	Data zamieszczenia danych o dokumencie w wykazie	2012-11-05
17	Zastrzeżenia dotyczące nieudostępniania informacji	
18	Uwagi	<p>Ujęcie: "Chocianowice" studnie tj. - 62R, 63R, 60 pobór wód z głębokości: 25,5 - 29,75 m Pobory dobowe - w m3/dobę - MAX. - 2020 - MIN. - 770</p> <p>Ujęcie: "Bąków" - 54R(eksploatowana), 56R, 58R, 59R pobór wód z głębokości: 38 m (gł. eksploatowanej studni 54R] Pobory dobowe - w m3/dobę - MAX. -1400 - MIN. - 0</p> <p>Ujęcie "Nowe" studnie 5 sz, 6A, 7sz, 8 pobór wód z głębokości: 24 - 50 m</p>

Pobory dobowe - w m³/dobę
- MAX. - 2660
- MIN. - 580

Ujęcie Bogacica studnie - 2, 3
pobór wód z głębokości: 36 m
Pobory dobowe - w m³/dobę
- MAX. - 509
- MIN. - 174

Ujęcie Maciejów studnie - 1, 2 -WYŁĄCZONE Z
EKSPLOATACJI
pobór wód z głębokości: 75-89 m
Pobory dobowe - w m³/dobę
- MAX. - 30
- MIN. - 0 - od 15-11-2011r.

Ujęcie Chocianowice studnie - 1, 2
pobór wód z głębokości: 45 m
Pobory dobowe - w m³/dobę
- MAX. - 1000
- MIN. - 290

Ujęcie Krzywizna studnie - 1, 2,3
pobór wód z głębokości: 30-32 m
Pobory dobowe - w m³/dobę
- MAX. - 900
- MIN. - 397

Formularz N - karta informacyjna dla dokumentów od listopada 2010r

	Wszystkie dokumenty od listopada 2010r	
1	Numer karty / rok	139/2012
2	Rodzaj dokumentu	Analiza, opracowanie ekofizjograficzne, wyniki badań i pomiarów
3	Temat dokumentu	Ochrona wód
4	Nazwa dokumentu	Wyniki pomiarów ilości i jakości ścieków z kanalizacji deszczowej w Kluczborku 1/2012
5	Zakres przedmiotowy (opis)	Ścieki z kanalizacji deszczowej w Kluczborku wprowadzane do Stobrawy, Starej Stobrawy, Kanału Miejskiego i rowów melioracyjnych.
6	Obszar, którego dokument dotyczy	1604023 - Kluczbork
7	Znak sprawy	ROŚ.6324.2.2012
8	Dokument wytworzył	Magdalena Godzwon
9	Data dokumentu	2012-07-17
10	Dokument zatwierdził	
11	Data zatwierdzenia dokumentu	
12	Miejsce przechowywania (nazwa instytucji, nazwa komórki organizacyjnej, numer pokoju, numer telefonu kontaktowego)	Starostwo Powiatowe w Kluczborku ul. Katowicka 1, 46-200 Kluczbork - Wydział Rolnictwa, Ochrony Środowiska i Leśnictwa, pokój nr 307 i 308, nr tel. (077) 418 52 18 wew. 170-171.
13	Adres elektroniczny zawierający odnośnik do dokumentu	
14	Informacja, czy dokument jest ostateczny	Nie
15	Numery kart innych dokumentów w sprawie	231/2011
16	Data zamieszczenia danych o dokumencie w wykazie	2012-11-05
17	Zastrzeżenia dotyczące nieudostępniania informacji	
18	Uwagi	<p>Dopuszczalne wartości wskaźników zanieczyszczeń:</p> <p>1. zawiesina og. - 100 mg/l 2. ropopochodne - 15 mg/l PRÓBKl pobrano 2012-06-14</p> <p>Wylot W-20 L.p. nazwa - wynik/jednostka 1. zawiesina ogólna - 35,2 mg/dm³ 2. węglowodory ropopochodne (ideks oleju mineralnego) - <0,10 mg/dm³</p> <p>Wylot W-22a L.p. nazwa - wynik/jednostka 1. zawiesina ogólna - 4,20 mg/dm³ 2. węglowodory ropopochodne (ideks oleju</p>

mineralnego) - <0,10 mg/dm³

Wylot W-22b

L.p. nazwa - wynik/jednostka

1. zawiesina ogólna - 8,2 mg/dm³
2. węglowodory ropopochodne (ideks oleju mineralnego) - <0,10 mg/dm³

Wylot W-22c

L.p. nazwa - wynik/jednostka

1. zawiesina ogólna - 38,8 mg/dm³
2. węglowodory ropopochodne (ideks oleju mineralnego) - <0,10 mg/dm³

Wylot W-28

L.p. nazwa - wynik/jednostka

1. zawiesina ogólna - 100 mg/dm³
2. węglowodory ropopochodne (ideks oleju mineralnego) - 0,22 mg/dm³

Wylot W-30

L.p. nazwa - wynik/jednostka

1. zawiesina ogólna - 61,2 mg/dm³
2. węglowodory ropopochodne (ideks oleju mineralnego) - <0,10 mg/dm³

Wylot W-35

L.p. nazwa - wynik/jednostka

1. zawiesina ogólna - 51,8 mg/dm³
2. węglowodory ropopochodne (ideks oleju mineralnego) - <0,10 mg/dm³

Wylot W-35a

L.p. nazwa - wynik/jednostka

1. zawiesina ogólna - 19,8 mg/dm³
2. węglowodory ropopochodne (ideks oleju mineralnego) - <0,10 mg/dm³

Wylot W-38

L.p. nazwa - wynik/jednostka

1. zawiesina ogólna - 41,5 mg/dm³
2. węglowodory ropopochodne (ideks oleju mineralnego) - <0,10 mg/dm³

Wylot W-40

L.p. nazwa - wynik/jednostka

1. zawiesina ogólna - 81,9 mg/dm³
2. węglowodory ropopochodne (ideks oleju mineralnego) - <0,10 mg/dm³

Wylot W-41

L.p. nazwa - wynik/jednostka

1. zawiesina ogólna - 9,8 mg/dm³
2. węglowodory ropopochodne (ideks oleju mineralnego) - <0,10 mg/dm³

Wylot W-42

L.p. nazwa - wynik/jednostka

1. zawiesina ogólna - 15,4 mg/dm³
2. węglowodory ropopochodne (ideks oleju mineralnego) - <0,10 mg/dm³

Wylot W-47a

L.p. nazwa - wynik/jednostka

1. zawiesina ogólna - 91,2 mg/dm³
2. węglowodory ropopochodne (ideks oleju mineralnego) - <0,10 mg/dm³



Formularz N - karta informacyjna dla dokumentów od listopada 2010r

	Wszystkie dokumenty od listopada 2010r	
1	Numer karty / rok	140/2012
2	Rodzaj dokumentu	Analiza, opracowanie ekofizjograficzne, wyniki badań i pomiarów
3	Temat dokumentu	Ochrona wód
4	Nazwa dokumentu	Wyniki pomiarów ilości i jakości ścieków z oczyszczalni w Ligocie Dolnej, gm. Kluczbork 13,14/2012r.
5	Zakres przedmiotowy (opis)	2 próby za miesiąc lipiec 2012 - Ligota Dolna
6	Obszar, którego dokument dotyczy	1604025 - Kluczbork - obszar wiejski
7	Znak sprawy	ROŚ.6324.1.2012
8	Dokument wytworzył	Magdalena Godzwon
9	Data dokumentu	2012-08-24
10	Dokument zatwierdził	
11	Data zatwierdzenia dokumentu	
12	Miejsce przechowywania (nazwa instytucji, nazwa komórki organizacyjnej, numer pokoju, numer telefonu kontaktowego)	Starostwo Powiatowe w Kluczborku ul. Katowicka 1, 46-200 Kluczbork - Wydział Rolnictwa, Ochrony Środowiska i Leśnictwa, pokój nr 307 i 308, nr tel. (077) 418 52 18 wew. 170-171.
13	Adres elektroniczny zawierający odnośnik do dokumentu	
14	Informacja, czy dokument jest ostateczny	Nie
15	Numery kart innych dokumentów w sprawie	205/2012 , 207/2012 , 245/2012 , 229/2011 , 76/2012 , 233/2011 , 80/2012 , 206/2012 , 77/2012 , 133/2012 , 230/2011 , 235/2012 , 81/2012 , 18/2012
16	Data zamieszczenia danych o dokumencie w wykazie	2012-11-05
17	Zastrzeżenia dotyczące nieudostępniania informacji	
18	Uwagi	<p>Data poboru próbek: 24-25.07.2012 Parametr - wynik/wartość dop. jednostki Zawiesiny ogólne-<2,00/35 mg/l; ChZTCr-12/125 mg O2/l; BZT5- 2,0/15 mg O2/l; Fosfor og-0,57/2 mg/l; Azot ogólny-2,09/15 mg/l;</p> <p>Data poboru próbek: 29-30.07.2012 Parametr - wynik/wartość dop. jednostki Zawiesiny ogólne-<2,00/35 mg/l; ChZTCr-13/125 mg O2/l; BZT5-0,9/15 mg O2/l; Fosfor og-0,66/2 mg/l;</p>

Azot ogólny-3,17/15 mg/l;
pH-7,7/6,5-9;
Ołów-<0,005/0,5 mgPb/l;
Kadm-<0,0025/0,4 mgCd/l;
Miedź-<0,005/0,5 mgCu/l;
Chrom og. 0,0021/0,5 mgCr/l;
Nikiel-<0,005/0,5 mgNi/l;
Og. węgiel organiczny (OWO)-1,9/30 mg C/l;
Chlorki - 52,4/1000 mgCl/l;
Siarczany - 62,1/500 mgSO₄/l;
Azot azotanowy - 1,32/30 mgNNO₃/l;
Azot azotynowy - <0,10/1 mgNNO₂/l;
Azot amonowy - 1,21/10 mgNNH₄/l;
Surfaktanty anionowe (subst. powierzchniowo
czynne anionowe)-<0,8/5mg/l;
Surfaktanty niejonowe (subst. powierzchniowo
czynne niejonowe)-<0,5/10mg/l;
zawiesiny łatwo opadające -<0,1/0,5 ml/l;
Węglowodory ropopochodne - <0,10/15 mg/l;
Substancje organiczne ekstrahujące się eterem
naftowym - <0,50/50 mg/l

Formularz N - karta informacyjna dla dokumentów od listopada 2010r

	Wszystkie dokumenty od listopada 2010r	
1	Numer karty / rok	205/2012
2	Rodzaj dokumentu	Analiza, opracowanie ekofizjograficzne, wyniki badań i pomiarów
3	Temat dokumentu	Ochrona wód
4	Nazwa dokumentu	Wyniki pomiarów ilości i jakości ścieków z oczyszczalni w Ligocie Dolnej, gm. Kluczbork 15,16/2012r.
5	Zakres przedmiotowy (opis)	2 próby za miesiąc sierpień 2012 - Ligota Dolna
6	Obszar, którego dokument dotyczy	1604025 - Kluczbork - obszar wiejski
7	Znak sprawy	ROŚ.6324.1.2012
8	Dokument wytworzył	Magdalena Godzwon
9	Data dokumentu	2012-09-24
10	Dokument zatwierdził	
11	Data zatwierdzenia dokumentu	
12	Miejsce przechowywania (nazwa instytucji, nazwa komórki organizacyjnej, numer pokoju, numer telefonu kontaktowego)	Starostwo Powiatowe w Kluczborku ul. Katowicka 1, 46-200 Kluczbork - Wydział Rolnictwa, Ochrony Środowiska i Leśnictwa, pokój nr 307 i 308, nr tel. (077) 418 52 18 wew. 170-171.
13	Adres elektroniczny zawierający odnośnik do dokumentu	
14	Informacja, czy dokument jest ostateczny	Nie
15	Numery kart innych dokumentów w sprawie	207/2012 , 245/2012 , 229/2011 , 76/2012 , 233/2011 , 80/2012 , 206/2012 , 77/2012 , 133/2012 , 230/2011 , 235/2012 , 81/2012 , 140/2012 , 18/2012
16	Data zamieszczenia danych o dokumencie w wykazie	2012-12-31
17	Zastrzeżenia dotyczące nieudostępniania informacji	
18	Uwagi	<p>Data poboru próbek: 23-24.08.2012 Parametr - wynik/wartość dop. jednostki Zawiesiny ogólne-<2,00/35 mg/l; ChZTCr-<10/125 mg O2/l; BZT5- <0,5/15 mg O2/l; Fosfor og-0,19/2 mg/l; Azot ogólny-3,40/15 mg/l;</p> <p>Data poboru próbek: 29-30.07.2012 Parametr - wynik/wartość dop. jednostki Zawiesiny ogólne-<2,00/35 mg/l; ChZTCr-<10/125 mg O2/l; BZT5-<0,5/15 mg O2/l; Fosfor og-0,36/2 mg/l;</p>

Formularz N - karta informacyjna dla dokumentów od listopada 2010r

	Wszystkie dokumenty od listopada 2010r	
1	Numer karty / rok	206/2012
2	Rodzaj dokumentu	Analiza, opracowanie ekofizjograficzne, wyniki badań i pomiarów
3	Temat dokumentu	Ochrona wód
4	Nazwa dokumentu	Wyniki pomiarów ilości i jakości ścieków z oczyszczalni w Ligocie Dolnej, gm. Kluczbork 17,18/2012r.
5	Zakres przedmiotowy (opis)	2 próby za miesiąc wrzesień 2012 - Ligota Dolna
6	Obszar, którego dokument dotyczy	1604025 - Kluczbork - obszar wiejski
7	Znak sprawy	ROŚ.6324.1.2012
8	Dokument wytworzył	Magdalena Godzwon
9	Data dokumentu	2012-10-22
10	Dokument zatwierdził	
11	Data zatwierdzenia dokumentu	
12	Miejsce przechowywania (nazwa instytucji, nazwa komórki organizacyjnej, numer pokoju, numer telefonu kontaktowego)	Starostwo Powiatowe w Kluczborku ul. Katowicka 1, 46-200 Kluczbork - Wydział Rolnictwa, Ochrony Środowiska i Leśnictwa, pokój nr 307 i 308, nr tel. (077) 418 52 18 wew. 170-171.
13	Adres elektroniczny zawierający odnośnik do dokumentu	
14	Informacja, czy dokument jest ostateczny	Nie
15	Numerы kart innych dokumentów w sprawie	205/2012 , 207/2012 , 245/2012 , 229/2011 , 76/2012 , 233/2011 , 80/2012 , 77/2012 , 133/2012 , 230/2011 , 235/2012 , 81/2012 , 140/2012 , 18/2012
16	Data zamieszczenia danych o dokumencie w wykazie	2012-12-31
17	Zastrzeżenia dotyczące nieudostępniania informacji	
18	Uwagi	Data poboru próbek: 20-21.09.2012 Parametr - wynik/wartość dop. jednostki Zawiesiny ogólne-<2,00/35 mg/l; ChZTCr-<10/125 mg O2/l; BZT5-0,8/15 mg O2/l; Fosfor og-0,24/2 mg/l; Azot ogólny-4,32/15 mg/l; pH-7,6/6,5-9; Ołów-<0,005/0,5 mgPb/l; Kadm-<0,0025/0,4 mgCd/l; Miedź-<0,005/0,5 mgCu/l; Chrom og. <0,002/0,5 mgCr/l; Nikiel-<0,005/0,5 mgNi/l;

Og. węgiel organiczny (OWO)-1,0/30 mg C/l;
Chlorki - 50,4/1000 mgCl/l;
Siarczany - 67,7/500 mgSO₄/l;
Azot azotanowy - 3,31/30 mgNNO₃/l;
Azot azotynowy - <0,10/1 mgNNO₂/l;
Azot amonowy - <0,5/10 mgNNH₄/l;
Surfaktanty anionowe (subst. powierzchniowo
czynne anionowe)-<0,8/5mg/l;
Surfaktanty niejonowe (subst. powierzchniowo
czynne niejonowe)-<0,5/10mg/l;
zawiesiny łatwo opadające -<0,1/0,5 ml/l;
Węglowodory ropopochodne - 0,11/15 mg/l;
Substancje organiczne ekstrahujące się eterem
naftowym - <0,50/50 mg/l

Data poboru próbek: 27-28.09.2012
Parametr - wynik/wartość dop. jednostki
Zawiesiny ogólne-2,60/35 mg/l;
ChZTCr-10/125 mg O₂/l;
BZT5- 0,7/15 mg O₂/l;
Fosfor og-0,40/2 mg/l;
Azot ogólny-5,04/15 mg/l;

Formularz N - karta informacyjna dla dokumentów od listopada 2010r

	Wszystkie dokumenty od listopada 2010r	
1	Numer karty / rok	207/2012
2	Rodzaj dokumentu	Analiza, opracowanie ekofizjograficzne, wyniki badań i pomiarów
3	Temat dokumentu	Ochrona wód
4	Nazwa dokumentu	Wyniki pomiarów ilości i jakości ścieków z oczyszczalni w Ligocie Dolnej, gm. Kluczbork 19,20/2012r.
5	Zakres przedmiotowy (opis)	2 próby za miesiąc październik 2012 - Ligota Dolna
6	Obszar, którego dokument dotyczy	1604025 - Kluczbork - obszar wiejski
7	Znak sprawy	ROŚ.6324.1.2012
8	Dokument wytworzył	Magdalena Godzwon
9	Data dokumentu	2012-11-08
10	Dokument zatwierdził	
11	Data zatwierdzenia dokumentu	
12	Miejsce przechowywania (nazwa instytucji, nazwa komórki organizacyjnej, numer pokoju, numer telefonu kontaktowego)	Starostwo Powiatowe w Kluczborku ul. Katowicka 1, 46-200 Kluczbork - Wydział Rolnictwa, Ochrony Środowiska i Leśnictwa, pokój nr 307 i 308, nr tel. (077) 418 52 18 wew. 170-171.
13	Adres elektroniczny zawierający odnośnik do dokumentu	
14	Informacja, czy dokument jest ostateczny	Nie
15	Numerы kart innych dokumentów w sprawie	205/2012 , 245/2012 , 229/2011 , 76/2012 , 233/2011 , 80/2012 , 206/2012 , 77/2012 , 133/2012 , 230/2011 , 235/2012 , 81/2012 , 140/2012 , 18/2012
16	Data zamieszczenia danych o dokumencie w wykazie	2012-12-31
17	Zastrzeżenia dotyczące nieudostępniania informacji	
18	Uwagi	<p>Data poboru próbek: 04-05.10.2012 Parametr - wynik/wartość dop. jednostki Zawiesiny ogólne-2,20/35 mg/l; ChZTCr-<10/125 mg O2/l; BZT5-0,7/15 mg O2/l; Fosfor og-0,84/2 mg/l; Azot ogólny-2,67/15 mg/l;</p> <p>Data poboru próbek: 14-15.10.2012 Parametr - wynik/wartość dop. jednostki Zawiesiny ogólne-<2,00/35 mg/l; ChZTCr-<10/125 mg O2/l; BZT5- 0,7/15 mg O2/l;</p>

Fosfor og-0,96/2 mg/l;
Azot ogólny-4,59/15 mg/l;

Formularz N - karta informacyjna dla dokumentów od listopada 2010r

	Wszystkie dokumenty od listopada 2010r	
1	Numer karty / rok	209/2012
2	Rodzaj dokumentu	Analiza, opracowanie ekofizjograficzne, wyniki badań i pomiarów
3	Temat dokumentu	Ochrona wód
4	Nazwa dokumentu	Wyniki pomiarów ilości i jakości ścieków SUW Bogacica
5	Zakres przedmiotowy (opis)	Popłuczyny 4/2012
6	Obszar, którego dokument dotyczy	1604025 - Kluczbork - obszar wiejski
7	Znak sprawy	ROŚ.6324.4.2012
8	Dokument wytworzył	Magdalena Godzwon
9	Data dokumentu	2012-09-27
10	Dokument zatwierdził	
11	Data zatwierdzenia dokumentu	
12	Miejsce przechowywania (nazwa instytucji, nazwa komórki organizacyjnej, numer pokoju, numer telefonu kontaktowego)	Starostwo Powiatowe w Kluczborku ul. Katowicka 1, 46-200 Kluczbork - Wydział Rolnictwa, Ochrony Środowiska i Leśnictwa, pokój nr 307 i 308, nr tel. (077) 418 52 18 wew. 170-171.
13	Adres elektroniczny zawierający odnośnik do dokumentu	
14	Informacja, czy dokument jest ostateczny	Nie
15	Numery kart innych dokumentów w sprawie	79/2012 , 75/2012 , 134/2012 , 211/2012 , 246/2012 , 232/2011
16	Data zamieszczenia danych o dokumencie w wykazie	2012-12-31
17	Zastrzeżenia dotyczące nieudostępniania informacji	
18	Uwagi	Data pobrania próbek 2012-08-28; pr nr 4/2012 SUW w Bogacicy: Parametr/jednostka-wynik/wartość dopuszczalna pH/- - 7,10/6,5-9,0 zawiesina og./mg/l-4,20/35 żelazo og./mg/l-2,40/10 SUW w Maciejowie: wyłączona z eksploatacji

Formularz N - karta informacyjna dla dokumentów od listopada 2010r

	Wszystkie dokumenty od listopada 2010r	
1	Numer karty / rok	210/2012
2	Rodzaj dokumentu	Analiza, opracowanie ekofizjograficzne, wyniki badań i pomiarów
3	Temat dokumentu	Ochrona wód
4	Nazwa dokumentu	Wyniki pomiarów ilości i jakości ścieków wprowadzanych do wód - oczyszczalnia Trzebiszyn, za 3/2012r.
5	Zakres przedmiotowy (opis)	Ścieki z oczyszczalni Trzebiszyn wprowadzane do rzeki Budkowiczanki, za III kwartał 2012r.
6	Obszar, którego dokument dotyczy	1604032 - Lasowice Wielkie
7	Znak sprawy	ROŚ.6324.6.2012
8	Dokument wytworzył	Magdalena Godzwon
9	Data dokumentu	2012-10-25
10	Dokument zatwierdził	
11	Data zatwierdzenia dokumentu	
12	Miejsce przechowywania (nazwa instytucji, nazwa komórki organizacyjnej, numer pokoju, numer telefonu kontaktowego)	Starostwo Powiatowe w Kluczborku ul. Katowicka 1, 46-200 Kluczbork - Wydział Rolnictwa, Ochrony Środowiska i Leśnictwa, pokój nr 307 i 308, nr tel. (077) 418 52 18 wew. 170-171.
13	Adres elektroniczny zawierający odnośnik do dokumentu	
14	Informacja, czy dokument jest ostateczny	Nie
15	Numery kart innych dokumentów w sprawie	135/2012 , 78/2012 , 234/2011 , 247/2012
16	Data zamieszczenia danych o dokumencie w wykazie	2012-12-31
17	Zastrzeżenia dotyczące nieudostępniania informacji	
18	Uwagi	czyszczalnia Ścieków mechaniczno-biologiczna w Trzebiszynie Odbiornik ścieków: rzeka Budkowiczanka Data wykonania poboru próbek-28.09.2012r. Parametr-jednostka-wartość dopływ/odpływ-dopuszczalna 1. Zawiesina og. mg/dm ³ -356/9,83-40 2. ChZTCr mg/dm ³ -1067/46 - 150 3. BZT5 mg/dm ³ -536/2,5 - 50

Formularz N - karta informacyjna dla dokumentów od listopada 2010r

	Wszystkie dokumenty od listopada 2010r	
1	Numer karty / rok	211/2012
2	Rodzaj dokumentu	Analiza, opracowanie ekofizjograficzne, wyniki badań i pomiarów
3	Temat dokumentu	Ochrona wód
4	Nazwa dokumentu	Wyniki pomiarów ilości i jakości ścieków SUW Bogacica
5	Zakres przedmiotowy (opis)	Popłuczyny 5/2012
6	Obszar, którego dokument dotyczy	1604025 - Kluczbork - obszar wiejski
7	Znak sprawy	ROŚ.6324.4.2012
8	Dokument wytworzył	Magdalena Godzwon
9	Data dokumentu	2012-11-21
10	Dokument zatwierdził	
11	Data zatwierdzenia dokumentu	
12	Miejsce przechowywania (nazwa instytucji, nazwa komórki organizacyjnej, numer pokoju, numer telefonu kontaktowego)	Starostwo Powiatowe w Kluczborku ul. Katowicka 1, 46-200 Kluczbork - Wydział Rolnictwa, Ochrony Środowiska i Leśnictwa, pokój nr 307 i 308, nr tel. (077) 418 52 18 wew. 170-171.
13	Adres elektroniczny zawierający odnośnik do dokumentu	
14	Informacja, czy dokument jest ostateczny	Nie
15	Numery kart innych dokumentów w sprawie	79/2012 , 75/2012 , 134/2012 , 209/2012 , 246/2012 , 232/2011
16	Data zamieszczenia danych o dokumencie w wykazie	2012-12-31
17	Zastrzeżenia dotyczące nieudostępniania informacji	
18	Uwagi	Data pobrania próbek 2012-10-24; pr nr 5/2012 SUW w Bogacicy: Parametr/jednostka-wynik/wartość dopuszczalna pH/- - 7,20/6,5-9,0 zawiesina og./mg/l-5,20/35 żelazo og./mg/l-2,42/10 SUW w Maciejowie: wyłączona z eksploatacji

Formularz N - karta informacyjna dla dokumentów od listopada 2010r

	Wszystkie dokumenty od listopada 2010r	
1	Numer karty / rok	235/2012
2	Rodzaj dokumentu	Analiza, opracowanie ekofizjograficzne, wyniki badań i pomiarów
3	Temat dokumentu	Ochrona wód
4	Nazwa dokumentu	Wyniki pomiarów ilości i jakości ścieków z oczyszczalni w Ligocie Dolnej, gm. Kluczbork 21,22/2012r.
5	Zakres przedmiotowy (opis)	2 próby za miesiąc listopad 2012 - Ligota Dolna
6	Obszar, którego dokument dotyczy	1604025 - Kluczbork - obszar wiejski
7	Znak sprawy	ROŚ.6324.1.2012
8	Dokument wytworzył	Magdalena Godzwon
9	Data dokumentu	2012-12-19
10	Dokument zatwierdził	
11	Data zatwierdzenia dokumentu	
12	Miejsce przechowywania (nazwa instytucji, nazwa komórki organizacyjnej, numer pokoju, numer telefonu kontaktowego)	Starostwo Powiatowe w Kluczborku ul. Katowicka 1, 46-200 Kluczbork - Wydział Rolnictwa, Ochrony Środowiska i Leśnictwa, pokój nr 307 i 308, nr tel. (077) 418 52 18 wew. 170-171.
13	Adres elektroniczny zawierający odnośnik do dokumentu	
14	Informacja, czy dokument jest ostateczny	Nie
15	Numery kart innych dokumentów w sprawie	205/2012 , 207/2012 , 245/2012 , 229/2011 , 76/2012 , 233/2011 , 80/2012 , 206/2012 , 77/2012 , 133/2012 , 230/2011 , 81/2012 , 140/2012 , 18/2012
16	Data zamieszczenia danych o dokumencie w wykazie	2013-01-22
17	Zastrzeżenia dotyczące nieudostępniania informacji	
18	Uwagi	<p>Data poboru próbek: 19-20.11.2012 Parametr - wynik/wartość dop. jednostki Zawiesiny ogólne-<2,0/35 mg/l; ChZTCr-<10/125 mg O2/l; BZT5-0,9/15 mg O2/l; Fosfor og-0,49/2 mg/l; Azot ogólny-4,77/15 mg/l;</p> <p>Data poboru próbek: 27-28.11.2012 Parametr - wynik/wartość dop. jednostki Zawiesiny ogólne-<2,00/35 mg/l; ChZTCr-11/125 mg O2/l; BZT5-<3,0/15 mg O2/l; Fosfor og-0,27/2 mg/l;</p>

Azot ogólny-3,15/15 mg/l;
pH-7,7/6,5-9;
Ołów-<0,005/0,5 mgPb/l;
Kadm-<0,0025/0,4 mgCd/l;
Miedź-<0,005/0,5 mgCu/l;
Chrom og. <0,002/0,5 mgCr/l;
Nikiel-<0,005/0,5 mgNi/l;
Og. węgiel organiczny (OWO)-7,3/30 mg C/l;
Chlorki - 61,3/1000 mgCl/l;
Siarczany - 74,5/500 mgSO₄/l;
Azot azotanowy - 2,34/30 mgNNO₃/l;
Azot azotynowy - <0,10/1 mgNNO₂/l;
Azot amonowy - 0,81/10 mgNNH₄/l;
Surfaktanty anionowe (subst. powierzchniowo czynne anionowe)-<0,8/5mg/l;
Surfaktanty niejonowe (subst. powierzchniowo czynne niejonowe)-<0,5/10mg/l;
zawiesiny łatwo opadające -<0,1/0,5 ml/l;
Węglowodory ropopochodne - <0,10/15 mg/l;
Substancje organiczne ekstrahujące się eterem naftowym - 1,25/50 mg/l

Formularz N - karta informacyjna dla dokumentów od listopada 2010r

	Wszystkie dokumenty od listopada 2010r	
1	Numer karty / rok	244/2012
2	Rodzaj dokumentu	Analiza, opracowanie ekofizjograficzne, wyniki badań i pomiarów
3	Temat dokumentu	Ochrona wód
4	Nazwa dokumentu	Wyniki pomiarów ilości pobieranej wody za II półrocze 2012 r. z ujęć wód podziemnych
5	Zakres przedmiotowy (opis)	Pomiarów ilości pobieranej wody z ujęć wód podziemnych przeznaczonych do spożycia: "Chocianowice", "Bąków", "Nowe", Bogacica, Maciejów, Chocianowice, Krzywizna.
6	Obszar, którego dokument dotyczy	1604023 - Kluczbork
7	Znak sprawy	ROŚ.6324.8.2012
8	Dokument wytworzył	Magdalena Godzwon
9	Data dokumentu	2013-01-24
10	Dokument zatwierdził	
11	Data zatwierdzenia dokumentu	
12	Miejsce przechowywania (nazwa instytucji, nazwa komórki organizacyjnej, numer pokoju, numer telefonu kontaktowego)	Starostwo Powiatowe w Kluczborku ul. Katowicka 1, 46-200 Kluczbork - Wydział Rolnictwa, Ochrony Środowiska i Leśnictwa, pokój nr 307 i 308, nr tel. (077) 418 52 18 wew. 170-171.
13	Adres elektroniczny zawierający odnośnik do dokumentu	
14	Informacja, czy dokument jest ostateczny	Nie
15	Numer kart innych dokumentów w sprawie	235/2011 , 136/2012
16	Data zamieszczenia danych o dokumencie w wykazie	2013-04-12
17	Zastrzeżenia dotyczące nieudostępniania informacji	
18	Uwagi	<p>Ujęcie: "Chocianowice" studnie tj. - 62R, 63R, 60 pobór wód z głębokości: 25,5 - 29,75 m Pobory dobowe - w m3/dobę - MAX. - 1590 - MIN. - 710</p> <p>Ujęcie: "Bąków" - 54R(eksploatowana), 56R, 58R, 59R pobór wód z głębokości: 38 m (gł. eksploatowanej studni 54R] Pobory dobowe - w m3/dobę - MAX. -2794 - MIN. - 1782</p>

Ujęcie "Nowe" studnie 5 sz, 6A, 7sz, 8
pobór wód z głębokości: 24 - 50 m
Pobory dobowe - w m³/dobę
- MAX. - 1630
- MIN. - 0

Ujęcie Bogacica studnie - 2, 3
pobór wód z głębokości: 36 m
Pobory dobowe - w m³/dobę
- MAX. - 1494
- MIN. - 408

Ujęcie Maciejów studnie - 1, 2 -WYŁĄCZONE Z
EKSPLOATACJI
pobór wód z głębokości: 75-89 m
Pobory dobowe - w m³/dobę
0 - od 15-11-2011r.

Ujęcie Chocianowice studnie - 1, 2
pobór wód z głębokości: 45 m
Pobory dobowe - w m³/dobę
- MAX. - 800
- MIN. - 330

Ujęcie Krzywizna studnie - 1, 2,3
pobór wód z głębokości: 30-32 m
Pobory dobowe - w m³/dobę
- MAX. - 900
- MIN. - 397

Formularz N - karta informacyjna dla dokumentów od listopada 2010r

	Wszystkie dokumenty od listopada 2010r	
1	Numer karty / rok	245/2012
2	Rodzaj dokumentu	Analiza, opracowanie ekofizjograficzne, wyniki badań i pomiarów
3	Temat dokumentu	Ochrona wód
4	Nazwa dokumentu	Wyniki pomiarów ilości i jakości ścieków z oczyszczalni w Ligocie Dolnej, gm. Kluczbork 23,24/2012r.
5	Zakres przedmiotowy (opis)	2 próby za miesiąc grudzień 2012 - Ligota Dolna
6	Obszar, którego dokument dotyczy	1604025 - Kluczbork - obszar wiejski
7	Znak sprawy	ROŚ.6324.1.2012
8	Dokument wytworzył	Magdalena Godzwon
9	Data dokumentu	2013-01-14
10	Dokument zatwierdził	
11	Data zatwierdzenia dokumentu	
12	Miejsce przechowywania (nazwa instytucji, nazwa komórki organizacyjnej, numer pokoju, numer telefonu kontaktowego)	Starostwo Powiatowe w Kluczborku ul. Katowicka 1, 46-200 Kluczbork - Wydział Rolnictwa, Ochrony Środowiska i Leśnictwa, pokój nr 307 i 308, nr tel. (077) 418 52 18 wew. 170-171.
13	Adres elektroniczny zawierający odnośnik do dokumentu	
14	Informacja, czy dokument jest ostateczny	Nie
15	Numery kart innych dokumentów w sprawie	205/2012 , 207/2012 , 229/2011 , 76/2012 , 233/2011 , 80/2012 , 206/2012 , 77/2012 , 133/2012 , 230/2011 , 235/2012 , 81/2012 , 140/2012 , 18/2012
16	Data zamieszczenia danych o dokumencie w wykazie	2013-04-12
17	Zastrzeżenia dotyczące nieudostępniania informacji	
18	Uwagi	<p>Data poboru próbek: 13-14.12.2012 Parametr - wynik/wartość dop. jednostki Zawiesiny ogólne-<2,0/35 mg/l; ChZTCr-<10/125 mg O2/l; BZT5-1,7/15 mg O2/l; Fosfor og-0,12/2 mg/l; Azot ogólny-5,71/15 mg/l;</p> <p>Data poboru próbek: 27-28.12.2012 Parametr - wynik/wartość dop. jednostki Zawiesiny ogólne-<2,00/35 mg/l; ChZTCr-<10/125 mg O2/l; BZT5-0,6/15 mg O2/l; Fosfor og-<0,10/2 mg/l;</p>

Formularz N - karta informacyjna dla dokumentów od listopada 2010r

	Wszystkie dokumenty od listopada 2010r	
1	Numer karty / rok	246/2012
2	Rodzaj dokumentu	Analiza, opracowanie ekofizjograficzne, wyniki badań i pomiarów
3	Temat dokumentu	Ochrona wód
4	Nazwa dokumentu	Wyniki pomiarów ilości i jakości ścieków SUW Bogacica
5	Zakres przedmiotowy (opis)	Popłuczyny 6/2012
6	Obszar, którego dokument dotyczy	1604023 - Kluczbork
7	Znak sprawy	ROŚ.6324.4.2012
8	Dokument wytworzył	Magdalena Godzwon
9	Data dokumentu	2013-01-15
10	Dokument zatwierdził	
11	Data zatwierdzenia dokumentu	
12	Miejsce przechowywania (nazwa instytucji, nazwa komórki organizacyjnej, numer pokoju, numer telefonu kontaktowego)	Starostwo Powiatowe w Kluczborku ul. Katowicka 1, 46-200 Kluczbork - Wydział Rolnictwa, Ochrony Środowiska i Leśnictwa, pokój nr 307 i 308, nr tel. (077) 418 52 18 wew. 170-171.
13	Adres elektroniczny zawierający odnośnik do dokumentu	
14	Informacja, czy dokument jest ostateczny	Nie
15	Numery kart innych dokumentów w sprawie	79/2012 , 75/2012 , 134/2012 , 211/2012 , 209/2012 , 232/2011
16	Data zamieszczenia danych o dokumencie w wykazie	2013-04-12
17	Zastrzeżenia dotyczące nieudostępniania informacji	
18	Uwagi	Data pobrania próbek 2012-12-18; pr nr 6/2012 SUW w Bogacicy: Parametr/jednostka-wynik/wartość dopuszczalna pH/- - 7,20/6,5-9,0 zawiesina og./mg/l-8,20/35 żelazo og./mg/l-2,36/10 SUW w Maciejowie: wyłączona z eksploatacji

Formularz N - karta informacyjna dla dokumentów od listopada 2010r

	Wszystkie dokumenty od listopada 2010r	
1	Numer karty / rok	247/2012
2	Rodzaj dokumentu	Analiza, opracowanie ekofizjograficzne, wyniki badań i pomiarów
3	Temat dokumentu	Ochrona wód
4	Nazwa dokumentu	Wyniki pomiarów ilości i jakości ścieków wprowadzanych do wód - oczyszczalnia Trzebiszyn, za 4/2012r.
5	Zakres przedmiotowy (opis)	Ścieki z oczyszczalni Trzebiszyn wprowadzane do rzeki Budkowiczanki, za IV kwartał 2012r.
6	Obszar, którego dokument dotyczy	1604032 - Lasowice Wielkie
7	Znak sprawy	ROŚ.6324.6.2012
8	Dokument wytworzył	Magdalena Godzwon
9	Data dokumentu	2013-01-21
10	Dokument zatwierdził	
11	Data zatwierdzenia dokumentu	
12	Miejsce przechowywania (nazwa instytucji, nazwa komórki organizacyjnej, numer pokoju, numer telefonu kontaktowego)	Starostwo Powiatowe w Kluczborku ul. Katowicka 1, 46-200 Kluczbork - Wydział Rolnictwa, Ochrony Środowiska i Leśnictwa, pokój nr 307 i 308, nr tel. (077) 418 52 18 wew. 170-171.
13	Adres elektroniczny zawierający odnośnik do dokumentu	
14	Informacja, czy dokument jest ostateczny	Nie
15	Numerы kart innych dokumentów w sprawie	135/2012 , 210/2012 , 78/2012 , 234/2011
16	Data zamieszczenia danych o dokumencie w wykazie	2013-04-12
17	Zastrzeżenia dotyczące nieudostępniania informacji	
18	Uwagi	Oczyszczalnia Ścieków mechaniczno-biologiczna w Trzebiszynie Odbiornik ścieków: rzeka Budkowiczanka Data wykonania poboru próbek-28.12.2012r. Parametr-jednostka-wartość dopływ/odpływ-dopuszczalna 1. Zawiesina og. mg/dm ³ -562,0/7,40-40 2. ChZTCr mg/dm ³ -1695,0/65,5 - 150 3. BZT5 mg/dm ³ -774,0/6,0 - 50

Formularz N - karta informacyjna dla dokumentów od listopada 2010r

	Wszystkie dokumenty od listopada 2010r	
1	Numer karty / rok	260/2012
2	Rodzaj dokumentu	Wniosek o wydanie decyzji
3	Temat dokumentu	Ochrona wód
4	Nazwa dokumentu	o pozwolenie wodnoprawne na wykonanie urządzenia wodnego - wylotu do rowu i odprowadzanie wód popłucznych
5	Zakres przedmiotowy (opis)	odprowadzanie ścieków popłucznych z SUW Krzywizna
6	Obszar, którego dokument dotyczy	1604025 - Kluczbork - obszar wiejski
7	Znak sprawy	ROŚ.6341.48.2012
8	Dokument wytworzył	Magdalena Godzwon
9	Data dokumentu	2012-11-28
10	Dokument zatwierdził	
11	Data zatwierdzenia dokumentu	
12	Miejsce przechowywania (nazwa instytucji, nazwa komórki organizacyjnej, numer pokoju, numer telefonu kontaktowego)	Starostwo Powiatowe w Kluczborku ul. Katowicka 1, 46-200 Kluczbork - Wydział Rolnictwa, Ochrony Środowiska i Leśnictwa, pokój nr 307 i 308, nr tel. (077) 418 52 18 wew. 170-171.
13	Adres elektroniczny zawierający odnośnik do dokumentu	
14	Informacja, czy dokument jest ostateczny	Nie
15	Numery kart innych dokumentów w sprawie	263/2012
16	Data zamieszczenia danych o dokumencie w wykazie	2013-05-28
17	Zastrzeżenia dotyczące nieudostępniania informacji	
18	Uwagi	1) wykonanie urządzeń wodnych: a) wylotu PE-100 SDR 26 PN 6 Dz160 ściętego zgodnie z nachyleniem skarpy (1:1) do rowu przydrożnego drogi powiatowej nr 13220 w Krzywiznie w km 0 + 109, o parametrach: średnica \varnothing = 160 mm; grubość ścianki = 6,2 mm; rzędna dna wylotu = 183,95 m npm; rzędna dna odbiornika = 183,88 m npm; Lokalizacja wylotu: N 51001'35,3"; E 180 11'27,7", działka nr 779/3 k.m. 8 obręb Krzywizna gm. Kluczbork, b) w odniesieniu do przebudowy urządzenia wodnego - istniejącego rowu przydrożnego przez zarurowanie rurami betonowymi typu Wipro DN500 o grubości ścianki g = 65 mm łączące istniejący 10 m przepust z rur betonowych Wipro DN400 z istniejącym

rurociągiem z rur betonowych Wipro DN400, o parametrach: długość odcinka $L = 10$ m; nachylenie = 1‰; średnica $\varnothing = 500$ mm; rzędna dna wlotu = 183,84 m npm (dostosowana do wylotu istniejącego przepustu); rzędna dna wylotu = 183,83 m npm (dostosowana do wlotu istniejącego rurociągu); Lokalizacja zarurowania: N 51001'35,8": E 180 11'27,1", działka nr 779/3 k.m. 8 obręb Krzywizna gm. Kluczbork,

2) szczególne korzystanie z wód polegające na odprowadzaniu popłuczyn ze stacji uzdatniania wody ujęcia w Krzywiznie za pomocą kolektora z rur PE-100 SDR 17 Dz 75 do studzienki rozprężnej DN 1000 i dalej odcinkiem rurociągu PE Dz160 do rowu przydrożnego drogi powiatowej nr 13220 w Krzywiznie w km 0 + 109 na działce nr 779/3 k.m. 8 obręb Krzywizna, w ilości: $Q_{\max}/h = 10,8$ m³/h; $Q_{\text{sr}}/d = 30,0$ m³/d (w cyklach 1 x co 3 dni); $Q_{\max}/\text{rok} = 4000$ m³/rok
Podczyszczone w osadniku ścieki popłuczne ze stacji SUW, wprowadzane do ziemi - rowu nie powinny przekraczać najwyższych dopuszczalnych wartości wskaźników zanieczyszczeń: Zawiesiny ogólne - 35 mg/l; Żelazo ogólne - 10 mgFe/l

Formularz N - karta informacyjna dla dokumentów od listopada 2010r

	Wszystkie dokumenty od listopada 2010r	
1	Numer karty / rok	263/2012
2	Rodzaj dokumentu	Decyzja
3	Temat dokumentu	Ochrona wód
4	Nazwa dokumentu	pozwolenie wodnoprawne na wykonanie urządzenia wodnego - wylotu do rowu i odprowadzanie wód popłucznych
5	Zakres przedmiotowy (opis)	odprowadzanie ścieków popłucznych z SUW Krzywizna
6	Obszar, którego dokument dotyczy	1604025 - Kluczbork - obszar wiejski
7	Znak sprawy	ROŚ.6341.48.2012
8	Dokument wytworzył	Magdalena Godzwon
9	Data dokumentu	2012-12-18
10	Dokument zatwierdził	
11	Data zatwierdzenia dokumentu	
12	Miejsce przechowywania (nazwa instytucji, nazwa komórki organizacyjnej, numer pokoju, numer telefonu kontaktowego)	Starostwo Powiatowe w Kluczborku ul. Katowicka 1, 46-200 Kluczbork - Wydział Rolnictwa, Ochrony Środowiska i Leśnictwa, pokój nr 307 i 308, nr tel. (077) 418 52 18 wew. 170-171.
13	Adres elektroniczny zawierający odnośnik do dokumentu	
14	Informacja, czy dokument jest ostateczny	Tak
15	Numery kart innych dokumentów w sprawie	260/2012
16	Data zamieszczenia danych o dokumencie w wykazie	2013-05-28
17	Zastrzeżenia dotyczące nieudostępniania informacji	
18	Uwagi	pozwolenie wodnoprawne na: 1) wykonanie urządzeń wodnych: a) wylotu PE-100 SDR 26 PN 6 Dz160 ściętego zgodnie z nachyleniem skarpy (1:1) do rowu przydrożnego drogi powiatowej nr 13220 w Krzywiznie w km 0 + 109, o parametrach: średnica \varnothing = 160 mm; grubość ścianki = 6,2 mm; r _o d _o wylotu = 183,95 m n _{pm} ; r _z ędna dna odbiornika = 183,88 m n _{pm} ; Lokalizacja wylotu: N 51001'35,3"; E 180 11'27,7", działka nr 779/3 k.m. 8 obręb Krzywizna gm. Kluczbork, b) w odniesieniu do przebudowy urządzenia wodnego - istniejącego rowu przydrożnego przez zarurowanie rurami betonowymi typu Wipro DN500 o grubości ścianki g = 65 mm łączące istniejący 10 m przepust z rur

betonowych Wipro DN400 z istniejącym rurociągiem z rur betonowych Wipro DN400, o parametrach: długość odcinka $L = 10$ m; nachylenie = 1‰; średnica $\varnothing = 500$ mm; rzędna dna wlotu = 183,84 m npm (dostosowana do wylotu istniejącego przepustu); rzędna dna wylotu = 183,83 m npm (dostosowana do wlotu istniejącego rurociągu);

Lokalizacja zarurowania: N 51001'35,8": E 180 11'27,1", działka nr 779/3 k.m. 8 obręb Krzywizna gm. Kluczbork,

2) szczególne korzystanie z wód polegające na odprowadzaniu popłuczyn ze stacji uzdatniania wody ujęcia w Krzywiznie za pomocą kolektora z rur PE-100 SDR 17 Dz 75 do studzienki rozprężnej DN 1000 i dalej odcinkiem rurociągu PE Dz160 do rowu przydrożnego drogi

powiatowej nr 13220 w Krzywiznie w km 0 + 109 na działce nr 779/3 k.m. 8 obręb

Krzywizna, w ilości: $Q_{\max}/h = 10,8$ m³/h;

$Q_{\text{śr}}/d = 30,0$ m³/d (w cyklach 1 x co 3 dni);

$Q_{\max}/\text{rok} = 4000$ m³/rok

Podczyszczone w osadniku ścieki popłuczne ze stacji SUW, wprowadzane do ziemi - rowu

nie powinny przekraczać najwyższych

dopuszczalnych wartości wskaźników

zanieczyszczeń: Zawiesiny ogólne - 35 mg/l ;

Żelazo ogólne - 10 mgFe/l

Formularz N - karta informacyjna dla dokumentów od listopada 2010r

	Wszystkie dokumenty od listopada 2010r	
1	Numer karty / rok	82/2013
2	Rodzaj dokumentu	Analiza, opracowanie ekofizjograficzne, wyniki badań i pomiarów
3	Temat dokumentu	Ochrona wód
4	Nazwa dokumentu	Wyniki pomiarów ilości i jakości ścieków z oczyszczalni w Ligocie Dolnej, gm. Kluczbork 1,2/2013r.
5	Zakres przedmiotowy (opis)	2 próby za miesiąc styczeń 2013 - Ligota Dolna
6	Obszar, którego dokument dotyczy	1604025 - Kluczbork - obszar wiejski
7	Znak sprawy	ROŚ.6324.2.2013
8	Dokument wytworzył	Magdalena Godzwon
9	Data dokumentu	2013-02-20
10	Dokument zatwierdził	
11	Data zatwierdzenia dokumentu	
12	Miejsce przechowywania (nazwa instytucji, nazwa komórki organizacyjnej, numer pokoju, numer telefonu kontaktowego)	Starostwo Powiatowe w Kluczborku ul. Katowicka 1, 46-200 Kluczbork - Wydział Rolnictwa, Ochrony Środowiska i Leśnictwa, pokój nr 307 i 308, nr tel. (077) 418 52 18 wew. 170-171.
13	Adres elektroniczny zawierający odnośnik do dokumentu	
14	Informacja, czy dokument jest ostateczny	Nie
15	Numery kart innych dokumentów w sprawie	114/2013 , 85/2013 , 90/2013 , 139/2013 , 142/2013 , 138/2013 , 145/2013 , 146/2013 , 116/2013 , 110/2013
16	Data zamieszczenia danych o dokumencie w wykazie	2013-07-19
17	Zastrzeżenia dotyczące nieudostępniania informacji	
18	Uwagi	Data poboru próbek: 16-17.01.2013 Parametr - wynik/wartość dop. jednostki Zawiesiny ogólne-<2,0/35 mg/l; ChZTCr-15/125 mg O2/l; BZT5-0,8/15 mg O2/l; Fosfor og-0,52/2 mg/l; Azot ogólny-5,33/15 mg/l; Data poboru próbek: 28-29.01.2013 Parametr - wynik/wartość dop. jednostki Zawiesiny ogólne-<2,00/35 mg/l; ChZTCr-21/125 mg O2/l; BZT5-1,6/15 mg O2/l; Fosfor og-0,55/2 mg/l; Azot ogólny-7,03/15 mg/l;

pH-7,7/6,5-9;
Ołów-<0,005/0,5 mgPb/l;
Kadm-<0,0025/0,4 mgCd/l;
Miedź-<0,005/0,5 mgCu/l;
Chrom og. <0,002/0,5 mgCr/l;
Nikiel-<0,005/0,5 mgNi/l;
Og. węgiel organiczny (OWO)-3,3/30 mg C/l;
Chlorki - 59,1/1000 mgCl/l;
Siarczany - 72,6/500 mgSO₄/l;
Azot azotanowy - 2,43/30 mgNNO₃/l;
Azot azotynowy - 0,14/1 mgNNO₂/l;
Azot amonowy - 1,16/10 mgNNH₄/l;
Surfaktanty anionowe (subst. powierzchniowo czynne anionowe)-<0,8/5mg/l;
Surfaktanty niejonowe (subst. powierzchniowo czynne niejonowe)-<0,5/10mg/l;
zawiesiny łatwo opadające -<0,1/0,5 ml/l;
Węglowodory ropopochodne - 0,12/15 mg/l;
Substancje organiczne ekstrahujące się eterem naftowym - <0,50/50 mg/l

Formularz N - karta informacyjna dla dokumentów od listopada 2010r

	Wszystkie dokumenty od listopada 2010r	
1	Numer karty / rok	84/2013
2	Rodzaj dokumentu	Analiza, opracowanie ekofizjograficzne, wyniki badań i pomiarów
3	Temat dokumentu	Ochrona wód
4	Nazwa dokumentu	Wyniki pomiarów ilości i jakości ścieków SUW Bogacica
5	Zakres przedmiotowy (opis)	Popłuczyny 1/2013
6	Obszar, którego dokument dotyczy	1604025 - Kluczbork - obszar wiejski
7	Znak sprawy	ROŚ.6324.7.2013
8	Dokument wytworzył	Magdalena Godzwon
9	Data dokumentu	2013-03-14
10	Dokument zatwierdził	
11	Data zatwierdzenia dokumentu	
12	Miejsce przechowywania (nazwa instytucji, nazwa komórki organizacyjnej, numer pokoju, numer telefonu kontaktowego)	Starostwo Powiatowe w Kluczborku ul. Katowicka 1, 46-200 Kluczbork - Wydział Rolnictwa, Ochrony Środowiska i Leśnictwa, pokój nr 307 i 308, nr tel. (077) 418 52 18 wew. 170-171.
13	Adres elektroniczny zawierający odnośnik do dokumentu	
14	Informacja, czy dokument jest ostateczny	Nie
15	Numery kart innych dokumentów w sprawie	109/2013 , 147/2013 , 112/2013 , 141/2013 , 117/2013
16	Data zamieszczenia danych o dokumencie w wykazie	2013-07-19
17	Zastrzeżenia dotyczące nieudostępniania informacji	
18	Uwagi	Data pobrania próbek 2013-02-14; pr nr 1/2013 SUW w Bogacicy: Parametr/jednostka-wynik/wartość dopuszczalna pH/- - 7,50/6,5-9,0 zawiesina og./mg/l-4,20/35 żelazo og./mg/l-3,32/10

Formularz N - karta informacyjna dla dokumentów od listopada 2010r

	Wszystkie dokumenty od listopada 2010r	
1	Numer karty / rok	85/2013
2	Rodzaj dokumentu	Analiza, opracowanie ekofizjograficzne, wyniki badań i pomiarów
3	Temat dokumentu	Ochrona wód
4	Nazwa dokumentu	Wyniki pomiarów ilości i jakości ścieków z oczyszczalni w Ligocie Dolnej, gm. Kluczbork 3,4,5/2013r.
5	Zakres przedmiotowy (opis)	2 próby za miesiąc luty, 1 pr. marzec 2013 - Ligota Dolna
6	Obszar, którego dokument dotyczy	1604025 - Kluczbork - obszar wiejski
7	Znak sprawy	ROŚ.6324.2.2013
8	Dokument wytworzył	Magdalena Godzwon
9	Data dokumentu	2013-03-15
10	Dokument zatwierdził	
11	Data zatwierdzenia dokumentu	
12	Miejsce przechowywania (nazwa instytucji, nazwa komórki organizacyjnej, numer pokoju, numer telefonu kontaktowego)	Starostwo Powiatowe w Kluczborku ul. Katowicka 1, 46-200 Kluczbork - Wydział Rolnictwa, Ochrony Środowiska i Leśnictwa, pokój nr 307 i 308, nr tel. (077) 418 52 18 wew. 170-171.
13	Adres elektroniczny zawierający odnośnik do dokumentu	
14	Informacja, czy dokument jest ostateczny	Nie
15	Numery kart innych dokumentów w sprawie	114/2013 , 90/2013 , 139/2013 , 142/2013 , 138/2013 , 145/2013 , 146/2013 , 116/2013 , 110/2013 , 82/2013
16	Data zamieszczenia danych o dokumencie w wykazie	2013-07-19
17	Zastrzeżenia dotyczące nieudostępniania informacji	
18	Uwagi	ata poboru próbek: 14-15.02.2013 Parametr - wynik/wartość dop. jednostki Zawiesiny ogólne-<2,0/35 mg/l; ChZTCr-12/125 mg O2/l; BZT5-0,8/15 mg O2/l; Fosfor og-0,25/2 mg/l; Azot ogólny-2,90/15 mg/l; Data poboru próbek: 24-25.02.2013 Parametr - wynik/wartość dop. jednostki Zawiesiny ogólne-<2,00/35 mg/l; ChZTCr-11/125 mg O2/l; BZT5-0,7/15 mg O2/l; Fosfor og-0,17/2 mg/l;

Azot ogólny-3,22/15 mg/l;

Data poboru próbek: 14-15.03.2013

Parametr - wynik/wartość dop. jednostki

Zawiesiny ogólne-<2,00/35 mg/l;

ChZTCr-<10/125 mg O₂/l;

BZT5-1,4/15 mg O₂/l;

Fosfor og-0,60/2 mg/l;

Azot ogólny-5,17/15 mg/l;

pH-7,6/6,5-9;

Ołów-<0,005/0,5 mgPb/l;

Kadm-<0,0025/0,4 mgCd/l;

Miedź-<0,005/0,5 mgCu/l;

Chrom og. <0,002/0,5 mgCr/l;

Nikiel-<0,005/0,5 mgNi/l;

Og. węgiel organiczny (OWO)-2,7/30 mg C/l;

Chlorki - 60,1/1000 mgCl/l;

Siarczany - 69,0/500 mgSO₄/l;

Azot azotanowy - 2,93/30 mgNNO₃/l;

Azot azotynowy - <0,10/1 mgNNO₂/l;

Azot amonowy - 1,26/10 mgNNH₄/l;

Surfaktanty anionowe (subst. powierzchniowo czynne anionowe)-0,12/5mg/l;

Surfaktanty niejonowe (subst. powierzchniowo czynne niejonowe)-0,2/10mg/l;

zawiesiny łatwo opadające -<0,1/0,5 ml/l;

Węglowodory ropopochodne - 0,12/15 mg/l;

Substancje organiczne ekstrahujące się eterem naftowym - <3,0/50 mg/l

Formularz N - karta informacyjna dla dokumentów od listopada 2010r

	Wszystkie dokumenty od listopada 2010r	
1	Numer karty / rok	89/2013
2	Rodzaj dokumentu	Analiza, opracowanie ekofizjograficzne, wyniki badań i pomiarów
3	Temat dokumentu	Ochrona wód
4	Nazwa dokumentu	Wyniki ilości i jakości ścieków - oczyszczalnia Trzebiszyn, za 1/2013r.
5	Zakres przedmiotowy (opis)	Ścieki z oczyszczalni Trzebiszyn wprowadzane do rzeki Budkowiczanki, za I kwartał 2013r.
6	Obszar, którego dokument dotyczy	1604032 - Lasowice Wielkie
7	Znak sprawy	ROŚ.6324.10.2013
8	Dokument wytworzył	Magdalena Godzwon
9	Data dokumentu	2013-04-26
10	Dokument zatwierdził	
11	Data zatwierdzenia dokumentu	
12	Miejsce przechowywania (nazwa instytucji, nazwa komórki organizacyjnej, numer pokoju, numer telefonu kontaktowego)	Starostwo Powiatowe w Kluczborku ul. Katowicka 1, 46-200 Kluczbork - Wydział Rolnictwa, Ochrony Środowiska i Leśnictwa, pokój nr 307 i 308, nr tel. (077) 418 52 18 wew. 170-171.
13	Adres elektroniczny zawierający odnośnik do dokumentu	
14	Informacja, czy dokument jest ostateczny	Nie
15	Numery kart innych dokumentów w sprawie	140/2013 , 168/2013 , 113/2013
16	Data zamieszczenia danych o dokumencie w wykazie	2013-07-19
17	Zastrzeżenia dotyczące nieudostępniania informacji	
18	Uwagi	Oczyszczalnia Ścieków mechaniczno-biologiczna w Trzebiszynie Odbiornik ścieków: rzeka Budkowiczanka Data wykonania poboru próbek-26.03.2013r. Parametr-jednostka-wartość dopływ/odpływ-dopuszczalna 1. Zawiesina og. mg/dm ³ -2132,0/2,0-40 2. ChZTCr mg/dm ³ -4092,0/62,0 - 150 3. BZT5 mg/dm ³ -1215,0/1,7 - 50

Formularz N - karta informacyjna dla dokumentów od listopada 2010r

	Wszystkie dokumenty od listopada 2010r	
1	Numer karty / rok	90/2013
2	Rodzaj dokumentu	Analiza, opracowanie ekofizjograficzne, wyniki badań i pomiarów
3	Temat dokumentu	Ochrona wód
4	Nazwa dokumentu	Wyniki ilości i jakości ścieków z oczyszczalni w Ligocie Dolnej, gm. Kluczbork 6/2013r.
5	Zakres przedmiotowy (opis)	2 pr. marzec 2013 - Ligota Dolna
6	Obszar, którego dokument dotyczy	1604025 - Kluczbork - obszar wiejski
7	Znak sprawy	ROŚ.6324.2.2013
8	Dokument wytworzył	Magdalena Godzwon
9	Data dokumentu	2013-04-26
10	Dokument zatwierdził	
11	Data zatwierdzenia dokumentu	
12	Miejsce przechowywania (nazwa instytucji, nazwa komórki organizacyjnej, numer pokoju, numer telefonu kontaktowego)	Starostwo Powiatowe w Kluczborku ul. Katowicka 1, 46-200 Kluczbork - Wydział Rolnictwa, Ochrony Środowiska i Leśnictwa, pokój nr 307 i 308, nr tel. (077) 418 52 18 wew. 170-171.
13	Adres elektroniczny zawierający odnośnik do dokumentu	
14	Informacja, czy dokument jest ostateczny	Nie
15	Numery kart innych dokumentów w sprawie	114/2013 , 85/2013 , 139/2013 , 142/2013 , 138/2013 , 145/2013 , 146/2013 , 116/2013 , 110/2013 , 82/2013
16	Data zamieszczenia danych o dokumencie w wykazie	2013-07-19
17	Zastrzeżenia dotyczące nieudostępniania informacji	
18	Uwagi	Data poboru próbek: 25.03.2013 Parametr - wynik/wartość dop. jednostki Zawiesiny ogólne-<2,0/35 mg/l; ChZTCr-<10/125 mg O2/l; BZT5-1,0/15 mg O2/l; Fosfor og-0,45/2 mg/l; Azot ogólny-5,98/15 mg/l;

Formularz N - karta informacyjna dla dokumentów od listopada 2010r

	Wszystkie dokumenty od listopada 2010r	
1	Numer karty / rok	109/2013
2	Rodzaj dokumentu	Analiza, opracowanie ekofizjograficzne, wyniki badań i pomiarów
3	Temat dokumentu	Ochrona wód
4	Nazwa dokumentu	Wyniki pomiarów ilości i jakości ścieków SUW Bogacica
5	Zakres przedmiotowy (opis)	Popłuczyny 2/2013
6	Obszar, którego dokument dotyczy	1604025 - Kluczbork - obszar wiejski
7	Znak sprawy	ROŚ.6324.7.2013
8	Dokument wytworzył	Magdalena Godzwon
9	Data dokumentu	2013-05-17
10	Dokument zatwierdził	
11	Data zatwierdzenia dokumentu	
12	Miejsce przechowywania (nazwa instytucji, nazwa komórki organizacyjnej, numer pokoju, numer telefonu kontaktowego)	Starostwo Powiatowe w Kluczborku ul. Katowicka 1, 46-200 Kluczbork - Wydział Rolnictwa, Ochrony Środowiska i Leśnictwa, pokój nr 307 i 308, nr tel. (077) 418 52 18 wew. 170-171.
13	Adres elektroniczny zawierający odnośnik do dokumentu	
14	Informacja, czy dokument jest ostateczny	Nie
15	Numery kart innych dokumentów w sprawie	84/2013 , 147/2013 , 112/2013 , 141/2013 , 117/2013
16	Data zamieszczenia danych o dokumencie w wykazie	2014-04-16
17	Zastrzeżenia dotyczące nieudostępniania informacji	
18	Uwagi	Data pobrania próbek 2013-04-17; pr nr 2/2013 SUW w Bogacicy: Parametr/jednostka-wynik/wartość dopuszczalna pH/- - 7,20/6,5-9,0 zawiesina og./mg/l-2,25/35 żelazo og./mg/l-2,46/10

Formularz N - karta informacyjna dla dokumentów od listopada 2010r

	Wszystkie dokumenty od listopada 2010r	
1	Numer karty / rok	110/2013
2	Rodzaj dokumentu	Analiza, opracowanie ekofizjograficzne, wyniki badań i pomiarów
3	Temat dokumentu	Ochrona wód
4	Nazwa dokumentu	Wyniki ilości i jakości ścieków z oczyszczalni w Ligocie Dolnej, gm. Kluczbork 7,8/2013r.
5	Zakres przedmiotowy (opis)	2 pr. kwiecień 2013 - Ligota Dolna
6	Obszar, którego dokument dotyczy	1604025 - Kluczbork - obszar wiejski
7	Znak sprawy	ROŚ.6324.2.2013
8	Dokument wytworzył	Magdalena Godzwon
9	Data dokumentu	2013-05-23
10	Dokument zatwierdził	
11	Data zatwierdzenia dokumentu	
12	Miejsce przechowywania (nazwa instytucji, nazwa komórki organizacyjnej, numer pokoju, numer telefonu kontaktowego)	Starostwo Powiatowe w Kluczborku ul. Katowicka 1, 46-200 Kluczbork - Wydział Rolnictwa, Ochrony Środowiska i Leśnictwa, pokój nr 307 i 308, nr tel. (077) 418 52 18 wew. 170-171.
13	Adres elektroniczny zawierający odnośnik do dokumentu	
14	Informacja, czy dokument jest ostateczny	Nie
15	Numery kart innych dokumentów w sprawie	114/2013 , 85/2013 , 90/2013 , 139/2013 , 142/2013 , 138/2013 , 145/2013 , 146/2013 , 116/2013 , 82/2013
16	Data zamieszczenia danych o dokumencie w wykazie	2014-04-16
17	Zastrzeżenia dotyczące nieudostępniania informacji	
18	Uwagi	<p>Data poboru próbek: 25.04.2013 Parametr - wynik/wartość dop. jednostki Zawiesiny ogólne-<2,0/35 mg/l; ChZTCr-<10/125 mg O2/l; BZT5-<0,5/15 mg O2/l; Fosfor og-0,47/2 mg/l; Azot ogólny-3,59/15 mg/l;</p> <p>Data poboru próbek: 30.04.2013 Parametr - wynik/wartość dop. jednostki Zawiesiny ogólne-<2,0/35 mg/l; ChZTCr-<10/125 mg O2/l; BZT5-0,8/15 mg O2/l; Fosfor og-0,35/2 mg/l; Azot ogólny-3,54/15 mg/l;</p>

Formularz N - karta informacyjna dla dokumentów od listopada 2010r

	Wszystkie dokumenty od listopada 2010r	
1	Numer karty / rok	111/2013
2	Rodzaj dokumentu	Analiza, opracowanie ekofizjograficzne, wyniki badań i pomiarów
3	Temat dokumentu	Ochrona wód
4	Nazwa dokumentu	Wyniki pomiarów ilości i jakości ścieków z kanalizacji deszczowej w Kluczborku 1/2013
5	Zakres przedmiotowy (opis)	Ścieki z kanalizacji deszczowej w Kluczborku wprowadzane do Stobrawy, Starej Stobrawy, Kanału Miejskiego i rowów melioracyjnych.
6	Obszar, którego dokument dotyczy	1604024 - Kluczbork - miasto
7	Znak sprawy	ROŚ.6324.17.2013
8	Dokument wytworzył	Magdalena Godzwon
9	Data dokumentu	2013-07-02
10	Dokument zatwierdził	
11	Data zatwierdzenia dokumentu	
12	Miejsce przechowywania (nazwa instytucji, nazwa komórki organizacyjnej, numer pokoju, numer telefonu kontaktowego)	Starostwo Powiatowe w Kluczborku ul. Katowicka 1, 46-200 Kluczbork - Wydział Rolnictwa, Ochrony Środowiska i Leśnictwa, pokój nr 307 i 308, nr tel. (077) 418 52 18 wew. 170-171.
13	Adres elektroniczny zawierający odnośnik do dokumentu	
14	Informacja, czy dokument jest ostateczny	Nie
15	Numery kart innych dokumentów w sprawie	148/2013
16	Data zamieszczenia danych o dokumencie w wykazie	2014-04-16
17	Zastrzeżenia dotyczące nieudostępniania informacji	
18	Uwagi	<p>Dopuszczalne wartości wskaźników zanieczyszczeń:</p> <p>1. zawiesina og. - 100 mg/l</p> <p>2. ropopochodne - 15 mg/l</p> <p>PRÓBKl pobrano 2013-06-05</p> <p>Wylot W-1</p> <p>L.p. nazwa - wynik/jednostka</p> <p>1. zawiesina ogólna - 20,8 mg/dm³</p> <p>2. węglowodory ropopochodne (ideks oleju mineralnego) - <0,10 mg/dm³</p> <p>Wylot W-3</p> <p>L.p. nazwa - wynik/jednostka</p> <p>1. zawiesina ogólna - 74,5 mg/dm³</p> <p>2. węglowodory ropopochodne (ideks oleju</p>

mineralnego) - <0,10 mg/dm³

Wylot W-4

L.p. nazwa - wynik/jednostka

1. zawiesina ogólna - 31,5 mg/dm³
2. węglowodory ropopochodne (ideks oleju mineralnego) - <0,10 mg/dm³

Wylot W-20

L.p. nazwa - wynik/jednostka

1. zawiesina ogólna - 5,2 mg/dm³
2. węglowodory ropopochodne (ideks oleju mineralnego) - <0,10 mg/dm³

Wylot W-22a

L.p. nazwa - wynik/jednostka

1. zawiesina ogólna - 5,60 mg/dm³
2. węglowodory ropopochodne (ideks oleju mineralnego) - <0,10 mg/dm³

Wylot W-22c

L.p. nazwa - wynik/jednostka

1. zawiesina ogólna - 17,4 mg/dm³
2. węglowodory ropopochodne (ideks oleju mineralnego) - 0,13 mg/dm³

Wylot W-30

L.p. nazwa - wynik/jednostka

1. zawiesina ogólna - 31,9 mg/dm³
2. węglowodory ropopochodne (ideks oleju mineralnego) - <0,10 mg/dm³

Wylot W-35a

L.p. nazwa - wynik/jednostka

1. zawiesina ogólna - 9,6 mg/dm³
2. węglowodory ropopochodne (ideks oleju mineralnego) - 0,10 mg/dm³

Wylot W-38

L.p. nazwa - wynik/jednostka

1. zawiesina ogólna - 6,2 mg/dm³
2. węglowodory ropopochodne (ideks oleju mineralnego) - <0,10 mg/dm³

Wylot W-39

L.p. nazwa - wynik/jednostka

1. zawiesina ogólna - 47,4 mg/dm³
2. węglowodory ropopochodne (ideks oleju mineralnego) - <0,10 mg/dm³

Wylot W-40

L.p. nazwa - wynik/jednostka

1. zawiesina ogólna - 44,7 mg/dm³
2. węglowodory ropopochodne (ideks oleju mineralnego) - <0,10 mg/dm³

Wylot W-47

L.p. nazwa - wynik/jednostka

1. zawiesina ogólna - 10 mg/dm³
2. węglowodory ropopochodne (ideks oleju mineralnego) - <0,10 mg/dm³

Wylot W-47a

L.p. nazwa - wynik/jednostka

1. zawiesina ogólna - 6,6 mg/dm³
2. węglowodory ropopochodne (ideks oleju mineralnego) - <0,10 mg/dm³



Formularz N - karta informacyjna dla dokumentów od listopada 2010r

	Wszystkie dokumenty od listopada 2010r	
1	Numer karty / rok	112/2013
2	Rodzaj dokumentu	Analiza, opracowanie ekofizjograficzne, wyniki badań i pomiarów
3	Temat dokumentu	Ochrona wód
4	Nazwa dokumentu	Wyniki pomiarów ilości i jakości ścieków SUW Bogacica
5	Zakres przedmiotowy (opis)	Popłuczyny 3/2013
6	Obszar, którego dokument dotyczy	1604025 - Kluczbork - obszar wiejski
7	Znak sprawy	ROŚ.6324.7.2013
8	Dokument wytworzył	Magdalena Godzwon
9	Data dokumentu	2013-07-15
10	Dokument zatwierdził	
11	Data zatwierdzenia dokumentu	
12	Miejsce przechowywania (nazwa instytucji, nazwa komórki organizacyjnej, numer pokoju, numer telefonu kontaktowego)	Starostwo Powiatowe w Kluczborku ul. Katowicka 1, 46-200 Kluczbork - Wydział Rolnictwa, Ochrony Środowiska i Leśnictwa, pokój nr 307 i 308, nr tel. (077) 418 52 18 wew. 170-171.
13	Adres elektroniczny zawierający odnośnik do dokumentu	
14	Informacja, czy dokument jest ostateczny	Nie
15	Numery kart innych dokumentów w sprawie	84/2013 , 109/2013 , 147/2013 , 141/2013 , 117/2013
16	Data zamieszczenia danych o dokumencie w wykazie	2014-04-16
17	Zastrzeżenia dotyczące nieudostępniania informacji	
18	Uwagi	Data pobrania próbek 2013-06-14 SUW w Bogacicy: Parametr/jednostka-wynik/wartość dopuszczalna pH- 7,00/6,5-9,0 zawiesina og./mg/l-4,00/35 żelazo og./mg/l-0,78/10

Formularz N - karta informacyjna dla dokumentów od listopada 2010r

	Wszystkie dokumenty od listopada 2010r	
1	Numer karty / rok	113/2013
2	Rodzaj dokumentu	Analiza, opracowanie ekofizjograficzne, wyniki badań i pomiarów
3	Temat dokumentu	Ochrona wód
4	Nazwa dokumentu	Wyniki ilości i jakości ścieków - oczyszczalnia Trzebiszyn, za 2/2013r.
5	Zakres przedmiotowy (opis)	Ścieki z oczyszczalni Trzebiszyn wprowadzane do rzeki Budkowiczanki, za II kwartał 2013r.
6	Obszar, którego dokument dotyczy	1604032 - Lasowice Wielkie
7	Znak sprawy	ROŚ.6324.10.2013
8	Dokument wytworzył	Magdalena Godzwon
9	Data dokumentu	2013-07-19
10	Dokument zatwierdził	
11	Data zatwierdzenia dokumentu	
12	Miejsce przechowywania (nazwa instytucji, nazwa komórki organizacyjnej, numer pokoju, numer telefonu kontaktowego)	Starostwo Powiatowe w Kluczborku ul. Katowicka 1, 46-200 Kluczbork - Wydział Rolnictwa, Ochrony Środowiska i Leśnictwa, pokój nr 307 i 308, nr tel. (077) 418 52 18 wew. 170-171.
13	Adres elektroniczny zawierający odnośnik do dokumentu	
14	Informacja, czy dokument jest ostateczny	Nie
15	Numery kart innych dokumentów w sprawie	89/2013 , 140/2013 , 168/2013
16	Data zamieszczenia danych o dokumencie w wykazie	2014-04-16
17	Zastrzeżenia dotyczące nieudostępniania informacji	
18	Uwagi	Oczyszczalnia Ścieków mechaniczno-biologiczna w Trzebiszynie Odbiornik ścieków: rzeka Budkowiczanka Data wykonania poboru próbek-26.06.2013r. Parametr-jednostka-wartość odpływ/dopuszczalna 1. Zawiesina og. mg/dm ³ -14,8/40 2. ChZTCr mg/dm ³ -59,0/150 3. BZT5 mg/dm ³ -6,1/50

Formularz N - karta informacyjna dla dokumentów od listopada 2010r

	Wszystkie dokumenty od listopada 2010r	
1	Numer karty / rok	114/2013
2	Rodzaj dokumentu	Analiza, opracowanie ekofizjograficzne, wyniki badań i pomiarów
3	Temat dokumentu	Ochrona wód
4	Nazwa dokumentu	Wyniki ilości i jakości ścieków z oczyszczalni w Ligocie Dolnej, gm. Kluczbork 9-12/2013r.
5	Zakres przedmiotowy (opis)	2 pr. maj (z rozszerzoną) i 2 pr. czerwiec 2013 - Ligota Dolna
6	Obszar, którego dokument dotyczy	1604025 - Kluczbork - obszar wiejski
7	Znak sprawy	ROŚ.6324.2.2013
8	Dokument wytworzył	Magdalena Godzwon
9	Data dokumentu	2013-07-19
10	Dokument zatwierdził	
11	Data zatwierdzenia dokumentu	
12	Miejsce przechowywania (nazwa instytucji, nazwa komórki organizacyjnej, numer pokoju, numer telefonu kontaktowego)	Starostwo Powiatowe w Kluczborku ul. Katowicka 1, 46-200 Kluczbork - Wydział Rolnictwa, Ochrony Środowiska i Leśnictwa, pokój nr 307 i 308, nr tel. (077) 418 52 18 wew. 170-171.
13	Adres elektroniczny zawierający odnośnik do dokumentu	
14	Informacja, czy dokument jest ostateczny	Nie
15	Numery kart innych dokumentów w sprawie	85/2013 , 90/2013 , 139/2013 , 142/2013 , 138/2013 , 145/2013 , 146/2013 , 116/2013 , 110/2013 , 82/2013
16	Data zamieszczenia danych o dokumencie w wykazie	2014-04-16
17	Zastrzeżenia dotyczące nieudostępniania informacji	
18	Uwagi	Data poboru próbek: 24.05.2013 Parametr - wynik/wartość dop. jednostki Zawiesiny ogólne-<2,0/35 mg/l; ChZTCr-<10/125 mg O2/l; BZT5-0,7/15 mg O2/l; Fosfor og-0,44/2 mg/l; Azot ogólny-4,51/15 mg/l; Data poboru próbek: 29.05.2013 Parametr - wynik/wartość dop. jednostki Zawiesiny ogólne-<2,00/35 mg/l; ChZTCr-<10/125 mg O2/l; BZT5-0,5/15 mg O2/l; Fosfor og-<0,10/2 mg/l; Azot ogólny-3,79/15 mg/l;

pH-7,6/6,5-9;
Ołów-<0,005/0,5 mgPb/l;
Kadm-<0,0025/0,4 mgCd/l;
Miedź-<0,005/0,5 mgCu/l;
Chrom og. <0,002/0,5 mgCr/l;
Nikiel-<0,005/0,5 mgNi/l;
Og. węgiel organiczny (OWO)-1,1/30 mg C/l;
Chlorki - 41/1000 mgCl/l;
Siarczany - 55,9/500 mgSO₄/l;
Azot azotanowy - 2,19/30 mgNNO₃/l;
Azot azotynowy - <0,10/1 mgNNO₂/l;
Azot amonowy - <0,50/10 mgNNH₄/l;
Surfaktanty anionowe (subst. powierzchniowo czynne anionowe)-<0,05/5mg/l;
Surfaktanty niejonowe (subst. powierzchniowo czynne niejonowe)-<0,2/10mg/l;
zawiesiny łatwo opadające -<0,1/0,5 ml/l;
Węglowodory ropopochodne -<0,10/15 mg/l;
Substancje organiczne ekstrahujące się eterem naftowym -15,5/50 mg/l

Data poboru próbek: 26.06.2013
Parametr - wynik/wartość dop. jednostki
Zawiesiny ogólne-<2,0/35 mg/l;
ChZTCr-14,0/125 mg O₂/l;
BZT5-0,8/15 mg O₂/l;
Fosfor og-0,15/2 mg/l;
Azot ogólny-9,59/15 mg/l;

Data poboru próbek: 28.06.2013
Parametr - wynik/wartość dop. jednostki
Zawiesiny ogólne-<2,0/35 mg/l;
ChZTCr-<10,0/125 mg O₂/l;
BZT5-0,6/15 mg O₂/l;
Fosfor og-<0,10/2 mg/l;
Azot ogólny-4,8/15 mg/l;

Formularz N - karta informacyjna dla dokumentów od listopada 2010r

	Wszystkie dokumenty od listopada 2010r	
1	Numer karty / rok	115/2013
2	Rodzaj dokumentu	Analiza, opracowanie ekofizjograficzne, wyniki badań i pomiarów
3	Temat dokumentu	Ochrona wód
4	Nazwa dokumentu	Wyniki pomiarów ilości pobieranej wody za I półrocze 2013 r. z ujęć wód podziemnych
5	Zakres przedmiotowy (opis)	Pobory wody z ujęć wód podziemnych przeznaczonych do spożycia: "Chocianowice", "Bąków", "Nowe", Bogacica, Maciejów, Chocianowice, Krzywizna.
6	Obszar, którego dokument dotyczy	1604 - Powiat kluczborski
7	Znak sprawy	ROŚ.6324.20.2013
8	Dokument wytworzył	Magdalena Godzwon
9	Data dokumentu	2013-07-30
10	Dokument zatwierdził	
11	Data zatwierdzenia dokumentu	
12	Miejsce przechowywania (nazwa instytucji, nazwa komórki organizacyjnej, numer pokoju, numer telefonu kontaktowego)	Starostwo Powiatowe w Kluczborku ul. Katowicka 1, 46-200 Kluczbork - Wydział Rolnictwa, Ochrony Środowiska i Leśnictwa, pokój nr 307 i 308, nr tel. (077) 418 52 18 wew. 170-171.
13	Adres elektroniczny zawierający odnośnik do dokumentu	
14	Informacja, czy dokument jest ostateczny	Nie
15	Numery kart innych dokumentów w sprawie	169/2013
16	Data zamieszczenia danych o dokumencie w wykazie	2014-04-16
17	Zastrzeżenia dotyczące nieudostępniania informacji	
18	Uwagi	<p>Ujęcie: "Chocianowice" studnie tj. - 62R, 63R, 60 pobór wód z głębokości: 25,5 - 29,75 m Pobory dobowe - w m3/dobę - MAX. - 1670 - MIN. - 860</p> <p>Ujęcie: "Bąków" - 54R(eksploatowana), 56R, 58R (eksploatowana), 59R pobór wód z głębokości: 38 m (gł. eksploatowanej studni 54R] Pobory dobowe - w m3/dobę - MAX. -1984 - MIN. - 1468</p>

Ujęcie "Nowe" studnie 5 sz, 6A, 7sz, 8
pobór wód z głębokości: 24 - 50 m
Pobory dobowe - w m³/dobę
- MAX. - 1317
- MIN. - 0

Ujęcie Bogacica studnie - 2, 3
pobór wód z głębokości: 36 m
Pobory dobowe - w m³/dobę
- MAX. - 529
- MIN. - 83

Ujęcie Maciejów studnie - 1, 2 -WYŁĄCZONE Z
EKSPLOATACJI
pobór wód z głębokości: 75-89 m
Pobory dobowe - w m³/dobę
0 - od 15-11-2011r.

Ujęcie Chocianowice studnie - 1a, 2a
pobór wód z głębokości: 45 m
Pobory dobowe - w m³/dobę
- MAX. - 800
- MIN. - 110

Ujęcie Krzywizna studnie - 1, 2,3,4
pobór wód z głębokości: 30-32 m
Pobory dobowe - w m³/dobę
- MAX. - 1449
- MIN. - 0

Formularz N - karta informacyjna dla dokumentów od listopada 2010r

	Wszystkie dokumenty od listopada 2010r	
1	Numer karty / rok	116/2013
2	Rodzaj dokumentu	Analiza, opracowanie ekofizjograficzne, wyniki badań i pomiarów
3	Temat dokumentu	Ochrona wód
4	Nazwa dokumentu	Wyniki ilości i jakości ścieków z oczyszczalni w Ligocie Dolnej, gm. Kluczbork 13,14/2013r.
5	Zakres przedmiotowy (opis)	2 pr. (z rozszerzoną) lipiec 2013 - Ligota Dolna
6	Obszar, którego dokument dotyczy	1604025 - Kluczbork - obszar wiejski
7	Znak sprawy	ROŚ.6324.2.2013
8	Dokument wytworzył	Magdalena Godzwon
9	Data dokumentu	2013-08-09
10	Dokument zatwierdził	
11	Data zatwierdzenia dokumentu	
12	Miejsce przechowywania (nazwa instytucji, nazwa komórki organizacyjnej, numer pokoju, numer telefonu kontaktowego)	Starostwo Powiatowe w Kluczborku ul. Katowicka 1, 46-200 Kluczbork - Wydział Rolnictwa, Ochrony Środowiska i Leśnictwa, pokój nr 307 i 308, nr tel. (077) 418 52 18 wew. 170-171.
13	Adres elektroniczny zawierający odnośnik do dokumentu	
14	Informacja, czy dokument jest ostateczny	Nie
15	Numery kart innych dokumentów w sprawie	114/2013 , 85/2013 , 90/2013 , 139/2013 , 142/2013 , 138/2013 , 145/2013 , 146/2013 , 110/2013 , 82/2013
16	Data zamieszczenia danych o dokumencie w wykazie	2014-04-16
17	Zastrzeżenia dotyczące nieudostępniania informacji	
18	Uwagi	Data poboru próbek: 22-23.07.2013 Parametr - wynik/wartość dop. jednostki Zawiesiny ogólne-<2,00/35 mg/l; ChZTCr-<10/125 mg O2/l; BZT5-0,5/15 mg O2/l; Fosfor og-<0,10/2 mg/l; Azot ogólny-3,79/15 mg/l; pH-7,6/6,5-9; Ołów-<0,005/0,5 mgPb/l; Kadm-<0,0025/0,4 mgCd/l; Miedź-<0,005/0,5 mgCu/l; Chrom og. <0,002/0,5 mgCr/l; Nikiel-<0,005/0,5 mgNi/l; Og. węgiel organiczny (OWO)-2,6/30 mg C/l; Chlorki - 0,4/1000 mgCl/l; Siarczany - 50,1/500 mgSO4/l;

Azot azotanowy - 3,46/30 mgNNO₃/l;
Azot azotynowy - <0,10/1 mgNNO₂/l;
Azot amonowy - <0,50/10 mgNNH₄/l;
Surfaktanty anionowe (subst. powierzchniowo
czynne anionowe)-<0,05/5mg/l;
Surfaktanty niejonowe (subst. powierzchniowo
czynne niejonowe)-<0,2/10mg/l;
zawiesiny łatwo opadające -<0,1/0,5 ml/l;
Węglowodory ropopochodne -<0,10/15 mg/l;
Substancje organiczne ekstrahujące się eterem
naftowym -0,75/50 mg/l

Data poboru próbek: 29-30.07.2013
Parametr - wynik/wartość dop. jednostki
Zawiesiny ogólne-<2,0/35 mg/l;
ChZTCr-<10/125 mg O₂/l;
BZT5-1,0/15 mg O₂/l;
Fosfor og-1,18/2 mg/l;
Azot ogólny-3,98/15 mg/l;

Formularz N - karta informacyjna dla dokumentów od listopada 2010r

	Wszystkie dokumenty od listopada 2010r	
1	Numer karty / rok	117/2013
2	Rodzaj dokumentu	Analiza, opracowanie ekofizjograficzne, wyniki badań i pomiarów
3	Temat dokumentu	Ochrona wód
4	Nazwa dokumentu	Wyniki pomiarów ilości i jakości ścieków SUW Bogacica i Krzywizna
5	Zakres przedmiotowy (opis)	Popłuczyny 4/2013
6	Obszar, którego dokument dotyczy	1604025 - Kluczbork - obszar wiejski
7	Znak sprawy	ROŚ.6324.7.2013
8	Dokument wytworzył	Magdalena Godzwon
9	Data dokumentu	2013-09-17
10	Dokument zatwierdził	
11	Data zatwierdzenia dokumentu	
12	Miejsce przechowywania (nazwa instytucji, nazwa komórki organizacyjnej, numer pokoju, numer telefonu kontaktowego)	Starostwo Powiatowe w Kluczborku ul. Katowicka 1, 46-200 Kluczbork - Wydział Rolnictwa, Ochrony Środowiska i Leśnictwa, pokój nr 307 i 308, nr tel. (077) 418 52 18 wew. 170-171.
13	Adres elektroniczny zawierający odnośnik do dokumentu	
14	Informacja, czy dokument jest ostateczny	Nie
15	Numery kart innych dokumentów w sprawie	84/2013 , 109/2013 , 147/2013 , 112/2013 , 141/2013
16	Data zamieszczenia danych o dokumencie w wykazie	2014-04-16
17	Zastrzeżenia dotyczące nieudostępniania informacji	
18	Uwagi	<p>Data pobrania próbek 2013-08-28 SUW w Krzywiznie: Parametr/jednostka-wynik/wartość dopuszczalna zawiesina og./mg/l-<2,00/35 żelazo og./mg/l-0,06/10</p> <p>Data pobrania próbek 2013-08-28 SUW w Bogacicy: Parametr/jednostka-wynik/wartość dopuszczalna pH- 6,60/6,5-9,0 zawiesina og./mg/l-8,25/35 żelazo og./mg/l-1,45/10</p>

Formularz N - karta informacyjna dla dokumentów od listopada 2010r

	Wszystkie dokumenty od listopada 2010r	
1	Numer karty / rok	138/2013
2	Rodzaj dokumentu	Analiza, opracowanie ekofizjograficzne, wyniki badań i pomiarów
3	Temat dokumentu	Ochrona wód
4	Nazwa dokumentu	Wyniki ilości i jakości ścieków z oczyszczalni w Ligocie Dolnej, gm. Kluczbork 15,16/2013r.
5	Zakres przedmiotowy (opis)	2 pr. sierpień 2013 - Ligota Dolna
6	Obszar, którego dokument dotyczy	1604025 - Kluczbork - obszar wiejski
7	Znak sprawy	ROŚ.6324.2.2013
8	Dokument wytworzył	Magdalena Godzwon
9	Data dokumentu	2013-09-12
10	Dokument zatwierdził	
11	Data zatwierdzenia dokumentu	
12	Miejsce przechowywania (nazwa instytucji, nazwa komórki organizacyjnej, numer pokoju, numer telefonu kontaktowego)	Starostwo Powiatowe w Kluczborku ul. Katowicka 1, 46-200 Kluczbork - Wydział Rolnictwa, Ochrony Środowiska i Leśnictwa, pokój nr 307 i 308, nr tel. (077) 418 52 18 wew. 170-171.
13	Adres elektroniczny zawierający odnośnik do dokumentu	
14	Informacja, czy dokument jest ostateczny	Nie
15	Numery kart innych dokumentów w sprawie	114/2013 , 85/2013 , 90/2013 , 142/2013 , 145/2013 , 146/2013 , 116/2013 , 110/2013 , 82/2013
16	Data zamieszczenia danych o dokumencie w wykazie	2014-04-16
17	Zastrzeżenia dotyczące nieudostępniania informacji	
18	Uwagi	<p>Data poboru próbek: 25-26.08.2013 Parametr - wynik/wartość dop. jednostki Zawiesiny ogólne-<2,00/35 mg/l; ChZTCr-<10/125 mg O2/l; BZT5-<0,5/15 mg O2/l; Fosfor og-0,13/2 mg/l; Azot ogólny-2,74/15 mg/l;</p> <p>Data poboru próbek: 29-30.08.2013 Parametr - wynik/wartość dop. jednostki Zawiesiny ogólne-<2,0/35 mg/l; ChZTCr-<10/125 mg O2/l; BZT5-<0,5/15 mg O2/l; Fosfor og-0,91/2 mg/l; Azot ogólny-4,22/15 mg/l;</p>

Formularz N - karta informacyjna dla dokumentów od listopada 2010r

	Wszystkie dokumenty od listopada 2010r	
1	Numer karty / rok	139/2013
2	Rodzaj dokumentu	Analiza, opracowanie ekofizjograficzne, wyniki badań i pomiarów
3	Temat dokumentu	Ochrona wód
4	Nazwa dokumentu	Wyniki ilości i jakości ścieków z oczyszczalni w Ligocie Dolnej, gm. Kluczbork 17,18/2013r.
5	Zakres przedmiotowy (opis)	2 pr. (z rozszerzoną) wrzesień 2013 - Ligota Dolna
6	Obszar, którego dokument dotyczy	1604025 - Kluczbork - obszar wiejski
7	Znak sprawy	ROŚ.6324.2.2013
8	Dokument wytworzył	Magdalena Godzwon
9	Data dokumentu	2013-10-28
10	Dokument zatwierdził	
11	Data zatwierdzenia dokumentu	
12	Miejsce przechowywania (nazwa instytucji, nazwa komórki organizacyjnej, numer pokoju, numer telefonu kontaktowego)	Starostwo Powiatowe w Kluczborku ul. Katowicka 1, 46-200 Kluczbork - Wydział Rolnictwa, Ochrony Środowiska i Leśnictwa, pokój nr 307 i 308, nr tel. (077) 418 52 18 wew. 170-171.
13	Adres elektroniczny zawierający odnośnik do dokumentu	
14	Informacja, czy dokument jest ostateczny	Nie
15	Numery kart innych dokumentów w sprawie	114/2013 , 85/2013 , 90/2013 , 142/2013 , 145/2013 , 146/2013 , 116/2013 , 110/2013 , 82/2013
16	Data zamieszczenia danych o dokumencie w wykazie	2014-04-16
17	Zastrzeżenia dotyczące nieudostępniania informacji	
18	Uwagi	Data poboru próbek: 26-27.09.2013 Parametr - wynik/wartość dop. jednostki Zawiesiny ogólne-<2,00/35 mg/l; ChZTCr-10/125 mg O2/l; BZT5-0,7/15 mg O2/l; Fosfor og-0,57/2 mg/l; Azot ogólny-5,37/15 mg/l; Data poboru próbek: 19-20.09.2013 Parametr - wynik/wartość dop. jednostki Zawiesiny ogólne-<2,0/35 mg/l; ChZTCr-<10/125 mg O2/l; BZT5-1,1/15 mg O2/l; Fosfor og-0,87/2 mg/l; Azot ogólny-5,23/15 mg/l;

pH-7,7/6,5-9;
Ołów-<0,005/0,5 mgPb/l;
Kadm-<0,0025/0,4 mgCd/l;
Miedź-<0,005/0,5 mgCu/l;
Chrom og. <0,002/0,5 mgCr/l;
Nikiel-0,006/0,5 mgNi/l;
Og. węgiel organiczny (OWO)-1,9/30 mg C/l;
Chlorki - 51,9/1000 mgCl/l;
Siarczany - 58,6/500 mgSO₄/l;
Azot azotanowy - 4,72/30 mgNNO₃/l;
Azot azotynowy - <0,10/1 mgNNO₂/l;
Azot amonowy - <0,50/10 mgNNH₄/l;
Surfaktanty anionowe (subst. powierzchniowo
czynne anionowe)-<0,05/5mg/l;
Surfaktanty niejonowe (subst. powierzchniowo
czynne niejonowe)-<0,2/10mg/l;
zawiesiny łatwo opadające -<0,1/0,5 ml/l;
Węglowodory ropopochodne -<0,10/15 mg/l;
Substancje organiczne ekstrahujące się eterem
naftowym -0,75/50 mg/l

Formularz N - karta informacyjna dla dokumentów od listopada 2010r

	Wszystkie dokumenty od listopada 2010r	
1	Numer karty / rok	140/2013
2	Rodzaj dokumentu	Analiza, opracowanie ekofizjograficzne, wyniki badań i pomiarów
3	Temat dokumentu	Ochrona wód
4	Nazwa dokumentu	Wyniki ilości i jakości ścieków - oczyszczalnia Trzebiszyn, za 3/2013r.
5	Zakres przedmiotowy (opis)	Ścieki z oczyszczalni Trzebiszyn wprowadzane do rzeki Budkowiczanki, za III kwartał 2013r.
6	Obszar, którego dokument dotyczy	1604032 - Lasowice Wielkie
7	Znak sprawy	ROŚ.6324.10.2013
8	Dokument wytworzył	Magdalena Godzwon
9	Data dokumentu	2013-10-30
10	Dokument zatwierdził	
11	Data zatwierdzenia dokumentu	
12	Miejsce przechowywania (nazwa instytucji, nazwa komórki organizacyjnej, numer pokoju, numer telefonu kontaktowego)	Starostwo Powiatowe w Kluczborku ul. Katowicka 1, 46-200 Kluczbork - Wydział Rolnictwa, Ochrony Środowiska i Leśnictwa, pokój nr 307 i 308, nr tel. (077) 418 52 18 wew. 170-171.
13	Adres elektroniczny zawierający odnośnik do dokumentu	
14	Informacja, czy dokument jest ostateczny	Nie
15	Numery kart innych dokumentów w sprawie	89/2013 , 168/2013 , 113/2013
16	Data zamieszczenia danych o dokumencie w wykazie	2014-04-16
17	Zastrzeżenia dotyczące nieudostępniania informacji	
18	Uwagi	Oczyszczalnia Ścieków mechaniczno-biologiczna w Trzebiszynie Odbiornik ścieków: rzeka Budkowiczanka Data wykonania poboru próbek-30.09.2013r. Parametr-jednostka-wartość odpływ/dopuszczalna 1. Zawiesina og. mg/dm ³ -4,0/40 2. ChZTCr mg/dm ³ -18,0/150 3. BZT5 mg/dm ³ -1,9/50

Formularz N - karta informacyjna dla dokumentów od listopada 2010r

	Wszystkie dokumenty od listopada 2010r	
1	Numer karty / rok	141/2013
2	Rodzaj dokumentu	Analiza, opracowanie ekofizjograficzne, wyniki badań i pomiarów
3	Temat dokumentu	Ochrona wód
4	Nazwa dokumentu	Wyniki pomiarów ilości i jakości ścieków SUW Bogacica i Krzywizna
5	Zakres przedmiotowy (opis)	Popłuczyny 5/2013
6	Obszar, którego dokument dotyczy	1604025 - Kluczbork - obszar wiejski
7	Znak sprawy	ROŚ.6324.7.2013
8	Dokument wytworzył	Magdalena Godzwon
9	Data dokumentu	2013-11-07
10	Dokument zatwierdził	
11	Data zatwierdzenia dokumentu	
12	Miejsce przechowywania (nazwa instytucji, nazwa komórki organizacyjnej, numer pokoju, numer telefonu kontaktowego)	Starostwo Powiatowe w Kluczborku ul. Katowicka 1, 46-200 Kluczbork - Wydział Rolnictwa, Ochrony Środowiska i Leśnictwa, pokój nr 307 i 308, nr tel. (077) 418 52 18 wew. 170-171.
13	Adres elektroniczny zawierający odnośnik do dokumentu	
14	Informacja, czy dokument jest ostateczny	Nie
15	Numery kart innych dokumentów w sprawie	84/2013 , 109/2013 , 147/2013 , 112/2013 , 117/2013
16	Data zamieszczenia danych o dokumencie w wykazie	2014-04-16
17	Zastrzeżenia dotyczące nieudostępniania informacji	
18	Uwagi	Data pobrania próbek 2013-10-15 SUW w Bogacicy: Parametr/jednostka-wynik/wartość dopuszczalna pH-7,0/6,5-9,0 zawiesina og./mg/l-4,80/35 żelazo og./mg/l-3,22/10 Data pobrania próbek 2013-10-15 SUW w Krzywiznie: Parametr/jednostka-wynik/wartość dopuszczalna zawiesina og./mg/l-<2,00/35 żelazo og./mg/l-0,54/10

Formularz N - karta informacyjna dla dokumentów od listopada 2010r

	Wszystkie dokumenty od listopada 2010r	
1	Numer karty / rok	142/2013
2	Rodzaj dokumentu	Analiza, opracowanie ekofizjograficzne, wyniki badań i pomiarów
3	Temat dokumentu	Ochrona wód
4	Nazwa dokumentu	Wyniki ilości i jakości ścieków z oczyszczalni w Ligocie Dolnej, gm. Kluczbork 19,20/2013r.
5	Zakres przedmiotowy (opis)	2 pr. październik 2013 - Ligota Dolna
6	Obszar, którego dokument dotyczy	1604025 - Kluczbork - obszar wiejski
7	Znak sprawy	ROŚ.6324.2.2013
8	Dokument wytworzył	Magdalena Godzwon
9	Data dokumentu	2013-12-02
10	Dokument zatwierdził	
11	Data zatwierdzenia dokumentu	
12	Miejsce przechowywania (nazwa instytucji, nazwa komórki organizacyjnej, numer pokoju, numer telefonu kontaktowego)	Starostwo Powiatowe w Kluczborku ul. Katowicka 1, 46-200 Kluczbork - Wydział Rolnictwa, Ochrony Środowiska i Leśnictwa, pokój nr 307 i 308, nr tel. (077) 418 52 18 wew. 170-171.
13	Adres elektroniczny zawierający odnośnik do dokumentu	
14	Informacja, czy dokument jest ostateczny	Nie
15	Numery kart innych dokumentów w sprawie	114/2013 , 85/2013 , 90/2013 , 139/2013 , 138/2013 , 145/2013 , 146/2013 , 116/2013 , 110/2013 , 82/2013
16	Data zamieszczenia danych o dokumencie w wykazie	2014-04-16
17	Zastrzeżenia dotyczące nieudostępniania informacji	
18	Uwagi	<p>Data poboru próbek: 17-18.10.2013 Parametr - wynik/wartość dop. jednostki Zawiesiny ogólne-8,80/35 mg/l; ChZTCr-<10/125 mg O2/l; BZT5-0,7/15 mg O2/l; Fosfor og-0,38/2 mg/l; Azot ogólny-5,10/15 mg/l;</p> <p>Data poboru próbek: 29-30.10.2013 Parametr - wynik/wartość dop. jednostki Zawiesiny ogólne-<2,0/35 mg/l; ChZTCr-<10/125 mg O2/l; BZT5-1,4/15 mg O2/l; Fosfor og-0,24/2 mg/l; Azot ogólny-4,12/15 mg/l;</p>

Formularz N - karta informacyjna dla dokumentów od listopada 2010r

	Wszystkie dokumenty od listopada 2010r	
1	Numer karty / rok	145/2013
2	Rodzaj dokumentu	Analiza, opracowanie ekofizjograficzne, wyniki badań i pomiarów
3	Temat dokumentu	Ochrona wód
4	Nazwa dokumentu	Wyniki ilości i jakości ścieków z oczyszczalni w Ligocie Dolnej, gm. Kluczbork 21,22/2013r.
5	Zakres przedmiotowy (opis)	2 pr. (z rozszerzoną) listopad 2013 - Ligota Dolna
6	Obszar, którego dokument dotyczy	1604025 - Kluczbork - obszar wiejski
7	Znak sprawy	ROŚ.6324.2.2013
8	Dokument wytworzył	Magdalena Godzwon
9	Data dokumentu	2013-12-11
10	Dokument zatwierdził	
11	Data zatwierdzenia dokumentu	
12	Miejsce przechowywania (nazwa instytucji, nazwa komórki organizacyjnej, numer pokoju, numer telefonu kontaktowego)	Starostwo Powiatowe w Kluczborku ul. Katowicka 1, 46-200 Kluczbork - Wydział Rolnictwa, Ochrony Środowiska i Leśnictwa, pokój nr 307 i 308, nr tel. (077) 418 52 18 wew. 170-171.
13	Adres elektroniczny zawierający odnośnik do dokumentu	
14	Informacja, czy dokument jest ostateczny	Nie
15	Numery kart innych dokumentów w sprawie	114/2013 , 85/2013 , 90/2013 , 139/2013 , 142/2013 , 138/2013 , 116/2013 , 110/2013 , 82/2013
16	Data zamieszczenia danych o dokumencie w wykazie	2014-04-16
17	Zastrzeżenia dotyczące nieudostępniania informacji	
18	Uwagi	Data poboru próbek: 26-27.11.2013 Parametr - wynik/wartość dop. jednostki Zawiesiny ogólne-<2,00/35 mg/l; ChZTCr-<10/125 mg O2/l; BZT5-0,9/15 mg O2/l; Fosfor og-0,10/2 mg/l; Azot ogólny-4,99/15 mg/l; Data poboru próbek: 20-21.11.2013 Parametr - wynik/wartość dop. jednostki Zawiesiny ogólne-<2,0/35 mg/l; ChZTCr-14/125 mg O2/l; BZT5-0,7/15 mg O2/l; Fosfor og-0,14/2 mg/l; Azot ogólny-6,03/15 mg/l;

pH-7,6/6,5-9;
Ołów-<0,005/0,5 mgPb/l;
Kadm-<0,0025/0,4 mgCd/l;
Miedź-<0,005/0,5 mgCu/l;
Chrom og. <0,002/0,5 mgCr/l;
Nikiel-<0,005/0,5 mgNi/l;
Og. węgiel organiczny (OWO)-1,8/30 mg C/l;
Chlorki - 55,2/1000 mgCl/l;
Siarczany - 55,8/500 mgSO₄/l;
Azot azotanowy - 5,67/30 mgNNO₃/l;
Azot azotynowy - <0,10/1 mgNNO₂/l;
Azot amonowy - <0,50/10 mgNNH₄/l;
Surfaktanty anionowe (subst. powierzchniowo
czynne anionowe)-<0,05/5mg/l;
Surfaktanty niejonowe (subst. powierzchniowo
czynne niejonowe)-<0,2/10mg/l;
zawiesiny łatwo opadające -<0,1/0,5 ml/l;
Węglowodory ropopochodne -0,11/15 mg/l;
Substancje organiczne ekstrahujące się eterem
naftowym -1,00/50 mg/l

Formularz N - karta informacyjna dla dokumentów od listopada 2010r

	Wszystkie dokumenty od listopada 2010r	
1	Numer karty / rok	146/2013
2	Rodzaj dokumentu	Analiza, opracowanie ekofizjograficzne, wyniki badań i pomiarów
3	Temat dokumentu	Ochrona wód
4	Nazwa dokumentu	Wyniki ilości i jakości ścieków z oczyszczalni w Ligocie Dolnej, gm. Kluczbork 23,24/2013r.
5	Zakres przedmiotowy (opis)	2 pr. grudzień 2013 - Ligota Dolna
6	Obszar, którego dokument dotyczy	1604025 - Kluczbork - obszar wiejski
7	Znak sprawy	ROŚ.6324.2.2013
8	Dokument wytworzył	Magdalena Godzwon
9	Data dokumentu	2014-01-08
10	Dokument zatwierdził	
11	Data zatwierdzenia dokumentu	
12	Miejsce przechowywania (nazwa instytucji, nazwa komórki organizacyjnej, numer pokoju, numer telefonu kontaktowego)	Starostwo Powiatowe w Kluczborku ul. Katowicka 1, 46-200 Kluczbork - Wydział Rolnictwa, Ochrony Środowiska i Leśnictwa, pokój nr 307 i 308, nr tel. (077) 418 52 18 wew. 170-171.
13	Adres elektroniczny zawierający odnośnik do dokumentu	
14	Informacja, czy dokument jest ostateczny	Nie
15	Numery kart innych dokumentów w sprawie	114/2013 , 85/2013 , 90/2013 , 139/2013 , 142/2013 , 138/2013 , 116/2013 , 110/2013 , 82/2013
16	Data zamieszczenia danych o dokumencie w wykazie	2014-04-16
17	Zastrzeżenia dotyczące nieudostępniania informacji	
18	Uwagi	<p>Data poboru próbek: 18-19.12.2013 Parametr - wynik/wartość dop. jednostki Zawiesiny ogólne-7,80/35 mg/l; ChZTCr-<10/125 mg O2/l; BZT5-1,3/15 mg O2/l; Fosfor og-0,39/2 mg/l; Azot ogólny-4,11/15 mg/l;</p> <p>Data poboru próbek: 09-10.12.2013 Parametr - wynik/wartość dop. jednostki Zawiesiny ogólne-<2,0/35 mg/l; ChZTCr-13/125 mg O2/l; BZT5-2,1/15 mg O2/l; Fosfor og-0,7/2 mg/l; Azot ogólny-8,01/15 mg/l;</p>

Formularz N - karta informacyjna dla dokumentów od listopada 2010r

	Wszystkie dokumenty od listopada 2010r	
1	Numer karty / rok	147/2013
2	Rodzaj dokumentu	Analiza, opracowanie ekofizjograficzne, wyniki badań i pomiarów
3	Temat dokumentu	Ochrona wód
4	Nazwa dokumentu	Wyniki pomiarów ilości i jakości ścieków SUW Bogacica i Krzywizna
5	Zakres przedmiotowy (opis)	Popłuczyny 6/2013
6	Obszar, którego dokument dotyczy	1604025 - Kluczbork - obszar wiejski
7	Znak sprawy	ROŚ.6324.7.2013
8	Dokument wytworzył	Magdalena Godzwon
9	Data dokumentu	2014-01-16
10	Dokument zatwierdził	
11	Data zatwierdzenia dokumentu	
12	Miejsce przechowywania (nazwa instytucji, nazwa komórki organizacyjnej, numer pokoju, numer telefonu kontaktowego)	Starostwo Powiatowe w Kluczborku ul. Katowicka 1, 46-200 Kluczbork - Wydział Rolnictwa, Ochrony Środowiska i Leśnictwa, pokój nr 307 i 308, nr tel. (077) 418 52 18 wew. 170-171.
13	Adres elektroniczny zawierający odnośnik do dokumentu	
14	Informacja, czy dokument jest ostateczny	Nie
15	Numery kart innych dokumentów w sprawie	84/2013 , 109/2013 , 112/2013 , 141/2013 , 117/2013
16	Data zamieszczenia danych o dokumencie w wykazie	2014-04-16
17	Zastrzeżenia dotyczące nieudostępniania informacji	
18	Uwagi	<p>Data pobrania próbek 2013-12-18 SUW w Bogacicy: Parametr/jednostka-wynik/wartość dopuszczalna pH-6,7/6,5-9,0 zawiesina og./mg/l-7,4/35 żelazo og./mg/l-2,22/10</p> <p>Data pobrania próbek 2013-12-18 SUW w Krzywiznie: Parametr/jednostka-wynik/wartość dopuszczalna zawiesina og./mg/l-2,60/35 żelazo og./mg/l-0,39/10</p>

Formularz N - karta informacyjna dla dokumentów od listopada 2010r

	Wszystkie dokumenty od listopada 2010r	
1	Numer karty / rok	148/2013
2	Rodzaj dokumentu	Analiza, opracowanie ekofizjograficzne, wyniki badań i pomiarów
3	Temat dokumentu	Ochrona wód
4	Nazwa dokumentu	Wyniki pomiarów ilości i jakości ścieków z kanalizacji deszczowej w Kluczborku 2/2013
5	Zakres przedmiotowy (opis)	Ścieki z kanalizacji deszczowej w Kluczborku wprowadzane do Stobrawy, Starej Stobrawy, Kanału Miejskiego i rowów melioracyjnych.
6	Obszar, którego dokument dotyczy	1604024 - Kluczbork - miasto
7	Znak sprawy	ROŚ.6324.17.2013
8	Dokument wytworzył	Magdalena Godzwon
9	Data dokumentu	2013-12-19
10	Dokument zatwierdził	
11	Data zatwierdzenia dokumentu	
12	Miejsce przechowywania (nazwa instytucji, nazwa komórki organizacyjnej, numer pokoju, numer telefonu kontaktowego)	Starostwo Powiatowe w Kluczborku ul. Katowicka 1, 46-200 Kluczbork - Wydział Rolnictwa, Ochrony Środowiska i Leśnictwa, pokój nr 307 i 308, nr tel. (077) 418 52 18 wew. 170-171.
13	Adres elektroniczny zawierający odnośnik do dokumentu	
14	Informacja, czy dokument jest ostateczny	Nie
15	Numery kart innych dokumentów w sprawie	111/2013
16	Data zamieszczenia danych o dokumencie w wykazie	2014-04-16
17	Zastrzeżenia dotyczące nieudostępniania informacji	
18	Uwagi	<p>Dopuszczalne wartości wskaźników zanieczyszczeń:</p> <p>1. zawiesina og. - 100 mg/l</p> <p>2. ropopochodne - 15 mg/l</p> <p>PRÓBKl pobrano 2013-11-20</p> <p>Wylot W-3</p> <p>L.p. nazwa - wynik/jednostka</p> <p>1. zawiesina ogólna - <2,0 mg/dm³</p> <p>2. węglowodory ropopochodne (ideks oleju mineralnego) - <0,10 mg/dm³</p> <p>Wylot W-4</p> <p>L.p. nazwa - wynik/jednostka</p> <p>1. zawiesina ogólna - 32,7 mg/dm³</p> <p>2. węglowodory ropopochodne (ideks oleju</p>

mineralnego) - <0,10 mg/dm³

Wylot W-20

L.p. nazwa - wynik/jednostka

1. zawiesina ogólna - <2,0 mg/dm³
2. węglowodory ropopochodne (ideks oleju mineralnego) - <0,10 mg/dm³

Wylot W-22a

L.p. nazwa - wynik/jednostka

1. zawiesina ogólna - <2,0 mg/dm³
2. węglowodory ropopochodne (ideks oleju mineralnego) - <0,10 mg/dm³

Wylot W-22b

L.p. nazwa - wynik/jednostka

1. zawiesina ogólna - <2,0 mg/dm³
2. węglowodory ropopochodne (ideks oleju mineralnego) - <0,10 mg/dm³

Wylot W-22c

L.p. nazwa - wynik/jednostka

1. zawiesina ogólna - <2,0 mg/dm³
2. węglowodory ropopochodne (ideks oleju mineralnego) - <0,10 mg/dm³

Wylot W-25

L.p. nazwa - wynik/jednostka

1. zawiesina ogólna - 29,7 mg/dm³
2. węglowodory ropopochodne (ideks oleju mineralnego) - <0,10 mg/dm³

Wylot W-30

L.p. nazwa - wynik/jednostka

1. zawiesina ogólna - 11,4 mg/dm³
2. węglowodory ropopochodne (ideks oleju mineralnego) - <0,10 mg/dm³

Wylot W-35

L.p. nazwa - wynik/jednostka

1. zawiesina ogólna - 14,9 mg/dm³
2. węglowodory ropopochodne (ideks oleju mineralnego) - <0,10 mg/dm³

Wylot W-35a

L.p. nazwa - wynik/jednostka

1. zawiesina ogólna - 4,0 mg/dm³
2. węglowodory ropopochodne (ideks oleju mineralnego) - 0,19 mg/dm³

Wylot W-38

L.p. nazwa - wynik/jednostka

1. zawiesina ogólna - <2,0 mg/dm³
2. węglowodory ropopochodne (ideks oleju mineralnego) - <0,10 mg/dm³

Wylot W-39

L.p. nazwa - wynik/jednostka

1. zawiesina ogólna - <2,0 mg/dm³
2. węglowodory ropopochodne (ideks oleju mineralnego) - <0,10 mg/dm³

Wylot W-40

L.p. nazwa - wynik/jednostka

1. zawiesina ogólna - 23,2 mg/dm³
2. węglowodory ropopochodne (ideks oleju mineralnego) - <0,10 mg/dm³

Wylot W-42

L.p. nazwa - wynik/jednostka

1. zawiesina ogólna - 11,5 mg/dm³
2. węglowodory ropopochodne (ideks oleju mineralnego) - <0,10 mg/dm³

Wylot W-47

L.p. nazwa - wynik/jednostka

1. zawiesina ogólna - <2,0 mg/dm³
2. węglowodory ropopochodne (ideks oleju mineralnego) - <0,10 mg/dm³

Wylot W-47a

L.p. nazwa - wynik/jednostka

1. zawiesina ogólna - <2,0 mg/dm³
2. węglowodory ropopochodne (ideks oleju mineralnego) - <0,10 mg/dm³

Formularz N - karta informacyjna dla dokumentów od listopada 2010r

	Wszystkie dokumenty od listopada 2010r	
1	Numer karty / rok	149/2013
2	Rodzaj dokumentu	Decyzja
3	Temat dokumentu	Ochrona wód
4	Nazwa dokumentu	Zmiana - Pozwolenia wodnoprawnego nr ROŚ-6223-21/08
5	Zakres przedmiotowy (opis)	na pobór wód podziemnych i odprowadzenie popłuczyn ze stacji uzdatniania wody w Bogacicy
6	Obszar, którego dokument dotyczy	1604025 - Kluczbork - obszar wiejski
7	Znak sprawy	ROŚ.6341.17.2013
8	Dokument wytworzył	Magdalena Godzwon
9	Data dokumentu	2013-05-27
10	Dokument zatwierdził	
11	Data zatwierdzenia dokumentu	
12	Miejsce przechowywania (nazwa instytucji, nazwa komórki organizacyjnej, numer pokoju, numer telefonu kontaktowego)	Starostwo Powiatowe w Kluczborku-Wydział Rolnictwa, Ochrony Środowiska i Leśnictwa, nr pokoju 307 i 308, nr tel. (077) 418 52 18 wew. 170-171.
13	Adres elektroniczny zawierający odnośnik do dokumentu	
14	Informacja, czy dokument jest ostateczny	Tak
15	Numery kart innych dokumentów w sprawie	
16	Data zamieszczenia danych o dokumencie w wykazie	2014-04-16
17	Zastrzeżenia dotyczące nieudostępniania informacji	
18	Uwagi	automatyzacja rejestrów poboru wód

Formularz N - karta informacyjna dla dokumentów od listopada 2010r

	Wszystkie dokumenty od listopada 2010r	
1	Numer karty / rok	11/2014
2	Rodzaj dokumentu	Wniosek o wydanie decyzji
3	Temat dokumentu	Ochrona wód
4	Nazwa dokumentu	o pozwolenie wodnoprawne na szczególne korzystanie z wód - oczyszczalnia Trzebiszyn
5	Zakres przedmiotowy (opis)	wprowadzanie ścieków komunalnych z oczyszczalni Trzebiszyn do rzeki Budkowiczanka
6	Obszar, którego dokument dotyczy	1604032 - Lasowice Wielkie
7	Znak sprawy	ROŚ.6341.34.2013
8	Dokument wytworzył	Magdalena Godzwon
9	Data dokumentu	2013-12-31
10	Dokument zatwierdził	
11	Data zatwierdzenia dokumentu	
12	Miejsce przechowywania (nazwa instytucji, nazwa komórki organizacyjnej, numer pokoju, numer telefonu kontaktowego)	Starostwo Powiatowe w Kluczborku ul. Katowicka 1, 46-200 Kluczbork - Wydział Rolnictwa, Ochrony Środowiska i Leśnictwa, pokój nr 307 i 308, nr tel. (077) 418 52 18 wew. 170-171.
13	Adres elektroniczny zawierający odnośnik do dokumentu	
14	Informacja, czy dokument jest ostateczny	Nie
15	Numery kart innych dokumentów w sprawie	
16	Data zamieszczenia danych o dokumencie w wykazie	2014-04-16
17	Zastrzeżenia dotyczące nieudostępniania informacji	
18	Uwagi	wydanie pozwolenia wodnoprawnego na szczególne korzystanie z wód w zakresie odprowadzania ścieków komunalnych, po ich oczyszczeniu na mechaniczno - biologicznej oczyszczalni ścieków typu MGD 200, zlokalizowanej w m. Trzebiszyn, gm. Lasowice Wielkie na działce nr 1/27 k.m. 1, do rzeki Budkowiczanka w km 42 + 130 w ilości: $Q_{maxh} = 23,33 \text{ m}^3/\text{h}$; $Q_{\text{śrd}} = 200,0 \text{ m}^3/\text{d}$; $Q_{maxr} = 102\,200 \text{ m}^3/\text{rok}$ Dopuszczalne obciążenie oczyszczalni wynosi 1900 RLM, wobec czego oczyszczone ścieki komunalne o charakterze zbliżonym do ścieków bytowych, wprowadzane do wód nie powinny przekraczać najwyższych dopuszczalnych wartości poniższych wskaźników zanieczyszczeń:

a) eksploatacja normalna:

BZT5 - 40 mg O₂/l; ChZTCr - 150 mg O₂/l;

Zawiesiny ogólne - 50 mg/l

b) awaria urządzeń oczyszczających ścieki na

czas nie dłuższy niż 48 godzin: BZT5 - 60 mg

O₂/l; ChZTCr - 225 mg O₂/l; Zawiesiny ogólne -

75 mg/l

Punktem kontrolnym pomiaru jakości

odprowadzanych ścieków, ustala się

oznaczoną studzienkę do poboru próbek

ścieków oczyszczonych.

Z oczyszczalni ścieki oczyszczone będą

transportowane betonowym kanałem o średnicy

800 mm i długości 2100 mb zakończonym

betonowym wylotem \varnothing 800 do rzeki

Budkowiczanka w km 42+130. Współrzędne

geograficzne wylotu: N 50050'55.78" ; E

18010'54.12"

Formularz N - karta informacyjna dla dokumentów od listopada 2010r

	Wszystkie dokumenty od listopada 2010r	
1	Numer karty / rok	160/2013
2	Rodzaj dokumentu	Decyzja
3	Temat dokumentu	Ochrona wód
4	Nazwa dokumentu	Pozwolenie wodnoprawne na szczególne korzystanie z wód - oczyszczalnia Trzebiszyn
5	Zakres przedmiotowy (opis)	wprowadzanie ścieków komunalnych z oczyszczalni Trzebiszyn do rzeki Budkowiczanka
6	Obszar, którego dokument dotyczy	1604032 - Lasowice Wielkie
7	Znak sprawy	ROŚ.6341.34.2013
8	Dokument wytworzył	Magdalena Godzwon
9	Data dokumentu	2014-01-02
10	Dokument zatwierdził	
11	Data zatwierdzenia dokumentu	
12	Miejsce przechowywania (nazwa instytucji, nazwa komórki organizacyjnej, numer pokoju, numer telefonu kontaktowego)	Starostwo Powiatowe w Kluczborku ul. Katowicka 1, 46-200 Kluczbork - Wydział Rolnictwa, Ochrony Środowiska i Leśnictwa, pokój nr 307 i 308, nr tel. (077) 418 52 18 wew. 170-171.
13	Adres elektroniczny zawierający odnośnik do dokumentu	
14	Informacja, czy dokument jest ostateczny	Tak
15	Numery kart innych dokumentów w sprawie	
16	Data zamieszczenia danych o dokumencie w wykazie	2014-04-16
17	Zastrzeżenia dotyczące nieudostępniania informacji	
18	Uwagi	<p>Pozwolenia wodnoprawnego na szczególne korzystanie z wód w zakresie odprowadzania ścieków komunalnych, po ich oczyszczeniu na mechaniczno - biologicznej oczyszczalni ścieków typu MGD 200, zlokalizowanej w m. Trzebiszyn, gm. Lasowice Wielkie na działce nr 1/27 k.m. 1, do rzeki Budkowiczanka w km 42 + 130 w ilości: $Q_{maxh} = 23,33 \text{ m}^3/\text{h}$; $Q_{\text{śrd}} = 200,0 \text{ m}^3/\text{d}$; $Q_{maxr} = 102\ 200 \text{ m}^3/\text{rok}$</p> <p>Dopuszczalne obciążenie oczyszczalni wynosi 1900 RLM, wobec czego oczyszczone ścieki komunalne o charakterze zbliżonym do ścieków bytowych, wprowadzane do wód nie powinny przekraczać najwyższych dopuszczalnych wartości poniższych wskaźników zanieczyszczeń:</p> <p>a) eksploatacja normalna:</p>

BZT5 - 40 mg O₂/l; ChZTCr - 150 mg O₂/l;
Zawiesiny ogólne - 50 mg/l

b) awaria urządzeń oczyszczających ścieki na
czas nie dłuższy niż 48 godzin: BZT5 - 60 mg
O₂/l; ChZTCr - 225 mg O₂/l; Zawiesiny ogólne -
75 mg/l

Punktem kontrolnym pomiaru jakości
odprowadzanych ścieków, ustala się
oznaczoną studzienkę do poboru próbek
ścieków oczyszczonych.

Z oczyszczalni ścieki oczyszczone będą
transportowane betonowym kanałem o średnicy
800 mm i długości 2100 mb zakończonym
betonowym wylotem \varnothing 800 do rzeki
Budkowiczanka w km 42+130. Współrzędne
geograficzne wylotu: N 50050'55.78" ; E
18010'54.12"

Formularz N - karta informacyjna dla dokumentów od listopada 2010r

	Wszystkie dokumenty od listopada 2010r	
1	Numer karty / rok	12/2014
2	Rodzaj dokumentu	Wniosek o wydanie decyzji
3	Temat dokumentu	Ochrona wód
4	Nazwa dokumentu	o pozwolenie wodnoprawne na pobór wód podziemnych
5	Zakres przedmiotowy (opis)	dla ujęcia w Bogacicy
6	Obszar, którego dokument dotyczy	1604025 - Kluczbork - obszar wiejski
7	Znak sprawy	ROŚ.6341.4.2014
8	Dokument wytworzył	Magdalena Godzwon
9	Data dokumentu	2014-02-04
10	Dokument zatwierdził	
11	Data zatwierdzenia dokumentu	
12	Miejsce przechowywania (nazwa instytucji, nazwa komórki organizacyjnej, numer pokoju, numer telefonu kontaktowego)	Starostwo Powiatowe w Kluczborku, Wydział Rolnictwa, Ochrony Środowiska i Leśnictwa, nr pok. 307-308, nr tel. 077 418 52 18 wew. 170-171.
13	Adres elektroniczny zawierający odnośnik do dokumentu	
14	Informacja, czy dokument jest ostateczny	Nie
15	Numery kart innych dokumentów w sprawie	13/2014
16	Data zamieszczenia danych o dokumencie w wykazie	2014-04-16
17	Zastrzeżenia dotyczące nieudostępniania informacji	
18	Uwagi	szczególne korzystanie z wód w zakresie poboru wód podziemnych z ujęcia w Bogacicy, gm. Kluczbork z utworów z utworów czwartorzędowych za pomocą istniejących studni wierconych nr 2 jako podstawowej i studni awaryjnych nr 3 oraz nr 4 w ilości: $Q_{max} h = 60 \text{ m}^3/\text{h}$; $Q_{sr} d = 1\ 200 \text{ m}^3/\text{d}$; $Q_{max} \text{ rok} = 438\ 000 \text{ m}^3/\text{rok}$; dla potrzeb miejscowości: Bogacica, Żabiniec, Bogacka Szklarnia, Czaple Stare, Czaple Wolne, Krężel, Borkowice i Bazany przy zasobach ujęcia zatwierdzonych decyzją Wojewody Opolskiego nr GT.IV-8530/97/80 z dnia 05.11.1980 r. wynoszących: $Q_e = 64,6 \text{ m}^3/\text{h}$ i depresji zwierciadła wody $S_e = 8,1\text{m}$ oraz zasięgu leja depresji o promieniu 199,7 m dla pompowania $Q = 60 \text{ m}^3/\text{h}$ przy depresji $S=5,02$

Formularz N - karta informacyjna dla dokumentów od listopada 2010r

	Wszystkie dokumenty od listopada 2010r	
1	Numer karty / rok	13/2014
2	Rodzaj dokumentu	Decyzja
3	Temat dokumentu	Ochrona wód
4	Nazwa dokumentu	Pozwolenie wodnoprawne na pobór wód podziemnych, czwartorzędowych
5	Zakres przedmiotowy (opis)	dla ujęcia w Bogacicy
6	Obszar, którego dokument dotyczy	1604025 - Kluczbork - obszar wiejski
7	Znak sprawy	ROŚ.6341.4.2014
8	Dokument wytworzył	Magdalena Godzwon
9	Data dokumentu	2014-03-11
10	Dokument zatwierdził	
11	Data zatwierdzenia dokumentu	
12	Miejsce przechowywania (nazwa instytucji, nazwa komórki organizacyjnej, numer pokoju, numer telefonu kontaktowego)	Starostwo Powiatowe w Kluczborku, Wydział Rolnictwa, Ochrony Środowiska i Leśnictwa, nr pok. 307-308, nr tel. 077 418 52 18 wew. 170-171.
13	Adres elektroniczny zawierający odnośnik do dokumentu	
14	Informacja, czy dokument jest ostateczny	Nie
15	Numery kart innych dokumentów w sprawie	12/2014
16	Data zamieszczenia danych o dokumencie w wykazie	2014-04-16
17	Zastrzeżenia dotyczące nieudostępniania informacji	
18	Uwagi	na szczególne korzystanie wód w zakresie poboru wód podziemnych z ujęcia w Bogacicy, gm. Kluczbork z utworów czwartorzędowych za pomocą istniejących studni wierconych nr 2 jako podstawowej i studni awaryjnych nr 3 oraz nr 4 w ilości: $Q_{max\ h} = 60\ m^3/h$; $Q_{sr\ d} = 1\ 200\ m^3/d$; $Q_{max\ rok} = 438\ 000\ m^3/rok$; dla potrzeb miejscowości zaopatrywanych wodociągiem grupowym Bogacica, w szczególności Bogacica, Żabiniec, Bogacka Szklarnia, Czaple Wolne, Czaple Stare, Krężel, Borkowice i Bazany przy zasobach ujęcia zatwierdzonych decyzją Wojewody Opolskiego nr GT.IV-8530/97/80 z dnia 05.11.1980r. wynoszących: $Q_e = 64,6\ m^3/h$ i depresji zwierciadła wody $S_e = 8,1\ m$ oraz zasięgu leja depresji o promieniu 199,7 m dla pompowania $Q = 60\ m^3/h$ przy depresji $S=5,02$ współrzędne geograficzne ujęcia N: 50058'10" ; E: 18007'50"

lokalizacja: działki nr 399/203, nr 402/203, nr
405/203 k.m.2 obręb Bogacica, gm. Kluczbork

Formularz N - karta informacyjna dla dokumentów od listopada 2010r

	Wszystkie dokumenty od listopada 2010r	
1	Numer karty / rok	168/2013
2	Rodzaj dokumentu	Analiza, opracowanie ekofizjograficzne, wyniki badań i pomiarów
3	Temat dokumentu	Ochrona wód
4	Nazwa dokumentu	Wyniki ilości i jakości ścieków - oczyszczalnia Trzebiszyn, za 4/2013r.
5	Zakres przedmiotowy (opis)	Ścieki z oczyszczalni Trzebiszyn wprowadzane do rzeki Budkowiczanki, za IV kwartał 2013r.
6	Obszar, którego dokument dotyczy	1604025 - Kluczbork - obszar wiejski
7	Znak sprawy	ROŚ.6324.10.2013
8	Dokument wytworzył	Magdalena Godzwon
9	Data dokumentu	2014-03-28
10	Dokument zatwierdził	
11	Data zatwierdzenia dokumentu	
12	Miejsce przechowywania (nazwa instytucji, nazwa komórki organizacyjnej, numer pokoju, numer telefonu kontaktowego)	Starostwo Powiatowe w Kluczborku ul. Katowicka 1, 46-200 Kluczbork - Wydział Rolnictwa, Ochrony Środowiska i Leśnictwa, pokój nr 307 i 308, nr tel. (077) 418 52 18 wew. 170-171.
13	Adres elektroniczny zawierający odnośnik do dokumentu	
14	Informacja, czy dokument jest ostateczny	Nie
15	Numery kart innych dokumentów w sprawie	89/2013 , 140/2013 , 113/2013
16	Data zamieszczenia danych o dokumencie w wykazie	2014-04-16
17	Zastrzeżenia dotyczące nieudostępniania informacji	
18	Uwagi	Oczyszczalnia Ścieków mechaniczno-biologiczna w Trzebiszynie Odbiornik ścieków: rzeka Budkowiczanka Data wykonania poboru próbek-19.12.2013r. Parametr-jednostka-wartość odpływ/dopuszczalna 1. Zawiesina og. mg/dm ³ -14,2/40 2. ChZTCr mg/dm ³ -87,0/150 3. BZT5 mg/dm ³ -10,4/50

Formularz N - karta informacyjna dla dokumentów od listopada 2010r

	Wszystkie dokumenty od listopada 2010r	
1	Numer karty / rok	169/2013
2	Rodzaj dokumentu	Analiza, opracowanie ekofizjograficzne, wyniki badań i pomiarów
3	Temat dokumentu	Ochrona wód
4	Nazwa dokumentu	Wyniki pomiarów ilości pobieranej wody za II półrocze 2013 r. z ujęć wód podziemnych
5	Zakres przedmiotowy (opis)	Pobory wody z ujęć wód podziemnych przeznaczonych do spożycia: "Chocianowice", "Bąków", "Nowe", Bogacica, Maciejów, Chocianowice, Krzywizna.
6	Obszar, którego dokument dotyczy	1604 - Powiat kluczborski
7	Znak sprawy	ROŚ.6324.20.2013
8	Dokument wytworzył	Magdalena Godzwon
9	Data dokumentu	2014-01-29
10	Dokument zatwierdził	
11	Data zatwierdzenia dokumentu	
12	Miejsce przechowywania (nazwa instytucji, nazwa komórki organizacyjnej, numer pokoju, numer telefonu kontaktowego)	Starostwo Powiatowe w Kluczborku ul. Katowicka 1, 46-200 Kluczbork - Wydział Rolnictwa, Ochrony Środowiska i Leśnictwa, pokój nr 307 i 308, nr tel. (077) 418 52 18 wew. 170-171.
13	Adres elektroniczny zawierający odnośnik do dokumentu	
14	Informacja, czy dokument jest ostateczny	Nie
15	Numery kart innych dokumentów w sprawie	115/2013
16	Data zamieszczenia danych o dokumencie w wykazie	2014-04-16
17	Zastrzeżenia dotyczące nieudostępniania informacji	
18	Uwagi	<p>Ujęcie: "Chocianowice" studnie tj. - 62R, 63R, 60 pobór wód z głębokości: 25,5 - 29,75 m Pobory dobowe - w m3/dobę - MAX. - 1740 - MIN. - 610</p> <p>Ujęcie: "Bąków" - 54R(eksploatowana), 56R, 58R (eksploatowana), 59R pobór wód z głębokości: 38 m (gł. eksploatowanej studni 54R] Pobory dobowe - w m3/dobę - MAX. -1856 - MIN. - 1246</p>

Ujęcie "Nowe" studnie 5 sz, 6A, 7sz, 8
pobór wód z głębokości: 24 - 50 m
Pobory dobowe - w m³/dobę
- MAX. - 2032
- MIN. - 174

Ujęcie Bogacica studnie - 2, 3
pobór wód z głębokości: 36 m
Pobory dobowe - w m³/dobę
- MAX. - 472
- MIN. - 166

Ujęcie Chocianowice studnie - 1a, 2a
pobór wód z głębokości: 45 m
Pobory dobowe - w m³/dobę
- MAX. - 800
- MIN. - 110

Ujęcie Krzywizna studnie - 1, 2,3,4
pobór wód z głębokości: 30-32 m
Pobory dobowe - w m³/dobę
- MAX. - 1048
- MIN. - 348

Formularz N - karta informacyjna dla dokumentów od listopada 2010r

	Wszystkie dokumenty od listopada 2010r	
1	Numer karty / rok	19/2014
2	Rodzaj dokumentu	Wniosek o wydanie decyzji
3	Temat dokumentu	Ochrona wód
4	Nazwa dokumentu	o wydanie pozwolenia wodnoprawnego na odwodnienie terenów objętych miejską kanalizacją deszczową
5	Zakres przedmiotowy (opis)	na szczególne korzystanie z wód w odniesieniu do odprowadzania ścieków opadowych i roztopowych do wód i do ziemi
6	Obszar, którego dokument dotyczy	1604024 - Kluczbork - miasto
7	Znak sprawy	ROŚ.6341.9.2014
8	Dokument wytworzył	Magdalena Godzwon
9	Data dokumentu	2014-03-25
10	Dokument zatwierdził	
11	Data zatwierdzenia dokumentu	
12	Miejsce przechowywania (nazwa instytucji, nazwa komórki organizacyjnej, numer pokoju, numer telefonu kontaktowego)	Starostwo powiatowe w Kluczborku , ul. Katowicka 1, 46-200 Kluczbork, Wydz. Rolnictwa, Ochrony Środowiska i Leśnictwa, tel. 77 418 52 18 w.170,171
13	Adres elektroniczny zawierający odnośnik do dokumentu	
14	Informacja, czy dokument jest ostateczny	Nie
15	Numery kart innych dokumentów w sprawie	
16	Data zamieszczenia danych o dokumencie w wykazie	2015-10-30
17	Zastrzeżenia dotyczące nieudostępniania informacji	
18	Uwagi	na odprowadzanie ścieków opadowych i roztopowych z terenów utwardzonych Kluczborka, ujętych w miejską kanalizację deszczową do wód powierzchniowych i ziemi. Wody pochodzące z odwodnienia powierzchni objętej systemem miejskiej kanalizacji deszczowej (ze spływu z powierzchni utwardzonych w tym: z dachów, dróg, parkingów, placów oraz powierzchni zielonych) odprowadzane istniejącymi wylotami do wód lub do ziemi nie powinny przekraczać najwyższych dopuszczalnych wartości poniższych wskaźników zanieczyszczeń: 100 mg/l zawiesin ogólnych , 15 mg/l węglowodorów ropopochodnych. Ścieki opadowe i roztopowe będą odprowadzane wylotami o parametrach i

Formularz N - karta informacyjna dla dokumentów od listopada 2010r

	Wszystkie dokumenty od listopada 2010r	
1	Numer karty / rok	178/2013
2	Rodzaj dokumentu	Decyzja
3	Temat dokumentu	Inne
4	Nazwa dokumentu	Zezwolenie na przetwarzanie odpadów.
5	Zakres przedmiotowy (opis)	Odzysk odpadów. Proces R3 - recykling lub odzysk substancji organicznych, które nie są stosowane jako rozpuszczalniki (w tym kompostowanie i inne biologiczne procesy przekształcania.
6	Obszar, którego dokument dotyczy	1604025 - Kluczbork - obszar wiejski
7	Znak sprawy	ROŚ.6233.6.2013
8	Dokument wytworzył	Emilia Uryga
9	Data dokumentu	2013-07-01
10	Dokument zatwierdził	
11	Data zatwierdzenia dokumentu	
12	Miejsce przechowywania (nazwa instytucji, nazwa komórki organizacyjnej, numer pokoju, numer telefonu kontaktowego)	Starostwo Powiatowe w Kluczborku, Wydział Rolnictwa, Ochrony Środowiska i Leśnictwa, ul. Katowicka 1, 46-200 Kluczbork, pok. 307-308.
13	Adres elektroniczny zawierający odnośnik do dokumentu	
14	Informacja, czy dokument jest ostateczny	Tak
15	Numery kart innych dokumentów w sprawie	
16	Data zamieszczenia danych o dokumencie w wykazie	2015-09-30
17	Zastrzeżenia dotyczące nieudostępniania informacji	
18	Uwagi	Decyzja nieaktualna. Rodzaj i masa odpadów przewidywanych do przetworzenia w okresie roku: L.p.nr koduRodzaj odpadów przewidywanych do przetworzeniaMasa odpadów w Mg/rok 1.19 08 05Ustabilizowane komunalne osady ściekowe2400 Miejsce przetwarzania odpadów: Oczyszczalnia ścieków w Ligocie Dolnej, ul. Przemysłowa, 46-200 Kluczbork, dz. nr 524 k.m.1.

Formularz N - karta informacyjna dla dokumentów od listopada 2010r

	Wszystkie dokumenty od listopada 2010r	
1	Numer karty / rok	63/2015
2	Rodzaj dokumentu	Analiza, opracowanie ekofizjograficzne, wyniki badań i pomiarów
3	Temat dokumentu	Ochrona wód
4	Nazwa dokumentu	Wyniki ilości i jakości ścieków z oczyszczalni w Ligocie Dolnej, gm. Kluczbork Sprawozdanie z badań nr SB/04811/02/2015.
5	Zakres przedmiotowy (opis)	wyniki badań za miesiąc styczeń 2015 r. - Ligota Dolna
6	Obszar, którego dokument dotyczy	1604025 - Kluczbork - obszar wiejski
7	Znak sprawy	ROŚ.6324.3.2015
8	Dokument wytworzył	Emilia Uryga
9	Data dokumentu	2015-02-09
10	Dokument zatwierdził	
11	Data zatwierdzenia dokumentu	
12	Miejsce przechowywania (nazwa instytucji, nazwa komórki organizacyjnej, numer pokoju, numer telefonu kontaktowego)	Starostwo Powiatowe w Kluczborku ul. Katowicka 1, 46-200 Kluczbork - Wydział Rolnictwa, Ochrony Środowiska i Leśnictwa, pokój nr 307 i 308, nr tel. (077) 418 52 18 wew. 170-171.
13	Adres elektroniczny zawierający odnośnik do dokumentu	
14	Informacja, czy dokument jest ostateczny	Nie
15	Numery kart innych dokumentów w sprawie	60/2015 , 76/2015 , 75/2015 , 66/2015 , 70/2015 , 64/2015 , 73/2015 , 67/2015 , 69/2015 , 71/2015 , 74/2015 , 72/2015 , 65/2015
16	Data zamieszczenia danych o dokumencie w wykazie	2015-12-18
17	Zastrzeżenia dotyczące nieudostępniania informacji	
18	Uwagi	Data poboru próbek: 29-30.01.2015 r. (ściek oczyszczony) Parametr - wynik/wartość dop. jednostki Zawiesiny ogólne- 17,4/35 mg/l; ChZTCr-<49/125 mg O2/l; BZT5- 15,4/15 mg O2/l; Fosfor og- 2,14/2 mg/l; Azot ogólny- 12,4/15 mg/l;

Formularz N - karta informacyjna dla dokumentów od listopada 2010r

	Wszystkie dokumenty od listopada 2010r	
1	Numer karty / rok	64/2015
2	Rodzaj dokumentu	Analiza, opracowanie ekofizjograficzne, wyniki badań i pomiarów
3	Temat dokumentu	Ochrona wód
4	Nazwa dokumentu	Wyniki pomiarów ilości i jakości ścieków z oczyszczalni w Ligocie Dolnej, gm. Kluczbork. Sprawozdanie Nr SB/02572/01/2015
5	Zakres przedmiotowy (opis)	wyniki badań za miesiąc styczeń 2015 - Ligota Dolna
6	Obszar, którego dokument dotyczy	1604025 - Kluczbork - obszar wiejski
7	Znak sprawy	ROŚ.6324.3.2015
8	Dokument wytworzył	Emilia Uryga
9	Data dokumentu	2015-01-27
10	Dokument zatwierdził	
11	Data zatwierdzenia dokumentu	
12	Miejsce przechowywania (nazwa instytucji, nazwa komórki organizacyjnej, numer pokoju, numer telefonu kontaktowego)	Starostwo Powiatowe w Kluczborku ul. Katowicka 1, 46-200 Kluczbork - Wydział Rolnictwa, Ochrony Środowiska i Leśnictwa, pokój nr 307 i 308, nr tel. (077) 418 52 18 wew. 170-171.
13	Adres elektroniczny zawierający odnośnik do dokumentu	
14	Informacja, czy dokument jest ostateczny	Nie
15	Numer karty innych dokumentów w sprawie	60/2015 , 76/2015 , 63/2015 , 75/2015 , 66/2015 , 70/2015 , 73/2015 , 67/2015 , 69/2015 , 71/2015 , 74/2015 , 72/2015 , 65/2015
16	Data zamieszczenia danych o dokumencie w wykazie	2016-09-23
17	Zastrzeżenia dotyczące nieudostępniania informacji	
18	Uwagi	Data poboru próbek: 19-20.01.2015 r. (ściek oczyszczony) Parametr - wynik/wartość dop. jednostki Zawiesiny ogólne-<2,00/35 mg/l; ChZTCr-11/125 mg O2/l; BZT5- 3,0/15 mg O2/l; Fosfor og-0,87/2 mg/l; Azot ogólny-7,28/15 mg/l; Ołów-<0,005/0,5 mgPb/l; Kadm-<0,0025/0,4 mgCd/l; Miedź-<0,0070/0,5 mgCu/l; Chrom og. 0,0020/0,5 mgCr/l; Nikiel-<0,005/0,5 mgNi/l;

Og. węgiel organiczny (OWO)-3,8/30 mg C/l;
Chlorki - 59,2/1000 mgCl/l;
Siarczany - 60,3/500 mgSO₄/l;
Azot azotanowy - 2,76/30 mgNNO₃/l;
Azot azotynowy - <0,10/1 mgNNO₂/l;
Azot amonowy - 3,17/10 mgNNH₄/l;
Surfaktanty anionowe (subst. powierzchniowo
czynne anionowe)-<0,05/5mg/l;
Surfaktanty niejonowe (subst. powierzchniowo
czynne niejonowe)-<0,63/10mg/l;
zawiesiny łatwo opadające -<0,1/0,5 ml/l;
Węglowodory ropopochodne - <0,15/15 mg/l;
Substancje organiczne ekstrahujące się eterem
naftowym - <0,50/50 mg/l

Formularz N - karta informacyjna dla dokumentów od listopada 2010r

	Wszystkie dokumenty od listopada 2010r	
1	Numer karty / rok	65/2015
2	Rodzaj dokumentu	Analiza, opracowanie ekofizjograficzne, wyniki badań i pomiarów
3	Temat dokumentu	Ochrona wód
4	Nazwa dokumentu	Wyniki ilości i jakości ścieków z oczyszczalni w Ligocie Dolnej, gm. Kluczbork.Sprawozdanie z badań Nr SB/07469/02/2015.
5	Zakres przedmiotowy (opis)	Wyniki badań za miesiąc luty 2015 r. - Ligota Dolna
6	Obszar, którego dokument dotyczy	1604025 - Kluczbork - obszar wiejski
7	Znak sprawy	ROŚ.6324.3.2015
8	Dokument wytworzył	Emilia Uryga
9	Data dokumentu	2015-02-24
10	Dokument zatwierdził	
11	Data zatwierdzenia dokumentu	
12	Miejsce przechowywania (nazwa instytucji, nazwa komórki organizacyjnej, numer pokoju, numer telefonu kontaktowego)	Starostwo Powiatowe w Kluczborku ul. Katowicka 1, 46-200 Kluczbork - Wydział Rolnictwa, Ochrony Środowiska i Leśnictwa, pokój nr 307 i 308, nr tel. (077) 418 52 18 wew. 170-171.
13	Adres elektroniczny zawierający odnośnik do dokumentu	
14	Informacja, czy dokument jest ostateczny	Nie
15	Numery kart innych dokumentów w sprawie	60/2015 , 76/2015 , 63/2015 , 75/2015 , 66/2015 , 70/2015 , 64/2015 , 73/2015 , 67/2015 , 69/2015 , 71/2015 , 74/2015 , 72/2015
16	Data zamieszczenia danych o dokumencie w wykazie	2015-12-21
17	Zastrzeżenia dotyczące nieudostępniania informacji	
18	Uwagi	Data poboru próbek: 11-12.02.2015 r. (ściek oczyszczony) Parametr - wynik/wartość dop. jednostki Zawiesiny ogólne- 3,20/35 mg/l; ChZTCr-<10/125 mg O2/l; BZT5- 1,3/15 mg O2/l; Fosfor og- 0,40/2 mg/l; Azot ogólny- 4,13/15 mg/l;

Formularz N - karta informacyjna dla dokumentów od listopada 2010r

	Wszystkie dokumenty od listopada 2010r	
1	Numer karty / rok	66/2015
2	Rodzaj dokumentu	Analiza, opracowanie ekofizjograficzne, wyniki badań i pomiarów
3	Temat dokumentu	Ochrona wód
4	Nazwa dokumentu	Wyniki pomiarów ilości i jakości ścieków z oczyszczalni w Ligocie Dolnej, gm. Kluczbork. Sprawozdanie Nr SB/15344/03/2015.
5	Zakres przedmiotowy (opis)	Wyniki badań za miesiąc marzec 2013 r. - Ligota Dolna
6	Obszar, którego dokument dotyczy	1604025 - Kluczbork - obszar wiejski
7	Znak sprawy	ROŚ.6324.3.2015
8	Dokument wytworzył	Emilia Uryga
9	Data dokumentu	2015-03-26
10	Dokument zatwierdził	
11	Data zatwierdzenia dokumentu	
12	Miejsce przechowywania (nazwa instytucji, nazwa komórki organizacyjnej, numer pokoju, numer telefonu kontaktowego)	Starostwo Powiatowe w Kluczborku ul. Katowicka 1, 46-200 Kluczbork - Wydział Rolnictwa, Ochrony Środowiska i Leśnictwa, pokój nr 307 i 308, nr tel. (077) 418 52 18 wew. 170-171.
13	Adres elektroniczny zawierający odnośnik do dokumentu	
14	Informacja, czy dokument jest ostateczny	Nie
15	Numerы kart innych dokumentów w sprawie	60/2015 , 76/2015 , 63/2015 , 75/2015 , 70/2015 , 64/2015 , 73/2015 , 67/2015 , 69/2015 , 71/2015 , 74/2015 , 72/2015 , 65/2015
16	Data zamieszczenia danych o dokumencie w wykazie	2016-09-23
17	Zastrzeżenia dotyczące nieudostępniania informacji	
18	Uwagi	Data poboru próbek: 12-13.03.2015 r. (ściek oczyszczony) Parametr - wynik/wartość dop. jednostki Zawiesiny ogólne- 5,40/35 mg/l; ChZTCr-<16/125 mg O2/l; BZT5- 5,0/15 mg O2/l; Fosfor og- 3,31/2 mg/l; Azot ogólny- 9,46/15 mg/l;

Formularz N - karta informacyjna dla dokumentów od listopada 2010r

	Wszystkie dokumenty od listopada 2010r	
1	Numer karty / rok	67/2015
2	Rodzaj dokumentu	Analiza, opracowanie ekofizjograficzne, wyniki badań i pomiarów
3	Temat dokumentu	Ochrona wód
4	Nazwa dokumentu	Wyniki pomiarów ilości i jakości ścieków z oczyszczalni w Ligocie Dolnej, gm. Kluczbork. Sprawozdanie z badań Nr SB/18017/04/2015.
5	Zakres przedmiotowy (opis)	Wyniki badań za miesiąc marzec 2015 - Ligota Dolna
6	Obszar, którego dokument dotyczy	1604025 - Kluczbork - obszar wiejski
7	Znak sprawy	ROŚ.6324.3.2015
8	Dokument wytworzył	Emilia Uryga
9	Data dokumentu	2015-04-09
10	Dokument zatwierdził	
11	Data zatwierdzenia dokumentu	
12	Miejsce przechowywania (nazwa instytucji, nazwa komórki organizacyjnej, numer pokoju, numer telefonu kontaktowego)	Starostwo Powiatowe w Kluczborku ul. Katowicka 1, 46-200 Kluczbork - Wydział Rolnictwa, Ochrony Środowiska i Leśnictwa, pokój nr 307 i 308, nr tel. (077) 418 52 18 wew. 170-171.
13	Adres elektroniczny zawierający odnośnik do dokumentu	
14	Informacja, czy dokument jest ostateczny	Nie
15	Numerы kart innych dokumentów w sprawie	60/2015 , 76/2015 , 63/2015 , 75/2015 , 66/2015 , 70/2015 , 64/2015 , 73/2015 , 69/2015 , 71/2015 , 74/2015 , 72/2015 , 65/2015
16	Data zamieszczenia danych o dokumencie w wykazie	2016-09-23
17	Zastrzeżenia dotyczące nieudostępniania informacji	
18	Uwagi	Data poboru próbek: 26-27.03.2015 r. (ściek oczyszczony) Parametr - wynik/wartość dop. jednostki Zawiesiny ogólne-<19,5/35 mg/l; ChZTCr-37/125 mg O2/l; BZT5- 6,5/15 mg O2/l; Fosfor og-7,75/2 mg/l; Azot ogólny-25,3/15 mg/l; Ołów-<0,008/0,5 mgPb/l; Kadm-<0,0025/0,4 mgCd/l; Miedź-<0,005/0,5 mgCu/l; Chrom og. 0,0020/0,5 mgCr/l; Nikiel-<0,005/0,5 mgNi/l;

Og. węgiel organiczny (OWO)-10,3/30 mg C/l;
Chlorki - 124/1000 mgCl/l;
Siarczany - 133/500 mgSO₄/l;
Azot azotanowy - <1,00/30 mgNNO₃/l;
Azot azotynowy - <0,10/1 mgNNO₂/l;
Azot amonowy - 19,7/10 mgNNH₄/l;
Surfaktanty anionowe (subst. powierzchniowo
czynne anionowe)-<0,05/5mg/l;
Surfaktanty niejonowe (subst. powierzchniowo
czynne niejonowe)-<0,49/10mg/l;
zawiesiny łatwo opadające -<0,1/0,5 ml/l;
Węglowodory ropopochodne - <0,10/15 mg/l;
Substancje organiczne ekstrahujące się eterem
naftowym - <4,50/50 mg/l

Formularz N - karta informacyjna dla dokumentów od listopada 2010r

	Wszystkie dokumenty od listopada 2010r	
1	Numer karty / rok	68/2015
2	Rodzaj dokumentu	Analiza, opracowanie ekofizjograficzne, wyniki badań i pomiarów
3	Temat dokumentu	Ochrona wód
4	Nazwa dokumentu	Wyniki pomiarów ilości i jakości ścieków z oczyszczalni w Ligocie Dolnej, gm. Kluczbork . Nr kolejny pomiarów i poboru próbek w danym roku 1/2015, 2/2015, 3/2015, 4/2015, 5/2015.
5	Zakres przedmiotowy (opis)	5 prób w I kwartale 2015 r. - Ligota Dolna
6	Obszar, którego dokument dotyczy	1604025 - Kluczbork - obszar wiejski
7	Znak sprawy	ROŚ.6324.3.3015
8	Dokument wytworzył	Emilia Uryga
9	Data dokumentu	2015-04-27
10	Dokument zatwierdził	
11	Data zatwierdzenia dokumentu	
12	Miejsce przechowywania (nazwa instytucji, nazwa komórki organizacyjnej, numer pokoju, numer telefonu kontaktowego)	Starostwo Powiatowe w Kluczborku ul. Katowicka 1, 46-200 Kluczbork - Wydział Rolnictwa, Ochrony Środowiska i Leśnictwa, pokój nr 307 i 308, nr tel. (077) 418 52 18 wew. 170-171.
13	Adres elektroniczny zawierający odnośnik do dokumentu	
14	Informacja, czy dokument jest ostateczny	Nie
15	Numery kart innych dokumentów w sprawie	
16	Data zamieszczenia danych o dokumencie w wykazie	2016-09-23
17	Zastrzeżenia dotyczące nieudostępniania informacji	
18	Uwagi	Nr pomiaru i poboru próbek: 1/2015 Data poboru próbek: 20.01.2015 r. Parametr - wynik/wartość dop. jednostki (ścieki oczyszczone) Odczyn (pH) - 7,1/6,5-9 Zawiesiny ogólne-<2,00*/35 mg/l; ChZTCr-11,0/125 mg O2/l; BZT5-3,0/15 mg O2/l; Fosfor og-0,87/2 mg/l; Azot ogólny-7,28/15 mg/l; Ołów-<0,005*/0,5 mgPb/l; Kadm-<0,0025*/0,4 mgCd/l; Miedź-0,007/0,5 mgCu/l; Chrom og. <0,0020*/0,5 mgCr/l; Nikiel-<0,005*/0,5 mgNi/l; Og. węgiel organiczny (OWO)-3,8/30 mg C/l;

Chlorki - 59,2/1000 mgCl/l;
Siarczany - 60,3/500 mgSO₄/l;
Azot azotanowy - 2,76/30 mgNNO₃/l;
Azot azotynowy - <0,10*/1 mgNNO₂/l;
Azot amonowy - 3,17/10 mgNNH₄/l;
Surfaktanty anionowe (subst. powierzchniowo czynne anionowe)-<0,05*/5mg/l;
Surfaktanty niejonowe (subst. powierzchniowo czynne niejonowe)-<0,63/10mg/l;
zawiesiny łatwo opadające -<0,1*/0,5 ml/l;
Węglowodory ropopochodne - <0,15/15 mg/l;
Substancje organiczne ekstrahujące się eterem naftowym - <0,50*/50 mg/l
*poniżej oznaczalności metody

Nr pomiaru i poboru próbek: 2/2015
Data poboru próbek: 30.01.2015 r.
Parametr - wynik/wartość dop. jednostki (ścieki oczyszczone)
Zawiesiny ogólne-17,4/35 mg/l;
ChZTCr-49,0/125 mg O₂/l;
BZT5-15,4/15 mg O₂/l;
Fosfor og-2,14/2 mg/l;
Azot ogólny-12,4/15 mg/l;

Nr pomiaru i poboru próbek: 3/2015
Data poboru próbek: 12.02.2015 r.
Parametr - wynik/wartość dop. jednostki (ścieki oczyszczone)
Zawiesiny ogólne-3,20/35 mg/l;
ChZTCr-<10,0*/125 mg O₂/l;
BZT5-1,3/15 mg O₂/l;
Fosfor og-0,40/2 mg/l;
Azot ogólny-4,13/15 mg/l;
*poniżej oznaczalności metody

Nr pomiaru i poboru próbek: 4/2015
Data poboru próbek: 13.03.2015 r.
Parametr - wynik/wartość dop. jednostki (ścieki oczyszczone)
Zawiesiny ogólne-5,40/35 mg/l;
ChZTCr-16,0/125 mg O₂/l;
BZT5-5,0/15 mg O₂/l;
Fosfor og-3,31/2 mg/l;
Azot ogólny-9,46/15 mg/l;

Nr pomiaru i poboru próbek: 5/2015
Data poboru próbek: 27.03.2015 r.
Parametr - wynik/wartość dop. jednostki (ścieki oczyszczone)
Odczyn (pH) - 7,2-7,3/6,5-9
Zawiesiny ogólne-19,5/35 mg/l;
ChZTCr-37,0/125 mg O₂/l;
BZT5-6,5/15 mg O₂/l;
Fosfor og-7,75/2 mg/l;
Azot ogólny - 25,3/15 mg/l;
Ołów- 0,008/0,5 mgPb/l;
Kadm-<0,0025*/0,4 mgCd/l;
Miedź-<0,005*/0,5 mgCu/l;
Chrom og. <0,0020*/0,5 mgCr/l;
Nikiel-<0,005*/0,5 mgNi/l;
Og. węgiel organiczny (OWO)-10,6/30 mg C/l;
Chlorki - 124,0/1000 mgCl/l;
Siarczany - 133,0/500 mgSO₄/l;
Azot azotanowy - <1,00*/30 mgNNO₃/l;
Azot azotynowy - <0,10*/1 mgNNO₂/l;
Azot amonowy - 19,7/10 mgNNH₄/l;

Surfaktanty anionowe (subst. powierzchniowo czynne anionowe) - $<0,05^*/5\text{mg/l}$;
Surfaktanty niejonowe (subst. powierzchniowo czynne niejonowe) - $0,49/10\text{mg/l}$;
zawiesiny łatwo opadające - $<0,1^*/0,5\text{ ml/l}$;
Węglowodory ropopochodne - $<0,10^*/15\text{ mg/l}$;
Substancje organiczne ekstrahujące się eterem naftowym - $4,50/50\text{ mg/l}$
*poniżej oznaczalności metody

Formularz N - karta informacyjna dla dokumentów od listopada 2010r

	Wszystkie dokumenty od listopada 2010r	
1	Numer karty / rok	69/2015
2	Rodzaj dokumentu	Analiza, opracowanie ekofizjograficzne, wyniki badań i pomiarów
3	Temat dokumentu	Ochrona wód
4	Nazwa dokumentu	Wyniki pomiarów ilości i jakości ścieków z oczyszczalni w Ligocie Dolnej, gm. Kluczbork. Sprawozdanie z badań Nr SB/27695/05/2015.
5	Zakres przedmiotowy (opis)	Wyniki badań za miesiąc maj 2015 r. - Ligota Dolna
6	Obszar, którego dokument dotyczy	1604025 - Kluczbork - obszar wiejski
7	Znak sprawy	ROŚ.6324.3.2015
8	Dokument wytworzył	Emilia Uryga
9	Data dokumentu	2015-05-19
10	Dokument zatwierdził	
11	Data zatwierdzenia dokumentu	
12	Miejsce przechowywania (nazwa instytucji, nazwa komórki organizacyjnej, numer pokoju, numer telefonu kontaktowego)	Starostwo Powiatowe w Kluczborku ul. Katowicka 1, 46-200 Kluczbork - Wydział Rolnictwa, Ochrony Środowiska i Leśnictwa, pokój nr 307 i 308, nr tel. (077) 418 52 18 wew. 170-171.
13	Adres elektroniczny zawierający odnośnik do dokumentu	
14	Informacja, czy dokument jest ostateczny	Nie
15	Numery kart innych dokumentów w sprawie	60/2015 , 76/2015 , 63/2015 , 75/2015 , 66/2015 , 70/2015 , 64/2015 , 73/2015 , 67/2015 , 71/2015 , 74/2015 , 72/2015 , 65/2015
16	Data zamieszczenia danych o dokumencie w wykazie	2016-09-23
17	Zastrzeżenia dotyczące nieudostępniania informacji	
18	Uwagi	Data poboru próbek: 12-13.05.2015 r. (ściek oczyszczony) Parametr - wynik/wartość dop. jednostki Zawiesiny ogólne- 2,60/35 mg/l; ChZTCr-<10/125 mg O2/l; BZT5- 1,6/15 mg O2/l; Fosfor og- 0,30/2 mg/l; Azot ogólny- 4,72/15 mg/l;

Formularz N - karta informacyjna dla dokumentów od listopada 2010r

	Wszystkie dokumenty od listopada 2010r	
1	Numer karty / rok	70/2015
2	Rodzaj dokumentu	Analiza, opracowanie ekofizjograficzne, wyniki badań i pomiarów
3	Temat dokumentu	Ochrona wód
4	Nazwa dokumentu	Wyniki pomiarów ilości i jakości ścieków z oczyszczalni w Ligocie Dolnej, gm. Kluczbork. Sprawozdanie z badań nr SB/30816/05/2015
5	Zakres przedmiotowy (opis)	Wyniki badań za miesiąc maj 2015 - Ligota Dolna
6	Obszar, którego dokument dotyczy	1604025 - Kluczbork - obszar wiejski
7	Znak sprawy	ROŚ.6324.3.2015
8	Dokument wytworzył	Emilia Uryga
9	Data dokumentu	2015-05-29
10	Dokument zatwierdził	
11	Data zatwierdzenia dokumentu	
12	Miejsce przechowywania (nazwa instytucji, nazwa komórki organizacyjnej, numer pokoju, numer telefonu kontaktowego)	Starostwo Powiatowe w Kluczborku ul. Katowicka 1, 46-200 Kluczbork - Wydział Rolnictwa, Ochrony Środowiska i Leśnictwa, pokój nr 307 i 308, nr tel. (077) 418 52 18 wew. 170-171.
13	Adres elektroniczny zawierający odnośnik do dokumentu	
14	Informacja, czy dokument jest ostateczny	Nie
15	Numer karty innych dokumentów w sprawie	60/2015 , 76/2015 , 63/2015 , 75/2015 , 66/2015 , 64/2015 , 73/2015 , 67/2015 , 69/2015 , 71/2015 , 74/2015 , 72/2015 , 65/2015
16	Data zamieszczenia danych o dokumencie w wykazie	2016-09-23
17	Zastrzeżenia dotyczące nieudostępniania informacji	
18	Uwagi	Data poboru próbek: 26-27.03.2015 r. (ściek oczyszczony) Parametr - wynik/wartość dop. jednostki Zawiesiny ogólne-<2,0/35 mg/l; ChZTCr-<10/125 mg O2/l; BZT5- 0,9/15 mg O2/l; Fosfor og-<0,20/2 mg/l; Azot ogólny-4,27/15 mg/l; Ołów-<0,005/0,5 mgPb/l; Kadm-<0,0025/0,4 mgCd/l; Miedź-<0,005/0,5 mgCu/l; Chrom og. 0,0020/0,5 mgCr/l; Nikiel-<0,005/0,5 mgNi/l;

Og. węgiel organiczny (OWO)-1,6/30 mg C/l;
Chlorki - 34,2/1000 mgCl/l;
Siarczany - 46,7/500 mgSO₄/l;
Azot azotanowy - 3,79/30 mgNNO₃/l;
Azot azotynowy - <0,10/1 mgNNO₂/l;
Azot amonowy - <0,50/10 mgNNH₄/l;
Surfaktanty anionowe (subst. powierzchniowo
czynne anionowe)-<0,05/5mg/l;
Surfaktanty niejonowe (subst. powierzchniowo
czynne niejonowe)-<0,20/10mg/l;
zawiesiny łatwo opadające -<0,1/0,5 ml/l;
Węglowodory ropopochodne - <0,10/15 mg/l;
Substancje organiczne ekstrahujące się eterem
naftowym - <3,80/50 mg/l

Formularz N - karta informacyjna dla dokumentów od listopada 2010r

	Wszystkie dokumenty od listopada 2010r	
1	Numer karty / rok	71/2015
2	Rodzaj dokumentu	Analiza, opracowanie ekofizjograficzne, wyniki badań i pomiarów
3	Temat dokumentu	Ochrona wód
4	Nazwa dokumentu	Wyniki pomiarów ilości i jakości ścieków z oczyszczalni w Ligocie Dolnej, gm. Kluczbork. Sprawozdanie z badań Nr SB/32470/06/2015.
5	Zakres przedmiotowy (opis)	Wyniki badań za miesiąc maj 2015 - Ligota Dolna
6	Obszar, którego dokument dotyczy	1604025 - Kluczbork - obszar wiejski
7	Znak sprawy	ROŚ.6324.3.2015
8	Dokument wytworzył	Emilia Uryga
9	Data dokumentu	2015-06-08
10	Dokument zatwierdził	
11	Data zatwierdzenia dokumentu	
12	Miejsce przechowywania (nazwa instytucji, nazwa komórki organizacyjnej, numer pokoju, numer telefonu kontaktowego)	Starostwo Powiatowe w Kluczborku ul. Katowicka 1, 46-200 Kluczbork - Wydział Rolnictwa, Ochrony Środowiska i Leśnictwa, pokój nr 307 i 308, nr tel. (077) 418 52 18 wew. 170-171.
13	Adres elektroniczny zawierający odnośnik do dokumentu	
14	Informacja, czy dokument jest ostateczny	Nie
15	Numer kart innych dokumentów w sprawie	60/2015 , 76/2015 , 63/2015 , 75/2015 , 66/2015 , 70/2015 , 64/2015 , 73/2015 , 67/2015 , 69/2015 , 74/2015 , 72/2015 , 65/2015
16	Data zamieszczenia danych o dokumencie w wykazie	2016-09-23
17	Zastrzeżenia dotyczące nieudostępniania informacji	
18	Uwagi	Data poboru próbek: 28-29.05.2015 r. (ściek oczyszczony) Parametr - wynik/wartość dop. jednostki Zawiesiny ogólne- 6,60/35 mg/l; ChZTCr-13/125 mg O2/l; BZT5- 2,6/15 mg O2/l; Fosfor og- 0,82/2 mg/l; Azot ogólny- 4,39/15 mg/l;

Formularz N - karta informacyjna dla dokumentów od listopada 2010r

	Wszystkie dokumenty od listopada 2010r	
1	Numer karty / rok	72/2015
2	Rodzaj dokumentu	Analiza, opracowanie ekofizjograficzne, wyniki badań i pomiarów
3	Temat dokumentu	Ochrona wód
4	Nazwa dokumentu	Wyniki pomiarów ilości i jakości ścieków z oczyszczalni w Ligocie Dolnej, gm. Kluczbork. Sprawozdanie z badań Nr SB/21972/04/2015.
5	Zakres przedmiotowy (opis)	Wyniki badań za miesiąc kwiecień 2015 - Ligota Dolna
6	Obszar, którego dokument dotyczy	1604025 - Kluczbork - obszar wiejski
7	Znak sprawy	ROŚ.6324.3.2015
8	Dokument wytworzył	Emilia Uryga
9	Data dokumentu	2015-04-27
10	Dokument zatwierdził	
11	Data zatwierdzenia dokumentu	
12	Miejsce przechowywania (nazwa instytucji, nazwa komórki organizacyjnej, numer pokoju, numer telefonu kontaktowego)	Starostwo Powiatowe w Kluczborku ul. Katowicka 1, 46-200 Kluczbork - Wydział Rolnictwa, Ochrony Środowiska i Leśnictwa, pokój nr 307 i 308, nr tel. (077) 418 52 18 wew. 170-171.
13	Adres elektroniczny zawierający odnośnik do dokumentu	
14	Informacja, czy dokument jest ostateczny	Nie
15	Numery kart innych dokumentów w sprawie	60/2015 , 76/2015 , 63/2015 , 75/2015 , 66/2015 , 70/2015 , 64/2015 , 73/2015 , 67/2015 , 69/2015 , 71/2015 , 74/2015 , 65/2015
16	Data zamieszczenia danych o dokumencie w wykazie	2016-09-23
17	Zastrzeżenia dotyczące nieudostępniania informacji	
18	Uwagi	Data poboru próbek: 15-16.04.2015 r. (ściek oczyszczony) Parametr - wynik/wartość dop. jednostki Zawiesiny ogólne- 3,80/35 mg/l; ChZTCr-<10/125 mg O2/l; BZT5- 1,3/15 mg O2/l; Fosfor og- 0,20/2 mg/l; Azot ogólny- 4,56/15 mg/l;

Formularz N - karta informacyjna dla dokumentów od listopada 2010r

	Wszystkie dokumenty od listopada 2010r	
1	Numer karty / rok	73/2015
2	Rodzaj dokumentu	Analiza, opracowanie ekofizjograficzne, wyniki badań i pomiarów
3	Temat dokumentu	Ochrona wód
4	Nazwa dokumentu	Wyniki pomiarów ilości i jakości ścieków z oczyszczalni w Ligocie Dolnej, gm. Kluczbork. Sprawozdanie z badań Nr SB/37856/06/2015.
5	Zakres przedmiotowy (opis)	Wyniki badań za miesiąc czerwiec 2015 r. - Ligota Dolna
6	Obszar, którego dokument dotyczy	1604025 - Kluczbork - obszar wiejski
7	Znak sprawy	ROŚ.6324.3.2015
8	Dokument wytworzył	Emilia Uryga
9	Data dokumentu	2015-06-29
10	Dokument zatwierdził	
11	Data zatwierdzenia dokumentu	
12	Miejsce przechowywania (nazwa instytucji, nazwa komórki organizacyjnej, numer pokoju, numer telefonu kontaktowego)	Starostwo Powiatowe w Kluczborku ul. Katowicka 1, 46-200 Kluczbork - Wydział Rolnictwa, Ochrony Środowiska i Leśnictwa, pokój nr 307 i 308, nr tel. (077) 418 52 18 wew. 170-171.
13	Adres elektroniczny zawierający odnośnik do dokumentu	
14	Informacja, czy dokument jest ostateczny	Nie
15	Numer karty innych dokumentów w sprawie	60/2015 , 76/2015 , 63/2015 , 75/2015 , 66/2015 , 70/2015 , 64/2015 , 67/2015 , 69/2015 , 71/2015 , 74/2015 , 72/2015 , 65/2015
16	Data zamieszczenia danych o dokumencie w wykazie	2016-09-23
17	Zastrzeżenia dotyczące nieudostępniania informacji	
18	Uwagi	Data poboru próbek: 18-19.06.2015 r. (ściek oczyszczony) Parametr - wynik/wartość dop. jednostki Zawiesiny ogólne- 3,0/35 mg/l; ChZTCr-12,5/125 mg O2/l; BZT5- 2,2/15 mg O2/l; Fosfor og-0,24/2 mg/l; Azot ogólny-4,26/15 mg/l; Ołów-<0,005/0,5 mgPb/l; Kadm-<0,0025/0,4 mgCd/l; Miedź-<0,005/0,5 mgCu/l; Chrom og. 0,0020/0,5 mgCr/l; Nikiel-<0,006/0,5 mgNi/l;

Og. węgiel organiczny (OWO)-3,7/30 mg C/l;
Chlorki - 40,1/1000 mgCl/l;
Siarczany - 59,0/500 mgSO₄/l;
Azot azotanowy - 1,98/30 mgNNO₃/l;
Azot azotynowy - <0,10/1 mgNNO₂/l;
Azot amonowy - 0,54/10 mgNNH₄/l;
Surfaktanty anionowe (subst. powierzchniowo
czynne anionowe)-<0,05/5mg/l;
Surfaktanty niejonowe (subst. powierzchniowo
czynne niejonowe)-<0,40/10mg/l;
zawiesiny łatwo opadające -<0,1/0,5 ml/l;
Węglowodory ropopochodne - <0,10/15 mg/l;
Substancje organiczne ekstrahujące się eterem
naftowym - 2,25/50 mg/l

Formularz N - karta informacyjna dla dokumentów od listopada 2010r

	Wszystkie dokumenty od listopada 2010r	
1	Numer karty / rok	74/2015
2	Rodzaj dokumentu	Analiza, opracowanie ekofizjograficzne, wyniki badań i pomiarów
3	Temat dokumentu	Ochrona wód
4	Nazwa dokumentu	Wyniki pomiarów ilości i jakości ścieków z oczyszczalni w Ligocie Dolnej, gm. Kluczbork . Nr kolejny pomiarów i poboru próbek w danym roku 6/2015, 7/2015, 8/2015, 9/2015, 10/2015.
5	Zakres przedmiotowy (opis)	5 prób w II kwartale 2015 r. - Ligota Dolna
6	Obszar, którego dokument dotyczy	1604025 - Kluczbork - obszar wiejski
7	Znak sprawy	ROŚ.6324.3.2015
8	Dokument wytworzył	Emilia Uryga
9	Data dokumentu	2015-07-23
10	Dokument zatwierdził	
11	Data zatwierdzenia dokumentu	
12	Miejsce przechowywania (nazwa instytucji, nazwa komórki organizacyjnej, numer pokoju, numer telefonu kontaktowego)	Starostwo Powiatowe w Kluczborku ul. Katowicka 1, 46-200 Kluczbork - Wydział Rolnictwa, Ochrony Środowiska i Leśnictwa, pokój nr 307 i 308, nr tel. (077) 418 52 18 wew. 170-171.
13	Adres elektroniczny zawierający odnośnik do dokumentu	
14	Informacja, czy dokument jest ostateczny	Nie
15	Numery kart innych dokumentów w sprawie	60/2015 , 76/2015 , 63/2015 , 75/2015 , 66/2015 , 70/2015 , 64/2015 , 73/2015 , 67/2015 , 69/2015 , 71/2015 , 72/2015 , 65/2015
16	Data zamieszczenia danych o dokumencie w wykazie	2015-12-22
17	Zastrzeżenia dotyczące nieudostępniania informacji	
18	Uwagi	Nr pomiaru i poboru próbek: 6/2015 Data poboru próbek: 16.04.2015 r. Parametr - wynik/wartość dop. jednostki (ścieki oczyszczone) Zawiesiny ogólne-3,80/35 mg/l; ChZTCr-<10,0*/125 mg O2/l; BZT5-1,3/15 mg O2/l; Fosfor og-0,20/2 mg/l; Azot ogólny-4,56/15 mg/l; *poniżej poziomu oznaczalności Nr pomiaru i poboru próbek: 7/2015 Data poboru próbek: 13.05.2015 r.

Parametr - wynik/wartość dop. jednostki (ścieki oczyszczone)
Zawiesiny ogólne-2,60/35 mg/l;
ChZTCr-<10,0*/125 mg O2/l;
BZT5-1,6/15 mg O2/l;
Fosfor og-0,30/2 mg/l;
Azot ogólny-4,72/15 mg/l;
*poniżej poziomu oznaczalności

Nr pomiaru i poboru próbek: 8/2015

Data poboru próbek: 19.05.2015 r.

Parametr - wynik/wartość dop. jednostki (ścieki oczyszczone)

Odczyn (pH) - 6,8-6,9/6,5-9
Zawiesiny ogólne-<2,00*/35 mg/l;
ChZTCr-<10,0*/125 mg O2/l;
BZT5- 0,9/15 mg O2/l;
Fosfor og- <0,20*/2 mg/l;
Azot ogólny - 4.27/15 mg/l;
Ołów- 0,005*/0,5 mgPb/l;
Kadm-<0,0025*/0,4 mgCd/l;
Miedź-<0,005*/0,5 mgCu/l;
Chrom og. <0,0020*/0,5 mgCr/l;
Nikiel-<0,005*/0,5 mgNi/l;
Og. węgiel organiczny (OWO)-1,6/30 mg C/l;
Chlorki - 34,2/1000 mgCl/l;
Siarczany - 46,7/500 mgSO4/l;
Azot azotanowy - <3,79/30 mgNNO3/l;
Azot azotynowy - <0,10*/1 mgNNO2/l;
Azot amonowy - <0,50*/10 mgNNH4/l;
Surfaktanty anionowe (subst. powierzchniowo czynne anionowe)-<0,05*/5mg/l;
Surfaktanty niejonowe (subst. powierzchniowo czynne niejonowe)-<0,20*/10mg/l;
zawiesiny łatwo opadające -<0,1*/0,5 ml/l;
Węglowodory ropopochodne - <0,10*/15 mg/l;
Substancje organiczne ekstrahujące się eterem naftowym - 3,80/50 mg/l
*poniżej oznaczalności metody

Nr pomiaru i poboru próbek: 9/2015

Data poboru próbek: 29.05.2015 r.

Parametr - wynik/wartość dop. jednostki (ścieki oczyszczone)

Zawiesiny ogólne- 6,60/35 mg/l;
ChZTCr-13,0/125 mg O2/l;
BZT5- 2,6/15 mg O2/l;
Fosfor og-0,82/2 mg/l;
Azot ogólny- 4,39/15 mg/l;

Nr pomiaru i poboru próbek: 10/2015

Data poboru próbek: 19.06.2015 r.

Parametr - wynik/wartość dop. jednostki (ścieki oczyszczone)

Odczyn (pH) - 6,9-7,1/6,5-9
Zawiesiny ogólne- 3,0/35 mg/l;
ChZTCr- 12,5/125 mg O2/l;
BZT5- 2,2/15 mg O2/l;
Fosfor og- 0,24/2 mg/l;
Azot ogólny - 4,26/15 mg/l;
Ołów- <0,005*/0,5 mgPb/l;
Kadm-<0,0025*/0,4 mgCd/l;
Miedź-<0,005*/0,5 mgCu/l;
Chrom og. <0,0020*/0,5 mgCr/l;
Nikiel-<0,006/0,5 mgNi/l;
Og. węgiel organiczny (OWO)- 3,7/30 mg C/l;
Chlorki - 40,1/1000 mgCl/l;

Siarczany - 59,0/500 mgSO₄/l;
Azot azotanowy - 1,98/30 mgNNO₃/l;
Azot azotynowy - <0,10*/1 mgNNO₂/l;
Azot amonowy - 0,54/10 mgNNH₄/l;
Surfaktanty anionowe (subst. powierzchniowo
czynne anionowe)-<0,05*/5mg/l;
Surfaktanty niejonowe (subst. powierzchniowo
czynne niejonowe)-0,40/10mg/l;
zawiesiny łatwo opadające -<0,1*/0,5 ml/l;
Węglowodory ropopochodne - <0,10*/15 mg/l;
Substancje organiczne ekstrahujące się eterem
naftowym - 2,25/50 mg/l
*poniżej oznaczalności metody

Formularz N - karta informacyjna dla dokumentów od listopada 2010r

	Wszystkie dokumenty od listopada 2010r	
1	Numer karty / rok	75/2015
2	Rodzaj dokumentu	Analiza, opracowanie ekofizjograficzne, wyniki badań i pomiarów
3	Temat dokumentu	Ochrona wód
4	Nazwa dokumentu	Wyniki pomiarów ilości i jakości ścieków z oczyszczalni w Ligocie Dolnej, gm. Kluczbork. Sprawozdanie z badań Nr SB/49384/08/2015.
5	Zakres przedmiotowy (opis)	Wyniki badań za miesiąc sierpień 2015 - Ligota Dolna
6	Obszar, którego dokument dotyczy	1604025 - Kluczbork - obszar wiejski
7	Znak sprawy	ROŚ.6324.3.2015
8	Dokument wytworzył	Emilia Uryga
9	Data dokumentu	2015-08-20
10	Dokument zatwierdził	
11	Data zatwierdzenia dokumentu	
12	Miejsce przechowywania (nazwa instytucji, nazwa komórki organizacyjnej, numer pokoju, numer telefonu kontaktowego)	Starostwo Powiatowe w Kluczborku ul. Katowicka 1, 46-200 Kluczbork - Wydział Rolnictwa, Ochrony Środowiska i Leśnictwa, pokój nr 307 i 308, nr tel. (077) 418 52 18 wew. 170-171.
13	Adres elektroniczny zawierający odnośnik do dokumentu	
14	Informacja, czy dokument jest ostateczny	Nie
15	Numer karty innych dokumentów w sprawie	60/2015 , 76/2015 , 63/2015 , 66/2015 , 70/2015 , 64/2015 , 73/2015 , 67/2015 , 69/2015 , 71/2015 , 74/2015 , 72/2015 , 65/2015
16	Data zamieszczenia danych o dokumencie w wykazie	2016-09-23
17	Zastrzeżenia dotyczące nieudostępniania informacji	
18	Uwagi	Data poboru próbek: 13-14.08.2015 r. (ściek oczyszczony) Parametr - wynik/wartość dop. jednostki Zawiesiny ogólne- 3,00/35 mg/l; ChZTCr-15/125 mg O2/l; BZT5- 2,0/15 mg O2/l; Fosfor og- 0,30/2 mg/l; Azot ogólny- 5,10/15 mg/l;

Formularz N - karta informacyjna dla dokumentów od listopada 2010r

	Wszystkie dokumenty od listopada 2010r	
1	Numer karty / rok	76/2015
2	Rodzaj dokumentu	Analiza, opracowanie ekofizjograficzne, wyniki badań i pomiarów
3	Temat dokumentu	Ochrona wód
4	Nazwa dokumentu	Wyniki pomiarów ilości i jakości ścieków z oczyszczalni w Ligocie Dolnej, gm. Kluczbork. Sprawozdanie z badań Nr SB/52798/09/2015.
5	Zakres przedmiotowy (opis)	Wyniki badań za miesiąc sierpień 2015 r. - Ligota Dolna
6	Obszar, którego dokument dotyczy	1604025 - Kluczbork - obszar wiejski
7	Znak sprawy	ROŚ.6324.3.2015
8	Dokument wytworzył	Emilia Uryga
9	Data dokumentu	2015-09-03
10	Dokument zatwierdził	
11	Data zatwierdzenia dokumentu	
12	Miejsce przechowywania (nazwa instytucji, nazwa komórki organizacyjnej, numer pokoju, numer telefonu kontaktowego)	Starostwo Powiatowe w Kluczborku ul. Katowicka 1, 46-200 Kluczbork - Wydział Rolnictwa, Ochrony Środowiska i Leśnictwa, pokój nr 307 i 308, nr tel. (077) 418 52 18 wew. 170-171.
13	Adres elektroniczny zawierający odnośnik do dokumentu	
14	Informacja, czy dokument jest ostateczny	Nie
15	Numery kart innych dokumentów w sprawie	60/2015 , 63/2015 , 75/2015 , 66/2015 , 70/2015 , 64/2015 , 73/2015 , 67/2015 , 69/2015 , 71/2015 , 74/2015 , 72/2015 , 65/2015
16	Data zamieszczenia danych o dokumencie w wykazie	2016-09-23
17	Zastrzeżenia dotyczące nieudostępniania informacji	
18	Uwagi	Data poboru próbek: 27-28.08.2015 r. (ściek oczyszczony) Parametr - wynik/wartość dop. jednostki Zawiesiny ogólne- <2,00/35 mg/l; ChZTCr- 14/125 mg O2/l; BZT5- 2,4/15 mg O2/l; Fosfor og- <0,20/2 mg/l; Azot ogólny- 3,26/15 mg/l;

Formularz N - karta informacyjna dla dokumentów od listopada 2010r

	Wszystkie dokumenty od listopada 2010r	
1	Numer karty / rok	77/2015
2	Rodzaj dokumentu	Analiza, opracowanie ekofizjograficzne, wyniki badań i pomiarów
3	Temat dokumentu	Ochrona wód
4	Nazwa dokumentu	Wyniki pomiarów ilości i jakości ścieków SUW Bogacica i Krzywizna.
5	Zakres przedmiotowy (opis)	Popłuczyny 1/2015
6	Obszar, którego dokument dotyczy	1604025 - Kluczbork - obszar wiejski
7	Znak sprawy	ROŚ.6324.4.2015
8	Dokument wytworzył	Emilia Uryga
9	Data dokumentu	2015-03-16
10	Dokument zatwierdził	
11	Data zatwierdzenia dokumentu	
12	Miejsce przechowywania (nazwa instytucji, nazwa komórki organizacyjnej, numer pokoju, numer telefonu kontaktowego)	Starostwo Powiatowe w Kluczborku ul. Katowicka 1, 46-200 Kluczbork - Wydział Rolnictwa, Ochrony Środowiska i Leśnictwa, pokój nr 307 i 308, nr tel. (077) 418 52 18 wew. 170-171.
13	Adres elektroniczny zawierający odnośnik do dokumentu	
14	Informacja, czy dokument jest ostateczny	Nie
15	Numery kart innych dokumentów w sprawie	79/2015 , 80/2015 , 78/2015
16	Data zamieszczenia danych o dokumencie w wykazie	2016-09-23
17	Zastrzeżenia dotyczące nieudostępniania informacji	
18	Uwagi	<p>Data pobrania próbek 2015-02-11 SUW w Krzywiznie: Parametr/jednostka-wynik/wartość dopuszczalna zawiesina og./mg/l-<2,20/35 żelazo og./mg/l-0,74/10</p> <p>Data pobrania próbek 2013-08-11 SUW w Bogacicy: Parametr/jednostka-wynik/wartość dopuszczalna pH- 7,3/6,5-9,0 zawiesina og./mg/l-8,50/35 żelazo og./mg/l-2,40/10</p>

Formularz N - karta informacyjna dla dokumentów od listopada 2010r

	Wszystkie dokumenty od listopada 2010r	
1	Numer karty / rok	78/2015
2	Rodzaj dokumentu	Analiza, opracowanie ekofizjograficzne, wyniki badań i pomiarów
3	Temat dokumentu	Ochrona wód
4	Nazwa dokumentu	Wyniki pomiarów ilości i jakości ścieków SUW Bogacica i Krzywizna
5	Zakres przedmiotowy (opis)	Popłuczyny 2/2015
6	Obszar, którego dokument dotyczy	1604025 - Kluczbork - obszar wiejski
7	Znak sprawy	ROŚ.6324.4.2015
8	Dokument wytworzył	Emilia Uryga
9	Data dokumentu	2015-04-08
10	Dokument zatwierdził	
11	Data zatwierdzenia dokumentu	
12	Miejsce przechowywania (nazwa instytucji, nazwa komórki organizacyjnej, numer pokoju, numer telefonu kontaktowego)	Starostwo Powiatowe w Kluczborku ul. Katowicka 1, 46-200 Kluczbork - Wydział Rolnictwa, Ochrony Środowiska i Leśnictwa, pokój nr 307 i 308, nr tel. (077) 418 52 18 wew. 170-171.
13	Adres elektroniczny zawierający odnośnik do dokumentu	
14	Informacja, czy dokument jest ostateczny	Nie
15	Numery kart innych dokumentów w sprawie	77/2015 , 79/2015 , 80/2015
16	Data zamieszczenia danych o dokumencie w wykazie	2016-09-23
17	Zastrzeżenia dotyczące nieudostępniania informacji	
18	Uwagi	<p>Data pobrania próbek 2015-04-15 SUW w Krzywiznie: Parametr/jednostka-wynik/wartość dopuszczalna zawiesina og./mg/l-<2,00*/35 żelazo og./mg/l-0,37/10 * poniżej oznaczalności metody</p> <p>Data pobrania próbek 2015-04-15 SUW w Bogacicy: Parametr/jednostka-wynik/wartość dopuszczalna pH- 7,1/6,5-9,0 zawiesina og./mg/l-3,40/35 żelazo og./mg/l-2,08/10</p>

Formularz N - karta informacyjna dla dokumentów od listopada 2010r

	Wszystkie dokumenty od listopada 2010r	
1	Numer karty / rok	79/2015
2	Rodzaj dokumentu	Analiza, opracowanie ekofizjograficzne, wyniki badań i pomiarów
3	Temat dokumentu	Ochrona wód
4	Nazwa dokumentu	Wyniki pomiarów ilości i jakości ścieków SUW Bogacica i Krzywizna
5	Zakres przedmiotowy (opis)	Popłuczyny 3/2015
6	Obszar, którego dokument dotyczy	1604025 - Kluczbork - obszar wiejski
7	Znak sprawy	ROŚ.6324.4.2015
8	Dokument wytworzył	Emilia Uryga
9	Data dokumentu	2015-07-15
10	Dokument zatwierdził	
11	Data zatwierdzenia dokumentu	
12	Miejsce przechowywania (nazwa instytucji, nazwa komórki organizacyjnej, numer pokoju, numer telefonu kontaktowego)	Starostwo Powiatowe w Kluczborku ul. Katowicka 1, 46-200 Kluczbork - Wydział Rolnictwa, Ochrony Środowiska i Leśnictwa, pokój nr 307 i 308, nr tel. (077) 418 52 18 wew. 170-171.
13	Adres elektroniczny zawierający odnośnik do dokumentu	
14	Informacja, czy dokument jest ostateczny	Nie
15	Numery kart innych dokumentów w sprawie	77/2015 , 80/2015 , 78/2015
16	Data zamieszczenia danych o dokumencie w wykazie	2016-09-23
17	Zastrzeżenia dotyczące nieudostępniania informacji	
18	Uwagi	<p>Data pobrania próbek 2015-06-16 SUW w Krzywiznie: Parametr/jednostka-wynik/wartość dopuszczalna zawiesina og./mg/l-<2,00*/35 żelazo og./mg/l-0,80/10 *poniżej oznaczalności metody</p> <p>Data pobrania próbek 2015-06-16 SUW w Bogacicy: Parametr/jednostka-wynik/wartość dopuszczalna pH- 7,4/6,5-9,0 zawiesina og./mg/l-7,00/35 żelazo og./mg/l-6,86/10</p>

Formularz N - karta informacyjna dla dokumentów od listopada 2010r

	Wszystkie dokumenty od listopada 2010r	
1	Numer karty / rok	80/2015
2	Rodzaj dokumentu	Analiza, opracowanie ekofizjograficzne, wyniki badań i pomiarów
3	Temat dokumentu	Ochrona wód
4	Nazwa dokumentu	Wyniki pomiarów ilości i jakości ścieków SUW Bogacica i Krzywizna.
5	Zakres przedmiotowy (opis)	Popłuczyny 4/2015
6	Obszar, którego dokument dotyczy	1604025 - Kluczbork - obszar wiejski
7	Znak sprawy	ROŚ.6324.4.2015
8	Dokument wytworzył	Emilia Uryga
9	Data dokumentu	2015-09-07
10	Dokument zatwierdził	
11	Data zatwierdzenia dokumentu	
12	Miejsce przechowywania (nazwa instytucji, nazwa komórki organizacyjnej, numer pokoju, numer telefonu kontaktowego)	Starostwo Powiatowe w Kluczborku ul. Katowicka 1, 46-200 Kluczbork - Wydział Rolnictwa, Ochrony Środowiska i Leśnictwa, pokój nr 307 i 308, nr tel. (077) 418 52 18 wew. 170-171.
13	Adres elektroniczny zawierający odnośnik do dokumentu	
14	Informacja, czy dokument jest ostateczny	Nie
15	Numery kart innych dokumentów w sprawie	77/2015 , 79/2015 , 78/2015
16	Data zamieszczenia danych o dokumencie w wykazie	2015-12-23
17	Zastrzeżenia dotyczące nieudostępniania informacji	
18	Uwagi	<p>Data pobrania próbek 2015-08-05 SUW w Krzywiznie: Parametr/jednostka-wynik/wartość dopuszczalna zawiesina og./mg/l- 2,20/35 żelazo og./mg/l- 0,15/10</p> <p>Data pobrania próbek 2015-08-05 SUW w Bogacicy: Parametr/jednostka-wynik/wartość dopuszczalna pH- 7,0/6,5-9,0 zawiesina og./mg/l- 2,60/35 żelazo og./mg/l- 1,30/10</p>

DANE JEDNOSTKI ORGANIZACYJNEJ

Nazwa jednostki: P.P.H.U. "TOM-PAG"
Adres: Dzierżona 15, 46-200 Kluczbork
NIP : 751-100-13-69
Regon: 530594495
TEL. : 077 414 34 15

OKRES: -

DANE JEDNOSTKI ORGANIZACYJNEJ

Nazwa jednostki: AMTRA Usługi Transportowe Andrzej Mandrykowski Chocianowice

Adres: 239, 46-280 Lasowice Małe

NIP : 751-000-08-30

Regon: 530596531

TEL. : 077 4176800

OKRES: -

DANE JEDNOSTKI ORGANIZACYJNEJ

Nazwa jednostki: PROMEX Rożnów Sp. z o.o.

Adres: , 46-262 Skałagi

NIP : 751-000-17-46

Regon: 530618296

TEL. : (077) 413 58 01

OKRES: -

DANE JEDNOSTKI ORGANIZACYJNEJ

Nazwa jednostki: Agrolan Spółka z o.o. w Komorznie

Adres: Parkowa 7, 46-264 Krzywiczyny

NIP : 751-000-17-81

Regon: 530618304

TEL. : (077) 414 95 02

OKRES: -

DANE JEDNOSTKI ORGANIZACYJNEJ

Nazwa jednostki: Poradnia Stomatologiczna lek.stom.Jadwiga Gliwa

Adres: Broniewskiego 2/2, 46-203 Kluczbork

NIP : 751-109-68-90

Regon: 530620962

TEL. : (077) 418 32 18

OKRES: -

DANE JEDNOSTKI ORGANIZACYJNEJ

Nazwa jednostki: Przedsiębiorstwo Produkcyjno-Handlowo-Usługowe LUMAR Lucjan i Mariola Walkowicz

Adres: , 46-220 Buczyna

NIP : 751-000-14-27

Regon: 530753717

TEL. : (077) 413 45 36

OKRES: -

DANE JEDNOSTKI ORGANIZACYJNEJ

Nazwa jednostki: Gabinet Stomatologiczny lek.stom. Włodzimierz Fijałkowski

Adres: Podwale 16/1, 46-200 Kluczbork

NIP :

Regon: 530755432

TEL. : (077) 18 51 65

OKRES: 2011-12-02 - 2011-12-02

Formularz N - karta informacyjna dla dokumentów od listopada 2010r

	Wszystkie dokumenty od listopada 2010r	
1	Numer karty / rok	7/2012
2	Rodzaj dokumentu	Inny dokument
3	Temat dokumentu	Inne
4	Nazwa dokumentu	Informacja o wytwarzanych odpadach oraz sposobach gospodarowania wytworzonymi odpadami.
5	Zakres przedmiotowy (opis)	Wytwarzanie odpadów niebezpiecznych.
6	Obszar, którego dokument dotyczy	1604024 - Kluczbork - miasto
7	Znak sprawy	ROŚ.6232.41.2011
8	Dokument wytworzył	Emilia Uryga
9	Data dokumentu	2011-12-02
10	Dokument zatwierdził	
11	Data zatwierdzenia dokumentu	
12	Miejsce przechowywania (nazwa instytucji, nazwa komórki organizacyjnej, numer pokoju, numer telefonu kontaktowego)	Starostwo Powiatowe w Kluczborku, Wydział Rolnictwa, Ochrony Środowiska i Leśnictwa, ul. Katowicka 1, 46-200 Kluczbork, pok. 307-308, tel. 77 418 52 18 wew. 170-171.
13	Adres elektroniczny zawierający odnośnik do dokumentu	
14	Informacja, czy dokument jest ostateczny	Nie
15	Numery kart innych dokumentów w sprawie	
16	Data zamieszczenia danych o dokumencie w wykazie	2012-02-29
17	Zastrzeżenia dotyczące nieudostępniania informacji	
18	Uwagi	Informacja nieaktualna. Utraciła ważność z dniem 23 stycznia 2013 r., zgodnie z art. 231 ust. 2 ustawy z dnia 14 grudnia 2012 r. o odpadach (Dz.U. z 2013 r., poz. 21). Rodzaje odpadów niebezpiecznych przewidzianych do wytwarzania

l.p. nr kodu rodzaj ilość w Mg/rok

1) 18 01 03 - inne odpady, które zawierają żywe drobnoustroje chorobotwórcze lub ich toksyny oraz inne formy zdolne do przeniesienia materiału genetycznego, o których wiadomo lub co do których istnieją wiarygodne podstawy do sądenia, że wywołują choroby u ludzi i zwierząt (igły, strzykawki, rękawice, tampony), z wyłączeniem 18 01 80 i 18 01 82-0,03

DANE JEDNOSTKI ORGANIZACYJNEJ

Nazwa jednostki: Przedsiębiorstwo Usługowo-Handlowe "GIB-GAZ" Józef Gibas

Adres: Fabryczna 3, 46-200 Kluczbork

NIP : 751-001-18-39

Regon: 530755691

TEL. : (077) 18 10 88

OKRES: -

DANE JEDNOSTKI ORGANIZACYJNEJ

Nazwa jednostki: Prywatna Poradnia Pediatryczno-Alergologiczna Waldemar Hadzik
Adres: Słowackiego 13a, 46-203 Kluczbork
NIP : 751-108-57-51
Regon: 530756160
TEL. : 77 418 64 65

OKRES: 2011-03-02 - 2011-03-02

Formularz N - karta informacyjna dla dokumentów od listopada 2010r

	Wszystkie dokumenty od listopada 2010r	
1	Numer karty / rok	38/2011
2	Rodzaj dokumentu	Inny dokument
3	Temat dokumentu	Inne
4	Nazwa dokumentu	Informacja o wytwarzanych odpadach oraz sposobach gospodarowania wytworzonymi odpadami
5	Zakres przedmiotowy (opis)	Wytwarzanie odpadów niebezpiecznych
6	Obszar, którego dokument dotyczy	1604024 - Kluczbork - miasto
7	Znak sprawy	ROŚ.6232.8.2011
8	Dokument wytworzył	Emilia Uryga
9	Data dokumentu	2011-03-02
10	Dokument zatwierdził	
11	Data zatwierdzenia dokumentu	
12	Miejsce przechowywania (nazwa instytucji, nazwa komórki organizacyjnej, numer pokoju, numer telefonu kontaktowego)	Starostwo Powiatowe w Kluczborku, Wydział Rolnictwa, Ochrony Środowiska i Leśnictwa, ul. Katowicka 1, 46-200 Kluczbork, pok. 307-308, tel. 77 418 52 18 wew. 170-171.
13	Adres elektroniczny zawierający odnośnik do dokumentu	
14	Informacja, czy dokument jest ostateczny	Nie
15	Numery kart innych dokumentów w sprawie	
16	Data zamieszczenia danych o dokumencie w wykazie	2011-05-18
17	Zastrzeżenia dotyczące nieudostępniania informacji	
18	Uwagi	Informacja nieaktualna. Utraciła ważność z dniem 23 stycznia 2013 r., zgodnie z art. 231 ust. 2 ustawy z dnia 14 grudnia 2012 r. o odpadach (Dz.U. z 2013 r., poz. 21). Rodzaje odpadów przewidzianych do wytwarzania:

L.p. nr kodu rodzaj ilość w Mg/rok
1) 16 02 13 - świetłówki - 0,0003
2) 18 01 03 - inne odpady, które zawierają żywe
drobnoustroje chorobotwórcze lub ich toksyny
oraz inne formy zdolne do przeniesienia
materiału genetycznego, o których wiadomo lub
co do których istnieją wiarygodne podstawy do
sądzenia, że wywołują choroby u ludzi i
zwierząt (np. szpatułki, ustniki papierowe,
rękawice lateksowe, gaziki, igły) - 0,003

DANE JEDNOSTKI ORGANIZACYJNEJ**Nazwa jednostki: Prywatna Poradnia Dentystyczna lek.stom. Zdzisława Hadzik****Adres: Słowackiego 13a, 46-203 Kluczbork****NIP : 751-108-57-68****Regon: 530756176****TEL. : (077) 418 64 65****OKRES: 2013-01-03 - 2013-01-03****Formularz N - karta informacyjna dla dokumentów od listopada 2010r**

	Wszystkie dokumenty od listopada 2010r	
1	Numer karty / rok	4/2013
2	Rodzaj dokumentu	Inny dokument
3	Temat dokumentu	Inne
4	Nazwa dokumentu	Informacja o wytwarzanych odpadach oraz sposobach zagospodarowania wytworzonymi odpadami
5	Zakres przedmiotowy (opis)	Wytwarzanie odpadów niebezpiecznych.
6	Obszar, którego dokument dotyczy	1604024 - Kluczbork - miasto
7	Znak sprawy	ROŚ.6232.1.2013
8	Dokument wytworzył	Emilia Uryga
9	Data dokumentu	2013-01-03
10	Dokument zatwierdził	
11	Data zatwierdzenia dokumentu	
12	Miejsce przechowywania (nazwa instytucji, nazwa komórki organizacyjnej, numer pokoju, numer telefonu kontaktowego)	Starostwo Powiatowe w Kluczborku, Wydział Rolnictwa, Ochrony Środowiska i Lesnictwa, ul. Katowicka 1, 46-200 Kluczbork, nr tel. 77 418 52 18 wew, 170-171, nr pok. 307.
13	Adres elektroniczny zawierający odnośnik do dokumentu	
14	Informacja, czy dokument jest ostateczny	Nie
15	Numery kart innych dokumentów w sprawie	
16	Data zamieszczenia danych o dokumencie w wykazie	2013-01-22
17	Zastrzeżenia dotyczące nieudostępniania informacji	
18	Uwagi	Informacja nieaktualna. Utraciła ważność z dniem 23 stycznia 2013 r., zgodnie z art. 231 ust. 2 ustawy z dnia 14 grudnia 2012 r. o odpadach (Dz.U. z 2013 r., poz. 21). Rodzaje odpadów niebezpiecznych przewidzianych do wytwarzania.

L.p. nr kodu rodzaj ilość
1) 18 01 03 - inne odpady zawierające
drobnoustroje chorobotwórcze (rękawiczki,
gaziki) - 99 kg/rok
2) 16 02 13 - świetlówki - 25 dkg/rok.

DANE JEDNOSTKI ORGANIZACYJNEJ

Nazwa jednostki: AUTO-STOP s.c. D.Mazurczak & W. Toporowski

Adres: Kujakowicka 5/6, 46-200 Ligota Zamecka

NIP : 751-00-13-577

Regon: 530758790

TEL. : (077) 418 01 88

OKRES: -

DANE JEDNOSTKI ORGANIZACYJNEJ

Nazwa jednostki: Prywatny Gabinet Dermatologiczny lek. Teresa Miziniak

Adres: Waryńskiego 4, 46-200 Kluczbork

NIP : 751-135-43-98

Regon: 530759045

TEL. : 077 447-42-22

OKRES: -

DANE JEDNOSTKI ORGANIZACYJNEJ

Nazwa jednostki: Apteka mgr farm. Danuta Musiał
Adres: Słowackiego 2, 46-203 Kluczbork
NIP : 751-000-11-20
Regon: 530759170
TEL. : 0774185274

OKRES: -

DANE JEDNOSTKI ORGANIZACYJNEJ**Nazwa jednostki: Gabinet Stomatologiczny Anna Wójcik-Ross i Marek Ross****Adres: Jaronia 4, 46-203 Kluczbork****NIP : 751-105-10-19****Regon: 530760290****TEL. : (077) 418 24 65****OKRES: 2011-10-17 - 2011-10-17****Formularz N - karta informacyjna dla dokumentów od listopada 2010r**

	Wszystkie dokumenty od listopada 2010r	
1	Numer karty / rok	207/2011
2	Rodzaj dokumentu	Wniosek o wydanie decyzji
3	Temat dokumentu	Ochrona wód
4	Nazwa dokumentu	o wydanie pozwolenia wodnoprawnego na szczególne korzystanie z wód
5	Zakres przedmiotowy (opis)	na pobór i odprowadzanie wód Kluczborskiej Strugi na potrzeby stawów w Wąsicach
6	Obszar, którego dokument dotyczy	1604045 - Wołczyn - obszar wiejski
7	Znak sprawy	ROŚ.6341.38
8	Dokument wytworzył	Magdalena Godzwon
9	Data dokumentu	2011-10-17
10	Dokument zatwierdził	
11	Data zatwierdzenia dokumentu	
12	Miejsce przechowywania (nazwa instytucji, nazwa komórki organizacyjnej, numer pokoju, numer telefonu kontaktowego)	Starostwo Powiatowe w Kluczborku ul. Katowicka 1, 46-200 Kluczbork - Wydział Rolnictwa, Ochrony Środowiska i Leśnictwa, pokój nr 307 i 308, nr tel. (077) 418 52 18 wew. 170-171.
13	Adres elektroniczny zawierający odnośnik do dokumentu	
14	Informacja, czy dokument jest ostateczny	Nie
15	Numery kart innych dokumentów w sprawie	
16	Data zamieszczenia danych o dokumencie w wykazie	2011-12-22
17	Zastrzeżenia dotyczące nieudostępniania informacji	
18	Uwagi	korzystanie z wód powierzchniowych Kluczborskiej Strugi na potrzeby stawów rybnych w miejscowości Wąsice dz. nr 95/1 k.m. 1, gm. Kluczbork w zakresie: 1) pobór wód powierzchniowych Kluczborskiej Strugi za pomocą grawitacyjnego ujęcia

brzegowego w km 26+405 mniczem
betonowym o śr. = 40 cm na potrzeby stawów
rybnych - karpowych w okresach i ilościach:
dla stawu Nr 1 o powierzchni 0,64 ha
współrzędnych geograficznych środka
urządzenia N: 50059'21" ; E: 17059'55" i stawu
magazynu 1 o powierzchni 0,03 ha o
współrzędnych geograficznych środka
urządzenia N: 50059'20" ; E: 17059'58", celem
wypełnienia obu urządzeń do rzędnej 162,00 m
nrm:

$Q = 3,5 \text{ l/s} = 12,6 \text{ m}^3/\text{h} = 302,4 \text{ m}^3/\text{d}$
w okresie od 01.03 do 31.03 każdego roku oraz
 $Q = 0,30 \text{ l/s} = 1,08 \text{ m}^3/\text{h} = 25,9 \text{ m}^3/\text{d}$
w okresie od 01.04 do 31.10 każdego roku;

2) odprowadzanie wody ze stawów mniczem
piętrząco-zrzutowym do rzeki Kluczborska
Struga w km 26+181 w okresach i ilościach:
 $Q = 34,0 \text{ l/s} = 122,4 \text{ m}^3/\text{h} = 2937,6 \text{ m}^3/\text{d}$
w okresie od 01.11 do 03.11 każdego roku.

DANE JEDNOSTKI ORGANIZACYJNEJ

Nazwa jednostki: Gabinet Stomatologiczny lek.stom.Janusz Sierakowski

Adres: Zamkowa 4, 46-200 Kluczbork

NIP : 751-120-31-62

Regon: 530760640

TEL. : (077) 418 10 53

OKRES: -

DANE JEDNOSTKI ORGANIZACYJNEJ

Nazwa jednostki: Gabinet Ginekologiczny lek.med.Grażyna Szajda

Adres: Ficka 5, 46-200 Kluczbork

NIP : 751-12-87-503

Regon: 530761272

TEL. :

OKRES: -

DANE JEDNOSTKI ORGANIZACYJNEJ

Nazwa jednostki: Przedsiębiorstwo Handlowe ALAN

Adres: Kołłątaja 9, 46-203 Kluczbork

NIP : 751-000-56-32

Regon: 530761579

TEL. : (077) 418 01 76,

OKRES: -

DANE JEDNOSTKI ORGANIZACYJNEJ

Nazwa jednostki: Kantor Walutowy KRAKUS Konopka J. I S-ka Spółka Jawna

Adres: Rynek 4, 46-200 Kluczbork

NIP : 7511187144

Regon: 530762136

TEL. :

OKRES: -

DANE JEDNOSTKI ORGANIZACYJNEJ

Nazwa jednostki: Prywatna Przychodnia Stomatologiczna Maria Fiutak

Adres: Byczyńska 27, 46-200 Kluczbork

NIP : 751-105-55-66

Regon: 530763584

TEL. : 077 418 52 30

OKRES: -

DANE JEDNOSTKI ORGANIZACYJNEJ

Nazwa jednostki: Prywatny Gabinet Stomatologiczny lek. stom. Mirosława Jakutajć

Adres: Dworcowa 9, 46-250 Wołczyn

NIP : 751-136-33-22

Regon: 530763816

TEL. : (077) 418 84 71

OKRES: -

DANE JEDNOSTKI ORGANIZACYJNEJ

Nazwa jednostki: Gabinet Weterynaryjny s.c. lek.wet.T.Misiewicz & lek. wet. Cz. Szwed

Adres: Namysłowska 56, 46-250 Wołczyn

NIP : 751-109-62-46

Regon: 530764365

TEL. : 77 418 86 50

OKRES: 2011-03-09 - 2011-03-09

Formularz N - karta informacyjna dla dokumentów od listopada 2010r

	Wszystkie dokumenty od listopada 2010r	
1	Numer karty / rok	52/2011
2	Rodzaj dokumentu	Inny dokument
3	Temat dokumentu	Inne
4	Nazwa dokumentu	Informacja o wytwarzanych odpadach oraz o sposobach gospodarowania wytworzonymi odpadami
5	Zakres przedmiotowy (opis)	Wytwarzanie odpadów niebezpiecznych i innych niż niebezpieczne
6	Obszar, którego dokument dotyczy	1604043 - Wołczyn
7	Znak sprawy	ROŚ.6232.28.2011
8	Dokument wytworzył	Emilia Uryga
9	Data dokumentu	2011-03-09
10	Dokument zatwierdził	
11	Data zatwierdzenia dokumentu	
12	Miejsce przechowywania (nazwa instytucji, nazwa komórki organizacyjnej, numer pokoju, numer telefonu kontaktowego)	Starostwo Powiatowe w Kluczborku, Wydział Rolnictwa, Ochrony Środowiska i Leśnictwa, ul. Katowicka 1, 46-200 Kluczbork, pok. 307-308, tel. 77 418 52 18 wew. 170-171.
13	Adres elektroniczny zawierający odnośnik do dokumentu	
14	Informacja, czy dokument jest ostateczny	Nie
15	Numery kart innych dokumentów w sprawie	
16	Data zamieszczenia danych o dokumencie w wykazie	2011-05-24
17	Zastrzeżenia dotyczące nieudostępniania informacji	
18	Uwagi	Informacja nieaktualna. Utraciła ważność z dniem 23 stycznia 2013 r., zgodnie z art. 231 ust. 2 ustawy z dnia 14 grudnia 2012 r. o odpadach (Dz.U. z 2013 r., poz. 21). Rodzaje odpadów przewidzianych do

wytwarzania w Mg/rok

ODPADY NIEBEZPIECZNE

L.p. nr kodu rodzaje ilości w Mg/rok

1) 16 02 13 - zużyte urządzenia zawierające niebezpieczne elementy inne niż wymienione w 16 02 09 do 16 02 12 - zużyte źródła światła - 0,001

2) 18 02 02 - inne odpady, które zawierają żywe drobnoustroje chorobotwórcze lub ich toksyny oraz inne formy zdolne do przeniesienia materiału genetycznego, o których wiadomo lub co do których istnieją wiarygodne podstawy do sądenia, że wywołują choroby u ludzi i zwierząt - 0,050

ODPADY INNE NIŻ NIEBEZPIECZNE

L.p. nr kodu rodzaje ilości w Mg/rok

1) 08 03 18 - odpadowy toner drukarski inny niż wymieniony w 08 03 17 - 0,0002

2) 18 02 08 - leki inne niż wymienione w 18 02 07 - 0,002

3) 16 06 04 - baterie alkaliczne (z wyłączeniem 16 06 03) - 0,0002

DANE JEDNOSTKI ORGANIZACYJNEJ

Nazwa jednostki: Gabinet Weterynaryjny lek.wet. Jerzy Nasiadko
Adres: Namysłowska 52A, 46-250 Wołczyn
NIP : 751-121-71-87
Regon: 530764448
TEL. : 77 418 88 21

OKRES: 2011-03-07 - 2011-03-07

Formularz N - karta informacyjna dla dokumentów od listopada 2010r

	Wszystkie dokumenty od listopada 2010r	
1	Numer karty / rok	47/2011
2	Rodzaj dokumentu	Inny dokument
3	Temat dokumentu	Inne
4	Nazwa dokumentu	Informacja o wytwarzanych odpadach oraz o sposobach gospodarowania wytworzonymi odpadami
5	Zakres przedmiotowy (opis)	Wytwarzanie odpadów niebezpiecznych i innych niż niebezpieczne
6	Obszar, którego dokument dotyczy	1604043 - Wołczyn
7	Znak sprawy	ROŚ.6232.19.2011
8	Dokument wytworzył	Emilia Uryga
9	Data dokumentu	2011-03-07
10	Dokument zatwierdził	
11	Data zatwierdzenia dokumentu	
12	Miejsce przechowywania (nazwa instytucji, nazwa komórki organizacyjnej, numer pokoju, numer telefonu kontaktowego)	Starostwo Powiatowe w Kluczborku, Wydział Rolnictwa, Ochrony Środowiska i Leśnictwa, ul. Katowicka 1, 46-200 Kluczbork, pok. 307-308, tel. 77 418 52 18 wew. 170-171.
13	Adres elektroniczny zawierający odnośnik do dokumentu	
14	Informacja, czy dokument jest ostateczny	Nie
15	Numery kart innych dokumentów w sprawie	
16	Data zamieszczenia danych o dokumencie w wykazie	2011-05-23
17	Zastrzeżenia dotyczące nieudostępniania informacji	
18	Uwagi	Informacja nieaktualna. Utraciła ważność z dniem 23 stycznia 2013 r., zgodnie z art. 231 ust. 2 ustawy z dnia 14 grudnia 2012 r. o odpadach (Dz.U. z 2013 r., poz. 21). Rodzaje odpadów przewidywanych do

wytwarzania w Mg/rok

ODPADY NIEBEZPIECZNE

L.p. nr kodu rodzaje odpadów w Mg/rok

1) 18 02 02 - inne odpady, które zawierają żywe drobnoustroje chorobotwórcze lub ich toksyny oraz inne formy zdolne do przeniesienia materiału genetycznego, o których wiadomo lub co do których istnieją wiarygodne podstawy do sądenia, że wywołują choroby u ludzi i zwierząt - 0,006

ODPADY INNE NIŻ NIEBEZPIECZNE

L.p. nr kodu rodzaje odpadów ilości w Mg/rok

1) 18 02 03 - inne odpady niż wymienione w 18 02 02 - 0,024

DANE JEDNOSTKI ORGANIZACYJNEJ

Nazwa jednostki: Zakład Diagnostyki i Badań Technicznych Pojazdów Mechanicznych Eugeniusz Siwiela

Adres: Szymonkowska 6, 46-250 Wołczyn

NIP : 751-135-27-84

Regon: 530764750

TEL. : (077) 418 97 31

OKRES: -

DANE JEDNOSTKI ORGANIZACYJNEJ

Nazwa jednostki: Sklep u Stacha Części do Ciągników i Maszyn Rolniczych Stanisław Czajkowski

Adres: , 46-211 Kujakowice Dolne

NIP : 751-000-40-29

Regon: 530766430

TEL. :

OKRES: -

DANE JEDNOSTKI ORGANIZACYJNEJ

Nazwa jednostki: Zakład Lakiernictwa i Blacharstwa Samochodowego Józef Menzel

Adres: Wolności 42, 46-243 Bogacica

NIP : 751-101-00-90

Regon: 530767949

TEL. : (077) 413 06 62

OKRES: -

DANE JEDNOSTKI ORGANIZACYJNEJ

Nazwa jednostki: Zakład Poligraficzno-Papierniczy "Klucz-Druk" Sp. z o.o.

Adres: Zamkowa 8, 46-200 Kluczbork

NIP : 7510006181

Regon: 530863392

TEL. : 77 418 46 67

OKRES: 2011-01-17 - 2013-03-19

Formularz N - karta informacyjna dla dokumentów od listopada 2010r

	Wszystkie dokumenty od listopada 2010r	
1	Numer karty / rok	4/2011
2	Rodzaj dokumentu	Inny dokument
3	Temat dokumentu	Inne
4	Nazwa dokumentu	Informacja o wytwarzanych odpadach.
5	Zakres przedmiotowy (opis)	Wytwarzanie odpadów innych niż niebezpieczne.
6	Obszar, którego dokument dotyczy	1604024 - Kluczbork - miasto
7	Znak sprawy	ROŚ.6232.3.2011
8	Dokument wytworzył	Emilia Uryga
9	Data dokumentu	2011-01-17
10	Dokument zatwierdził	
11	Data zatwierdzenia dokumentu	
12	Miejsce przechowywania (nazwa instytucji, nazwa komórki organizacyjnej, numer pokoju, numer telefonu kontaktowego)	Starostwo Powiatowe w Kluczborku, Wydział Rolnictwa, Ochrony Środowiska i Leśnictwa, nr pok. 307 i 308, tel. 77 418 52 18 wew. 170-171
13	Adres elektroniczny zawierający odnośnik do dokumentu	
14	Informacja, czy dokument jest ostateczny	Nie
15	Numery kart innych dokumentów w sprawie	
16	Data zamieszczenia danych o dokumencie w wykazie	2011-05-13
17	Zastrzeżenia dotyczące nieudostępniania informacji	Brak
18	Uwagi	Informacja nieaktualna. Utraciła ważność z dniem 23 stycznia 2013 r., zgodnie z art. 231 ust. 2 ustawy z dnia 14 grudnia 2012 r. o odpadach (Dz.U. z 2013 r., poz. 21). Rodzaje odpadów innych niż niebezpieczne przewidzianych do wytworzenia w Mg/rok. L.p. nr kodu rodzaje odpadów ilość w Mg/rok

- 1) 08 03 07 - szlamy wodne zawierające farby drukarskie - 0,360
- 2) 15 01 02 - opakowania z tworzyw sztucznych - 0,078
- 3) 15 01 03 - opakowania z drewna - 0,400
- 4) 15 01 05 - opakowania wielomateriałowe (puste wkłady z drukarek laserowych - toner) - 0,036
- 5) 16 01 18 - metale nieżelazne (matryce offsetowe) - 0,250
- 6) 20 01 01 - papier i tektura - 15

Formularz N - karta informacyjna dla dokumentów od listopada 2010r

	Wszystkie dokumenty od listopada 2010r	
1	Numer karty / rok	132/2011
2	Rodzaj dokumentu	Wniosek o wydanie decyzji
3	Temat dokumentu	Inne
4	Nazwa dokumentu	Wniosek o wydanie decyzji zatwierdzającej program gospodarki odpadami niebezpiecznymi
5	Zakres przedmiotowy (opis)	Wytwarzanie odpadów niebezpiecznych
6	Obszar, którego dokument dotyczy	1604024 - Kluczbork - miasto
7	Znak sprawy	ROŚ.6230.1.2011
8	Dokument wytworzył	Emilia Uryga
9	Data dokumentu	2011-01-17
10	Dokument zatwierdził	
11	Data zatwierdzenia dokumentu	
12	Miejsce przechowywania (nazwa instytucji, nazwa komórki organizacyjnej, numer pokoju, numer telefonu kontaktowego)	Starostwo Powiatowe w Kluczborku, Wydział Rolnictwa, Ochrony Środowiska i Leśnictwa, ul. Katowicka 1, 46-200 Kluczbork, pok. 307-308, tel. 77 418 52 18 wew. 170-171.
13	Adres elektroniczny zawierający odnośnik do dokumentu	
14	Informacja, czy dokument jest ostateczny	Nie
15	Numery kart innych dokumentów w sprawie	133/2011
16	Data zamieszczenia danych o dokumencie w wykazie	2011-07-20
17	Zastrzeżenia dotyczące nieudostępniania informacji	
18	Uwagi	

Formularz N - karta informacyjna dla dokumentów od listopada 2010r

	Wszystkie dokumenty od listopada 2010r	
1	Numer karty / rok	133/2011
2	Rodzaj dokumentu	Decyzja
3	Temat dokumentu	Inne
4	Nazwa dokumentu	Decyzja zatwierdzająca program gospodarki odpadami niebezpiecznymi
5	Zakres przedmiotowy (opis)	Wytwarzanie odpadów niebezpiecznych
6	Obszar, którego dokument dotyczy	1604024 - Kluczbork - miasto
7	Znak sprawy	ROŚ.6230.1.2011
8	Dokument wytworzył	Emilia Uryga
9	Data dokumentu	2011-02-18
10	Dokument zatwierdził	
11	Data zatwierdzenia dokumentu	
12	Miejsce przechowywania (nazwa instytucji, nazwa komórki organizacyjnej, numer pokoju, numer telefonu kontaktowego)	Starostwo Powiatowe w Kluczborku, Wydział Rolnictwa, Ochrony Środowiska i Leśnictwa, ul. Katowicka 1, 46-200 Kluczbork, pok. 307-308, tel. 77 418 52 18 wew. 170-171.
13	Adres elektroniczny zawierający odnośnik do dokumentu	
14	Informacja, czy dokument jest ostateczny	Nie
15	Numery kart innych dokumentów w sprawie	132/2011
16	Data zamieszczenia danych o dokumencie w wykazie	2011-07-19
17	Zastrzeżenia dotyczące nieudostępniania informacji	
18	Uwagi	<p>Decyzja nieaktualna. Wygasa z dniem 23 stycznia 2013 r., zgodnie z art. 231 ust. 1 ustawy z dnia 14 grudnia 2012 r. o odpadach (Dz.U. z 2013 r., poz. 21).</p> <p>Ilość odpadów niebezpiecznych poszczególnych rodzajów dopuszczonych do wytworzenia w ciągu roku:</p> <p>L.p.Nr koduRodzaje odpadów niebezpiecznychIlość w Mg/rok</p> <p>1.08 03 12Odpady farb drukarskich zawierające substancje niebezpieczne - 0,460</p> <p>2.09 01 02 Wodne roztwory wywoływaczy i aktywatorów - 0,100</p> <p>3.15 01 10 Opakowania zawierające pozostałości substancji niebezpiecznych lub nimi zanieczyszczone (np. zmywaczem) - 0,025</p> <p>4.15 02 02Sorbenty, materiały filtracyjne (w tym filtry olejowe nieujęte w innych grupach),</p>

tkaniny do wycierania (np. szmaty, ścierki) i
ubrania ochronne zanieczyszczone
substancjami niebezpiecznymi (np. PCB) -
tkaniny do wycierania (ścierki) zawierające
substancje niebezpieczne - 0,200
5.16 02 13 Zużyte urządzenia zawierające
niebezpieczne elementy inne niż wymienione
w 16 02 09 do 16 02 12 - świetlówki - 0,020

Formularz N - karta informacyjna dla dokumentów od listopada 2010r

	Wszystkie dokumenty od listopada 2010r	
1	Numer karty / rok	45/2012
2	Rodzaj dokumentu	Wniosek o wydanie decyzji
3	Temat dokumentu	Inne
4	Nazwa dokumentu	Wniosek o zmianę decyzji Starosty Kluczborskiego nr ROŚ.6230.1.2011.EU z dnia 18.02.2011 r. zatwierdzającej program gospodarki odpadami niebezpiecznymi.
5	Zakres przedmiotowy (opis)	Zwiększenie ilości wytwarzanych odpadów o nr kodu 15 01 10 - opakowania zawierające pozostałości substancji niebezpiecznych lub nimi zanieczyszczone (np. zmywaczem) - z 0,025 Mg/rok na 0,100 Mg/rok.
6	Obszar, którego dokument dotyczy	1604024 - Kluczbork - miasto
7	Znak sprawy	ROŚ.6230.1.2012
8	Dokument wytworzył	Emilia Uryga
9	Data dokumentu	2012-03-13
10	Dokument zatwierdził	
11	Data zatwierdzenia dokumentu	
12	Miejsce przechowywania (nazwa instytucji, nazwa komórki organizacyjnej, numer pokoju, numer telefonu kontaktowego)	Starostwo Powiatowe w Kluczborku, Wydział Rolnictwa, Ochrony Środowiska i Leśnictwa, nr pokoju 307 i 308, nr tel. 77 418 52 18 wew. 170-171.
13	Adres elektroniczny zawierający odnośnik do dokumentu	
14	Informacja, czy dokument jest ostateczny	Nie
15	Numery kart innych dokumentów w sprawie	46/2012
16	Data zamieszczenia danych o dokumencie w wykazie	2012-06-06
17	Zastrzeżenia dotyczące nieudostępniania informacji	
18	Uwagi	

Formularz N - karta informacyjna dla dokumentów od listopada 2010r

	Wszystkie dokumenty od listopada 2010r	
1	Numer karty / rok	46/2012
2	Rodzaj dokumentu	Decyzja
3	Temat dokumentu	Inne
4	Nazwa dokumentu	Decyzja zmieniająca za zgodą stron decyzję Starosty Kluczborskiego nr ROŚ.6230.1.2011.EU z dnia 18.02.2011 r. zatwierdzającą program gospodarki odpadami niebezpiecznymi.
5	Zakres przedmiotowy (opis)	Zwiększenie ilości wytwarzanych odpadów o nr kodu 15 01 10 - opakowania zawierające pozostałości substancji niebezpiecznych lub nimi zanieczyszczone (np. zmywaczem) - z 0,025 Mg/rok na 0,100 Mg/rok.
6	Obszar, którego dokument dotyczy	1604024 - Kluczbork - miasto
7	Znak sprawy	ROŚ.6230.1.2012
8	Dokument wytworzył	Emilia Uryga
9	Data dokumentu	2012-04-03
10	Dokument zatwierdził	
11	Data zatwierdzenia dokumentu	
12	Miejsce przechowywania (nazwa instytucji, nazwa komórki organizacyjnej, numer pokoju, numer telefonu kontaktowego)	Starostwo Powiatowe w Kluczborku, Wydział Rolnictwa, Ochrony Środowiska i Leśnictwa, nr pokoju 307 i 308, nr tel. 77 418 52 18 wew. 170-171.
13	Adres elektroniczny zawierający odnośnik do dokumentu	
14	Informacja, czy dokument jest ostateczny	Tak
15	Numery kart innych dokumentów w sprawie	45/2012
16	Data zamieszczenia danych o dokumencie w wykazie	2012-06-06
17	Zastrzeżenia dotyczące nieudostępniania informacji	
18	Uwagi	Decyzja nieaktualna.

Formularz N - karta informacyjna dla dokumentów od listopada 2010r

	Wszystkie dokumenty od listopada 2010r	
1	Numer karty / rok	21/2013
2	Rodzaj dokumentu	Zgłoszenie
3	Temat dokumentu	Inne
4	Nazwa dokumentu	Zgłoszenie instalacji której eksploatacja powoduje emisję substancji do powietrza.
5	Zakres przedmiotowy (opis)	Zgłoszenie instalacji: instalacja do druku offsetowego, instalacja do nakładania spoiwa (introligatornia), instalacja do grawerowania i cięcia.
6	Obszar, którego dokument dotyczy	1604024 - Kluczbork - miasto
7	Znak sprawy	ROŚ.6221.4.2013
8	Dokument wytworzył	Emilia Uryga
9	Data dokumentu	2013-03-19
10	Dokument zatwierdził	
11	Data zatwierdzenia dokumentu	
12	Miejsce przechowywania (nazwa instytucji, nazwa komórki organizacyjnej, numer pokoju, numer telefonu kontaktowego)	Starostwo Powiatowe w Kluczborku, Wydział Rolnictwa, Ochrony Środowiska i Leśnictwa, ul. Katowicka 1, 46-200 Kluczbork, tel. 77 418 52 18 wew. 170-171, nr pok. 307.
13	Adres elektroniczny zawierający odnośnik do dokumentu	
14	Informacja, czy dokument jest ostateczny	Nie
15	Numery kart innych dokumentów w sprawie	
16	Data zamieszczenia danych o dokumencie w wykazie	2013-04-12
17	Zastrzeżenia dotyczące nieudostępniania informacji	
18	Uwagi	

DANE JEDNOSTKI ORGANIZACYJNEJ

Nazwa jednostki: Przedsiębiorstwo Produkcji Ogrodniczej OWOC Sp. z o.o.

Adres: Karola Miarki 11, 46-200 Kluczbork

NIP : 751-10-04-818

Regon: 530906345

TEL. : (077) 418 25 70

OKRES: -

DANE JEDNOSTKI ORGANIZACYJNEJ

Nazwa jednostki: P.P.H. - Plastmet Józef Łabuda

Adres: , Gotartów

NIP : 751-000-55-37

Regon: 530908864

TEL. : (077) 413 13 40

OKRES: -

DANE JEDNOSTKI ORGANIZACYJNEJ**Nazwa jednostki: Zakład Poligrafii i Reklamy "DRUK-KOLOR-OFFSET" Jerzy Borecki&Marek Borecki****Adres: Kołłątaja 9, 46-203 Kluczbork****NIP : 751-000-37-51****Regon: 530909645****TEL. : (077) 417 15 60****OKRES: 2012-08-16 - 2012-09-24****Formularz N - karta informacyjna dla dokumentów od listopada 2010r**

	Wszystkie dokumenty od listopada 2010r	
1	Numer karty / rok	155/2012
2	Rodzaj dokumentu	Wniosek o wydanie decyzji
3	Temat dokumentu	Inne
4	Nazwa dokumentu	Wniosek o wydanie decyzji zatwierdzającej program gospodarki odpadami niebezpiecznymi.
5	Zakres przedmiotowy (opis)	Wytwarzanie odpadów niebezpiecznych.
6	Obszar, którego dokument dotyczy	1604024 - Kluczbork - miasto
7	Znak sprawy	ROŚ.6230.9.2012
8	Dokument wytworzył	Emilia Uryga
9	Data dokumentu	2012-08-16
10	Dokument zatwierdził	
11	Data zatwierdzenia dokumentu	
12	Miejsce przechowywania (nazwa instytucji, nazwa komórki organizacyjnej, numer pokoju, numer telefonu kontaktowego)	Starostwo Powiatowe w Kluczborku, Wydział Rolnictwa, Ochrony Środowiska i Leśnictwa, nr pokoju 307 i 308, nr tel. (77) 418 52 18 wew. 170-171.
13	Adres elektroniczny zawierający odnośnik do dokumentu	
14	Informacja, czy dokument jest ostateczny	Nie
15	Numery kart innych dokumentów w sprawie	156/2012
16	Data zamieszczenia danych o dokumencie w wykazie	2012-11-05
17	Zastrzeżenia dotyczące nieudostępniania informacji	
18	Uwagi	

Formularz N - karta informacyjna dla dokumentów od listopada 2010r

	Wszystkie dokumenty od listopada 2010r	
1	Numer karty / rok	156/2012
2	Rodzaj dokumentu	Decyzja
3	Temat dokumentu	Inne
4	Nazwa dokumentu	Decyzja zatwierdzająca program gospodarki odpadami niebezpiecznymi.
5	Zakres przedmiotowy (opis)	Wytwarzanie odpadów niebezpiecznych.
6	Obszar, którego dokument dotyczy	1604024 - Kluczbork - miasto
7	Znak sprawy	ROŚ.6230.9.2012
8	Dokument wytworzył	Emilia Uryga
9	Data dokumentu	2012-09-24
10	Dokument zatwierdził	
11	Data zatwierdzenia dokumentu	
12	Miejsce przechowywania (nazwa instytucji, nazwa komórki organizacyjnej, numer pokoju, numer telefonu kontaktowego)	Starostwo Powiatowe w Kluczborku , Wydział Rolnictwa, Ochrony Środowiska i Leśnictwa, nr pok. 307 i 308, nr tel. (77) 418 52 18 wew. 170-171.
13	Adres elektroniczny zawierający odnośnik do dokumentu	
14	Informacja, czy dokument jest ostateczny	Nie
15	Numery kart innych dokumentów w sprawie	155/2012
16	Data zamieszczenia danych o dokumencie w wykazie	2012-11-05
17	Zastrzeżenia dotyczące nieudostępniania informacji	
18	Uwagi	<p>Decyzja nieaktualna. Wygasa z dniem 23 stycznia 2013 r., zgodnie z art. 231 ust. 1 ustawy z dnia 14 grudnia 2012 r. o odpadach (Dz.U. z 2013 r. , poz. 21).</p> <p>Ilość odpadów niebezpiecznych poszczególnych rodzajów dopuszczonych do wytworzenia w ciągu roku:</p> <p>L.p.Nr koduRodzaje odpadów Ilość w Mg/rok 1.15 01 10Opakowania zawierające pozostałości substancji niebezpiecznych lub nimi zanieczyszczone (np. farbami): 0,15 2.16 02 13 Zużyte urządzenia zawierające niebezpieczne elementy inne niż wymienione w 16 02 09 do 16 02 12 (światłówki): 0,001</p>

Formularz N - karta informacyjna dla dokumentów od listopada 2010r

	Wszystkie dokumenty od listopada 2010r	
1	Numer karty / rok	157/2012
2	Rodzaj dokumentu	Inny dokument
3	Temat dokumentu	Inne
4	Nazwa dokumentu	Informacja o wytwarzanych odpadach oraz sposobach gospodarowania wytworzonymi odpadami.
5	Zakres przedmiotowy (opis)	Wytwarzanie odpadów innych niż niebezpieczne.
6	Obszar, którego dokument dotyczy	1604024 - Kluczbork - miasto
7	Znak sprawy	ROŚ.6232.22.2012
8	Dokument wytworzył	Emilia Uryga
9	Data dokumentu	2012-08-16
10	Dokument zatwierdził	
11	Data zatwierdzenia dokumentu	
12	Miejsce przechowywania (nazwa instytucji, nazwa komórki organizacyjnej, numer pokoju, numer telefonu kontaktowego)	Starostwo Powiatowe w Kluczborku , Wydział Rolnictwa, Ochrony Środowiska i Leśnictwa, nr pok. 307 i 308, nr tel. (77) 418 52 18 wew. 170-171.
13	Adres elektroniczny zawierający odnośnik do dokumentu	
14	Informacja, czy dokument jest ostateczny	Nie
15	Numery kart innych dokumentów w sprawie	
16	Data zamieszczenia danych o dokumencie w wykazie	2012-11-05
17	Zastrzeżenia dotyczące nieudostępniania informacji	
18	Uwagi	<p>Informacja nieaktualna. Utraciła ważność z dniem 23 stycznia 2013 r., zgodnie z art. 231 ust. 2 ustawy z dnia 14 grudnia 2012 r. o odpadach (Dz.U. z 2013 r., poz. 21).</p> <p>Rodzaje odpadów innych niż niebezpieczne przewidzianych do wytwarzania w ciągu roku w Mg.</p> <p>L.p. nr kodu rodzaj odpadów ilość w Mg/rok</p> <p>1)15 01 01 - opakowania z papieru i tektury (makulatura): 15</p> <p>2) 15 01 02 - opakowania z tworzyw sztucznych (pojemniki karnister):0,03</p> <p>3)15 02 03 - sorbenty, materiały filtracyjne, tkaniny do wycierania: 0,05</p> <p>4) 17 04 02 - aluminium - matryce: 0,2</p> <p>5) 08 03 18 - odpadowy toner drukarski inny niż</p>

DANE JEDNOSTKI ORGANIZACYJNEJ

Nazwa jednostki: Komunalny Związek Wodno-Ściekowy Ligota Dolna

Adres: Ligota Dolna 56, 46-200 Kluczbork

NIP : 751-000-90-73

Regon: 530918101

TEL. : 077 418 29 59

OKRES: -

DANE JEDNOSTKI ORGANIZACYJNEJ

Nazwa jednostki: Powiatowy Zespół Socjalizacyjno-Interwencyjny "Nasz Dom" Bogacica-Bąków

Adres: Wiejska 2, 46-243 Bogacica

NIP : 7511356339

Regon: 530921066

TEL. : 77/4148622

OKRES: -

DANE JEDNOSTKI ORGANIZACYJNEJ

Nazwa jednostki: Kamil-Trans Andrzej Dżuła

Adres: Niemodlińska 73, 45-864 Opole

NIP : 754-000-81-73

Regon: 530922172

TEL. : (077) 474 22 80

OKRES: -

DANE JEDNOSTKI ORGANIZACYJNEJ

Nazwa jednostki: Leon Chuchrowski Zakład Kamieniarski Import-Export

Adres: Leśna 14 b, 46-233 Bąków

NIP : 619-000-30-21

Regon: 530940112

TEL. :

OKRES: -

DANE JEDNOSTKI ORGANIZACYJNEJ

Nazwa jednostki: CLIMBEX Kaczmarek, Kantorski Spółka Jawna

Adres: , 46-021 Brzezcie

NIP : 754-00-26-219

Regon: 530943270

TEL. : (077) 423 62 57

OKRES: -

DANE JEDNOSTKI ORGANIZACYJNEJ

Nazwa jednostki: EPO Sp. z o.o.
Adres: Sienkiewicza 3a, 45-037 Opole
NIP : 754-10-03-338
Regon: 530953310
TEL. : (077) 44 13 100

OKRES: -

DANE JEDNOSTKI ORGANIZACYJNEJ

Nazwa jednostki: Apteka Prywatna "MELISA"

Adres: Pl.Partyzantów 4, 46-250 Wołczyn

NIP : 751-001-02-54

Regon: 530961143

TEL. : 077 418 85 14

OKRES: -

DANE JEDNOSTKI ORGANIZACYJNEJ

Nazwa jednostki: Gabinet Lekarski lek. med. Kazimierz Erbert

Adres: Fałata 8, 46-200 Kluczbork

NIP : 751-101-10-14

Regon: 530965610

TEL. : 0600 352 996

OKRES: -

DANE JEDNOSTKI ORGANIZACYJNEJ

Nazwa jednostki: Przedsiębiorstwo Handlowo-Usługowo-Transportowe JUREX Jerzy Lipiński

Adres: , 46-282 Lasowice Wielkie 88

NIP : 751-100-22-51

Regon: 530966904

TEL. : (077) 414 16 21

OKRES: -

DANE JEDNOSTKI ORGANIZACYJNEJ

Nazwa jednostki: P.P.U.H. "SALOME" Jedynak U., Rzewuski A., Sp. j.

Adres: Kępska 7, 45-129 Opole

NIP : 754-10-06-041

Regon: 530968330

TEL. : 077 442 82 52

OKRES: -

DANE JEDNOSTKI ORGANIZACYJNEJ

Nazwa jednostki: Przedsiębiorstwo Produkcyjno-Handlowe "FERMA-POL" Sp. z o.o. w Zalesiu

Adres: , 46-146 Domaszowice

NIP : 752-000-03-52

Regon: 530972715

TEL. : (077) 419 43 61

OKRES: -

DANE JEDNOSTKI ORGANIZACYJNEJ

Nazwa jednostki: Specjalistyczna Praktyka Lekarska Janusz Kluczyński Poradnia Chorób Płuc i Gruźlicy

Adres: Wolności 6, 46-203 Kluczbork

NIP : 751-134-21-07

Regon: 530975636

TEL. : (077) 418 24 66

OKRES: -

DANE JEDNOSTKI ORGANIZACYJNEJ

Nazwa jednostki: P.P.H.U. Agroplon Małgorzata Wołczańska

Adres: Główna 38, 46-134 Głuszyna

NIP : 7521001371

Regon: 530985570

TEL. :

OKRES: 2019-09-12 - 2019-09-12

Formularz N - karta informacyjna dla dokumentów od listopada 2010r

	Wszystkie dokumenty od listopada 2010r	
1	Numer karty / rok	132/2019
2	Rodzaj dokumentu	Zgłoszenie
3	Temat dokumentu	Ochrona powietrza
4	Nazwa dokumentu	Zgłoszenie przez P.P.H.U. AGROPLON" Małgorzata Wołczańska, ul. Główna 38, 46-134 Głuszyna, instalacji do przesyłu, przeładunku i magazynowania paliw płynnych - zbiornik o pojemności 5000 litrów, na paliwo stałe (olej napędowy), zlokalizowany na dz. nr 387/5 ark. mapy 12 w Szymonkowie.
5	Zakres przedmiotowy (opis)	Zgłoszenie zbiornika na olej napędowy.
6	Obszar, którego dokument dotyczy	1604045 - Wołczyn - obszar wiejski
7	Znak sprawy	ROŚ.6221.32.2019
8	Dokument wytworzył	Emilia Nowak
9	Data dokumentu	2019-09-12
10	Dokument zatwierdził	
11	Data zatwierdzenia dokumentu	
12	Miejsce przechowywania (nazwa instytucji, nazwa komórki organizacyjnej, numer pokoju, numer telefonu kontaktowego)	
13	Adres elektroniczny zawierający odnośnik do dokumentu	
14	Informacja, czy dokument jest ostateczny	Tak
15	Numery kart innych dokumentów w sprawie	
16	Data zamieszczenia danych o dokumencie w wykazie	2019-11-22
17	Zastrzeżenia dotyczące nieudostępniania informacji	
18	Uwagi	

DANE JEDNOSTKI ORGANIZACYJNEJ

Nazwa jednostki: NOWO PRODUCTS
Adres: Fabryczna 4, 46-200 Kluczbork
NIP : 751-10-04-072
Regon: 530990430
TEL. : 077 418 66 30

OKRES: -

DANE JEDNOSTKI ORGANIZACYJNEJ

Nazwa jednostki: Rolnicze Przedsiębiorstwo Wielobranżowe PRODROL S.A. w Bogdańczowicach

Adres: , 46-233 Bąków

NIP : 751-15-32-428

Regon: 531-40-37-93

TEL. : (077) 41318 02

OKRES: -

DANE JEDNOSTKI ORGANIZACYJNEJ

Nazwa jednostki: Warsztat Szewski s.c. S.Pieckielun & A. Karoń

Adres: Ściegiennego 15, 46-200 Kluczbork

NIP : 751-10-87-170

Regon: 531000581

TEL. : (077) 418 64 45

OKRES: -

DANE JEDNOSTKI ORGANIZACYJNEJ

Nazwa jednostki: Gabinet Ginekologiczny Dr n. med. Marek Rajca

Adres: Krakowska 8/3, 46-200 Kluczbork

NIP : 751-126-77-13

Regon: 531006891

TEL. : 077 418 52 29

OKRES: -

DANE JEDNOSTKI ORGANIZACYJNEJ

**Nazwa jednostki: Gabinet Ginekologiczno-Położniczo-Cytologiczny Dr n. med. Jerzy Tomanek
USG, KOLPOSKOPIA, KRIOCHIRURGIA
Adres: Skłodowskiej 6, 46-200 Kluczbork
NIP : 751-135-3275
Regon: 531013715
TEL. : 077 418 16 75**

OKRES: -

DANE JEDNOSTKI ORGANIZACYJNEJ

Nazwa jednostki: Gabinet Pediatryczny dr n. med. Lidia Tomanek SPECJALISTA CHOROÓB DZIECI

Adres: Skłodowskiej 6, 46-200 Kluczbork

NIP : 751-135-3281

Regon: 531014212

TEL. : 077 418 16 75

OKRES: -

DANE JEDNOSTKI ORGANIZACYJNEJ

Nazwa jednostki: Gabinet Ginekologiczny lek. med. Małgorzata Królik specjalista ginekolog-położnik

Adres: Waryńskiego 4, 46-203 Kluczbork

NIP : 751-109-74-35

Regon: 531016317

TEL. : 0603 602 765

OKRES: -

DANE JEDNOSTKI ORGANIZACYJNEJ

Nazwa jednostki: Indywidualna Praktyka Lekarska Marian Jakubowski

Adres: Odrodzenia 10, 46-280 Lasowice Małe

NIP : 751-101-20-19

Regon: 531021703

TEL. : (077) 4148221

OKRES: -

DANE JEDNOSTKI ORGANIZACYJNEJ**Nazwa jednostki: Rzeźnictwo i Wędliniarstwo Sarnowscy Spółka Jawna****Adres: Polanowicka 12, 46-220 Byczyna****NIP : 751-10-06-639****Regon: 531046755****TEL. : (077) 413 41 94****OKRES: 2011-05-30 - 2017-12-11****Formularz N - karta informacyjna dla dokumentów od listopada 2010r**

	Wszystkie dokumenty od listopada 2010r	
1	Numer karty / rok	119/2011
2	Rodzaj dokumentu	Inny dokument
3	Temat dokumentu	Inne
4	Nazwa dokumentu	Informacja o wytwarzanych odpadach oraz sposobach gospodarowania wytworzonymi odpadami.
5	Zakres przedmiotowy (opis)	Wytwarzanie odpadów innych niż niebezpieczne.
6	Obszar, którego dokument dotyczy	1604013 - Byczyna
7	Znak sprawy	ROŚ.6232.35.2011
8	Dokument wytworzył	Emilia Uryga
9	Data dokumentu	2011-05-30
10	Dokument zatwierdził	
11	Data zatwierdzenia dokumentu	
12	Miejsce przechowywania (nazwa instytucji, nazwa komórki organizacyjnej, numer pokoju, numer telefonu kontaktowego)	Starostwo Powiatowe w Kluczborku, Wydział Rolnictwa, Ochrony Środowiska i Leśnictwa, ul. Katowicka 1, 46-200 Kluczbork, pok. 307-308, tel. 77 418 52 18 wew. 170-171.
13	Adres elektroniczny zawierający odnośnik do dokumentu	
14	Informacja, czy dokument jest ostateczny	Nie
15	Numery kart innych dokumentów w sprawie	
16	Data zamieszczenia danych o dokumencie w wykazie	2011-07-01
17	Zastrzeżenia dotyczące nieudostępniania informacji	
18	Uwagi	Rodzaje odpadów innych niż niebezpieczne przewidzianych do wytwarzania w ciągu roku w Mg: L.p. nr kodu rodzaje odpadów ilość w Mg/rok

- 1) 02 01 06 - odchody zwierzęce - 2,000
- 2) 02 01 99 - inne niewymienione odpady - 15,000
- 3) 02 02 02 - odpadowa tkanka zwierzęca - 0,900
- 4) 02 02 04 - osady z zakładowych oczyszczalni ścieków/tłuszcze kanałowe/
- 5) 08 01 99 - inne niewymienione odpady - 0,015
- 6) 10 01 01 - żużle, popioły paleniskowe i pyły z kotłów (z wyłączeniem pyłów z kotłów wymienionych w 10 01 04) - żużle, popioły paleniskowe - 0,500
- 7) 12 01 13 - odpady spawalnicze - 0,005
- 8) 15 01 01 - opakowania z papieru i tektury - 0,070
- 9) 15 01 02 - opakowania z tworzyw sztucznych - 0,030
- 10) 15 02 03 - sorbenty, materiały, tkaniny do wycierania/np. szmaty, ścierki i ubrania ochronne i inne niż wymienione w 15 02 02 - 0,10
- 11) 16 01 17 - metale żelazne - 1,000
- 12) 16 02 14 - zużyty sprzęt elektroniczny - 0,040
- 13) 16 06 04 - baterie alkaliczne (z wyłączeniem 16 06 03) - 0,004
- 14) 19 08 02 - zawartość piaskowników - 0,300

Formularz N - karta informacyjna dla dokumentów od listopada 2010r

	Wszystkie dokumenty od listopada 2010r	
1	Numer karty / rok	156/2011
2	Rodzaj dokumentu	Wniosek o wydanie decyzji
3	Temat dokumentu	Inne
4	Nazwa dokumentu	Wniosek o uchylenie decyzji Starosty Kluczborskiego nr ROŚ.I-7623-15/1/03 z dnia 11.03.2003 r. zatw. prog. gospod. odp. niebezpiecznymi oraz wydanie decyzji zatw. prog. gospod. odp. niebezpiecznymi z uwzględnieniem odzysku odpadów
5	Zakres przedmiotowy (opis)	Wytwarzanie odpadów niebezpiecznych
6	Obszar, którego dokument dotyczy	1604013 - Buczyna
7	Znak sprawy	ROŚ.6230.3.2011
8	Dokument wytworzył	Emilia Uryga
9	Data dokumentu	2011-05-30
10	Dokument zatwierdził	
11	Data zatwierdzenia dokumentu	
12	Miejsce przechowywania (nazwa instytucji, nazwa komórki organizacyjnej, numer pokoju, numer telefonu kontaktowego)	Starostwo Powiatowe w Kluczborku, Wydział Rolnictwa, Ochrony Środowiska i Leśnictwa, ul. Katowicka 1, 46-200 Kluczbork, pok. 307-308, tel. 77 418 52 18 wew. 170-171.
13	Adres elektroniczny zawierający odnośnik do dokumentu	
14	Informacja, czy dokument jest ostateczny	Tak
15	Numer kart innych dokumentów w sprawie	157/2011
16	Data zamieszczenia danych o dokumencie w wykazie	2011-09-15
17	Zastrzeżenia dotyczące nieudostępniania informacji	
18	Uwagi	Dokument nieaktualny

Formularz N - karta informacyjna dla dokumentów od listopada 2010r

	Wszystkie dokumenty od listopada 2010r	
1	Numer karty / rok	157/2011
2	Rodzaj dokumentu	Decyzja
3	Temat dokumentu	Inne
4	Nazwa dokumentu	Uchylenie decyzji Starosty Kluczborskiego nr ROŚ.I-7623-15/1/03 z dnia 11.03.2003 r. zatw. prog. gospod. odp. niebezpiecznymi oraz wydanie decyzji zatw. prog. gospod. odp. niebezpiecznymi z uwzględnieniem odzysku odpadów
5	Zakres przedmiotowy (opis)	Wytwarzanie odpadów niebezpiecznych
6	Obszar, którego dokument dotyczy	1604013 - Buczyna
7	Znak sprawy	ROŚ.6230.3.2011
8	Dokument wytworzył	Emilia Uryga
9	Data dokumentu	2011-07-21
10	Dokument zatwierdził	
11	Data zatwierdzenia dokumentu	
12	Miejsce przechowywania (nazwa instytucji, nazwa komórki organizacyjnej, numer pokoju, numer telefonu kontaktowego)	Starostwo Powiatowe w Kluczborku, Wydział Rolnictwa, Ochrony Środowiska i Leśnictwa, ul. Katowicka 1, 46-200 Kluczbork, pok. 307-308, tel. 77 418 52 18 wew. 170-171.
13	Adres elektroniczny zawierający odnośnik do dokumentu	
14	Informacja, czy dokument jest ostateczny	Tak
15	Numery kart innych dokumentów w sprawie	156/2011
16	Data zamieszczenia danych o dokumencie w wykazie	2011-08-12
17	Zastrzeżenia dotyczące nieudostępniania informacji	
18	Uwagi	<p>Dokument nieaktualny</p> <p>Decyzja zatwierdzająca program gospodarki odpadami niebezpiecznymi wygasła z dniem 23.01.2013 r., zgodnie z art. 231 ust. 1 ustawy z dnia 14.12.2012 r. (Dz.U. z 2013 r., poz. 21). W/W decyzja w zakresie odzysku odpadów zachowuje ważność na czas na jaki została wydana, nie dłużej niż przez trzy lata od dnia 23.01.2013 r., wejścia w życie ustawy z dnia 14.12.2012 r. o odpadach.</p> <p>Ilość odpadów niebezpiecznych poszczególnych rodzajów dopuszczonych do wytworzenia w ciągu roku:</p>

L.p.	Nr kodu	Rodzaje odpadów	niebezpiecznych	ilość w Mg/rok
1.02	01 80	Zwierzęta padłe i ubite z konieczności oraz odpadowa tkanka zwierzęca wykazujące właściwości niebezpieczne - zwierzęta padłe i ubite z konieczności	-	0,100
2.08	03 17	Odpadowy toner drukarski zawierający substancje niebezpieczne	-	0,002
3.13	01 13	Inne oleje hydrauliczne	-	0,020
4.13	02 08	Inne oleje silnikowe, przekładniowe i smarowe	-	0,070
5.15	02 02	Sorbenty, materiały filtracyjne (w tym filtry olejowe nieujęte w innych grupach), tkaniny do wycierania (np. szmaty, ścierki) i ubrania ochronne zanieczyszczone substancjami niebezpiecznymi (np. PCB) - zużyte i zaolejone czyściwo i rękawice ochronne	-	0,012
6.16	01 07	Filtry olejowe	-	0,010
7.16	01 13	Płyny hamulcowe	-	0,020
8.16	01 14	Płyny zapobiegające zamarzaniu zawierające niebezpieczne substancje	-	0,045
9.16	02 13	Zużyte urządzenia zawierające niebezpieczne elementy inne niż wymienione w 16 02 09 do 16 02 12	-	0,007

Formularz N - karta informacyjna dla dokumentów od listopada 2010r

	Wszystkie dokumenty od listopada 2010r	
1	Numer karty / rok	23/2017
2	Rodzaj dokumentu	Wniosek o wydanie decyzji
3	Temat dokumentu	Ochrona powietrza
4	Nazwa dokumentu	Wniosek o wydanie pozwolenia na wprowadzanie gazów i pyłów do powietrza z instalacji zlokalizowanej na terenie zakładu Rzeźnictwo i Wędliniarstwo Spółka Jawna, ul. Polanowicka 12, 46-220 Byczyna.
5	Zakres przedmiotowy (opis)	Wprowadzanie gazów i pyłów do powietrza.
6	Obszar, którego dokument dotyczy	1604015 - Byczyna - obszar wiejski
7	Znak sprawy	ROŚ.6224.2.2017
8	Dokument wytworzył	Emilia Nowak
9	Data dokumentu	2017-09-27
10	Dokument zatwierdził	
11	Data zatwierdzenia dokumentu	
12	Miejsce przechowywania (nazwa instytucji, nazwa komórki organizacyjnej, numer pokoju, numer telefonu kontaktowego)	Starostwo Powiatowe w Kluczborku, Wydział Rolnictwa, Ochrony Środowiska i Leśnictwa, ul. Katowicka 1, 46-200 Kluczbork, pok. 307-308, tel. 77 418 52 18 wew. 170-171.
13	Adres elektroniczny zawierający odnośnik do dokumentu	
14	Informacja, czy dokument jest ostateczny	Tak
15	Numery kart innych dokumentów w sprawie	24/2017
16	Data zamieszczenia danych o dokumencie w wykazie	2019-05-24
17	Zastrzeżenia dotyczące nieudostępniania informacji	
18	Uwagi	

Formularz N - karta informacyjna dla dokumentów od listopada 2010r

	Wszystkie dokumenty od listopada 2010r													
1	Numer karty / rok	24/2017												
2	Rodzaj dokumentu	Decyzja												
3	Temat dokumentu	Ochrona powietrza												
4	Nazwa dokumentu	Pozwolenie na wprowadzanie gazów i pyłów do powietrza dla Rzeźnictwo i Wędliniarstwo Sarnowscy Spółka Jawna, ul. Polanowicka 12, 46-220 Byczyna.												
5	Zakres przedmiotowy (opis)	Wprowadzanie gazów i pyłów do powietrza.												
6	Obszar, którego dokument dotyczy	1604015 - Byczyna - obszar wiejski												
7	Znak sprawy	ROŚ.6224.2.2017												
8	Dokument wytworzył	Emilia Nowak												
9	Data dokumentu	2017-12-11												
10	Dokument zatwierdził													
11	Data zatwierdzenia dokumentu													
12	Miejsce przechowywania (nazwa instytucji, nazwa komórki organizacyjnej, numer pokoju, numer telefonu kontaktowego)	Starostwo Powiatowe w Kluczborku, Wydział Rolnictwa, Ochrony Środowiska i Leśnictwa, ul. Katowicka 1, 46-200 Kluczbork, pok. 307-308, tel. 77 418 52 18 wew. 170-171.												
13	Adres elektroniczny zawierający odnośnik do dokumentu													
14	Informacja, czy dokument jest ostateczny	Tak												
15	Numery kart innych dokumentów w sprawie	23/2017												
16	Data zamieszczenia danych o dokumencie w wykazie	2019-05-23												
17	Zastrzeżenia dotyczące nieudostępniania informacji													
18	Uwagi	<p>Dopuszczalna wielkość emisji:</p> <table> <thead> <tr> <th>źródło</th> <th>nr emitora</th> <th>rodzaj</th> <th>wielkość</th> </tr> </thead> <tbody> <tr> <td>E4</td> <td>zanieczyszczenia</td> <td>emisji</td> <td>dopuszczalnej</td> </tr> <tr> <td></td> <td></td> <td></td> <td>kg/h</td> </tr> </tbody> </table> <p>Wędzenie - pył ogółem 0,0300 komora wędzarnicza tlenek węgla* ---</p> <p>Atmos w. aromatyczne* --- jednowózkowa. formaldehyd 0,0080</p> <p>Jednorazowy wkład 150 kg wędlin.</p> <p>*oznaczono zanieczyszczenia, których emisja</p>	źródło	nr emitora	rodzaj	wielkość	E4	zanieczyszczenia	emisji	dopuszczalnej				kg/h
źródło	nr emitora	rodzaj	wielkość											
E4	zanieczyszczenia	emisji	dopuszczalnej											
			kg/h											

powoduje wielkość stężeń w powietrzu atmosferycznym mniejszą od 10% wartości odniesienia.

Wielkość emisji dopuszczalnej dla instalacji w Mg/rok:
pył ogółem 0,0390
formaldehyd 0,0104

DANE JEDNOSTKI ORGANIZACYJNEJ

**Nazwa jednostki: RUDEX P.H.U.RUDEX Skup Sprzedaż Złomu i Metali kolorowych Samochodów
Maszyn Rolniczych i Budowlanych Usługi Transportowe
Adres: Szum 76, 46-250 Wołczyn
NIP : 751-001-16-96
Regon: 531049759
TEL. : 0608 513 597**

OKRES: -

DANE JEDNOSTKI ORGANIZACYJNEJ

Nazwa jednostki: Prywatny Specjalistyczny Gabinet Stomatologiczny lek.stom. Alina Świerkowska-Struzik
Adres: Dworcowa 9, 46-250 Wołczyn
NIP : 751-101-06-93
Regon: 531050461
TEL. : 0606 551 001

OKRES: -

DANE JEDNOSTKI ORGANIZACYJNEJ

Nazwa jednostki: Arbud Zbigniew Rucki
Adres: Aleja Jana Pawła II 38d/13, 47-220 Kędzierzyn - Koźle
NIP : 749-100-74-22
Regon: 531051510
TEL. : (077) 481 69 46

OKRES: -

DANE JEDNOSTKI ORGANIZACYJNEJ

Nazwa jednostki: P.H.U. AUTO-CZĘŚCI Waldemar Cytla

Adres: , 46-211 Kujakowice Górne

NIP : 751-102-92-44

Regon: 531051615

TEL. : (077) 0601 71519

OKRES: -

DANE JEDNOSTKI ORGANIZACYJNEJ

Nazwa jednostki: P.V. PREFABET KLUCZBORK S.A.

Adres: Kościuszki 33, 46-200 Kluczbork

NIP : 751-00-02-415

Regon: 531051710

TEL. : (077) 447 10 42

OKRES: 2011-02-10 - 2024-02-26

Formularz N - karta informacyjna dla dokumentów od listopada 2010r

	Wszystkie dokumenty od listopada 2010r	
1	Numer karty / rok	57/2011
2	Rodzaj dokumentu	Wniosek o wydanie decyzji
3	Temat dokumentu	Inne
4	Nazwa dokumentu	Wniosek o wydanie zezwolenia na prowadzenie odzysku odpadów w P.V. Prefabet Kluczbork S.A. , 46-200 Kluczbork, ul. Kościuszki 33
5	Zakres przedmiotowy (opis)	Prowadzenie odzysku odpadów innych niż niebezpieczne
6	Obszar, którego dokument dotyczy	1604024 - Kluczbork - miasto
7	Znak sprawy	ROŚ.6233.4.2011
8	Dokument wytworzył	Emilia Uryga
9	Data dokumentu	2011-02-10
10	Dokument zatwierdził	
11	Data zatwierdzenia dokumentu	
12	Miejsce przechowywania (nazwa instytucji, nazwa komórki organizacyjnej, numer pokoju, numer telefonu kontaktowego)	Starostwo Powiatowe w Kluczborku, Wydział Rolnictwa, Ochrony Środowiska i Leśnictwa, ul. Katowicka 1, 46-200 Kluczbork, pok. 307-308, tel. 77 418 52 18 wew. 170-171.
13	Adres elektroniczny zawierający odnośnik do dokumentu	
14	Informacja, czy dokument jest ostateczny	Nie
15	Numery kart innych dokumentów w sprawie	58/2011
16	Data zamieszczenia danych o dokumencie w wykazie	2011-05-30
17	Zastrzeżenia dotyczące nieudostępniania informacji	
18	Uwagi	Dokument nieaktualny.

Formularz N - karta informacyjna dla dokumentów od listopada 2010r

	Wszystkie dokumenty od listopada 2010r	
1	Numer karty / rok	58/2011
2	Rodzaj dokumentu	Decyzja
3	Temat dokumentu	Inne
4	Nazwa dokumentu	Decyzja zezwalająca P.V. PREFABET KLUCZBORK S.A. , ul. Kościuszki 33, 46-200 Kluczbork na prowadzenie działalności w zakresie odzysku odpadów.
5	Zakres przedmiotowy (opis)	Prowadzenie odzysku odpadów innych niż niebezpieczne.
6	Obszar, którego dokument dotyczy	1604024 - Kluczbork - miasto
7	Znak sprawy	ROŚ.6233.4.2011
8	Dokument wytworzył	Emilia Uryga
9	Data dokumentu	2011-03-25
10	Dokument zatwierdził	
11	Data zatwierdzenia dokumentu	
12	Miejsce przechowywania (nazwa instytucji, nazwa komórki organizacyjnej, numer pokoju, numer telefonu kontaktowego)	Starostwo Powiatowe w Kluczborku, Wydział Rolnictwa, Ochrony Środowiska i Leśnictwa, ul. Katowicka 1, 46-200 Kluczbork, pok. 307-308, tel. 77 418 52 18 wew. 170-171.
13	Adres elektroniczny zawierający odnośnik do dokumentu	
14	Informacja, czy dokument jest ostateczny	Nie
15	Numery kart innych dokumentów w sprawie	57/2011
16	Data zamieszczenia danych o dokumencie w wykazie	2011-05-30
17	Zastrzeżenia dotyczące nieudostępniania informacji	
18	Uwagi	Decyzja nieaktualna. Rodzaj i ilość odpadów przewidywanych do odzysku w okresie roku: L.p.Nr kodu Rodzaj odpadów Ilość w Mg/rok 1.10 01 02Popioły lotne z węgla3000

Formularz N - karta informacyjna dla dokumentów od listopada 2010r

	Wszystkie dokumenty od listopada 2010r	
1	Numer karty / rok	194/2011
2	Rodzaj dokumentu	Inny dokument
3	Temat dokumentu	Inne
4	Nazwa dokumentu	Wyniki okresowych pomiarów emisji substancji do powietrza. Sprawozdanie nr 116/E/TO/11
5	Zakres przedmiotowy (opis)	Wyniki pomiarów emisji do powietrza. Wydział Produkcji PRECO. Emitory E42, E43, E44.
6	Obszar, którego dokument dotyczy	1604024 - Kluczbork - miasto
7	Znak sprawy	ROŚ.6223.6.2011
8	Dokument wytworzył	Emilia Uryga
9	Data dokumentu	2011-12-01
10	Dokument zatwierdził	
11	Data zatwierdzenia dokumentu	
12	Miejsce przechowywania (nazwa instytucji, nazwa komórki organizacyjnej, numer pokoju, numer telefonu kontaktowego)	Starostwo Powiatowe w Kluczborku, Wydział Rolnictwa, Ochrony Środowiska i Leśnictwa, ul. Katowicka 1, 46-200 Kluczbork, pok. 307-308, tel. 77 418 52 18 wew. 170-171.
13	Adres elektroniczny zawierający odnośnik do dokumentu	
14	Informacja, czy dokument jest ostateczny	Nie
15	Numery kart innych dokumentów w sprawie	
16	Data zamieszczenia danych o dokumencie w wykazie	2011-12-22
17	Zastrzeżenia dotyczące nieudostępniania informacji	
18	Uwagi	<p>Wyniki pomiarów emisji.</p> <p>Emisja E42 - odciąg pomieszczenia natrysku żelkotem i żywicą (urządzenia Glas-Craft G2 oraz LPA2S)</p> <p>Emisja uzyskana w wyniku pomiaru</p> <p>I.p. substancja średnia w kg/h</p> <p>1. styren - poniżej progu oznaczalności</p> <p>2. aceton - poniżej progu oznaczalności</p> <p>3. ksylen - poniżej progu oznaczalności</p> <p>4. etylobenzen - poniżej progu oznaczalności</p> <p>Ilość gazów i pyłów dopuszczonych do wprowadzania do powietrza:</p> <p>I.p. substancja w kg/h</p> <p>1. styren - 0,0121</p>

- 2. aceton - 0,0592
- 3. ksylen - 0,03
- 4. etylobenzen - 0,01

Przekroczenie: brak

Emisja E 43 - odciąg utwardzalni (urządzenia: suszarka)

Emisja uzyskana w wyniku pomiaru

- I.p. substancja średnia w kg/h
- 1. styren - 0,0018
 - 2. aceton - 0,0011
 - 3. ksylen - poniżej progu oznaczalności
 - 4. etylobenzen - poniżej progu oznaczalności

Ilość gazów i pyłów dopuszczonych do wprowadzania do powietrza:

- I.p. substancja w kg/h
- 1. styren - 0,0076
 - 2. aceton - 0,0118
 - 3. ksylen - 0,03
 - 4. etylobenzen - 0,01

Przekroczenie: brak

Emisja E 44 - wentylacja utwardzalni (wentylator DAEx A/B - 250)

Emisja uzyskana w wyniku pomiaru

- I.p. substancja średnia w kg/h
- 1. styren - poniżej progu oznaczalności
 - 2. aceton - poniżej 0,00008
 - 3. ksylen - poniżej progu oznaczalności
 - 4. etylobenzen - poniżej progu oznaczalności

Ilość gazów i pyłów dopuszczonych do wprowadzania do powietrza:

- I.p. substancja w kg/h
- 1. styren - 0,0032
 - 2. aceton - 0,003
 - 3. ksylen - 0,003
 - 4. etylobenzen - 0,001

Przekroczenie: brak

Formularz N - karta informacyjna dla dokumentów od listopada 2010r

	Wszystkie dokumenty od listopada 2010r	
1	Numer karty / rok	237/2011
2	Rodzaj dokumentu	Analiza, opracowanie ekofizjograficzne, wyniki badań i pomiarów
3	Temat dokumentu	Ochrona wód
4	Nazwa dokumentu	Wyniki badań wód opadowych i popłucznych
5	Zakres przedmiotowy (opis)	Próbki ścieków opadowych i wód popłucznych 2/2011
6	Obszar, którego dokument dotyczy	1604024 - Kluczbork - miasto
7	Znak sprawy	ROŚ.6324.5.2012
8	Dokument wytworzył	Magdalena Godzwon
9	Data dokumentu	2012-01-23
10	Dokument zatwierdził	
11	Data zatwierdzenia dokumentu	
12	Miejsce przechowywania (nazwa instytucji, nazwa komórki organizacyjnej, numer pokoju, numer telefonu kontaktowego)	Starostwo Powiatowe w Kluczborku ul. Katowicka 1, 46-200 Kluczbork - Wydział Rolnictwa, Ochrony Środowiska i Leśnictwa, pokój nr 307 i 308, nr tel. (077) 418 52 18 wew. 170-171.
13	Adres elektroniczny zawierający odnośnik do dokumentu	
14	Informacja, czy dokument jest ostateczny	Nie
15	Numery kart innych dokumentów w sprawie	212/2012 , 20/2012
16	Data zamieszczenia danych o dokumencie w wykazie	2012-06-04
17	Zastrzeżenia dotyczące nieudostępniania informacji	
18	Uwagi	<p>Wody opadowe i roztopowe Data poboru próbki: 07.12.2011r. Wyniki / dopuszczalna: Zawiesina ogólna - 42,2 /100 mg/l zawiesin ogólnych węglowodory ropopochodne - 1,65 / 15 mg/l węglowodorów ropopochodnych</p> <p>ścieki popłuczne Data poboru próbki: 07.12.2011r. Zawiesina ogólna - 16,8 / 35 mg/l</p>

Formularz N - karta informacyjna dla dokumentów od listopada 2010r

	Wszystkie dokumenty od listopada 2010r	
1	Numer karty / rok	20/2012
2	Rodzaj dokumentu	Analiza, opracowanie ekofizjograficzne, wyniki badań i pomiarów
3	Temat dokumentu	Ochrona wód
4	Nazwa dokumentu	Wyniki badań wód opadowych i popłucznych
5	Zakres przedmiotowy (opis)	Próbki ścieków opadowych i wód popłucznych 1/2012
6	Obszar, którego dokument dotyczy	1604024 - Kluczbork - miasto
7	Znak sprawy	ROŚ.6324.5.2012
8	Dokument wytworzył	Magdalena Godzwon
9	Data dokumentu	2012-07-03
10	Dokument zatwierdził	
11	Data zatwierdzenia dokumentu	
12	Miejsce przechowywania (nazwa instytucji, nazwa komórki organizacyjnej, numer pokoju, numer telefonu kontaktowego)	Starostwo Powiatowe w Kluczborku ul. Katowicka 1, 46-200 Kluczbork - Wydział Rolnictwa, Ochrony Środowiska i Leśnictwa, pokój nr 307 i 308, nr tel. (077) 418 52 18 wew. 170-171.
13	Adres elektroniczny zawierający odnośnik do dokumentu	
14	Informacja, czy dokument jest ostateczny	Nie
15	Numery kart innych dokumentów w sprawie	212/2012 , 237/2011
16	Data zamieszczenia danych o dokumencie w wykazie	2012-06-04
17	Zastrzeżenia dotyczące nieudostępniania informacji	
18	Uwagi	Wody opadowe i roztopowe; Data poboru próbki:04-11.06.2012r. Wyniki/dopuszczalna: Zawiesina ogólna-9,2/100mg/l zawiesin ogólnych węglowodory ropopochodne-<0,2/15mg/l węglowodorów ropopochodnych ścieki popłuczne; Data poboru próbki: 04.06.2012r. Zawiesina ogólna - 57/35 mg/l

Formularz N - karta informacyjna dla dokumentów od listopada 2010r

	Wszystkie dokumenty od listopada 2010r	
1	Numer karty / rok	212/2012
2	Rodzaj dokumentu	Analiza, opracowanie ekofizjograficzne, wyniki badań i pomiarów
3	Temat dokumentu	Ochrona wód
4	Nazwa dokumentu	Wyniki badań wód opadowych i popłucznych
5	Zakres przedmiotowy (opis)	Próbki ścieków opadowych i wód popłucznych 2/2012
6	Obszar, którego dokument dotyczy	1604024 - Kluczbork - miasto
7	Znak sprawy	ROŚ.6324.5.2012
8	Dokument wytworzył	Magdalena Godzwon
9	Data dokumentu	2012-11-22
10	Dokument zatwierdził	
11	Data zatwierdzenia dokumentu	
12	Miejsce przechowywania (nazwa instytucji, nazwa komórki organizacyjnej, numer pokoju, numer telefonu kontaktowego)	Starostwo Powiatowe w Kluczborku ul. Katowicka 1, 46-200 Kluczbork - Wydział Rolnictwa, Ochrony Środowiska i Leśnictwa, pokój nr 307 i 308, nr tel. (077) 418 52 18 wew. 170-171.
13	Adres elektroniczny zawierający odnośnik do dokumentu	
14	Informacja, czy dokument jest ostateczny	Nie
15	Numery kart innych dokumentów w sprawie	20/2012 , 237/2011
16	Data zamieszczenia danych o dokumencie w wykazie	2012-12-31
17	Zastrzeżenia dotyczące nieudostępniania informacji	
18	Uwagi	Wody opadowe i roztopowe; Data poboru próbki: 24.10.2012r. Wyniki/dopuszczalna: Zawiesina ogólna-12/100mg/l zawiesin ogólnych węglowodory ropopochodne-0,22/15mg/l węglowodorów ropopochodnych ścieki popłuczne; Data poboru próbki: 24.10.2012r. Zawiesina ogólna - 22/35 mg/l

Formularz N - karta informacyjna dla dokumentów od listopada 2010r

	Wszystkie dokumenty od listopada 2010r	
1	Numer karty / rok	24/2013
2	Rodzaj dokumentu	Inny dokument
3	Temat dokumentu	Inne
4	Nazwa dokumentu	Sprawozdanie nr 121/E/TO/12. Pomiary wykonane dnia 17.12.2012 r.
5	Zakres przedmiotowy (opis)	Wyniki okresowych pomiarów emisji substancji do powietrza. Hala Produkcyjna PRECO. Emitor E42 - odciąg hali natrysku żelkotem i laminowania żywicą. Emitor E 43 - odciąg utwardzalni suszarka. Emitor E44 - wentylacja ogólna utwardzalni.
6	Obszar, którego dokument dotyczy	1604024 - Kluczbork - miasto
7	Znak sprawy	ROŚ.6223.3.2013
8	Dokument wytworzył	Emilia Uryga
9	Data dokumentu	2013-02-12
10	Dokument zatwierdził	
11	Data zatwierdzenia dokumentu	
12	Miejsce przechowywania (nazwa instytucji, nazwa komórki organizacyjnej, numer pokoju, numer telefonu kontaktowego)	Starostwo Powiatowe w Kluczborku, Wydział Rolnictwa, Ochrony Środowiska i Leśnictwa, ul. Katowicka 1, 46-200 Kluczbork, tel. 77 418 52 18 wew. 170-171, nr pok. 307.
13	Adres elektroniczny zawierający odnośnik do dokumentu	
14	Informacja, czy dokument jest ostateczny	Nie
15	Numery kart innych dokumentów w sprawie	
16	Data zamieszczenia danych o dokumencie w wykazie	2013-03-29
17	Zastrzeżenia dotyczące nieudostępniania informacji	
18	Uwagi	<p>Emitor E42 odciąg hali natrysku żelkotem i laminowania żywicą.</p> <p>I.p. substancja wyniki pomiarów kg/h (średnia)</p> <p>1) aceton: 0,0010</p> <p>2) etylobenzen: 0,0008</p> <p>3) ksylen: 0,0008</p> <p>4) styren: 0,0011</p> <p>Ilość gazów lub pyłów dopuszczonych do wprowadzania do powietrza</p> <p>I.p. substancja kg/h</p> <p>1) aceton: 0,0592</p> <p>2) etylobenzen: 0,01</p> <p>3) ksylen: 0,03</p>

4) styren: 0,121

Przekroczenie: brak.

Emitor E43 - odciąg utwardzalni suszarka

I.p. substancja wyniki pomiarów kg/h (średnia)

- 1) aceton: 0,00008
- 2) etylobenzen: 0,00006
- 3) ksylen: 0,00006
- 4) styren: 0,0109

Ilość gazów lub pyłów dopuszczonych do wprowadzania do powietrza

I.p. substancja kg/h

- 1) aceton: 0,0118
- 2) etylobenzen: 0,01
- 3) ksylen: 0,03
- 4) styren: 0,0076

Przekroczenie:

- 1) aceton: brak
- 2) etylobenzen: brak
- 3) ksylen: brak
- 4) styren: 0,0033 (przekroczenie mieszczące się w granicach oszacowanego błędu pomiarowego)

Emitor E44 wentylacja ogólna utwardzalni

I.p. substancja wyniki pomiarów kg/h (średnia)

- 1) aceton: 0,00016
- 2) etylobenzen: 0,00002
- 3) ksylen: 0,00002
- 4) styren: 0,00002

Ilość gazów lub pyłów dopuszczonych do wprowadzania do powietrza

I.p. substancja kg/h

- 1) aceton: 0,003
- 2) etylobenzen: 0,001
- 3) ksylen: 0,003
- 4) styren: 0,0032

Przekroczenie: brak.

Formularz N - karta informacyjna dla dokumentów od listopada 2010r

	Wszystkie dokumenty od listopada 2010r	
1	Numer karty / rok	170/2013
2	Rodzaj dokumentu	Analiza, opracowanie ekofizjograficzne, wyniki badań i pomiarów
3	Temat dokumentu	Ochrona wód
4	Nazwa dokumentu	Wyniki badań wód opadowych i popłucznych
5	Zakres przedmiotowy (opis)	Próbki ścieków opadowych i wód popłucznych 1/2013
6	Obszar, którego dokument dotyczy	1604024 - Kluczbork - miasto
7	Znak sprawy	ROŚ.6324.21.2013
8	Dokument wytworzył	Magdalena Godzwon
9	Data dokumentu	2013-11-22
10	Dokument zatwierdził	
11	Data zatwierdzenia dokumentu	
12	Miejsce przechowywania (nazwa instytucji, nazwa komórki organizacyjnej, numer pokoju, numer telefonu kontaktowego)	Starostwo Powiatowe w Kluczborku ul. Katowicka 1, 46-200 Kluczbork - Wydział Rolnictwa, Ochrony Środowiska i Leśnictwa, pokój nr 307 i 308, nr tel. (077) 418 52 18 wew. 170-171.
13	Adres elektroniczny zawierający odnośnik do dokumentu	
14	Informacja, czy dokument jest ostateczny	Nie
15	Numery kart innych dokumentów w sprawie	
16	Data zamieszczenia danych o dokumencie w wykazie	2014-04-16
17	Zastrzeżenia dotyczące nieudostępniania informacji	
18	Uwagi	Wody opadowe i roztopowe; Data poboru próbki: 18.10.2013r. Wyniki/dopuszczalna: Zawiesina ogólna-6,3/100mg/l zawiesin ogólnych węglowodory ropopochodne-<0,2/15mg/l węglowodorów ropopochodnych ścieki popłuczne; Data poboru próbki: 18.10.2013r. Zawiesina ogólna - 21/35 mg/l

Formularz N - karta informacyjna dla dokumentów od listopada 2010r

	Wszystkie dokumenty od listopada 2010r	
1	Numer karty / rok	16/2014
2	Rodzaj dokumentu	Inny dokument
3	Temat dokumentu	Ochrona powietrza
4	Nazwa dokumentu	Sprawozdanie z pomiarów nr 145A/E/TO/13 z dnia 20.02.2014 r. Pomiary wykonano dnia 16.12.2013 r.
5	Zakres przedmiotowy (opis)	Wyniki okresowych pomiarów emisji substancji do powietrza. Hala Produkcyjna PRECO. Emitor E42 - odciąg hali natrysku żelkotem i laminowania żywicą. Emitor E 43 - odciąg utwardzalni suszarka. Emitor E44 - wentylacja ogólna utwardzalni.
6	Obszar, którego dokument dotyczy	1604024 - Kluczbork - miasto
7	Znak sprawy	ROŚ.6223.3.2014
8	Dokument wytworzył	Emilia Uryga
9	Data dokumentu	2014-02-20
10	Dokument zatwierdził	
11	Data zatwierdzenia dokumentu	
12	Miejsce przechowywania (nazwa instytucji, nazwa komórki organizacyjnej, numer pokoju, numer telefonu kontaktowego)	Starostwo Powiatowe w Kluczborku, Wydział Rolnictwa, Ochrony Środowiska i Leśnictwa, ul. Katowicka 1, 46-200 Kluczbork, tel. 77 418 52 18 wew. 170-171, nr pok. 307.
13	Adres elektroniczny zawierający odnośnik do dokumentu	
14	Informacja, czy dokument jest ostateczny	Nie
15	Numery kart innych dokumentów w sprawie	
16	Data zamieszczenia danych o dokumencie w wykazie	2015-10-30
17	Zastrzeżenia dotyczące nieudostępniania informacji	
18	Uwagi	<p>Emitor E42 odciąg hali natrysku żelkotem i laminowania żywicą.</p> <p>I.p. substancja wyniki pomiarów kg/h (średnia)</p> <p>1) aceton: 0,0008*</p> <p>2) etylobenzen: 0,0003**</p> <p>3) ksylen: 0,0010**</p> <p>4) styren: 0,0004**</p> <p>Ilość gazów lub pyłów dopuszczonych do wprowadzania do powietrza</p> <p>I.p. substancja kg/h</p> <p>1) aceton: 0,059</p> <p>2) etylobenzen: 0,389***</p>

3) ksylen: 0,030

4) styren: 0,012

** - wartość emisji obliczona na podstawie połowy progu oznaczalności

*** - emisja substancji powodująca stężenia w powietrzu atmosferycznym mniejsze niż 10% wartości dopuszczalnych. Na podstawie: Rozporządzenie Ministra Środowiska z dnia 26 stycznia 2010 r. w sprawie wartości odniesienia dla niektórych substancji w powietrzu Dz.U. 2010 nr 16, poz. 87.

Przekroczenie: brak.

Emitor E43 - odciąg utwardzalni suszarka

I.p. substancja wyniki pomiarów kg/h (średnia)

1) aceton: >0,0001

2) etylobenzen: 0,00002**

3) ksylen: 0,0001**

4) styren: 0,0047

Ilość gazów lub pyłów dopuszczonych do wprowadzania do powietrza

I.p. substancja kg/h

1) aceton: 0,012

2) etylobenzen: 0,012***

3) ksylen: 0,030

4) styren: 0,008

** - wartość emisji obliczona na podstawie połowy progu oznaczalności

*** - emisja substancji powodująca stężenia w powietrzu atmosferycznym mniejsze niż 10% wartości dopuszczalnych. Na podstawie: Rozporządzenie Ministra Środowiska z dnia 26 stycznia 2010 r. w sprawie wartości odniesienia dla niektórych substancji w powietrzu Dz.U. 2010 nr 16, poz. 87.

Przekroczenie: brak

Emitor E44 wentylacja ogólna utwardzalni

I.p. substancja wyniki pomiarów kg/h (średnia)

1) aceton: 0,00010

2) etylobenzen: 0,000003**

3) ksylen: 0,00001**

4) styren: 0,000012

Ilość gazów lub pyłów dopuszczonych do wprowadzania do powietrza

I.p. substancja kg/h

1) aceton: 0,003

2) etylobenzen: 0,102

3) ksylen: 0,003

4) styren: 0,004

** - wartość emisji obliczona na podstawie połowy progu oznaczalności

*** - emisja substancji powodująca stężenia w powietrzu atmosferycznym mniejsze niż 10% wartości dopuszczalnych. Na podstawie: Rozporządzenie Ministra Środowiska z dnia 26 stycznia 2010 r. w sprawie wartości odniesienia dla niektórych substancji w powietrzu Dz.U. 2010 nr 16, poz. 87.

Przekroczenie: brak

Formularz N - karta informacyjna dla dokumentów od listopada 2010r

	Wszystkie dokumenty od listopada 2010r	
1	Numer karty / rok	26/2014
2	Rodzaj dokumentu	Decyzja
3	Temat dokumentu	Inne
4	Nazwa dokumentu	Zezwolenie na przetwarzanie odpadów
5	Zakres przedmiotowy (opis)	Przetwarzanie odpadów
6	Obszar, którego dokument dotyczy	1604024 - Kluczbork - miasto
7	Znak sprawy	ROŚ.6233.11.2014
8	Dokument wytworzył	Emilia Uryga
9	Data dokumentu	2014-03-28
10	Dokument zatwierdził	
11	Data zatwierdzenia dokumentu	
12	Miejsce przechowywania (nazwa instytucji, nazwa komórki organizacyjnej, numer pokoju, numer telefonu kontaktowego)	Starostwo Powiatowe w Kluczborku, Wydział Rolnictwa, Ochrony Środowiska i Leśnictwa, ul. Katowicka 1, 46-200 Kluczbork, pok. 307-308
13	Adres elektroniczny zawierający odnośnik do dokumentu	
14	Informacja, czy dokument jest ostateczny	Tak
15	Numery kart innych dokumentów w sprawie	
16	Data zamieszczenia danych o dokumencie w wykazie	2015-10-30
17	Zastrzeżenia dotyczące nieudostępniania informacji	
18	Uwagi	<p>Rodzaj i masa odpadów przewidywanych do przetworzenia w okresie roku: L.p.Nr koduRodzaj odpadów przewidywanych do przetworzeniaMasa odpadów w Mg/rok 1.10 01 02Popioły lotne z węgla 2000</p> <p>Miejsce przetwarzania odpadów: P.V. PREFABET KLUCZBORK S.A., 46-200 Kluczbork, ul. Kościuszki 33 - węzeł betoniarski przy oddziale produkcji "Odra", położony na dz. nr 114/15 ark. mapy 12.</p>

Formularz N - karta informacyjna dla dokumentów od listopada 2010r

	Wszystkie dokumenty od listopada 2010r	
1	Numer karty / rok	27/2014
2	Rodzaj dokumentu	Decyzja
3	Temat dokumentu	Inne
4	Nazwa dokumentu	Zezwolenie na przetwarzanie odpadów
5	Zakres przedmiotowy (opis)	Przetwarzanie odpadów
6	Obszar, którego dokument dotyczy	1604024 - Kluczbork - miasto
7	Znak sprawy	ROŚ.6233.13.2014
8	Dokument wytworzył	Emilia Uryga
9	Data dokumentu	2014-04-29
10	Dokument zatwierdził	
11	Data zatwierdzenia dokumentu	
12	Miejsce przechowywania (nazwa instytucji, nazwa komórki organizacyjnej, numer pokoju, numer telefonu kontaktowego)	Starostwo Powiatowe w Kluczborku, Wydział Rolnictwa, Ochrony Środowiska i Leśnictwa, ul. Katowicka 1, 46-200 Kluczbork, pok. 307-308
13	Adres elektroniczny zawierający odnośnik do dokumentu	
14	Informacja, czy dokument jest ostateczny	Nie
15	Numery kart innych dokumentów w sprawie	
16	Data zamieszczenia danych o dokumencie w wykazie	2015-10-30
17	Zastrzeżenia dotyczące nieudostępniania informacji	
18	Uwagi	<p>Nr kodu Rodzaj odpadów przewidywanych do przetworzenia Masa odpadów w Mg/rok 1.10 01 02 Popioły lotne z węgla 3000</p> <p>Miejsce przetwarzania odpadów: P.V. PREFABET KLUCZBORK S.A., 46-200 Kluczbork, ul. Kościuszki 33 - węzeł betoniarski przy oddziale produkcji "Żelbety", położony na dz. nr 4/5 ark. mapy 12.</p>

Formularz N - karta informacyjna dla dokumentów od listopada 2010r

	Wszystkie dokumenty od listopada 2010r	
1	Numer karty / rok	2/2016
2	Rodzaj dokumentu	Inny dokument
3	Temat dokumentu	Ochrona powietrza
4	Nazwa dokumentu	Sprawozdanie z pomiarów nr 143/E/TO/15 z dnia 26.11.2015 r. Pomiary wykonano dnia 09.11.2015 r.
5	Zakres przedmiotowy (opis)	Wyniki okresowych pomiarów emisji substancji do powietrza. Hala Produkcyjna PRECO. Emitor E42 - odciąg hali natrysku żelkotem i laminowania żywicą. Emitor E 43 - odciąg utwardzalni suszarka. Emitor E44 - wentylacja ogólna utwardzalni.
6	Obszar, którego dokument dotyczy	1604024 - Kluczbork - miasto
7	Znak sprawy	ROŚ.6233.1.2016
8	Dokument wytworzył	Emilia Uryga
9	Data dokumentu	2016-01-27
10	Dokument zatwierdził	
11	Data zatwierdzenia dokumentu	
12	Miejsce przechowywania (nazwa instytucji, nazwa komórki organizacyjnej, numer pokoju, numer telefonu kontaktowego)	Starostwo Powiatowe w Kluczborku, Wydział Rolnictwa, Ochrony Środowiska i Leśnictwa, ul. Katowicka 1, 46-200 Kluczbork, tel. 77 418 52 18 wew. 170-171, nr pok. 307.
13	Adres elektroniczny zawierający odnośnik do dokumentu	
14	Informacja, czy dokument jest ostateczny	Tak
15	Numery kart innych dokumentów w sprawie	
16	Data zamieszczenia danych o dokumencie w wykazie	2016-09-23
17	Zastrzeżenia dotyczące nieudostępniania informacji	
18	Uwagi	<p>Emitor E42 odciąg hali natrysku żelkotem i laminowania żywicą.</p> <p>I.p. substancja wyniki pomiarów kg/h (średnia)</p> <p>1) aceton: 0,00038**</p> <p>2) etylobenzen: 0,00015**</p> <p>3) ksylen: 0,00046**</p> <p>4) styren: 0,00017**</p> <p>Ilość gazów lub pyłów dopuszczonych do wprowadzania do powietrza</p> <p>I.p. substancja kg/h</p> <p>1) aceton: 0,059</p> <p>2) etylobenzen: 0,00044****</p>

3) ksylen: 0,030
4) styren: 0,012
** - wartość emisji obliczona na podstawie połowy progu oznaczalności
**** - emisja substancji powodująca stężenia w powietrzu atmosferycznym mniejsze niż 10% wartości dopuszczalnych. Na podstawie: Rozporządzenie Ministra Środowiska z dnia 26 stycznia 2010 r. w sprawie wartości odniesienia dla niektórych substancji w powietrzu Dz.U. 2010 nr 16, poz. 87.
Przekroczenie: brak.

Emitor E43 - odciąg utwardzalni suszarka

I.p. substancja wyniki pomiarów kg/h (średnia)
1) aceton: 00003**
2) etylobenzen: 0,00001**
3) ksylen: 0,00004**
4) styren: 0,00076

Ilość gazów lub pyłów dopuszczonych do wprowadzania do powietrza

I.p. substancja kg/h
1) aceton: 0,012
2) etylobenzen: 0,000020****
3) ksylen: 0,030
4) styren: 0,008

** - wartość emisji obliczona na podstawie połowy progu oznaczalności
**** - emisja substancji powodująca stężenia w powietrzu atmosferycznym mniejsze niż 10% wartości dopuszczalnych. Na podstawie: Rozporządzenie Ministra Środowiska z dnia 26 stycznia 2010 r. w sprawie wartości odniesienia dla niektórych substancji w powietrzu Dz.U. 2010 nr 16, poz. 87.
Przekroczenie: brak

Emitor E44 wentylacja ogólna utwardzalni

I.p. substancja wyniki pomiarów kg/h (średnia)
1) aceton: 0,00014
2) etylobenzen: 0,000003**
3) ksylen: 0,000008**
4) styren: 0,00056

Ilość gazów lub pyłów dopuszczonych do wprowadzania do powietrza

I.p. substancja kg/h
1) aceton: 0,003
2) etylobenzen: 0,000096****
3) ksylen: 0,003
4) styren: 0,004

** - wartość emisji obliczona na podstawie połowy progu oznaczalności
**** - emisja substancji powodująca stężenia w powietrzu atmosferycznym mniejsze niż 10% wartości dopuszczalnych. Na podstawie: Rozporządzenie Ministra Środowiska z dnia 26 stycznia 2010 r. w sprawie wartości odniesienia dla niektórych substancji w powietrzu Dz.U. 2010 nr 16, poz. 87.
Przekroczenie: brak

Formularz N - karta informacyjna dla dokumentów od listopada 2010r

	Wszystkie dokumenty od listopada 2010r	
1	Numer karty / rok	96/2015
2	Rodzaj dokumentu	Inny dokument
3	Temat dokumentu	Ochrona powietrza
4	Nazwa dokumentu	Sprawozdanie z pomiarów nr 142/E/TO/14. Pomiary wykonano dnia 24.11.2015 r.
5	Zakres przedmiotowy (opis)	Wyniki okresowych pomiarów emisji substancji do powietrza. Wydział Produkcji PRECO. Emitor E42 - odciąg hali natrysku żelkotem i laminowania żywicą. Emitor E 43 - odciąg utwardzalni suszarka. Emitor E44 - wentylacja ogólna utwardzalni.
6	Obszar, którego dokument dotyczy	1604024 - Kluczbork - miasto
7	Znak sprawy	ROŚ.6223.1.2015
8	Dokument wytworzył	Emilia Uryga
9	Data dokumentu	2015-01-16
10	Dokument zatwierdził	
11	Data zatwierdzenia dokumentu	
12	Miejsce przechowywania (nazwa instytucji, nazwa komórki organizacyjnej, numer pokoju, numer telefonu kontaktowego)	Starostwo Powiatowe w Kluczborku, Wydział Rolnictwa, Ochrony Środowiska i Leśnictwa, ul. Katowicka 1, 46-200 Kluczbork, tel. 77 418 52 18 wew. 170-171, nr pok. 307.
13	Adres elektroniczny zawierający odnośnik do dokumentu	
14	Informacja, czy dokument jest ostateczny	Tak
15	Numery kart innych dokumentów w sprawie	
16	Data zamieszczenia danych o dokumencie w wykazie	2016-10-18
17	Zastrzeżenia dotyczące nieudostępniania informacji	
18	Uwagi	<p>Emitor E42 odciąg hali natrysku żelkotem i laminowania żywicą.</p> <p>I.p. substancja wyniki pomiarów kg/h (średnia)</p> <p>1) aceton: 0,0008**</p> <p>2) etylobenzen: 0,0003**</p> <p>3) ksylen: 0,0009*</p> <p>4) styren: 0,00017**</p> <p>Ilość gazów lub pyłów dopuszczonych do wprowadzania do powietrza</p> <p>I.p. substancja kg/h</p> <p>1) aceton: 0,059</p> <p>2) etylobenzen: 0,389****</p> <p>3) ksylen: 0,030</p>

4) styren: 0,012

** - wartość emisji obliczona na podstawie połowy progu oznaczalności

**** - emisja substancji powodująca stężenia w powietrzu atmosferycznym mniejsze niż 10% wartości dopuszczalnych. Na podstawie: Rozporządzenie Ministra Środowiska z dnia 26 stycznia 2010 r. w sprawie wartości odniesienia dla niektórych substancji w powietrzu Dz.U. 2010 nr 16, poz. 87.

Przekroczenie: brak.

Emitor E43 - odciąg utwardzalni suszarka

I.p. substancja wyniki pomiarów kg/h (średnia)

1) aceton: 0001**

2) etylobenzen: 0,00002**

3) ksylen: 0,0001**

4) styren: 0,0025

Ilość gazów lub pyłów dopuszczonych do wprowadzania do powietrza

I.p. substancja kg/h

1) aceton: 0,012

2) etylobenzen: 0,012****

3) ksylen: 0,030

4) styren: 0,008

** - wartość emisji obliczona na podstawie połowy progu oznaczalności

**** - emisja substancji powodująca stężenia w powietrzu atmosferycznym mniejsze niż 10% wartości dopuszczalnych. Na podstawie: Rozporządzenie Ministra Środowiska z dnia 26 stycznia 2010 r. w sprawie wartości odniesienia dla niektórych substancji w powietrzu Dz.U. 2010 nr 16, poz. 87.

Przekroczenie: brak

Emitor E44 wentylacja ogólna utwardzalni

I.p. substancja wyniki pomiarów kg/h (średnia)

1) aceton: 0,00001**

2) etylobenzen: 0,00001**

3) ksylen: 0,00002

4) styren: 0,00007

Ilość gazów lub pyłów dopuszczonych do wprowadzania do powietrza

I.p. substancja kg/h

1) aceton: 0,003

2) etylobenzen: 0,102****

3) ksylen: 0,003

4) styren: 0,004

** - wartość emisji obliczona na podstawie połowy progu oznaczalności

**** - emisja substancji powodująca stężenia w powietrzu atmosferycznym mniejsze niż 10% wartości dopuszczalnych. Na podstawie: Rozporządzenie Ministra Środowiska z dnia 26 stycznia 2010 r. w sprawie wartości odniesienia dla niektórych substancji w powietrzu Dz.U. 2010 nr 16, poz. 87.

Przekroczenie: brak

Formularz N - karta informacyjna dla dokumentów od listopada 2010r

	Wszystkie dokumenty od listopada 2010r	
1	Numer karty / rok	2/2017
2	Rodzaj dokumentu	Inny dokument
3	Temat dokumentu	Ochrona powietrza
4	Nazwa dokumentu	Sprawozdanie Nr 178A/E/TO/16. Data pomiarów: 19.12.2016 r.
5	Zakres przedmiotowy (opis)	Wyniki okresowych pomiarów emisji substancji do powietrza. Wydział Produkcji PRECO. Emitory E42, E43, E44.
6	Obszar, którego dokument dotyczy	1604024 - Kluczbork - miasto
7	Znak sprawy	ROŚ.6223.1.2017
8	Dokument wytworzył	Emilia Nowak
9	Data dokumentu	2017-02-07
10	Dokument zatwierdził	
11	Data zatwierdzenia dokumentu	
12	Miejsce przechowywania (nazwa instytucji, nazwa komórki organizacyjnej, numer pokoju, numer telefonu kontaktowego)	Starostwo Powiatowe w Kluczborku, Wydział Rolnictwa, Ochrony Środowiska i Leśnictwa, ul. Katowicka 1, 46-200 Kluczbork, pok. 307-308. tel. 77 418 52 18 wew. 170-171.
13	Adres elektroniczny zawierający odnośnik do dokumentu	
14	Informacja, czy dokument jest ostateczny	Tak
15	Numery kart innych dokumentów w sprawie	
16	Data zamieszczenia danych o dokumencie w wykazie	2017-05-09
17	Zastrzeżenia dotyczące nieudostępniania informacji	
18	Uwagi	<p>Emitor E42 odciąg hali natrysku żelkotem i laminowania żywicą.</p> <p>I.p. substancja wyniki pomiarów kg/h (średnia)</p> <p>1) aceton: 0,00097**</p> <p>2) etylobenzen: 0,00039**</p> <p>3)ksylen: 0,00116**</p> <p>4) styren: 0,00043**</p> <p>Ilość gazów lub pyłów dopuszczonych do wprowadzania do powietrza</p> <p>I.p. substancja kg/h</p> <p>1) aceton: 0,059</p> <p>2) etylobenzen: ****emisja substancji powodująca stężenia w powietrzu atmosferycznym mniejsze niż 10% wartości dopuszczalnych lub wartości odniesienia</p> <p>3) ksylen: 0,030</p>

4) styren: 0,012

** - wartość emisji obliczona na podstawie połowy progu oznaczalności

**** - emisja substancji powodująca stężenia w powietrzu atmosferycznym mniejsze niż 10% wartości stężeń dopuszczalnych lub wartości odniesienia.

Przekroczenie: brak.

Emitor E43 - odciąg utwardzalni suszarka

I.p. substancja wyniki pomiarów kg/h (średnia)

1) aceton: 00007**

2) etylobenzen: 0,00003**

3) ksylen: 0,00008**

4) styren: 0,00021

Ilość gazów lub pyłów dopuszczonych do wprowadzania do powietrza

I.p. substancja kg/h

1) aceton: 0,012

2) etylobenzen: 0,000020****

3) ksylen: 0,030

4) styren: 0,008

** - wartość emisji obliczona na podstawie połowy progu oznaczalności

**** - emisja substancji powodująca stężenia w powietrzu atmosferycznym mniejsze niż 10% wartości stężeń dopuszczalnych lub wartości odniesienia.

Przekroczenie: brak

Emitor E44 wentylacja ogólna utwardzalni

I.p. substancja wyniki pomiarów kg/h (średnia)

1) aceton: 0,00010

2) etylobenzen: 0,000005**

3) ksylen: 0,000015**

4) styren: 0,00006

Ilość gazów lub pyłów dopuszczonych do wprowadzania do powietrza

I.p. substancja kg/h

1) aceton: 0,003

2) etylobenzen: ****

3) ksylen: 0,003

4) styren: 0,004

** - wartość emisji obliczona na podstawie połowy progu oznaczalności

**** - emisja substancji powodująca stężenia w powietrzu atmosferycznym mniejsze niż 10% wartości stężeń dopuszczalnych lub wartości odniesienia.

Przekroczenie: brak

Formularz N - karta informacyjna dla dokumentów od listopada 2010r

	Wszystkie dokumenty od listopada 2010r	
1	Numer karty / rok	2/2018
2	Rodzaj dokumentu	Inny dokument
3	Temat dokumentu	Ochrona powietrza
4	Nazwa dokumentu	Sprawozdanie z pomiarów nr 147/E/TO/17 stężeń i emisji gazowych zanieczyszczeń organicznych.
5	Zakres przedmiotowy (opis)	Wyniki pomiarów. Wydział Produkcji PRECO. Emitter E42. Data pomiarów: 11.12.2017 r.
6	Obszar, którego dokument dotyczy	1604024 - Kluczbork - miasto
7	Znak sprawy	ROŚ.6223.1.2018
8	Dokument wytworzył	Emilia Nowak
9	Data dokumentu	2018-01-09
10	Dokument zatwierdził	
11	Data zatwierdzenia dokumentu	
12	Miejsce przechowywania (nazwa instytucji, nazwa komórki organizacyjnej, numer pokoju, numer telefonu kontaktowego)	Starostwo Powiatowe w Kluczborku, Wydział Rolnictwa, Ochrony Środowiska i Leśnictwa, ul. Katowicka 1, 46-200 Kluczbork, pok. 307-308, tel. 77 418 52 18 wew. 170-171.
13	Adres elektroniczny zawierający odnośnik do dokumentu	
14	Informacja, czy dokument jest ostateczny	Tak
15	Numery kart innych dokumentów w sprawie	3/2018
16	Data zamieszczenia danych o dokumencie w wykazie	2018-03-19
17	Zastrzeżenia dotyczące nieudostępniania informacji	
18	Uwagi	<p>Emitter E42 odciąg hali natrysku żelkotem i laminowania żywicą.</p> <p>I.p. substancja wyniki pomiarów kg/h (średnia)</p> <p>1) aceton: 0,00051**</p> <p>2) etylobenzen: 0,00020****</p> <p>3)ksylen: 0,00061**</p> <p>4) styren: 0,00043**</p> <p>Ilość gazów lub pyłów dopuszczonych do wprowadzania do powietrza</p> <p>I.p. substancja kg/h</p> <p>1) aceton: 0,059</p> <p>2) etylobenzen: ****emisja substancji powodująca stężenia w powietrzu atmosferycznym mniejsze niż 10% wartości dopuszczalnych lub wartości odniesienia</p> <p>3) ksylen: 0,030</p>

4) styren: 0,012

** - wartość emisji obliczona na podstawie
progu oznaczalności

*** - emisja substancji powodująca stężenia w
powietrzu atmosferycznym mniejsze niż 10%
wartości stężeń dopuszczalnych lub wartości
odniesienia.

Przekroczenie: brak.

I

Formularz N - karta informacyjna dla dokumentów od listopada 2010r

	Wszystkie dokumenty od listopada 2010r	
1	Numer karty / rok	3/2018
2	Rodzaj dokumentu	Inny dokument
3	Temat dokumentu	Ochrona powietrza
4	Nazwa dokumentu	Sprawozdanie z pomiarów Nr 4/E/TO/18 stężeń i emisji zanieczyszczeń organicznych.
5	Zakres przedmiotowy (opis)	Wyniki pomiarów. Wydział produkcji PRECO. Emitory E43, E44. Data pomiarów: 15.01.2018 r.
6	Obszar, którego dokument dotyczy	1604024 - Kluczbork - miasto
7	Znak sprawy	ROŚ.6223.1.2018
8	Dokument wytworzył	Emilia Nowak
9	Data dokumentu	2018-03-26
10	Dokument zatwierdził	
11	Data zatwierdzenia dokumentu	
12	Miejsce przechowywania (nazwa instytucji, nazwa komórki organizacyjnej, numer pokoju, numer telefonu kontaktowego)	Starostwo Powiatowe w Kluczborku, Wydział Rolnictwa, Ochrony Środowiska i Leśnictwa, ul. Katowicka 1, 46-200 Kluczbork, pok. 307-308, tel. 77 418 52 18 wew. 170-171.
13	Adres elektroniczny zawierający odnośnik do dokumentu	
14	Informacja, czy dokument jest ostateczny	Tak
15	Numery kart innych dokumentów w sprawie	2/2018
16	Data zamieszczenia danych o dokumencie w wykazie	2018-03-19
17	Zastrzeżenia dotyczące nieudostępniania informacji	
18	Uwagi	<p>Emitor E43 - odciąg utwardzalni suszarka</p> <p>I.p. substancja wyniki pomiarów kg/h (średnia)</p> <p>1) aceton: 0,00006**</p> <p>2) etylobenzen: 0,00002**</p> <p>3) ksylen: 0,00007**</p> <p>4) styren: 0,00681</p> <p>Ilość gazów lub pyłów dopuszczonych do wprowadzania do powietrza</p> <p>I.p. substancja kg/h</p> <p>1) aceton: 0,012</p> <p>2) etylobenzen: ****</p> <p>3) ksylen: 0,030</p> <p>4) styren: 0,008</p> <p>** - wartość emisji obliczona na podstawie połowy progu oznaczalności</p> <p>**** - emisja substancji powodująca stężenia w</p>

powietrzu atmosferycznym mniejsze niż 10% wartości dopuszczalnych. Na podstawie: Rozporządzenie Ministra Środowiska z dnia 26 stycznia 2010 r. w sprawie wartości odniesienia dla niektórych substancji w powietrzu Dz.U. 2010 nr 16, poz. 87.
Przekroczenie: brak

Emitor E44 wentylacja ogólna utwardzalni

I.p. substancja wyniki pomiarów kg/h (średnia)

- 1) aceton: 0,00261
- 2) etylobenzen: 0,00017**
- 3) ksylen: 0,00052**
- 4) styren: 0,00019**

Ilość gazów lub pyłów dopuszczonych do wprowadzania do powietrza

I.p. substancja kg/h

- 1) aceton: 0,003
- 2) etylobenzen: ****
- 3) ksylen: 0,003
- 4) styren: 0,004

** - wartość emisji obliczona na podstawie prognozy oznaczalności

**** - emisja substancji powodująca stężenia w powietrzu atmosferycznym mniejsze niż 10% wartości dopuszczalnych. Na podstawie: Rozporządzenie Ministra Środowiska z dnia 26 stycznia 2010 r. w sprawie wartości odniesienia dla niektórych substancji w powietrzu Dz.U. 2010 nr 16, poz. 87.

Przekroczenie: brak

Formularz N - karta informacyjna dla dokumentów od listopada 2010r

	Wszystkie dokumenty od listopada 2010r	
1	Numer karty / rok	53/2019
2	Rodzaj dokumentu	Inny dokument
3	Temat dokumentu	Ochrona powietrza
4	Nazwa dokumentu	Sprawozdanie z pomiarów Nr 141/E/TO/18 stężeń i emisji zanieczyszczeń organicznych P.V. Prefabet Kluczbork S.A. ul. Kościuszki 33 46-200 Kluczbork, Wydział Produkcji PRECO Emitory E42, E43, E44.
5	Zakres przedmiotowy (opis)	Wyniki pomiarów substancji do powietrza. Data pomiarów 31.12.2018 r.
6	Obszar, którego dokument dotyczy	1604024 - Kluczbork - miasto
7	Znak sprawy	ROŚ.6223,2,2019
8	Dokument wytworzył	Emilia Nowak
9	Data dokumentu	2019-02-11
10	Dokument zatwierdził	
11	Data zatwierdzenia dokumentu	
12	Miejsce przechowywania (nazwa instytucji, nazwa komórki organizacyjnej, numer pokoju, numer telefonu kontaktowego)	Starostwo Powiatowe w Kluczborku, Wydział Rolnictwa, Ochrony Środowiska i Leśnictwa.
13	Adres elektroniczny zawierający odnośnik do dokumentu	
14	Informacja, czy dokument jest ostateczny	Tak
15	Numery kart innych dokumentów w sprawie	
16	Data zamieszczenia danych o dokumencie w wykazie	2019-08-05
17	Zastrzeżenia dotyczące nieudostępniania informacji	
18	Uwagi	<p>Emitor E42 odciąg hali natrysku żelkotem i laminowania żywicą.</p> <p>I.p. substancja wyniki pomiarów kg/h (średnia)</p> <p>1) aceton: 0,00104**</p> <p>2) etylobenzen: 0,00041****</p> <p>3)ksylen: 0,00124**</p> <p>4) styren: 0,00087**</p> <p>Ilość gazów lub pyłów dopuszczonych do wprowadzania do powietrza</p> <p>I.p. substancja kg/h</p> <p>1) aceton: 0,059</p> <p>2) etylobenzen: ****emisja substancji powodująca stężenia w powietrzu atmosferycznym mniejsze niż 10% wartości dopuszczalnych lub wartości odniesienia</p>

3) ksylen: 0,030
4) styren: 0,012
** - wartość emisji obliczona na podstawie
progu oznaczalności
**** - emisja substancji powodująca stężenia w
powietrzu atmosferycznym mniejsze niż 10%
wartości stężeń dopuszczalnych lub wartości
odniesienia.
Przekroczenie: brak.

Emitor E43 - odciąg utwardzalni suszarka

I.p. substancja wyniki pomiarów kg/h (średnia)

1) aceton: 0,00047**
2) etylobenzen: 0,00004**
3) ksylen: 0,00012**
4) styren: 0,00244

Ilość gazów lub pyłów dopuszczonych do
wprowadzania do powietrza

I.p. substancja kg/h

1) aceton: 0,012
2) etylobenzen: ****
3) ksylen: 0,030
4) styren: 0,008

** - wartość emisji obliczona na podstawie
połowy progu oznaczalności

**** - emisja substancji powodująca stężenia w
powietrzu atmosferycznym mniejsze niż 10%
wartości dopuszczalnych. Na podstawie:
Rozporządzenie Ministra Środowiska z dnia 26
stycznia 2010 r. w sprawie wartości odniesienia
dla niektórych substancji w powietrzu Dz.U.
2010 nr 16, poz. 87.

Przekroczenie: brak

Emitor E44 wentylacja ogólna utwardzalni

I.p. substancja wyniki pomiarów kg/h (średnia)

1) aceton: 0,00006
2) etylobenzen: 0,00001**
3) ksylen: 0,00002**
4) styren: 0,00001**

Ilość gazów lub pyłów dopuszczonych do
wprowadzania do powietrza

I.p. substancja kg/h

1) aceton: 0,003
2) etylobenzen: ****
3) ksylen: 0,003
4) styren: 0,004

** - wartość emisji obliczona na podstawie
progu oznaczalności

**** - emisja substancji powodująca stężenia w
powietrzu atmosferycznym mniejsze niż 10%
wartości dopuszczalnych. Na podstawie:
Rozporządzenie Ministra Środowiska z dnia 26
stycznia 2010 r. w sprawie wartości odniesienia
dla niektórych substancji w powietrzu Dz.U.
2010 nr 16, poz. 87.

Przekroczenie: brak

Formularz N - karta informacyjna dla dokumentów od listopada 2010r

	Wszystkie dokumenty od listopada 2010r	
1	Numer karty / rok	119/2019
2	Rodzaj dokumentu	Zgłoszenie
3	Temat dokumentu	Ochrona powietrza
4	Nazwa dokumentu	Zgłoszenie nowej instalacji energetycznej: kocioł Viessmann typ Vitocrossal 300 opalany gazem o mocy 42 kW, 11 ceramicznych promienników gazowych typu DR 75 o mocy każdego z nich 19,8 kW.
5	Zakres przedmiotowy (opis)	Zgłoszenie instalacji.
6	Obszar, którego dokument dotyczy	1604024 - Kluczbork - miasto
7	Znak sprawy	ROŚ.6221.11.2019
8	Dokument wytworzył	Emilia Nowak
9	Data dokumentu	2019-03-29
10	Dokument zatwierdził	
11	Data zatwierdzenia dokumentu	
12	Miejsce przechowywania (nazwa instytucji, nazwa komórki organizacyjnej, numer pokoju, numer telefonu kontaktowego)	Starostwo Powiatowe w Kluczborku, Wydział Rolnictwa, Ochrony Środowiska i Leśnictwa.
13	Adres elektroniczny zawierający odnośnik do dokumentu	
14	Informacja, czy dokument jest ostateczny	Tak
15	Numery kart innych dokumentów w sprawie	
16	Data zamieszczenia danych o dokumencie w wykazie	2019-10-30
17	Zastrzeżenia dotyczące nieudostępniania informacji	
18	Uwagi	

Formularz N - karta informacyjna dla dokumentów od listopada 2010r

	Wszystkie dokumenty od listopada 2010r	
1	Numer karty / rok	128/2019
2	Rodzaj dokumentu	Wniosek o wydanie decyzji
3	Temat dokumentu	Ochrona powietrza
4	Nazwa dokumentu	Wniosek P.V. Prefabet Kluczbork S.A. ul. Kościuszki 33, 46-200 Kluczbork o wydanie pozwolenia na wprowadzanie gazów i pyłów do powietrza.
5	Zakres przedmiotowy (opis)	Wprowadzanie gazów i pyłów do powietrza.
6	Obszar, którego dokument dotyczy	1604024 - Kluczbork - miasto
7	Znak sprawy	ROŚ.6224.5.2019
8	Dokument wytworzył	Emilia Nowak
9	Data dokumentu	2019-03-29
10	Dokument zatwierdził	
11	Data zatwierdzenia dokumentu	
12	Miejsce przechowywania (nazwa instytucji, nazwa komórki organizacyjnej, numer pokoju, numer telefonu kontaktowego)	Starostwo Powiatowe w Kluczborku, Wydział Rolnictwa, Ochrony Środowiska i Leśnictwa.
13	Adres elektroniczny zawierający odnośnik do dokumentu	
14	Informacja, czy dokument jest ostateczny	Tak
15	Numery kart innych dokumentów w sprawie	129/2019
16	Data zamieszczenia danych o dokumencie w wykazie	2019-12-02
17	Zastrzeżenia dotyczące nieudostępniania informacji	
18	Uwagi	

Formularz N - karta informacyjna dla dokumentów od listopada 2010r

	Wszystkie dokumenty od listopada 2010r	
1	Numer karty / rok	129/2019
2	Rodzaj dokumentu	Decyzja
3	Temat dokumentu	Ochrona powietrza
4	Nazwa dokumentu	Pozwolenie dla P.V. Prefabet Kluczbork S.A. ul. Kościuszki 33, 46-200 Kluczbork na wprowadzanie gazów i pyłów do powietrza.
5	Zakres przedmiotowy (opis)	Wprowadzanie gazów i pyłów do powietrza.
6	Obszar, którego dokument dotyczy	1604024 - Kluczbork - miasto
7	Znak sprawy	ROŚ.6224.5.2019
8	Dokument wytworzył	Emilia Nowak
9	Data dokumentu	2019-10-31
10	Dokument zatwierdził	
11	Data zatwierdzenia dokumentu	
12	Miejsce przechowywania (nazwa instytucji, nazwa komórki organizacyjnej, numer pokoju, numer telefonu kontaktowego)	Starostwo Powiatowe w Kluczborku, Wydział Rolnictwa, Ochrony Środowiska i Leśnictwa.
13	Adres elektroniczny zawierający odnośnik do dokumentu	
14	Informacja, czy dokument jest ostateczny	Tak
15	Numery kart innych dokumentów w sprawie	128/2019
16	Data zamieszczenia danych o dokumencie w wykazie	2019-12-02
17	Zastrzeżenia dotyczące nieudostępniania informacji	
18	Uwagi	

Formularz N - karta informacyjna dla dokumentów od listopada 2010r

	Wszystkie dokumenty od listopada 2010r	
1	Numer karty / rok	19/2021
2	Rodzaj dokumentu	Inny dokument
3	Temat dokumentu	Ochrona powietrza
4	Nazwa dokumentu	Sprawozdanie z badań Nr 8/E/TO/2021 stężeń i emisji zanieczyszczeń organicznych z zakładu P.V. PREFABET Kluczbork S.A., ul. Kościuszki 33, 46-200 Kluczbork.
5	Zakres przedmiotowy (opis)	Wyniki pomiarów. Data pomiarów: 25.01.2021 r. Źródło emisji: Wydział Produkcji PRECO Emitoy E42, E43, E44.
6	Obszar, którego dokument dotyczy	1604024 - Kluczbork - miasto
7	Znak sprawy	ROŚ.6223.3.2021
8	Dokument wytworzył	Emilia Nowak
9	Data dokumentu	2021-02-26
10	Dokument zatwierdził	
11	Data zatwierdzenia dokumentu	
12	Miejsce przechowywania (nazwa instytucji, nazwa komórki organizacyjnej, numer pokoju, numer telefonu kontaktowego)	Starostwo Powiatowe w Kluczborku, Wydział Rolnictwa, Ochrony Środowiska i Leśnictwa.
13	Adres elektroniczny zawierający odnośnik do dokumentu	
14	Informacja, czy dokument jest ostateczny	Tak
15	Numery kart innych dokumentów w sprawie	
16	Data zamieszczenia danych o dokumencie w wykazie	2021-04-27
17	Zastrzeżenia dotyczące nieudostępniania informacji	
18	Uwagi	<p>Wyniki pomiarów.</p> <p>E42 - Emitor hali natrysku żywic. Emisja uzyskana w wyniku pomiaru w kg/h (średnia): aceton*** - 0,0007** etylobenzen*** - 0,0003** ksylen*** - 0,0009** styren*** - 0,0003** Ilość gazów lub pyłów dopuszczonych do wprowadzania do powietrza w kg/h: aceton - 0,059 etylobenzen - **** ksylen - 0,030 styren - 0,012</p> <p>E43 - Emitor hali suszenia - utwardzania żywic.</p>

Emisja uzyskana w wyniku pomiaru w kg/h (średnia):

aceton*** - 0,00026

etylobenzen *** - 0,00003**

ksylen***-0,00008**

styren***-0,00006

Ilość gazów lub pyłów dopuszczonych do wprowadzania do powietrza w Kg/h:

aceton - 0,012

etylobenzen- ****

ksylen- 0,030

styren-0,008

E44 - Emitor wentylacji wyciągowej hali suszenia - utwardzania.

Emisja uzyskana w wyniku pomiaru w kg/h (średnia):

aceton***-0,0016

etylobenzen*** - 0,00001**

ksylen***- 0,00002**

styren***- 0,0002

Ilość gazów lub pyłów dopuszczonych do wprowadzania do powietrza w kg/h:

aceton - 0,003

etylobenzen - ****

ksylen - 0,003

stryen - 0,004

*p.p.o. poniżej progu oznaczalności

** - wartość emisji obliczona na podstawie progu oznaczalności

*** - wartość uzyskana na podstawie oznaczenia podwykonawcy

**** - emisja substancji powodujących stężenia w powietrzu atmosferycznym mniejsze niż 10% wartości stężeń dopuszczalnych lub wartości odniesienia.

Formularz N - karta informacyjna dla dokumentów od listopada 2010r

	Wszystkie dokumenty od listopada 2010r	
1	Numer karty / rok	133/2022
2	Rodzaj dokumentu	Inny dokument
3	Temat dokumentu	Ochrona powietrza
4	Nazwa dokumentu	Sprawozdanie z badań Nr 12/E/TO/2022 stężeń i emisji zanieczyszczeń organicznych z zakładu P.V. PREFABET Kluczbork S.A., ul. Kościuszki 33, 46-200 Kluczbork.
5	Zakres przedmiotowy (opis)	Wyniki pomiarów. Data pomiarów: 31.01.2022 r. Źródło emisji: Wydział Produkcji PRECO Emitoy E42, E43, E44.
6	Obszar, którego dokument dotyczy	1604024 - Kluczbork - miasto
7	Znak sprawy	ROŚ.6223.4.2022
8	Dokument wytworzył	Emilia Nowak
9	Data dokumentu	2022-01-31
10	Dokument zatwierdził	
11	Data zatwierdzenia dokumentu	
12	Miejsce przechowywania (nazwa instytucji, nazwa komórki organizacyjnej, numer pokoju, numer telefonu kontaktowego)	
13	Adres elektroniczny zawierający odnośnik do dokumentu	
14	Informacja, czy dokument jest ostateczny	Tak
15	Numery kart innych dokumentów w sprawie	
16	Data zamieszczenia danych o dokumencie w wykazie	2023-02-08
17	Zastrzeżenia dotyczące nieudostępniania informacji	
18	Uwagi	<p>Wyniki pomiarów.</p> <p>E42 - Emitor hali natrysku żywic. Emisja uzyskana w wyniku pomiaru w kg/h (średnia): aceton*** - 0,0004** etylobenzen*** - 0,0002** ksylen*** - 0,0005** styren*** - 0,0007** Ilość gazów lub pyłów dopuszczonych do wprowadzania do powietrza w kg/h: aceton - 0,059 etylobenzen - **** ksylen - 0,030 styren - 0,012</p> <p>E43 - Emitor hali suszenia - utwardzania żywic.</p>

Emisja uzyskana w wyniku pomiaru w kg/h
(średnia):

aceton*** - 0,0001**

etylobenzen *** - 0,00003**

ksylen***-0,0001**

styren***-0,0028

Ilość gazów lub pyłów dopuszczonych do
wprowadzania do powietrza w Kg/h:

aceton - 0,012

etylobenzen- ****

ksylen- 0,030

styren-0,008

E44 - Emitor wentylacji wyciągowej hali
suszenia - utwardzania.

Emisja uzyskana w wyniku pomiaru w kg/h
(średnia):

aceton***-0,00001**

etylobenzen*** - 0,000005**

ksylen***- 0,00001**

styren***- 0,0001

Ilość gazów lub pyłów dopuszczonych do
wprowadzania do powietrza w kg/h:

aceton - 0,003

etylobenzen - ****

ksylen - 0,003

stryen - 0,004

*p.p.o. poniżej progu oznaczalności

** - wartość emisji obliczona na podstawie
progu oznaczalności

*** - wartość uzyskana na podstawie
oznaczenia podwykonawcy

**** - emisja substancji powodujących stężenia
w powietrzu atmosferycznym mniejsze niż 10%
wartości stężeń dopuszczalnych lub wartości
odniesienia.

Formularz N - karta informacyjna dla dokumentów od listopada 2010r

	Wszystkie dokumenty od listopada 2010r	
1	Numer karty / rok	18/2023
2	Rodzaj dokumentu	Inny dokument
3	Temat dokumentu	Ochrona powietrza
4	Nazwa dokumentu	Sprawozdanie z badań Nr 13/E/TO/2023 stężeń i emisji zanieczyszczeń organicznych z zakładu P.V. PREFABET Kluczbork S.A.
5	Zakres przedmiotowy (opis)	Wyniki pomiaru z Wydziału Produkcji PRECO Emitory E42, E43, E44. Data pomiaru: 23.01.2023 r.
6	Obszar, którego dokument dotyczy	1604024 - Kluczbork - miasto
7	Znak sprawy	ROŚ.6223.2.2023
8	Dokument wytworzył	Emilia Nowak
9	Data dokumentu	2023-02-21
10	Dokument zatwierdził	
11	Data zatwierdzenia dokumentu	
12	Miejsce przechowywania (nazwa instytucji, nazwa komórki organizacyjnej, numer pokoju, numer telefonu kontaktowego)	Starostwo Powiatowe w Kluczborku, Wydział Rolnictwa, Ochrony Środowiska i Leśnictwa.
13	Adres elektroniczny zawierający odnośnik do dokumentu	
14	Informacja, czy dokument jest ostateczny	Tak
15	Numery kart innych dokumentów w sprawie	
16	Data zamieszczenia danych o dokumencie w wykazie	2023-03-08
17	Zastrzeżenia dotyczące nieudostępniania informacji	
18	Uwagi	<p>Wyniki pomiarów.</p> <p>E42 - Emitor hali natrysku żywic. Emisja uzyskana w wyniku pomiaru w kg/h (średnia): aceton*** - 0,0029 etylobenzen*** - 0,0001^ ksylen*** - 0,0003^ styren*** - 0,0108 Ilość gazów lub pyłów dopuszczonych do wprowadzania do powietrza w kg/h: aceton - 0,059 etylobenzen - **** ksylen - 0,030 styren - 0,012</p> <p>E43 - Emitor hali suszenia - utwardzania żywic. Emisja uzyskana w wyniku pomiaru w kg/h</p>

(średnia):
aceton*** - 0,0021
etylobenzen *** - 0,00002^
ksylen***-0,0001^
styren***-0,0008

Ilość gazów lub pyłów dopuszczonych do wprowadzania do powietrza w Kg/h:

aceton - 0,012
etylobenzen- ****
ksylen- 0,030
styren-0,008

E44 - Emitor wentylacji wyciągowej hali suszenia - utwardzania.

Emisja uzyskana w wyniku pomiaru w kg/h (średnia):

aceton***-0,0008
etylobenzen*** - 0,000005^
ksylen***- 0,00001^
styren***- 0,0004

Ilość gazów lub pyłów dopuszczonych do wprowadzania do powietrza w kg/h:

aceton - 0,003
etylobenzen - ****
ksylen - 0,003
stryen - 0,004

^ oznaczona wartość znajduje się poza akredytowanym zakresem pomiarowym laboratorium badawczego AB 719 wyd. 21 z dnia 27.04.2022 r. Przedstawiona wartość ma charakter rezultatu badania. Obliczono dla dolnej granicy zakresu akredytacji wraz z niepewnością rozszerzoną dla punktu, który jest dolną granicą zakresu akredytacji.

*** - wartość uzyskana na podstawie oznaczenia podwykonawcy

****- emisja substancji powodujących stężenia w powietrzu atmosferycznym mniejsze niż 10% wartości stężeń dopuszczalnych lub wartości odniesienia.

Formularz N - karta informacyjna dla dokumentów od listopada 2010r

	Wszystkie dokumenty od listopada 2010r	
1	Numer karty / rok	31/2024
2	Rodzaj dokumentu	Inny dokument
3	Temat dokumentu	Ochrona powietrza
4	Nazwa dokumentu	Sprawozdanie z badań Nr 8/E/TO/2024 z dnia 26.02.2024 r. dla P.V. PREFABET Kluczbork S.A., ul. Kościuszki 33, 46-200 Kluczbork.
5	Zakres przedmiotowy (opis)	Wyniki pomiarów z Wydziału PRECO emitory: E42, E43, E44. Data pomiarów: 22.01.2024 r.
6	Obszar, którego dokument dotyczy	1604024 - Kluczbork - miasto
7	Znak sprawy	ROŚ.6223.2.2024
8	Dokument wytworzył	Emilia Nowak
9	Data dokumentu	2024-02-26
10	Dokument zatwierdził	
11	Data zatwierdzenia dokumentu	
12	Miejsce przechowywania (nazwa instytucji, nazwa komórki organizacyjnej, numer pokoju, numer telefonu kontaktowego)	Starostwo Powiatowe w Kluczborku, Wydział Rolnictwa, Ochrony Środowiska i Leśnictwa.
13	Adres elektroniczny zawierający odnośnik do dokumentu	
14	Informacja, czy dokument jest ostateczny	Tak
15	Numery kart innych dokumentów w sprawie	
16	Data zamieszczenia danych o dokumencie w wykazie	2024-03-26
17	Zastrzeżenia dotyczące nieudostępniania informacji	
18	Uwagi	<p>Wyniki pomiarów.</p> <p>E42 - Emitor hali natrysku żywic. Emisja uzyskana w wyniku pomiaru w kg/h (średnia): aceton*** - 0,0005 etylobenzen*** - 0,0002^ ksylen*** - 0,0005^ styren*** - 0,0033 Ilość gazów lub pyłów dopuszczonych do wprowadzania do powietrza w kg/h: aceton - 0,059 etylobenzen - **** ksylen - 0,030 styren - 0,012</p> <p>E43 - Emitor hali suszenia - utwardzania żywic. Emisja uzyskana w wyniku pomiaru w kg/h (średnia):</p>

aceton*** - 0,0041
etylobenzen ***- 0,00001^
ksylen***-0,00004^
styren***-0,0068
Ilość gazów lub pyłów dopuszczonych do
wprowadzania do powietrza w Kg/h:
aceton - 0,012
etylobenzen- ****
ksylen- 0,030
styren-0,008

E44 - Emitor wentylacji wyciągowej hali
suszenia - utwardzania.
Emisja uzyskana w wyniku pomiaru w kg/h
(średnia):

aceton***-0,00001^
etylobenzen*** - 0,000004^
ksylen***_ 0,00001^
styren***- 0,00009
Ilość gazów lub pyłów dopuszczonych do
wprowadzania do powietrza w kg/h:
aceton - 0,003
etylobenzen - ****
ksylen - 0,003
stryen - 0,004

^ oznaczona wartość znajduje się poza
akredytowanym zakresem pomiarowym
laboratorium badawczego AB 719 wyd. 23 z
dnia 12.12.2023 r. Przedstawiona wartość ma
charakter rezultatu badania. Obliczono dla
dolnej granicy zakresu akredytacji wraz z
niepewnością rozszerzoną dla punktu, który
jest dolną granicą zakresu akredytacji.

*** - wartość uzyskana na podstawie
oznaczenia podwykonawcy

****- emisja substancji powodujących stężenia
w powietrzu atmosferycznym mniejsze niż 10%
wartości stężeń dopuszczalnych lub wartości
odniesienia.

DANE JEDNOSTKI ORGANIZACYJNEJ

Nazwa jednostki: P.P.H.U. Paczyński Józef

Adres: Polanowice 31, 46-220 Byczyna

NIP : 7510009469

Regon: 531063475

TEL. : 077 414 45 88

OKRES: -

DANE JEDNOSTKI ORGANIZACYJNEJ

Nazwa jednostki: Przedsiębiorstwo Usługowo-Produkcyjno-Wielobranżowe, Stefan Pawlicki

Adres: Jaśkowice 52, 46-220 Buczyna

NIP :

Regon: 531071470

TEL. : 077 413 40 38

OKRES: -

DANE JEDNOSTKI ORGANIZACYJNEJ

Nazwa jednostki: Przedsiębiorstwo Handlowe Andrzej Nikoforow Krasków

Adres: 63/1, 46-200 Kluczbork

NIP : 751-105-57-50

Regon: 531081993

TEL. : 0774180640

OKRES: -

DANE JEDNOSTKI ORGANIZACYJNEJ

Nazwa jednostki: Przedsiębiorstwo Rolne KOST-ROL Sp. z o.o. w Kostowie

Adres: , 46-225 Kostów

NIP : 751-10-84-059

Regon: 531098976

TEL. : (077) 148121, 14

OKRES: 2015-05-08 - 2015-05-08

Formularz N - karta informacyjna dla dokumentów od listopada 2010r

	Wszystkie dokumenty od listopada 2010r	
1	Numer karty / rok	43/2015
2	Rodzaj dokumentu	Zgłoszenie
3	Temat dokumentu	Ochrona powietrza
4	Nazwa dokumentu	Zgłoszenie instalacji do magazynowania paliw płynnych. Adres zakładu na terenie którego prowadzona jest eksploatacja instalacji: Stacja Paliw Kostów Przedsiębiorstwo Rolne "KOST-ROL" Sp. z o.o. w Kostowie , 46-220 Byczyna, kostów 9.
5	Zakres przedmiotowy (opis)	Zgłoszenie emisji z instalacji. Źródło emisji: zbiornik o pojemności 20 m3 na olej napędowy.
6	Obszar, którego dokument dotyczy	1604015 - Byczyna - obszar wiejski
7	Znak sprawy	ROŚ.6221.20.2015
8	Dokument wytworzył	Emilia Uryga
9	Data dokumentu	2015-05-08
10	Dokument zatwierdził	
11	Data zatwierdzenia dokumentu	
12	Miejsce przechowywania (nazwa instytucji, nazwa komórki organizacyjnej, numer pokoju, numer telefonu kontaktowego)	Starostwo Powiatowe w Kluczborku, Wydział Rolnictwa, Ochrony Środowiska i Leśnictwa, ul. Katowicka 1, 46-200 Kluczbork, pok. 307-308, tel. 77 418 52 18 wew. 170-171.
13	Adres elektroniczny zawierający odnośnik do dokumentu	
14	Informacja, czy dokument jest ostateczny	Nie
15	Numery kart innych dokumentów w sprawie	
16	Data zamieszczenia danych o dokumencie w wykazie	2015-11-19
17	Zastrzeżenia dotyczące nieudostępniania informacji	
18	Uwagi	

DANE JEDNOSTKI ORGANIZACYJNEJ

Nazwa jednostki: **FAMUR FAMAK**
Adres: **Fabryczna 5, 46-200 Kluczbork**
NIP : **751-00-02-119**
Regon: **531102726**
TEL. : **(077) 418 24 91**

OKRES: 2011-01-05 - 2024-01-30

Formularz N - karta informacyjna dla dokumentów od listopada 2010r

	Wszystkie dokumenty od listopada 2010r	
1	Numer karty / rok	1/2011
2	Rodzaj dokumentu	Inny dokument
3	Temat dokumentu	Inne
4	Nazwa dokumentu	Pomiary emisji lotnych związków organicznych.
5	Zakres przedmiotowy (opis)	Wyniki pomiarów emisji lotnych związków organicznych. Emitory 96-99. Kabina malarsko-suszarnicza.
6	Obszar, którego dokument dotyczy	1604023 - Kluczbork
7	Znak sprawy	ROŚ.6223.1.2011
8	Dokument wytworzył	Emilia Uryga
9	Data dokumentu	2011-01-05
10	Dokument zatwierdził	
11	Data zatwierdzenia dokumentu	
12	Miejsce przechowywania (nazwa instytucji, nazwa komórki organizacyjnej, numer pokoju, numer telefonu kontaktowego)	Starostwo Powiatowe w Kluczborku, Wydział Rolnictwa, Ochrony Środowiska i Leśnictwa, nr pok. 307 i 308, tel. 77 418 52 18 wew. 170-171
13	Adres elektroniczny zawierający odnośnik do dokumentu	
14	Informacja, czy dokument jest ostateczny	Nie
15	Numery kart innych dokumentów w sprawie	89/2011 , 172/2011 , 2/2012 , 189/2011 , 171/2011 , 2/2011 , 91/2011
16	Data zamieszczenia danych o dokumencie w wykazie	2011-05-13
17	Zastrzeżenia dotyczące nieudostępniania informacji	Brak
18	Uwagi	Wyniki pomiarów emisji. Emitor E96 Stężenie substancji w gazie w warunkach pomiaru

I.p. rodzaj substancji	wyniki pomiaru (średnia)
1. LZO	15,561 mg/m ³

Stężenie substancji w gazie w warunkach normalnych 1)

I.p. rodzaj substancji	wyniki pomiaru (średnia)
1. LZO	17,125 mg/m ³ N

Stężenie substancji w gazie w warunkach umownych 2)

I.p. rodzaj substancji	wyniki pomiaru (średnia)
1. LZO	17,297 mg/m ³ u

Emisja uzyskana w wyniku pomiaru:

I.p. rodzaj substancji	wyniki pomiaru (średnia)
1. LZO	0,74671 kg/h

1) - warunki normalne oznaczają temperaturę 273 K i ciśnienie 101,3 kPa, określające normalny metr sześcienny m³N,
2) - warunki umowne oznaczają temperaturę 273K, ciśnienie 101,3 kPa i gazy suche (o zawartości pary wodnej nie większej niż 5 g/kg), określające umowny metr sześcienny m³u

Emitor E97

Stężenie substancji w gazie w warunkach pomiaru

I.p. rodzaj substancji	wyniki pomiaru (średnia)
1. LZO	14,475 mg/m ³

Stężenie substancji w gazie w warunkach normalnych 1)

I.p. rodzaj substancji	wyniki pomiaru (średnia)
1. LZO	15,984 mg/m ³ N

Stężenie substancji w gazie w warunkach umownych 2)

I.p. rodzaj substancji	wyniki pomiaru (średnia)
1. LZO	16,147 mg/m ³ u

Emisja uzyskana w wyniku pomiaru:

I.p. rodzaj substancji	wyniki pomiaru (średnia)
1. LZO	0,74862 kg/h

1) - warunki normalne oznaczają temperaturę 273 K i ciśnienie 101,3 kPa, określające normalny metr sześcienny m³N,
2) - warunki umowne oznaczają temperaturę 273K, ciśnienie 101,3 kPa i gazy suche (o

zawartości pary wodnej nie większej niż 5 g/kg), określające umowny metr sześcienny m³_u

Emitor E98

Stężenie substancji w gazie w warunkach pomiaru

l.p. rodzaj substancji	wyniki pomiaru (średnia)
1. LZO	11,963 mg/m ³

Stężenie substancji w gazie w warunkach normalnych 1)

l.p. rodzaj substancji	wyniki pomiaru (średnia)
1. LZO	13,383 mg/m ³ _N

Stężenie substancji w gazie w warunkach umownych 2)

l.p. rodzaj substancji	wyniki pomiaru (średnia)
1. LZO	13,520 mg/m ³ _u

Emisja uzyskana w wyniku pomiaru:

l.p. rodzaj substancji	wyniki pomiaru (średnia)
1. LZO	0,63614 kg/h

1) - warunki normalne oznaczają temperaturę 273 K i ciśnienie 101,3 kPa, określające normalny metr sześcienny m³_N,

2) - warunki umowne oznaczają temperaturę 273K, ciśnienie 101,3 kPa i gazy suche (o zawartości pary wodnej nie większej niż 5 g/kg), określające umowny metr sześcienny m³_u

E99

Stężenie substancji w gazie w warunkach pomiaru

l.p. rodzaj substancji	wyniki pomiaru (średnia)
1. LZO	11,989 mg/m ³

Stężenie substancji w gazie w warunkach normalnych 1)

l.p. rodzaj substancji	wyniki pomiaru (średnia)
1. LZO	13,404 mg/m ³ _N

Stężenie substancji w gazie w warunkach umownych 2)

l.p. rodzaj substancji	wyniki pomiaru (średnia)
1. LZO	13,543 mg/m ³ _u

Emisja uzyskana w wyniku pomiaru:

l.p.	rodzaj substancji	wyniki pomiaru (średnia)
1.	LZO	0,66213 kg/h

1) - warunki normalne oznaczają temperaturę 273 K i ciśnienie 101,3 kPa, określające normalny metr sześcienny m³N,
2) - warunki umowne oznaczają temperaturę 273K, ciśnienie 101,3 kPa i gazy suche (o zawartości pary wodnej nie większej niż 5 g/kg), określające umowny metr sześcienny m³u

Formularz N - karta informacyjna dla dokumentów od listopada 2010r

	Wszystkie dokumenty od listopada 2010r																									
1	Numer karty / rok	2/2011																								
2	Rodzaj dokumentu	Inny dokument																								
3	Temat dokumentu	Inne																								
4	Nazwa dokumentu	Wyniki okresowych pomiarów emisji do powietrza.																								
5	Zakres przedmiotowy (opis)	Wyniki pomiarów emisji do powietrza z kotłowni, emitor E1, kocioł WLM-5 (K1)																								
6	Obszar, którego dokument dotyczy	1604023 - Kluczbork																								
7	Znak sprawy	ROŚ.6223.1.2011																								
8	Dokument wytworzył	Emilia Uryga																								
9	Data dokumentu	2011-01-31																								
10	Dokument zatwierdził																									
11	Data zatwierdzenia dokumentu																									
12	Miejsce przechowywania (nazwa instytucji, nazwa komórki organizacyjnej, numer pokoju, numer telefonu kontaktowego)	Starostwo Powiatowe w Kluczborku, Wydział Rolnictwa, Ochrony Środowiska i Leśnictwa, nr pok. 307 i 308, tel. 77 418 52 18 wew. 170-171																								
13	Adres elektroniczny zawierający odnośnik do dokumentu																									
14	Informacja, czy dokument jest ostateczny	Nie																								
15	Numery kart innych dokumentów w sprawie	89/2011 , 172/2011 , 2/2012 , 189/2011 , 171/2011 , 1/2011 , 91/2011																								
16	Data zamieszczenia danych o dokumencie w wykazie	2011-05-13																								
17	Zastrzeżenia dotyczące nieudostępniania informacji	Brak																								
18	Uwagi	<p>Wyniki pomiarów emisji.</p> <p>Stężenie substancji w gazie w warunkach umownych przeliczone na zawartość tlenu O₂=6%:</p> <table> <thead> <tr> <th>I.p.</th> <th>rodzaj substancji</th> <th>wyniki pomiaru (średnia)</th> </tr> </thead> <tbody> <tr> <td>1.</td> <td>pył -</td> <td>290,96 mg/m³</td> </tr> <tr> <td>2.</td> <td>SO₂ -</td> <td>755,53 mg/m³</td> </tr> <tr> <td>3.</td> <td>NO₂ -</td> <td>298,32 mg/m³</td> </tr> <tr> <td>4.</td> <td>CO -</td> <td>506,77 mg/m³</td> </tr> </tbody> </table> <p>Emisja uzyskana w wyniku pomiaru:</p> <table> <thead> <tr> <th>I.p.</th> <th>rodzaj substancji</th> <th>wyniki pomiaru (średnia)</th> </tr> </thead> <tbody> <tr> <td>1.</td> <td>pył -</td> <td>1,0040 kg/h</td> </tr> <tr> <td>2.</td> <td>SO₂ -</td> <td>2,6068 kg/h</td> </tr> </tbody> </table>	I.p.	rodzaj substancji	wyniki pomiaru (średnia)	1.	pył -	290,96 mg/m ³	2.	SO ₂ -	755,53 mg/m ³	3.	NO ₂ -	298,32 mg/m ³	4.	CO -	506,77 mg/m ³	I.p.	rodzaj substancji	wyniki pomiaru (średnia)	1.	pył -	1,0040 kg/h	2.	SO ₂ -	2,6068 kg/h
I.p.	rodzaj substancji	wyniki pomiaru (średnia)																								
1.	pył -	290,96 mg/m ³																								
2.	SO ₂ -	755,53 mg/m ³																								
3.	NO ₂ -	298,32 mg/m ³																								
4.	CO -	506,77 mg/m ³																								
I.p.	rodzaj substancji	wyniki pomiaru (średnia)																								
1.	pył -	1,0040 kg/h																								
2.	SO ₂ -	2,6068 kg/h																								

3. NO₂ -
4. CO -

1,0293 kg/h
1,7482 kg/h

Formularz N - karta informacyjna dla dokumentów od listopada 2010r

	Wszystkie dokumenty od listopada 2010r															
1	Numer karty / rok	89/2011														
2	Rodzaj dokumentu	Inny dokument														
3	Temat dokumentu	Inne														
4	Nazwa dokumentu	Sprawozdanie z badań. Projekt: 2010/12/054														
5	Zakres przedmiotowy (opis)	Wyniki okresowych pomiarów emisji do powietrza. Kotłownia. Kocioł WLM - 5 (K3). Emitor E2.														
6	Obszar, którego dokument dotyczy	1604024 - Kluczbork - miasto														
7	Znak sprawy	ROŚ.6223.1.2011														
8	Dokument wytworzył	Emilia Uryga														
9	Data dokumentu	2011-03-11														
10	Dokument zatwierdził															
11	Data zatwierdzenia dokumentu															
12	Miejsce przechowywania (nazwa instytucji, nazwa komórki organizacyjnej, numer pokoju, numer telefonu kontaktowego)	Starostwo Powiatowe w Kluczborku, Wydział Rolnictwa, Ochrony Środowiska i Leśnictwa, ul. Katowicka 1, 46-200 Kluczbork, pok. 307-308, tel. 77 418 52 18 wew. 170-171.														
13	Adres elektroniczny zawierający odnośnik do dokumentu															
14	Informacja, czy dokument jest ostateczny	Nie														
15	Numery kart innych dokumentów w sprawie	172/2011 , 2/2012 , 189/2011 , 171/2011 , 1/2011 , 2/2011 , 91/2011														
16	Data zamieszczenia danych o dokumencie w wykazie	2011-06-21														
17	Zastrzeżenia dotyczące nieudostępniania informacji															
18	Uwagi	<p>Wyniki pomiarów emisji.</p> <p>Stężenie substancji w gazie w warunkach umownych przeliczone na zawartość tlenu O₂=6%:</p> <table> <tr> <td>I.p. rodzaj substancji</td> <td>wyniki pomiaru (średnia)</td> </tr> <tr> <td>1. pył -</td> <td>624,75 mg/m³</td> </tr> <tr> <td>2. SO₂ -</td> <td>877,80 mg/m³</td> </tr> <tr> <td>3. NO₂ -</td> <td>390,61 mg/m³</td> </tr> <tr> <td>4. CO -</td> <td>653,72 mg/m³</td> </tr> </table> <p>Emisja uzyskana w wyniku pomiaru:</p> <table> <tr> <td>I.p. rodzaj substancji</td> <td>wyniki pomiaru (średnia)</td> </tr> <tr> <td>1. pył -</td> <td>4,6186 kg/h</td> </tr> </table>	I.p. rodzaj substancji	wyniki pomiaru (średnia)	1. pył -	624,75 mg/m ³	2. SO ₂ -	877,80 mg/m ³	3. NO ₂ -	390,61 mg/m ³	4. CO -	653,72 mg/m ³	I.p. rodzaj substancji	wyniki pomiaru (średnia)	1. pył -	4,6186 kg/h
I.p. rodzaj substancji	wyniki pomiaru (średnia)															
1. pył -	624,75 mg/m ³															
2. SO ₂ -	877,80 mg/m ³															
3. NO ₂ -	390,61 mg/m ³															
4. CO -	653,72 mg/m ³															
I.p. rodzaj substancji	wyniki pomiaru (średnia)															
1. pył -	4,6186 kg/h															

2. SO ₂ -	6,4876 kg/h
3. NO ₂ -	2,8877 kg/h
4. CO -	4,8328 kg/h

Ilość gazów lub pyłów dopuszczonych do wprowadzania do powietrza

1. pył -	700 mg/m ³
2. SO ₂ -	1500 mg/m ³
3. NO ₂ -	400 mg/m ³

Przekroczenie

1. pył -	brak
2. SO ₂ -	brak
3. NO ₂ -	brak

Formularz N - karta informacyjna dla dokumentów od listopada 2010r

	Wszystkie dokumenty od listopada 2010r	
1	Numer karty / rok	91/2011
2	Rodzaj dokumentu	Inny dokument
3	Temat dokumentu	Inne
4	Nazwa dokumentu	Sprawozdanie z badań. Projekt: 2011/04/168.
5	Zakres przedmiotowy (opis)	Wyniki okresowych pomiarów emisji do powietrza. Oczyszczarka śrutowa, emitor E51. Oczyszczarka śrutowa, emitor E52.
6	Obszar, którego dokument dotyczy	1604024 - Kluczbork - miasto
7	Znak sprawy	ROŚ.6223.1.2011
8	Dokument wytworzył	Emilia Uryga
9	Data dokumentu	2011-06-07
10	Dokument zatwierdził	
11	Data zatwierdzenia dokumentu	
12	Miejsce przechowywania (nazwa instytucji, nazwa komórki organizacyjnej, numer pokoju, numer telefonu kontaktowego)	Starostwo Powiatowe w Kluczborku, Wydział Rolnictwa, Ochrony Środowiska i Leśnictwa, ul. Katowicka 1, 46-200 Kluczbork, pok. 307-308, tel. 77 418 52 18 wew. 170-171.
13	Adres elektroniczny zawierający odnośnik do dokumentu	
14	Informacja, czy dokument jest ostateczny	Nie
15	Numery kart innych dokumentów w sprawie	89/2011 , 172/2011 , 2/2012 , 189/2011 , 171/2011 , 1/2011 , 2/2011
16	Data zamieszczenia danych o dokumencie w wykazie	2011-06-21
17	Zastrzeżenia dotyczące nieudostępniania informacji	
18	Uwagi	<p>Wyniki pomiarów emisji.</p> <p>Oczyszczarka śrutowa emitor E51</p> <p>Emisja uzyskana w wyniku pomiaru</p> <p>l.p. rodzaj substancji wyniki pomiaru (średnia)</p> <p>1. pył - 0,0751 kg/h</p> <p>Ilość gazów lub pyłów dopuszczonych do wprowadzania do powietrza</p> <p>1. pył - 0,1000 kg/h</p> <p>Przekroczenie</p>

1. pył - brak

k

Oczyszczarka śrutowa emitor E52

Emisja uzyskana w wyniku pomiaru

I.p. rodzaj substancji	wyniki pomiaru (średnia)
------------------------	-----------------------------

1. pył	- 0,0796 kg/h
--------	---------------

Ilość gazów lub pyłów dopuszczonych do wprowadzania do powietrza

1. pył	- 0,1000 kg/h
--------	---------------

Przekroczenie

1. pył	- brak
--------	--------

Formularz N - karta informacyjna dla dokumentów od listopada 2010r

	Wszystkie dokumenty od listopada 2010r	
1	Numer karty / rok	97/2011
2	Rodzaj dokumentu	Analiza, opracowanie ekofizjograficzne, wyniki badań i pomiarów
3	Temat dokumentu	Ochrona wód
4	Nazwa dokumentu	Wyniki badań ścieków opadowych i roztopowych z terenu przemysłowego fabryki 1/2011
5	Zakres przedmiotowy (opis)	Odprowadzane ciągami kanalizacji nr I-III z terenu przemysłowego do stawu i rowu nr R-112
6	Obszar, którego dokument dotyczy	1604024 - Kluczbork - miasto
7	Znak sprawy	ROŚ.6324.17
8	Dokument wytworzył	Magdalena Godzwon
9	Data dokumentu	2011-04-28
10	Dokument zatwierdził	
11	Data zatwierdzenia dokumentu	
12	Miejsce przechowywania (nazwa instytucji, nazwa komórki organizacyjnej, numer pokoju, numer telefonu kontaktowego)	Starostwo Powiatowe w Kluczborku ul. Katowicka 1, 46-200 Kluczbork - Wydział Rolnictwa, Ochrony Środowiska i Leśnictwa, pokój nr 307 i 308, nr tel. (077) 418 52 18 wew. 170-171.
13	Adres elektroniczny zawierający odnośnik do dokumentu	
14	Informacja, czy dokument jest ostateczny	Nie
15	Numery kart innych dokumentów w sprawie	203/2011
16	Data zamieszczenia danych o dokumencie w wykazie	2011-06-21
17	Zastrzeżenia dotyczące nieudostępniania informacji	
18	Uwagi	Wyniki badań próbek pobranych 14.04.2011r. : 1. z ciągu kanalizacyjnego nr 1 (wylot 1-do stawu) a) Zawiesina og. mg/dm ³ -6,77/dopuszczalna: 100 b) Substancje ropopochodne mg/dm ³ - 0,31/dopuszczalna: 15 2. z ciągu kanalizacyjnego nr 2 (wylot 2 - do rowu) a) Zawiesina og. mg/dm ³ -12,2/dopuszczalna: 100 b) Substancje ropopochodne mg/dm ³ - <0,10/dopuszczalna: 15 3. z ciągu kanalizacyjnego nr 3 (wylot 3 - do rowu) a) Zawiesina og. mg/dm ³ -11,8/dopuszczalna:

100


b) Substancje ropochodne mg/dm³ -
<0,10/dopuszczalna: 15

Formularz N - karta informacyjna dla dokumentów od listopada 2010r

	Wszystkie dokumenty od listopada 2010r													
1	Numer karty / rok	171/2011												
2	Rodzaj dokumentu	Inny dokument												
3	Temat dokumentu	Inne												
4	Nazwa dokumentu	Sprawozdanie z badań. 2011/02/025												
5	Zakres przedmiotowy (opis)	Wyniki okresowych pomiarów emisji do powietrza dla kotłowni, kocioł WLM-5 (K3), emitor E2, wykonane dn. 22.02.2011 r.												
6	Obszar, którego dokument dotyczy	1604024 - Kluczbork - miasto												
7	Znak sprawy	ROŚ.6223.1.2011												
8	Dokument wytworzył	Emilia Uryga												
9	Data dokumentu	2011-09-19												
10	Dokument zatwierdził													
11	Data zatwierdzenia dokumentu													
12	Miejsce przechowywania (nazwa instytucji, nazwa komórki organizacyjnej, numer pokoju, numer telefonu kontaktowego)	Starostwo Powiatowe w Kluczborku, Wydział Rolnictwa, Ochrony Środowiska i Leśnictwa, ul. Katowicka 1, 46-200 Kluczbork, pok. 307-308, tel. 77 418 52 18 wew. 170-171.												
13	Adres elektroniczny zawierający odnośnik do dokumentu													
14	Informacja, czy dokument jest ostateczny	Nie												
15	Numery kart innych dokumentów w sprawie	89/2011 , 172/2011 , 2/2012 , 189/2011 , 1/2011 , 2/2011 , 91/2011												
16	Data zamieszczenia danych o dokumencie w wykazie	2011-11-21												
17	Zastrzeżenia dotyczące nieudostępniania informacji													
18	Uwagi	<p>Wyniki pomiarów emisji.</p> <p>Stężenie substancji w gazie w warunkach umownych przeliczone na zawartość tlenu O₂=6%:</p> <table> <tr> <td>I.p. rodzaj substancji</td> <td>wyniki pomiaru (średnia)</td> </tr> <tr> <td>1. pył -</td> <td>223,92 mg/m³</td> </tr> <tr> <td>2. SO₂ -</td> <td>937,33 mg/m³</td> </tr> <tr> <td>3. NO₂ -</td> <td>380,01 mg/m³</td> </tr> <tr> <td>4. CO -</td> <td>747,69 mg/m³</td> </tr> </table> <p>Emisja uzyskana w wyniku pomiaru:</p> <table> <tr> <td>I.p. rodzaj substancji</td> <td>wyniki pomiaru (średnia)</td> </tr> </table>	I.p. rodzaj substancji	wyniki pomiaru (średnia)	1. pył -	223,92 mg/m ³	2. SO ₂ -	937,33 mg/m ³	3. NO ₂ -	380,01 mg/m ³	4. CO -	747,69 mg/m ³	I.p. rodzaj substancji	wyniki pomiaru (średnia)
I.p. rodzaj substancji	wyniki pomiaru (średnia)													
1. pył -	223,92 mg/m ³													
2. SO ₂ -	937,33 mg/m ³													
3. NO ₂ -	380,01 mg/m ³													
4. CO -	747,69 mg/m ³													
I.p. rodzaj substancji	wyniki pomiaru (średnia)													

Formularz N - karta informacyjna dla dokumentów od listopada 2010r

	Wszystkie dokumenty od listopada 2010r									
1	Numer karty / rok	172/2011								
2	Rodzaj dokumentu	Inny dokument								
3	Temat dokumentu	Inne								
4	Nazwa dokumentu	Sprawozdanie z badań. 2011/08/043								
5	Zakres przedmiotowy (opis)	Wyniki okresowych pomiarów emisji do powietrza. Stolarnia. Emitor E5 - odciąg od urządzeń. Data wykonania pomiaru dn. 25.08.2011 r.								
6	Obszar, którego dokument dotyczy	1604024 - Kluczbork - miasto								
7	Znak sprawy	ROŚ.6223.1.2011								
8	Dokument wytworzył	Emilia Uryga								
9	Data dokumentu	2011-09-21								
10	Dokument zatwierdził									
11	Data zatwierdzenia dokumentu									
12	Miejsce przechowywania (nazwa instytucji, nazwa komórki organizacyjnej, numer pokoju, numer telefonu kontaktowego)	Starostwo Powiatowe w Kluczborku, Wydział Rolnictwa, Ochrony Środowiska i Leśnictwa, ul. Katowicka 1, 46-200 Kluczbork, pok. 307-308, tel. 77 418 52 18 wew. 170-171.								
13	Adres elektroniczny zawierający odnośnik do dokumentu									
14	Informacja, czy dokument jest ostateczny	Nie								
15	Numery kart innych dokumentów w sprawie	89/2011 , 2/2012 , 189/2011 , 171/2011 , 1/2011 , 2/2011 , 91/2011								
16	Data zamieszczenia danych o dokumencie w wykazie	2011-11-21								
17	Zastrzeżenia dotyczące nieudostępniania informacji									
18	Uwagi	<p>Wyniki pomiarów emisji.</p> <p>Emisja uzyskana w wyniku pomiaru:</p> <table> <tr> <td>I.p. rodzaj substancji</td> <td>wyniki pomiaru (średnia)</td> </tr> <tr> <td>1. pył -</td> <td>0,0117 kg/h</td> </tr> </table> <p>Ilość gazów lub pyłów dopuszczonych do wprowadzania do powietrza:</p> <table> <tr> <td>I.p. rodzaj substancji</td> <td>wyniki pomiaru (średnia)</td> </tr> <tr> <td>1. pył -</td> <td>1,2800 kg/h</td> </tr> </table>	I.p. rodzaj substancji	wyniki pomiaru (średnia)	1. pył -	0,0117 kg/h	I.p. rodzaj substancji	wyniki pomiaru (średnia)	1. pył -	1,2800 kg/h
I.p. rodzaj substancji	wyniki pomiaru (średnia)									
1. pył -	0,0117 kg/h									
I.p. rodzaj substancji	wyniki pomiaru (średnia)									
1. pył -	1,2800 kg/h									



Formularz N - karta informacyjna dla dokumentów od listopada 2010r

	Wszystkie dokumenty od listopada 2010r															
1	Numer karty / rok	173/2011														
2	Rodzaj dokumentu	Inny dokument														
3	Temat dokumentu	Inne														
4	Nazwa dokumentu	Sprawozdanie z badań.														
5	Zakres przedmiotowy (opis)	Wyniki okresowych pomiarów emisji do powietrza. Kotłownia. Kocioł WLM 2,5. Emitor E4. Data wykonania pomiaru 25.08.2011 r.														
6	Obszar, którego dokument dotyczy	1604024 - Kluczbork - miasto														
7	Znak sprawy	ROŚ.6223,1,2011														
8	Dokument wytworzył	Emilia Uryga														
9	Data dokumentu	2011-09-21														
10	Dokument zatwierdził															
11	Data zatwierdzenia dokumentu															
12	Miejsce przechowywania (nazwa instytucji, nazwa komórki organizacyjnej, numer pokoju, numer telefonu kontaktowego)	Starostwo Powiatowe w Kluczborku, Wydział Rolnictwa, Ochrony Środowiska i Leśnictwa, ul. Katowicka 1, 46-200 Kluczbork, pok. 307-308, tel. 77 418 52 18 wew. 170-171.														
13	Adres elektroniczny zawierający odnośnik do dokumentu															
14	Informacja, czy dokument jest ostateczny	Nie														
15	Numery kart innych dokumentów w sprawie															
16	Data zamieszczenia danych o dokumencie w wykazie	2011-11-21														
17	Zastrzeżenia dotyczące nieudostępniania informacji															
18	Uwagi	<p>Wyniki pomiarów emisji.</p> <p>Stężenie substancji w gazie w warunkach umownych przeliczone na zawartość tlenu O₂=6%:</p> <table> <thead> <tr> <th>I.p. rodzaj substancji</th> <th>wyniki pomiaru (średnia)</th> </tr> </thead> <tbody> <tr> <td>1. pył -</td> <td>127,00 mg/m³</td> </tr> <tr> <td>2. SO₂ -</td> <td>985,42 mg/m³</td> </tr> <tr> <td>3. NO₂ -</td> <td>340,92 mg/m³</td> </tr> <tr> <td>4. CO -</td> <td>645,00 mg/m³</td> </tr> </tbody> </table> <p>Emisja uzyskana w wyniku pomiaru:</p> <table> <thead> <tr> <th>I.p. rodzaj substancji</th> <th>wyniki pomiaru (średnia)</th> </tr> </thead> <tbody> <tr> <td>1. pył -</td> <td>0,4197 kg/h</td> </tr> </tbody> </table>	I.p. rodzaj substancji	wyniki pomiaru (średnia)	1. pył -	127,00 mg/m ³	2. SO ₂ -	985,42 mg/m ³	3. NO ₂ -	340,92 mg/m ³	4. CO -	645,00 mg/m ³	I.p. rodzaj substancji	wyniki pomiaru (średnia)	1. pył -	0,4197 kg/h
I.p. rodzaj substancji	wyniki pomiaru (średnia)															
1. pył -	127,00 mg/m ³															
2. SO ₂ -	985,42 mg/m ³															
3. NO ₂ -	340,92 mg/m ³															
4. CO -	645,00 mg/m ³															
I.p. rodzaj substancji	wyniki pomiaru (średnia)															
1. pył -	0,4197 kg/h															

2. SO ₂ -	3,2576 kg/h
3. NO ₂ -	1,1268 kg/h
4. CO -	2,1321 kg/h

Ilość gazów lub pyłów dopuszczonych do wprowadzania do powietrza:

I.p. rodzaj substancji	wyniki pomiaru (średnia)
------------------------	-----------------------------

1. pył -	700 mg/m ³
2. SO ₂ -	1500 mg/m ³
3. NO ₂ -	400 mg/m ³

Formularz N - karta informacyjna dla dokumentów od listopada 2010r

	Wszystkie dokumenty od listopada 2010r							
1	Numer karty / rok	189/2011						
2	Rodzaj dokumentu	Inny dokument						
3	Temat dokumentu	Inne						
4	Nazwa dokumentu	Sprawozdanie z badań stężeń Lotnych Związków Organicznych w gazach odlotowych w przeliczeniu na całkowity węgiel organiczny - S1.Projekt: 2011/10/162						
5	Zakres przedmiotowy (opis)	Wyniki okresowych pomiarów emisji do powietrza LZO. Lakiernia. Emitter 96-99.						
6	Obszar, którego dokument dotyczy	1604024 - Kluczbork - miasto						
7	Znak sprawy	ROŚ.6223.1.2011						
8	Dokument wytworzył	Emilia Uryga						
9	Data dokumentu	2011-11-25						
10	Dokument zatwierdził							
11	Data zatwierdzenia dokumentu							
12	Miejsce przechowywania (nazwa instytucji, nazwa komórki organizacyjnej, numer pokoju, numer telefonu kontaktowego)	Starostwo Powiatowe w Kluczborku, Wydział Rolnictwa, Ochrony Środowiska i Leśnictwa, ul. Katowicka 1, 46-200 Kluczbork, pok. 307-308, tel. 77 418 52 18 wew. 170-171.						
13	Adres elektroniczny zawierający odnośnik do dokumentu							
14	Informacja, czy dokument jest ostateczny	Nie						
15	Numery kart innych dokumentów w sprawie	89/2011 , 172/2011 , 2/2012 , 171/2011 , 1/2011 , 2/2011 , 91/2011						
16	Data zamieszczenia danych o dokumencie w wykazie	2011-12-01						
17	Zastrzeżenia dotyczące nieudostępniania informacji							
18	Uwagi	<p>Wyniki pomiarów emisji.</p> <p>Emitter E96 - Kabino-suszarka komora nr 1</p> <p>Stężenie substancji w gazie w warunkach pomiaru</p> <table> <tr> <td>I.p. rodzaj substancji</td> <td>wyniki pomiaru (średnia)</td> </tr> <tr> <td>1. LZO</td> <td>33,43 mgC/m3</td> </tr> </table> <p>Stężenie substancji w gazie w warunkach normalnych</p> <table> <tr> <td>I.p. rodzaj substancji</td> <td>wyniki pomiaru (średnia)</td> </tr> </table>	I.p. rodzaj substancji	wyniki pomiaru (średnia)	1. LZO	33,43 mgC/m3	I.p. rodzaj substancji	wyniki pomiaru (średnia)
I.p. rodzaj substancji	wyniki pomiaru (średnia)							
1. LZO	33,43 mgC/m3							
I.p. rodzaj substancji	wyniki pomiaru (średnia)							

1. LZO 37,13 mgC/m³N

Stężenie substancji w gazie w warunkach umownych

I.p. rodzaj substancji wyniki pomiaru (średnia)

1. LZO 37,44 mgC/m³u

Emisja uzyskana w wyniku pomiaru:

I.p. rodzaj substancji wyniki pomiaru (średnia)

1. LZO 1,964 kg/h

Ilość gazów lub pyłów dopuszczonych do wprowadzania do powietrza

I.p. rodzaj substancji jednostka

1) LZO mgC/m³ - 100

Przekroczenie: brak

Emitor E97 - kabino-suszarka komora nr 1

Stężenie substancji w gazie w warunkach pomiaru

I.p. rodzaj substancji wyniki pomiaru (średnia)

1. LZO 79,17 mgC/m³

Stężenie substancji w gazie w warunkach normalnych

I.p. rodzaj substancji wyniki pomiaru (średnia)

1. LZO 87,27 mgC/m³N

Stężenie substancji w gazie w warunkach umownych

I.p. rodzaj substancji wyniki pomiaru (średnia)

1. LZO 87,93 mg/m³u

Emisja uzyskana w wyniku pomiaru:

I.p. rodzaj substancji wyniki pomiaru (średnia)

1. LZO 4,681 kg/h

Ilość gazów lub pyłów dopuszczonych do wprowadzania do powietrza

I.p. rodzaj substancji jednostka

1) LZO mgC/m³ - 100

Przekroczenie: brak

Emitor E98 - kabino-suszarka komora nr 2

Stężenie substancji w gazie w warunkach pomiaru

I.p. rodzaj substancji wyniki pomiaru (średnia)

1. LZO 74,35 mgC/m³

Stężenie substancji w gazie w warunkach normalnych

I.p. rodzaj substancji	wyniki pomiaru (średnia)
1. LZO	81,48 mgC/m ³ N

Stężenie substancji w gazie w warunkach umownych

I.p. rodzaj substancji	wyniki pomiaru (średnia)
1. LZO	82,15 mgC/m ³ u

Emisja uzyskana w wyniku pomiaru:

I.p. rodzaj substancji	wyniki pomiaru (średnia)
1. LZO	4,384 kg/h

Ilość gazów lub pyłów dopuszczonych do wprowadzania do powietrza

I.p. rodzaj substancji	jednostka
1) LZO	mgC/m ³ - 100

Przekroczenie: brak

E99 - kabino-suszarka komora nr 2

Stężenie substancji w gazie w warunkach pomiaru

I.p. rodzaj substancji	wyniki pomiaru (średnia)
1. LZO	69,96 mgC/m ³

Stężenie substancji w gazie w warunkach normalnych

I.p. rodzaj substancji	wyniki pomiaru (średnia)
1. LZO	77,17 mgC/m ³ N

Stężenie substancji w gazie w warunkach umownych

I.p. rodzaj substancji	wyniki pomiaru (średnia)
1. LZO	77,85 mgC/m ³ u

Emisja uzyskana w wyniku pomiaru:

I.p. rodzaj substancji	wyniki pomiaru (średnia)
1. LZO	4,119 kg/h

Ilość gazów lub pyłów dopuszczonych do wprowadzania do powietrza

I.p. rodzaj substancji	jednostka
1) LZO	mgC/m ³ - 100

Przekroczenie: brak

Formularz N - karta informacyjna dla dokumentów od listopada 2010r

	Wszystkie dokumenty od listopada 2010r	
1	Numer karty / rok	203/2011
2	Rodzaj dokumentu	Analiza, opracowanie ekofizjograficzne, wyniki badań i pomiarów
3	Temat dokumentu	Ochrona wód
4	Nazwa dokumentu	Wyniki badań ścieków opadowych i roztopowych z terenu przemysłowego fabryki 2/2011
5	Zakres przedmiotowy (opis)	Odprowadzane ciągami kanalizacji nr I-III z terenu przemysłowego do stawu i rowu nr R-112
6	Obszar, którego dokument dotyczy	1604024 - Kluczbork - miasto
7	Znak sprawy	ROŚ.6324.17
8	Dokument wytworzył	Magdalena Godzwon
9	Data dokumentu	2011-11-09
10	Dokument zatwierdził	
11	Data zatwierdzenia dokumentu	
12	Miejsce przechowywania (nazwa instytucji, nazwa komórki organizacyjnej, numer pokoju, numer telefonu kontaktowego)	Starostwo Powiatowe w Kluczborku-Wydział Rolnictwa, Ochrony Środowiska i Leśnictwa, pokój nr 307 i 308, nr tel. 418 52 18 wew. 170-171
13	Adres elektroniczny zawierający odnośnik do dokumentu	
14	Informacja, czy dokument jest ostateczny	Nie
15	Numery kart innych dokumentów w sprawie	97/2011
16	Data zamieszczenia danych o dokumencie w wykazie	2011-12-22
17	Zastrzeżenia dotyczące nieudostępniania informacji	
18	Uwagi	<p>Wyniki badań próbek pobranych 27.10.2011r. :</p> <p>1. z ciągu kanalizacyjnego nr 1 (wylot 1-do stawu)</p> <p>a) Zawiesina og. mg/dm³ -<2,00/dopuszczalna: 100</p> <p>b) Substancje ropopochodne mg/dm³ - <0,10/dopuszczalna: 15</p> <p>2. z ciągu kanalizacyjnego nr 2 (wylot 2 - do rowu)</p> <p>a) Zawiesina og. mg/dm³ -2,2/dopuszczalna: 100</p> <p>b) Substancje ropopochodne mg/dm³ - 0,55/dopuszczalna: 15</p> <p>3. z ciągu kanalizacyjnego nr 3 (wylot 3 - do rowu)</p> <p>brak przepływu</p> <p>próbka pobrana 09.12.2011r.</p>

3. z ciągu kanalizacyjnego nr 3 (wylot 3 - do rowu)

a) Zawiesina og. mg/dm³ -96,0/dopuszczalna: 100

b) Substancje ropochodne mg/dm³ - 0,15/dopuszczalna: 15

Formularz N - karta informacyjna dla dokumentów od listopada 2010r

	Wszystkie dokumenty od listopada 2010r	
1	Numer karty / rok	210/2011
2	Rodzaj dokumentu	Wniosek o wydanie decyzji
3	Temat dokumentu	Inne
4	Nazwa dokumentu	o pozwolenie wodnoprawne na wprowadzanie ścieków przemysłowych do urządzeń kanalizacyjnych Hydrokomu
5	Zakres przedmiotowy (opis)	ścieki przemysłowe zawierające substancje niebezpieczne dla środowiska wodnego
6	Obszar, którego dokument dotyczy	1604024 - Kluczbork - miasto
7	Znak sprawy	ROŚ.6341.27.2011.MG
8	Dokument wytworzył	Magdalena Godzwon
9	Data dokumentu	2011-07-06
10	Dokument zatwierdził	
11	Data zatwierdzenia dokumentu	
12	Miejsce przechowywania (nazwa instytucji, nazwa komórki organizacyjnej, numer pokoju, numer telefonu kontaktowego)	Starostwo Powiatowe w Kluczborku ul. Katowicka 1, 46-200 Kluczbork - Wydział Rolnictwa, Ochrony Środowiska i Leśnictwa, pokój nr 307 i 308, nr tel. (077) 418 52 18 wew. 170-171.
13	Adres elektroniczny zawierający odnośnik do dokumentu	
14	Informacja, czy dokument jest ostateczny	Nie
15	Numery kart innych dokumentów w sprawie	214/2011
16	Data zamieszczenia danych o dokumencie w wykazie	2011-12-22
17	Zastrzeżenia dotyczące nieudostępniania informacji	
18	Uwagi	wprowadzanie ścieków przemysłowych zawierających substancje szczególnie szkodliwe dla środowiska wodnego z kotłowni i z Wydziału Obróbki Skrawaniem do miejskiej kanalizacji sanitarnej sumarycznie, w ilości: Q _{max} /d= 6 m ³ /d zawierających substancje szczególnie szkodliwe dla środowiska wodnego: a) azot amonowy - w ilości: do 200 mgN-NH ₄ /l b) azot azotynowy - w ilości: do 10 mgN-NO ₂ /l c) fosfor ogólny - w ilości: do 6 mg/l

Formularz N - karta informacyjna dla dokumentów od listopada 2010r

	Wszystkie dokumenty od listopada 2010r	
1	Numer karty / rok	214/2011
2	Rodzaj dokumentu	Decyzja
3	Temat dokumentu	Ochrona wód
4	Nazwa dokumentu	Pozwolenie wodnoprawne na wprowadzanie ścieków przemysłowych do urządzeń kanalizacyjnych Hydrokomu
5	Zakres przedmiotowy (opis)	ścieki przemysłowe zawierające substancje szkodliwe dla środowiska wodnego
6	Obszar, którego dokument dotyczy	1604024 - Kluczbork - miasto
7	Znak sprawy	ROŚ.6341.27.2011.MG
8	Dokument wytworzył	Magdalena Godzwon
9	Data dokumentu	2011-08-24
10	Dokument zatwierdził	
11	Data zatwierdzenia dokumentu	
12	Miejsce przechowywania (nazwa instytucji, nazwa komórki organizacyjnej, numer pokoju, numer telefonu kontaktowego)	Starostwo Powiatowe w Kluczborku ul. Katowicka 1, 46-200 Kluczbork - Wydział Rolnictwa, Ochrony Środowiska i Leśnictwa, pokój nr 307 i 308, nr tel. (077) 418 52 18 wew. 170-171.
13	Adres elektroniczny zawierający odnośnik do dokumentu	
14	Informacja, czy dokument jest ostateczny	Tak
15	Numery kart innych dokumentów w sprawie	210/2011
16	Data zamieszczenia danych o dokumencie w wykazie	2011-12-22
17	Zastrzeżenia dotyczące nieudostępniania informacji	
18	Uwagi	1)wprowadzanie do urządzeń miejskiej kanalizacji sanitarnej i oczyszczalni, pozostających w zarządzie Wodociągów i Kanalizacji "Hydrokom" Sp. z o.o., ścieków przemysłowych z kotłowni (procesy regeneracja kolumn jonitowych do zmiękczenia wody i odmulanie kotłów) - ciągiem kanalizacyjnym nr 4 oraz z Wydziału Obróbki Skrawaniem (procesy hartowania i oksydowania) - ciągiem kanalizacyjnym nr 5 w ilości: $Q_{max} / d = 6 \text{ m}^3/d$, zawierających substancje szczególnie szkodliwe dla środowiska wodnego: a)azot azotynowy, b)azot amonowy, c)fosfor i jego związki oznaczane jako fosfor ogólny.

Formularz N - karta informacyjna dla dokumentów od listopada 2010r

	Wszystkie dokumenty od listopada 2010r	
1	Numer karty / rok	2/2012
2	Rodzaj dokumentu	Inny dokument
3	Temat dokumentu	Inne
4	Nazwa dokumentu	Sprawozdanie z badań pomiarów stężeń lotnych związków organicznych w gazach odlotowych w przeliczeniu na całkowity węgiel organiczny - S1 wprowadzanych do powietrza z wybranych urządzeń technologicznych zlokalizowanych w Fabryce Maszyn i Urządzeń "FAMAK" S.A. w Kluczborku.
5	Zakres przedmiotowy (opis)	Wyniki okresowych pomiarów emisji do powietrza z lakierni: Pole malarskie nr 25 emitor E28, Pole malarskie nr 24 emitor E27, Pole malarskie nr 26 emitor E29.
6	Obszar, którego dokument dotyczy	1604024 - Kluczbork - miasto
7	Znak sprawy	ROŚ.6223.1.2011
8	Dokument wytworzył	Emilia Uryga
9	Data dokumentu	2011-12-27
10	Dokument zatwierdził	
11	Data zatwierdzenia dokumentu	
12	Miejsce przechowywania (nazwa instytucji, nazwa komórki organizacyjnej, numer pokoju, numer telefonu kontaktowego)	Starostwo Powiatowe w Kluczborku, Wydział Rolnictwa, Ochrony Środowiska i Leśnictwa, ul. Katowicka 1, 46-200 Kluczbork, pok. 307-308, tel. 77 418 52 18 wew. 170-171.
13	Adres elektroniczny zawierający odnośnik do dokumentu	
14	Informacja, czy dokument jest ostateczny	Nie
15	Numery kart innych dokumentów w sprawie	89/2011 , 172/2011 , 189/2011 , 171/2011 , 1/2011 , 2/2011 , 91/2011
16	Data zamieszczenia danych o dokumencie w wykazie	2012-02-29
17	Zastrzeżenia dotyczące nieudostępniania informacji	
18	Uwagi	Wyniki okresowych pomiarów emisji do powietrza Obiekt: Lakiernia Źródło emisji: E28 - Pole malarskie nr 25 Stężenie substancji w gazie w warunkach umownych mgC/m3u L.p. rodzaj substancji jednostka wyniki

pomiarów
 1. LZO mgC/m³ 9,54 średnia

Emisja uzyskana w wyniku pomiaru kg/h

L.p. rodzaj substancji jednostka wyniki pomiarów
 1) LZO kg/h 0,564 średnia

Ilość gazów dopuszczonych do wprowadzania do powietrza

L.p. rodzaj substancji jednostka wyniki pomiarów
 1) LZO mgC/m³ 100

Przekroczenie: brak

Źródło emisji: E27 - Pole malarskie nr 24

Stężenie substancji w gazie w warunkach umownych mgC/m³

L.p. rodzaj substancji jednostka wyniki pomiarów
 1. LZO mgC/m³ 11,44 średnia

Emisja uzyskana w wyniku pomiaru kg/h

L.p. rodzaj substancji jednostka wyniki pomiarów
 1) LZO kg/h 0,161 średnia

Ilość gazów dopuszczonych do wprowadzania do powietrza

L.p. rodzaj substancji jednostka wyniki pomiarów
 1) LZO mgC/m³ 100

Przekroczenie: brak

Źródło emisji: E29 - Pole malarskie nr 26

Stężenie substancji w gazie w warunkach umownych mgC/m³

L.p. rodzaj substancji jednostka wyniki pomiarów
 1. LZO mgC/m³ 51,63 średnia

Emisja uzyskana w wyniku pomiaru kg/h

L.p. rodzaj substancji jednostka wyniki pomiarów
 1) LZO kg/h 1,880 średnia

Ilość gazów dopuszczonych do wprowadzania do powietrza

L.p. rodzaj substancji jednostka wyniki
pomiarów

1) LZO mgC/m³u 100

Przekroczenie: brak

Formularz N - karta informacyjna dla dokumentów od listopada 2010r

	Wszystkie dokumenty od listopada 2010r													
1	Numer karty / rok	3/2012												
2	Rodzaj dokumentu	Inny dokument												
3	Temat dokumentu	Inne												
4	Nazwa dokumentu	Sprawozdanie z badań pomiarów stężeń i emisji gazowych oraz pyłowych substancji wprowadzanych do powietrza z kotła WLM-5 (K1).												
5	Zakres przedmiotowy (opis)	Wyniki okresowych pomiarów emisji do powietrza Kociołnia. Emitor E1 - Kocioł WLM 5 (nr 1)												
6	Obszar, którego dokument dotyczy	1604024 - Kluczbork - miasto												
7	Znak sprawy	ROŚ.6223,1,2012												
8	Dokument wytworzył	Emilia Uryga												
9	Data dokumentu	2012-01-25												
10	Dokument zatwierdził													
11	Data zatwierdzenia dokumentu													
12	Miejsce przechowywania (nazwa instytucji, nazwa komórki organizacyjnej, numer pokoju, numer telefonu kontaktowego)	Starostwo Powiatowe w Kluczborku, Wydział Rolnictwa, Ochrony Środowiska i Leśnictwa, ul. Katowicka 1, 46-200 Kluczbork, pok. 307-308, tel. 77 418 52 18 wew. 170-171.												
13	Adres elektroniczny zawierający odnośnik do dokumentu													
14	Informacja, czy dokument jest ostateczny	Nie												
15	Numery kart innych dokumentów w sprawie													
16	Data zamieszczenia danych o dokumencie w wykazie	2012-02-29												
17	Zastrzeżenia dotyczące nieudostępniania informacji													
18	Uwagi	<p>Wyniki pomiarów emisji.</p> <p>Stężenie substancji w gazie w warunkach umownych przeliczone na zawartość tlenu O₂=6%:</p> <table> <tr> <td>I.p. rodzaj substancji</td> <td>wyniki pomiaru (średnia)</td> </tr> <tr> <td>1. pył -</td> <td>234,57 mg/m³ u</td> </tr> <tr> <td>2. SO₂ -</td> <td>1217,65 mg/m³ u</td> </tr> <tr> <td>3. NO₂ -</td> <td>161,54 mg/m³ u</td> </tr> <tr> <td>4. CO -</td> <td>438,73 mg/m³ u</td> </tr> <tr> <td>5. CO₂ -</td> <td>269719,3 mg/m³ u</td> </tr> </table> <p>Emisja uzyskana w wyniku pomiaru:</p>	I.p. rodzaj substancji	wyniki pomiaru (średnia)	1. pył -	234,57 mg/m ³ u	2. SO ₂ -	1217,65 mg/m ³ u	3. NO ₂ -	161,54 mg/m ³ u	4. CO -	438,73 mg/m ³ u	5. CO ₂ -	269719,3 mg/m ³ u
I.p. rodzaj substancji	wyniki pomiaru (średnia)													
1. pył -	234,57 mg/m ³ u													
2. SO ₂ -	1217,65 mg/m ³ u													
3. NO ₂ -	161,54 mg/m ³ u													
4. CO -	438,73 mg/m ³ u													
5. CO ₂ -	269719,3 mg/m ³ u													

l.p.	rodzaj substancji	wyniki pomiaru (średnia)
1.	pył -	1,3954 kg/h
2.	SO ₂ -	7,3432 kg/h
3.	NO ₂ -	0,9610 kg/h
4.	CO -	2,6101 kg/h
5.	CO ₂ -	1604,51 kg/h

Ilość gazów lub pyłów dopuszczonych do wprowadzania do powietrza

l.p.	rodzaj substancji	wyniki pomiaru (średnia)
1.	pył -	400 mg/m ³ u
2.	SO ₂ -	1500 mg/m ³ u
3.	NO ₂ -	400 mg/m ³ u

Przekroczenie: brak

Formularz N - karta informacyjna dla dokumentów od listopada 2010r

	Wszystkie dokumenty od listopada 2010r	
1	Numer karty / rok	8/2012
2	Rodzaj dokumentu	Inny dokument
3	Temat dokumentu	Inne
4	Nazwa dokumentu	Sprawozdanie z badań, z pomiarów emisji pyłowych substancji wprowadzanych do powietrza. Stanowisko doczyszczenia strumieniowo-ścierne konstrukcji stalowych E66.
5	Zakres przedmiotowy (opis)	Wyniki pomiarów. Źródło emisji: E66 - Stanowisko doczyszczenia strumieniowo-ścierne konstrukcji stalowych.
6	Obszar, którego dokument dotyczy	1604024 - Kluczbork - miasto
7	Znak sprawy	ROŚ.6223.1.2012
8	Dokument wytworzył	Emilia Uryga
9	Data dokumentu	2012-02-07
10	Dokument zatwierdził	
11	Data zatwierdzenia dokumentu	
12	Miejsce przechowywania (nazwa instytucji, nazwa komórki organizacyjnej, numer pokoju, numer telefonu kontaktowego)	Starostwo Powiatowe w Kluczborku, Wydział Rolnictwa, Ochrony Środowiska i Leśnictwa, ul. Katowicka 1, 46-200 Kluczbork, pok. 307-308, tel. 77 418 52 18 wew. 170-171.
13	Adres elektroniczny zawierający odnośnik do dokumentu	
14	Informacja, czy dokument jest ostateczny	Nie
15	Numery kart innych dokumentów w sprawie	59/2012 , 10/2013 , 182/2012
16	Data zamieszczenia danych o dokumencie w wykazie	2012-02-14
17	Zastrzeżenia dotyczące nieudostępniania informacji	
18	Uwagi	<p>Wyniki pomiarów.</p> <p>Źródło emisji: Stanowisko doczyszczenia strumieniowo-ścierne konstrukcji stalowych, emitor E66</p> <p>Emisja uzyskana w wyniku pomiaru</p> <p>I.p. rodzaj substancji jednostka wynik pomiaru</p> <p style="text-align: right;">średnia</p> <p>1) pył kg/h 0,7526</p> <p>Ilość pyłów dopuszczonych do wprowadzania do powietrza</p>

l.p.	rodzaj substancji	jednostka	ilość dopuszczona
------	-------------------	-----------	-------------------

1)	pył	kg/h	7,2000
----	-----	------	--------

Przekroczenie: brak

Formularz N - karta informacyjna dla dokumentów od listopada 2010r

	Wszystkie dokumenty od listopada 2010r	
1	Numer karty / rok	56/2012
2	Rodzaj dokumentu	Wniosek o wydanie decyzji
3	Temat dokumentu	Inne
4	Nazwa dokumentu	Wniosek o zmianę pozwolenia nr ROŚ.I-7644-11/05 z dnia 05.08.2005 r. ze zm. nr ROŚ-7644-18/07 z dnia 31.12.2007 r. na wprowadzanie gazów i pyłów do powietrza.
5	Zakres przedmiotowy (opis)	Zmiana dot. instalacji malowania konstrukcji stalowych (instalacja powlekania metali, objętej standardami emisyjnymi lotnych związków organicznych).
6	Obszar, którego dokument dotyczy	1604024 - Kluczbork - miasto
7	Znak sprawy	ROŚ.6224.1.2012
8	Dokument wytworzył	Emilia Uryga
9	Data dokumentu	2012-04-12
10	Dokument zatwierdził	
11	Data zatwierdzenia dokumentu	
12	Miejsce przechowywania (nazwa instytucji, nazwa komórki organizacyjnej, numer pokoju, numer telefonu kontaktowego)	Starostwo Powiatowe w Kluczborku, Wydział Rolnictwa, Ochrony Środowiska i Leśnictwa, nr pokoju 307 i 308, nr tel. 77 418 52 18 wew. 170-171.
13	Adres elektroniczny zawierający odnośnik do dokumentu	
14	Informacja, czy dokument jest ostateczny	Nie
15	Numery kart innych dokumentów w sprawie	57/2012
16	Data zamieszczenia danych o dokumencie w wykazie	2012-06-08
17	Zastrzeżenia dotyczące nieudostępniania informacji	
18	Uwagi	

Formularz N - karta informacyjna dla dokumentów od listopada 2010r

	Wszystkie dokumenty od listopada 2010r	
1	Numer karty / rok	57/2012
2	Rodzaj dokumentu	Decyzja
3	Temat dokumentu	Inne
4	Nazwa dokumentu	Decyzja o zmianę pozwolenia nr ROŚ.I-7644-11/05 z dnia 05.08.2005 r. ze zm. nr ROŚ-7644-18/07 z dnia 31.12.2007 r. na wprowadzanie gazów i pyłów do powietrza.
5	Zakres przedmiotowy (opis)	Zmiana dot. instalacji malowania konstrukcji stalowych (instalacji powlekania metali, objętej standardami emisyjnymi lotnych związków organicznych).
6	Obszar, którego dokument dotyczy	1604024 - Kluczbork - miasto
7	Znak sprawy	ROŚ.6224.1.2012
8	Dokument wytworzył	Emilia Uryga
9	Data dokumentu	2012-05-09
10	Dokument zatwierdził	
11	Data zatwierdzenia dokumentu	
12	Miejsce przechowywania (nazwa instytucji, nazwa komórki organizacyjnej, numer pokoju, numer telefonu kontaktowego)	Starostwo Powiatowe w Kluczborku, Wydział Rolnictwa, Ochrony Środowiska i Leśnictwa, nr pokoju 307 i 308, nr tel. 77 418 52 18 wew. 170-171.
13	Adres elektroniczny zawierający odnośnik do dokumentu	
14	Informacja, czy dokument jest ostateczny	Tak
15	Numery kart innych dokumentów w sprawie	56/2012
16	Data zamieszczenia danych o dokumencie w wykazie	2012-06-08
17	Zastrzeżenia dotyczące nieudostępniania informacji	
18	Uwagi	<p>Wielkość dopuszczalnej emisji:</p> <p>Źródło: Pole malarskie, emitor: E27</p> <p>Rodzaj zanieczyszczenia wielkość emisji dopuszczalnej w mg/m³u</p> <p>LZO w przeliczeniu S1 = 150 Standard S2 = 20% na całkowity węgiel organiczny (TOC)</p> <p>Źródło: Pole malarskie, emitor: E28</p> <p>Rodzaj zanieczyszczenia wielkość emisji</p>

dopuszczalnej w mg/m³u

LZO w przeliczeniu S1 = 150
Standard S2 = 20%
na całkowity węgiel
organiczny (TOC)

Źródło: Pole malarskie, emitor: E29

Rodzaj zanieczyszczenia wielkość emisji
dopuszczalnej w mg/m³u

LZO w przeliczeniu S1 = 150
Standard S2 = 20%
na całkowity węgiel
organiczny (TOC)

Źródło: Mieszalnia farb (od dnia 01.07.2012 r.
wentylacja ogólna jako emisja
niezorganizowana), emitor: E50

Rodzaj zanieczyszczenia

LZO w przeliczeniu
na całkowity węgiel
organiczny (TOC)

Wielkość emisji dopuszczalnej w mg/m³u
Do dnia 30.06.2012 r. S1 = 150 Standard
S2 = 20%
Od dnia 01.07.2012 r. Standard S2 = 20%

Źródło: Kabino suszarka - lakiernicza komora I,
emitor: E96

Rodzaj zanieczyszczenia wielkość emisji
dopuszczalnej w mg/m³u

LZO w przeliczeniu S1 = 150
Standard S2 = 20%
na całkowity węgiel
organiczny (TOC)

Źródło: Kabino suszarka - lakiernicza komora I,
emitor: E97

Rodzaj zanieczyszczenia wielkość emisji
dopuszczalnej w mg/m³u

LZO w przeliczeniu S1 = 150
Standard S2 = 20%
na całkowity węgiel
organiczny (TOC)

Źródło: Kabino suszarka - lakiernicza komora II,
emitor: E98

Rodzaj zanieczyszczenia wielkość emisji
dopuszczalnej w mg/m³u

LZO w przeliczeniu S1 = 150
Standard S2 = 20%
na całkowity węgiel
organiczny (TOC)

Źródło: Kabino suszarka - lakiernicza komora II,
emitor: E99

Rodzaj zanieczyszczenia wielkość emisji
dopuszczalnej w mg/m³u

LZO w przeliczeniu S1 = 150
Standard S2 = 20%
na całkowity węgiel
organiczny (TOC)

Dokonano zmian decyzji poprzez:

1. Ustalenie standardu emisyjnego S1 150 mg/m³u dla LZO w przeliczeniu na całkowity węgiel organiczny (TOC).
2. Ustalenie standardu emisyjnego S2 20%.
3. Określenie wielkości emisji dopuszczalnej dla zakładu w Mg/rok, dla LZO jako węgla organicznego (TOC), oraz zmianę (zwiększenie) wielkość emisji dopuszczalnej dla węglowodorów alifatycznych i węglowodorów aromatycznych.
4. Zmianę czasu pracy procesów malowania (z 500 h/rok na 1000 h/rok) i suszenia (z 8000 h/rok na 7500 h/rok) dla Pola malarskiego nr 24 emitor E27, Pola malarskiego nr 25 emitor E28, Pola malarskiego nr 26 emitor E29.
5. Zmianę prędkości wylotu w m/s: dla emitora E27 Pole malarskie nr 24 z 9,5 na 13,89; dla emitora E28 z 12,3 na 12,38 Pole malarskie 25; emitor nr 29 Pole malarskie nr 26 z 9,6 na 15,28; emitor E96, E98, E99 Kabino - suszarka każdy emitor Proces malowanie/mycie z 12,8 na 12,77; emitor E96, E98, E99 kabino-suszarka każdy emitor Proces suszenie z 1,4 na 2,55.
6. Oznaczenie emitorów nr 27, 28, 29 dodatkowo literą E.
7. Wskazanie rodzaju emitora, dla emitora nr E27, E28, E29, E96, E97, E98, E99 (pionowy otwarty).
8. Wskazanie:
 - 1) dla kabino - suszarki lakierniczej Komora I, emitora nr E96, E97 (w wierszu nr 32, kol. 9), czasu emisji dla malowania: 1000 h/rok, suszenia: 3000 h/rok, mycia: 600 h/rok,
 - 2) dla kabino - suszarki lakierniczej Komora II, emitora nr E98, E99 (w wierszu nr 33, kol. 9) czasu emisji dla malowania: 1000 h/rok, suszenia: 3000 h/rok, mycia: 600 h/rok.
9. Wykreślenie wiersza nr 44 - mycie agregatów malarskich.
10. Wykreślenie ppkt 9.1 w pkt II pkt 9.

Formularz N - karta informacyjna dla dokumentów od listopada 2010r

	Wszystkie dokumenty od listopada 2010r													
1	Numer karty / rok	59/2012												
2	Rodzaj dokumentu	Inny dokument												
3	Temat dokumentu	Inne												
4	Nazwa dokumentu	Sprawozdanie z badań.												
5	Zakres przedmiotowy (opis)	Wyniki okresowych pomiarów emisji do powietrza. Kotłownia, kocioł WLM - 5 (K3). Emitor E2. Pomiar wykonano: 28.03.2012 r.												
6	Obszar, którego dokument dotyczy	1604024 - Kluczbork - miasto												
7	Znak sprawy	ROŚ.6223.1.2012												
8	Dokument wytworzył	Emilia Uryga												
9	Data dokumentu	2012-04-18												
10	Dokument zatwierdził													
11	Data zatwierdzenia dokumentu													
12	Miejsce przechowywania (nazwa instytucji, nazwa komórki organizacyjnej, numer pokoju, numer telefonu kontaktowego)	Starostwo Powiatowe w Kluczborku, Wydział Rolnictwa, Ochrony Środowiska i Leśnictwa, nr pokoju 307 i 308, nr tel. 77 418 52 18 wew. 170-171.												
13	Adres elektroniczny zawierający odnośnik do dokumentu													
14	Informacja, czy dokument jest ostateczny	Nie												
15	Numery kart innych dokumentów w sprawie	10/2013 , 182/2012 , 8/2012												
16	Data zamieszczenia danych o dokumencie w wykazie	2012-06-08												
17	Zastrzeżenia dotyczące nieudostępniania informacji													
18	Uwagi	<p>Wyniki pomiarów emisji.</p> <p>Stężenie substancji w gazie w warunkach umownych przeliczone na zawartość tlenu O₂=6%:</p> <table> <thead> <tr> <th>I.p. rodzaj substancji</th> <th>wyniki pomiaru (średnia)</th> </tr> </thead> <tbody> <tr> <td>1. pył -</td> <td>376,73 mg/m³</td> </tr> <tr> <td>2. SO₂ -</td> <td>1134,14 mg/m³</td> </tr> <tr> <td>3. NO₂ -</td> <td>385,61 mg/m³</td> </tr> </tbody> </table> <p>Emisja uzyskana w wyniku pomiaru:</p> <table> <thead> <tr> <th>I.p. rodzaj substancji</th> <th>wyniki pomiaru (średnia)</th> </tr> </thead> <tbody> <tr> <td>1. pył -</td> <td>2,4131 kg/h</td> </tr> </tbody> </table>	I.p. rodzaj substancji	wyniki pomiaru (średnia)	1. pył -	376,73 mg/m ³	2. SO ₂ -	1134,14 mg/m ³	3. NO ₂ -	385,61 mg/m ³	I.p. rodzaj substancji	wyniki pomiaru (średnia)	1. pył -	2,4131 kg/h
I.p. rodzaj substancji	wyniki pomiaru (średnia)													
1. pył -	376,73 mg/m ³													
2. SO ₂ -	1134,14 mg/m ³													
3. NO ₂ -	385,61 mg/m ³													
I.p. rodzaj substancji	wyniki pomiaru (średnia)													
1. pył -	2,4131 kg/h													

2. SO ₂ -	7,2666 kg/h
3. NO ₂ -	2,4707 kg/h

Ilość gazów lub pyłów dopuszczonych do wprowadzania do powietrza:


I.p. rodzaj substancji	wyniki pomiaru (średnia)
------------------------	-----------------------------

1. pył -	400 mg/m ³
2. SO ₂ -	1500 mg/m ³
3. NO ₂ -	400 mg/m ³

Przekroczenie: brak

Formularz N - karta informacyjna dla dokumentów od listopada 2010r

	Wszystkie dokumenty od listopada 2010r	
1	Numer karty / rok	117/2012
2	Rodzaj dokumentu	Analiza, opracowanie ekofizjograficzne, wyniki badań i pomiarów
3	Temat dokumentu	Ochrona wód
4	Nazwa dokumentu	Wyniki badań ścieków opadowych i roztopowych z terenu przemysłowego fabryki 1/2012
5	Zakres przedmiotowy (opis)	Odprowadzane ciągami kanalizacji nr I-III z terenu przemysłowego do stawu i rowu nr R-112
6	Obszar, którego dokument dotyczy	1604024 - Kluczbork - miasto
7	Znak sprawy	ROŚ.6324.21.2012
8	Dokument wytworzył	Magdalena Godzwon
9	Data dokumentu	2012-07-02
10	Dokument zatwierdził	
11	Data zatwierdzenia dokumentu	
12	Miejsce przechowywania (nazwa instytucji, nazwa komórki organizacyjnej, numer pokoju, numer telefonu kontaktowego)	Starostwo Powiatowe w Kluczborku ul. Katowicka 1, 46-200 Kluczbork - Wydział Rolnictwa, Ochrony Środowiska i Leśnictwa, pokój nr 307 i 308, nr tel. (077) 418 52 18 wew. 170-171.
13	Adres elektroniczny zawierający odnośnik do dokumentu	
14	Informacja, czy dokument jest ostateczny	Nie
15	Numery kart innych dokumentów w sprawie	234/2012
16	Data zamieszczenia danych o dokumencie w wykazie	2012-11-05
17	Zastrzeżenia dotyczące nieudostępniania informacji	
18	Uwagi	<p>Wyniki badań próbek pobranych 18.06.2012r. :</p> <p>1. z ciągu kanalizacyjnego nr 1 (wylot 1-do stawu)</p> <p>a) Zawiesina og. mg/dm³ -6,8/dopuszczalna: 100</p> <p>b) Węglowodory ropopochodne mg/dm³ - <0,10/dopuszczalna: 15</p> <p>2. z ciągu kanalizacyjnego nr 2 (wylot 2 - do rowu)</p> <p>a) Zawiesina og. mg/dm³ -5,60/dopuszczalna: 100</p> <p>b) Substancje ropopochodne mg/dm³ - <0,10/dopuszczalna: 15</p> <p>3. z ciągu kanalizacyjnego nr 3 (wylot 3 - do rowu)</p> <p>brak możliwości poboru</p>



Formularz N - karta informacyjna dla dokumentów od listopada 2010r

	Wszystkie dokumenty od listopada 2010r									
1	Numer karty / rok	182/2012								
2	Rodzaj dokumentu	Inny dokument								
3	Temat dokumentu	Inne								
4	Nazwa dokumentu	Sprawozdanie z badań z pomiarów stężeń i emisji gazowych oraz pyłowych substancji wprowadzanych do powietrza z kotła WLM - 2,5 (K2) w kotłowni Fabryki Maszyn i Urządzeń FAMA S.A. w Kluczborku wraz z wyznaczeniem skuteczności działania urządzeń odpylających.								
5	Zakres przedmiotowy (opis)	Wyniki okresowych pomiarów emisji do powietrza. Kotłownia. Kocioł WLM 2,5/2. Emitor E4. Pomiar wykonano 25.09.2012 r.								
6	Obszar, którego dokument dotyczy	1604024 - Kluczbork - miasto								
7	Znak sprawy	ROŚ.6223.1.2012								
8	Dokument wytworzył	Emilia Uryga								
9	Data dokumentu	2012-10-09								
10	Dokument zatwierdził									
11	Data zatwierdzenia dokumentu									
12	Miejsce przechowywania (nazwa instytucji, nazwa komórki organizacyjnej, numer pokoju, numer telefonu kontaktowego)	Starostwo Powiatowe w Kluczborku , Wydział Rolnictwa, Ochrony Środowiska i Leśnictwa, nr pok. 307 i 308, nr tel. (77) 418 52 18 wew. 170-171.								
13	Adres elektroniczny zawierający odnośnik do dokumentu									
14	Informacja, czy dokument jest ostateczny	Nie								
15	Numery kart innych dokumentów w sprawie	59/2012 , 10/2013 , 8/2012								
16	Data zamieszczenia danych o dokumencie w wykazie	2012-11-05								
17	Zastrzeżenia dotyczące nieudostępniania informacji									
18	Uwagi	<p>Wyniki pomiarów emisji.</p> <p>Stężenie substancji w gazie w warunkach umownych przeliczone na zawartość tlenu O₂=6%:</p> <table> <tr> <td>I.p. rodzaj substancji</td> <td>wyniki pomiaru (średnia)</td> </tr> <tr> <td>1. pył -</td> <td>282,89 mg/m³</td> </tr> <tr> <td>2. SO₂ -</td> <td>555,18 mg/m³</td> </tr> <tr> <td>3. NO₂ -</td> <td>244,19 mg/m³</td> </tr> </table>	I.p. rodzaj substancji	wyniki pomiaru (średnia)	1. pył -	282,89 mg/m ³	2. SO ₂ -	555,18 mg/m ³	3. NO ₂ -	244,19 mg/m ³
I.p. rodzaj substancji	wyniki pomiaru (średnia)									
1. pył -	282,89 mg/m ³									
2. SO ₂ -	555,18 mg/m ³									
3. NO ₂ -	244,19 mg/m ³									

Emisja uzyskana w wyniku pomiaru:

I.p. rodzaj substancji	wyniki pomiaru (średnia)
1. pył -	0,9428 kg/h
2. SO ₂ -	1,8502 kg/h
3. NO ₂ -	0,8138 kg/h

Ilość gazów lub pyłów dopuszczonych do wprowadzania do powietrza:

I.p. rodzaj substancji	wyniki pomiaru (średnia)
1. pył -	700 mg/m ³
2. SO ₂ -	1500 mg/m ³
3. NO ₂ -	400 mg/m ³

Przekroczenie: brak

Formularz N - karta informacyjna dla dokumentów od listopada 2010r

	Wszystkie dokumenty od listopada 2010r	
1	Numer karty / rok	234/2012
2	Rodzaj dokumentu	Analiza, opracowanie ekofizjograficzne, wyniki badań i pomiarów
3	Temat dokumentu	Ochrona wód
4	Nazwa dokumentu	Wyniki badań ścieków opadowych i roztopowych z terenu przemysłowego fabryki 2/2012
5	Zakres przedmiotowy (opis)	Odprowadzane ciągami kanalizacji nr I-III z terenu przemysłowego do stawu i rowu nr R-112
6	Obszar, którego dokument dotyczy	1604024 - Kluczbork - miasto
7	Znak sprawy	ROŚ.6324.21.2012
8	Dokument wytworzył	Magdalena Godzwon
9	Data dokumentu	2012-11-07
10	Dokument zatwierdził	
11	Data zatwierdzenia dokumentu	
12	Miejsce przechowywania (nazwa instytucji, nazwa komórki organizacyjnej, numer pokoju, numer telefonu kontaktowego)	Starostwo Powiatowe w Kluczborku ul. Katowicka 1, 46-200 Kluczbork - Wydział Rolnictwa, Ochrony Środowiska i Leśnictwa, pokój nr 307 i 308, nr tel. (077) 418 52 18 wew. 170-171.
13	Adres elektroniczny zawierający odnośnik do dokumentu	
14	Informacja, czy dokument jest ostateczny	Nie
15	Numery kart innych dokumentów w sprawie	117/2012
16	Data zamieszczenia danych o dokumencie w wykazie	2013-01-22
17	Zastrzeżenia dotyczące nieudostępniania informacji	
18	Uwagi	Wyniki badań próbek pobranych 24.10.2012r. : 1. z ciągu kanalizacyjnego nr 1 (wylot 1-do stawu) a) Zawiesina og. mg/dm ³ -4,0/dopuszczalna: 100 b) Węglowodory ropopochodne mg/dm ³ - 0,11/dopuszczalna: 15 2. z ciągu kanalizacyjnego nr 2 (wylot 2 - do rowu) a) Zawiesina og. mg/dm ³ -2,20/dopuszczalna: 100 b) Substancje ropopochodne mg/dm ³ - <0,10/dopuszczalna: 15 3. z ciągu kanalizacyjnego nr 3 (wylot 3 - do rowu) a) Zawiesina og. mg/dm ³ -4,40/dopuszczalna:

100

b) Substancje ropochodne mg/dm³ -
0,15/dopuszczalna: 15

Formularz N - karta informacyjna dla dokumentów od listopada 2010r

	Wszystkie dokumenty od listopada 2010r									
1	Numer karty / rok	10/2013								
2	Rodzaj dokumentu	Inny dokument								
3	Temat dokumentu	Inne								
4	Nazwa dokumentu	Sprawozdanie z badań z pomiarów stężeń i emisji gazowych oraz pyłowych substancji wprowadzanych do powietrza z kotła WLM-5 (K1) zainstalowanego w kotłowni Fabryki Maszyn i Urządzeń FAMA S.A. w Kluczborku.								
5	Zakres przedmiotowy (opis)	Wyniki okresowych pomiarów emisji do powietrza. Pomiary zostały wykonane dnia 17.12.2012 r.								
6	Obszar, którego dokument dotyczy	1604024 - Kluczbork - miasto								
7	Znak sprawy	ROŚ.6223.1.2012								
8	Dokument wytworzył	Emilia Uryga								
9	Data dokumentu	2013-01-17								
10	Dokument zatwierdził									
11	Data zatwierdzenia dokumentu									
12	Miejsce przechowywania (nazwa instytucji, nazwa komórki organizacyjnej, numer pokoju, numer telefonu kontaktowego)	Starostwo Powiatowe w Kluczborku, Wydział Rolnictwa, Ochrony Środowiska i Leśnictwa ul. Katowicka 1, 46-200 Kluczbork, nr tel. 77 418 52 18 wew. 170-171, nr pok. 307.								
13	Adres elektroniczny zawierający odnośnik do dokumentu									
14	Informacja, czy dokument jest ostateczny	Nie								
15	Numery kart innych dokumentów w sprawie	59/2012 , 182/2012 , 8/2012								
16	Data zamieszczenia danych o dokumencie w wykazie	2013-04-12								
17	Zastrzeżenia dotyczące nieudostępniania informacji									
18	Uwagi	<p>Wyniki pomiarów emisji.</p> <p>Stężenie substancji w gazie w warunkach umownych przeliczone na zawartość tlenu O₂=6%:</p> <table> <tr> <td>I.p. rodzaj substancji</td> <td>wyniki pomiaru (średnia)</td> </tr> <tr> <td>1. pył -</td> <td>195,85 mg/m³</td> </tr> <tr> <td>2. SO₂ -</td> <td>1036,32 mg/m³</td> </tr> <tr> <td>3. NO₂ -</td> <td>300,59 mg/m³</td> </tr> </table> <p>Emisja uzyskana w wyniku pomiaru:</p>	I.p. rodzaj substancji	wyniki pomiaru (średnia)	1. pył -	195,85 mg/m ³	2. SO ₂ -	1036,32 mg/m ³	3. NO ₂ -	300,59 mg/m ³
I.p. rodzaj substancji	wyniki pomiaru (średnia)									
1. pył -	195,85 mg/m ³									
2. SO ₂ -	1036,32 mg/m ³									
3. NO ₂ -	300,59 mg/m ³									

I.p. rodzaj substancji	wyniki pomiaru (średnia)
1. pył -	1,2585 kg/h
2. SO ₂ -	6,6595 kg/h
3. NO ₂ -	1,9316 kg/h

Ilość gazów lub pyłów dopuszczonych do wprowadzania do powietrza:

I.p. rodzaj substancji	wyniki pomiaru (średnia)
1. pył -	400 mg/m ³
2. SO ₂ -	1500 mg/m ³
3. NO ₂ -	400 mg/m ³

Przekroczenie: brak

Formularz N - karta informacyjna dla dokumentów od listopada 2010r

	Wszystkie dokumenty od listopada 2010r	
1	Numer karty / rok	25/2013
2	Rodzaj dokumentu	Inny dokument
3	Temat dokumentu	Inne
4	Nazwa dokumentu	Sprawozdanie z badań.
5	Zakres przedmiotowy (opis)	Wyniki okresowych pomiarów emisji do powietrza. Emitor E2. Kocioł WLM (K3). Rodzaj paliwa: węgiel kamienny.
6	Obszar, którego dokument dotyczy	1604024 - Kluczbork - miasto
7	Znak sprawy	ROŚ.6223.4.2013
8	Dokument wytworzył	Emilia Uryga
9	Data dokumentu	2013-03-07
10	Dokument zatwierdził	
11	Data zatwierdzenia dokumentu	
12	Miejsce przechowywania (nazwa instytucji, nazwa komórki organizacyjnej, numer pokoju, numer telefonu kontaktowego)	Starostwo Powiatowe w Kluczborku, Wydział Rolnictwa, Ochrony Środowiska i Leśnictwa, ul. Katowicka 1, 46-200 Kluczbork, tel. 77 418 52 18 wew. 170-171, nr pok. 307.
13	Adres elektroniczny zawierający odnośnik do dokumentu	
14	Informacja, czy dokument jest ostateczny	Nie
15	Numery kart innych dokumentów w sprawie	2/2014
16	Data zamieszczenia danych o dokumencie w wykazie	2013-03-29
17	Zastrzeżenia dotyczące nieudostępniania informacji	
18	Uwagi	<p>Stężenie substancji w gazie w warunkach umownych w przeliczeniu na 6% O₂</p> <p>I.p. substancja wyniki pomiarów mg/m³u</p> <p>1) pył: 362,55 2) SO₂: 1134,14 3) NO₂: 385,61</p> <p>Ilość gazów lub pyłów dopuszczonych do wprowadzania do powietrza</p> <p>I.p. substancja mg/m³u</p> <p>1) pył: 400 2) SO₂: 1500 3) NO₂: 400</p> <p>Przekroczenie: brak.</p>

Formularz N - karta informacyjna dla dokumentów od listopada 2010r

	Wszystkie dokumenty od listopada 2010r									
1	Numer karty / rok	2/2014								
2	Rodzaj dokumentu	Inny dokument								
3	Temat dokumentu	Inne								
4	Nazwa dokumentu	Sprawozdanie z pomiarów stężeń i emisji gazowych oraz pyłowych substancji wprowadzanych do powietrza z kotła WLM - 2,5 (K2) zainstalowanego w kotłowni Fabryki Maszyn i Urządzeń FAMAK S.A. w Kluczborku wraz z wyznaczeniem skuteczności działania urządzeń odpylających.								
5	Zakres przedmiotowy (opis)	Wyniki okresowych pomiarów emisji do powietrza. Obiekt: kotłownia. Źródło emisji: emitor E4, kocioł WLM 2/5/2. Rodzaj paliwa: węgiel kamienny. Data wykonania pomiaru: 26.09.2013 r.								
6	Obszar, którego dokument dotyczy	1604024 - Kluczbork - miasto								
7	Znak sprawy	ROŚ.6223.4.2013								
8	Dokument wytworzył	Emilia Uryga								
9	Data dokumentu	2013-11-07								
10	Dokument zatwierdził									
11	Data zatwierdzenia dokumentu									
12	Miejsce przechowywania (nazwa instytucji, nazwa komórki organizacyjnej, numer pokoju, numer telefonu kontaktowego)	Starostwo Powiatowe w Kluczborku, Wydział Rolnictwa, Ochrony Środowiska i Leśnictwa, ul. Katowicka 1, 46-200 Kluczbork, nr tel. 77 418 52 18 wew. 170-171, nr pok. 307-308.								
13	Adres elektroniczny zawierający odnośnik do dokumentu									
14	Informacja, czy dokument jest ostateczny	Nie								
15	Numery kart innych dokumentów w sprawie	25/2013								
16	Data zamieszczenia danych o dokumencie w wykazie	2014-04-16								
17	Zastrzeżenia dotyczące nieudostępniania informacji									
18	Uwagi	<p>Wyniki pomiarów emisji.</p> <p>Stężenie substancji w gazie w warunkach umownych przeliczone na zawartość tlenu O₂=6%:</p> <table> <tr> <td>I.p. rodzaj substancji</td> <td>wyniki pomiaru (średnia)</td> </tr> <tr> <td>1. pył -</td> <td>223,31 mg/m³</td> </tr> <tr> <td>2. SO₂ -</td> <td>563,78 mg/m³</td> </tr> <tr> <td>3. NO₂ -</td> <td>266,12 mg/m³</td> </tr> </table>	I.p. rodzaj substancji	wyniki pomiaru (średnia)	1. pył -	223,31 mg/m ³	2. SO ₂ -	563,78 mg/m ³	3. NO ₂ -	266,12 mg/m ³
I.p. rodzaj substancji	wyniki pomiaru (średnia)									
1. pył -	223,31 mg/m ³									
2. SO ₂ -	563,78 mg/m ³									
3. NO ₂ -	266,12 mg/m ³									

Ilość gazów lub pyłów dopuszczonych do wprowadzania do powietrza:

I.p. rodzaj substancji	wyniki pomiaru (średnia)
------------------------	--------------------------

1. pył -	700 mg/m ³
2. SO ₂ -	1500 mg/m ³
3. NO ₂ -	400 mg/m ³

Przekroczenie: brak

Formularz N - karta informacyjna dla dokumentów od listopada 2010r

	Wszystkie dokumenty od listopada 2010r	
1	Numer karty / rok	133/2013
2	Rodzaj dokumentu	Analiza, opracowanie ekofizjograficzne, wyniki badań i pomiarów
3	Temat dokumentu	Ochrona wód
4	Nazwa dokumentu	Wyniki badań ścieków opadowych i roztopowych z terenu przemysłowego fabryki 1/2013
5	Zakres przedmiotowy (opis)	Odprowadzane ciągami kanalizacji nr I-III z terenu przemysłowego do stawu i rowu nr R-112
6	Obszar, którego dokument dotyczy	1604024 - Kluczbork - miasto
7	Znak sprawy	ROŚ.6324.18.2013
8	Dokument wytworzył	Magdalena Godzwon
9	Data dokumentu	2013-07-15
10	Dokument zatwierdził	
11	Data zatwierdzenia dokumentu	
12	Miejsce przechowywania (nazwa instytucji, nazwa komórki organizacyjnej, numer pokoju, numer telefonu kontaktowego)	Starostwo Powiatowe w Kluczborku ul. Katowicka 1, 46-200 Kluczbork - Wydział Rolnictwa, Ochrony Środowiska i Leśnictwa, pokój nr 307 i 308, nr tel. (077) 418 52 18 wew. 170-171.
13	Adres elektroniczny zawierający odnośnik do dokumentu	
14	Informacja, czy dokument jest ostateczny	Nie
15	Numery kart innych dokumentów w sprawie	135/2013
16	Data zamieszczenia danych o dokumencie w wykazie	2014-04-16
17	Zastrzeżenia dotyczące nieudostępniania informacji	
18	Uwagi	<p>Wyniki badań próbek pobranych 17.05.2013r. :</p> <p>1. z ciągu kanalizacyjnego nr 1 (wylot 1-do stawu)</p> <p>a) Zawiesina og. mg/dm³ -3,4,0/dopuszczalna: 100</p> <p>b) Węglowodory ropopochodne mg/dm³ - <0,10/dopuszczalna: 15</p> <p>2. z ciągu kanalizacyjnego nr 2 (wylot 2 - do rowu)</p> <p>a) Zawiesina og. mg/dm³ -3,20/dopuszczalna: 100</p> <p>b) Substancje ropopochodne mg/dm³ - <0,10/dopuszczalna: 15</p> <p>3. z ciągu kanalizacyjnego nr 3 (wylot 3 - do rowu)</p> <p>a) Zawiesina og. mg/dm³ -5,20/dopuszczalna:</p>

100

b) Substancje ropochodne mg/dm³ -
<0,10/dopuszczalna: 15

Formularz N - karta informacyjna dla dokumentów od listopada 2010r

	Wszystkie dokumenty od listopada 2010r	
1	Numer karty / rok	135/2013
2	Rodzaj dokumentu	Analiza, opracowanie ekofizjograficzne, wyniki badań i pomiarów
3	Temat dokumentu	Ochrona wód
4	Nazwa dokumentu	Wyniki badań ścieków opadowych i roztopowych z terenu przemysłowego fabryki 2/2013
5	Zakres przedmiotowy (opis)	Odprowadzane ciągami kanalizacji nr I-III z terenu przemysłowego do stawu i rowu nr R-112
6	Obszar, którego dokument dotyczy	1604024 - Kluczbork - miasto
7	Znak sprawy	ROŚ.6324.18.2013
8	Dokument wytworzył	Magdalena Godzwon
9	Data dokumentu	2013-11-12
10	Dokument zatwierdził	
11	Data zatwierdzenia dokumentu	
12	Miejsce przechowywania (nazwa instytucji, nazwa komórki organizacyjnej, numer pokoju, numer telefonu kontaktowego)	Starostwo Powiatowe w Kluczborku ul. Katowicka 1, 46-200 Kluczbork - Wydział Rolnictwa, Ochrony Środowiska i Leśnictwa, pokój nr 307 i 308, nr tel. (077) 418 52 18 wew. 170-171.
13	Adres elektroniczny zawierający odnośnik do dokumentu	
14	Informacja, czy dokument jest ostateczny	Nie
15	Numery kart innych dokumentów w sprawie	133/2013
16	Data zamieszczenia danych o dokumencie w wykazie	2014-04-16
17	Zastrzeżenia dotyczące nieudostępniania informacji	
18	Uwagi	<p>Wyniki badań próbek pobranych 23.10.2013r. :</p> <p>1. z ciągu kanalizacyjnego nr 1 (wylot 1-do stawu)</p> <p>a) Zawiesina og. mg/dm³ -2,8/dopuszczalna: 100</p> <p>b) Węglowodory ropopochodne mg/dm³ - 0,14/dopuszczalna: 15</p> <p>2. z ciągu kanalizacyjnego nr 2 (wylot 2 - do rowu)</p> <p>a) Zawiesina og. mg/dm³ -<2,0/dopuszczalna: 100</p> <p>b) Substancje ropopochodne mg/dm³ - <0,10/dopuszczalna: 15</p> <p>3. z ciągu kanalizacyjnego nr 3 (wylot 3 - do rowu)</p> <p>a) Zawiesina og. mg/dm³ -10,2/dopuszczalna:</p>

100

b) Substancje ropochodne mg/dm³ -
<0,10/dopuszczalna: 15

Formularz N - karta informacyjna dla dokumentów od listopada 2010r

	Wszystkie dokumenty od listopada 2010r									
1	Numer karty / rok	9/2014								
2	Rodzaj dokumentu	Analiza, opracowanie ekofizjograficzne, wyniki badań i pomiarów								
3	Temat dokumentu	Ochrona powietrza								
4	Nazwa dokumentu	Sprawozdanie z pomiarów stężeń i emisji gazowych oraz pyłowych substancji wprowadzanych do powietrza z kotła WLM-5 (K1) zainstalowanego w kotłowni Fabryki Maszyn i Urządzeń FAMA S.A. w Kluczborku.								
5	Zakres przedmiotowy (opis)	Wyniki okresowych pomiarów emisji do powietrza. Pomiary zostały wykonane dnia 19.12.2013								
6	Obszar, którego dokument dotyczy	1604024 - Kluczbork - miasto								
7	Znak sprawy	ROŚ.6223.1.2014								
8	Dokument wytworzył	Emilia Uryga								
9	Data dokumentu	2014-01-13								
10	Dokument zatwierdził									
11	Data zatwierdzenia dokumentu									
12	Miejsce przechowywania (nazwa instytucji, nazwa komórki organizacyjnej, numer pokoju, numer telefonu kontaktowego)	Starostwo Powiatowe w Kluczborku, Wydział Rolnictwa, Ochrony Środowiska i Leśnictwa ul. Katowicka 1, 46-200 Kluczbork, nr tel. 77 418 52 18 wew. 170-171, nr pok. 307.								
13	Adres elektroniczny zawierający odnośnik do dokumentu									
14	Informacja, czy dokument jest ostateczny	Nie								
15	Numer kart innych dokumentów w sprawie	57/2014 , 4/2015 , 23/2014 , 60/2014 , 14/2015								
16	Data zamieszczenia danych o dokumencie w wykazie	2014-04-16								
17	Zastrzeżenia dotyczące nieudostępniania informacji									
18	Uwagi	<p>Wyniki pomiarów emisji.</p> <p>Stężenie substancji w gazie w warunkach umownych przeliczone na zawartość tlenu O₂=6%:</p> <table> <tr> <td>I.p. rodzaj substancji</td> <td>wyniki pomiaru (średnia)</td> </tr> <tr> <td>1. pył -</td> <td>239,81 mg/m³</td> </tr> <tr> <td>2. SO₂ -</td> <td>1325,24 mg/m³</td> </tr> <tr> <td>3. NO₂ -</td> <td>349,02 mg/m³</td> </tr> </table> <p>Ilość gazów lub pyłów dopuszczonych do</p>	I.p. rodzaj substancji	wyniki pomiaru (średnia)	1. pył -	239,81 mg/m ³	2. SO ₂ -	1325,24 mg/m ³	3. NO ₂ -	349,02 mg/m ³
I.p. rodzaj substancji	wyniki pomiaru (średnia)									
1. pył -	239,81 mg/m ³									
2. SO ₂ -	1325,24 mg/m ³									
3. NO ₂ -	349,02 mg/m ³									

wprowadzania do powietrza:

l.p.	rodzaj substancji	wyniki pomiaru (średnia)
------	-------------------	-----------------------------

1.	pył -	400 mg/m ³
2.	SO ₂ -	1500 mg/m ³
3.	NO ₂ -	400 mg/m ³

Przekroczenie: brak

Formularz N - karta informacyjna dla dokumentów od listopada 2010r

	Wszystkie dokumenty od listopada 2010r	
1	Numer karty / rok	23/2014
2	Rodzaj dokumentu	Analiza, opracowanie ekofizjograficzne, wyniki badań i pomiarów
3	Temat dokumentu	Ochrona powietrza
4	Nazwa dokumentu	Sprawozdanie z badań.
5	Zakres przedmiotowy (opis)	Wyniki okresowych pomiarów emisji do powietrza. Emitor E2. Kocioł WLM (K3). Rodzaj paliwa: węgiel kamienny. Data wykonania pomiaru: 06.03.2014 r.
6	Obszar, którego dokument dotyczy	1604024 - Kluczbork - miasto
7	Znak sprawy	ROŚ.6223.1.2014
8	Dokument wytworzył	Emilia Uryga
9	Data dokumentu	2014-04-22
10	Dokument zatwierdził	
11	Data zatwierdzenia dokumentu	
12	Miejsce przechowywania (nazwa instytucji, nazwa komórki organizacyjnej, numer pokoju, numer telefonu kontaktowego)	Starostwo Powiatowe w Kluczborku, Wydział Rolnictwa, Ochrony Środowiska i Leśnictwa, ul. Katowicka 1, 46-200 Kluczbork, tel. 77 418 52 18 wew. 170-171, nr pok. 307.
13	Adres elektroniczny zawierający odnośnik do dokumentu	
14	Informacja, czy dokument jest ostateczny	Nie
15	Numery kart innych dokumentów w sprawie	57/2014 , 4/2015 , 60/2014 , 14/2015 , 9/2014
16	Data zamieszczenia danych o dokumencie w wykazie	2015-10-30
17	Zastrzeżenia dotyczące nieudostępniania informacji	
18	Uwagi	<p>Stężenie substancji w gazie w warunkach umownych w przeliczeniu na 6% O₂</p> <p>I.p. substancja wyniki pomiarów mg/m³u</p> <p>1) pył: 315,89</p> <p>2) SO₂: 887,67</p> <p>3) NO₂: 335,15</p> <p>Ilość gazów lub pyłów dopuszczonych do wprowadzania do powietrza mg/m³u</p> <p>I.p. substancja</p> <p>1) pył: 400</p> <p>2) SO₂: 1500</p> <p>3) NO₂: 400</p> <p>Przekroczenie: brak.</p>

Formularz N - karta informacyjna dla dokumentów od listopada 2010r

	Wszystkie dokumenty od listopada 2010r	
1	Numer karty / rok	29/2014
2	Rodzaj dokumentu	Inny dokument
3	Temat dokumentu	Inne
4	Nazwa dokumentu	Zezwolenie na zbieranie odpadów.
5	Zakres przedmiotowy (opis)	Zbieranie odpadów.
6	Obszar, którego dokument dotyczy	1604024 - Kluczbork - miasto
7	Znak sprawy	ROŚ.6233.22.2014
8	Dokument wytworzył	Emilia Uryga
9	Data dokumentu	2014-08-14
10	Dokument zatwierdził	
11	Data zatwierdzenia dokumentu	
12	Miejsce przechowywania (nazwa instytucji, nazwa komórki organizacyjnej, numer pokoju, numer telefonu kontaktowego)	Starostwo Powiatowe w Kluczborku, Wydział Rolnictwa, Ochrony Środowiska i Leśnictwa, ul. Latowicka 1, 46-200 Kluczbork, pok. 307-308.
13	Adres elektroniczny zawierający odnośnik do dokumentu	
14	Informacja, czy dokument jest ostateczny	Tak
15	Numery kart innych dokumentów w sprawie	
16	Data zamieszczenia danych o dokumencie w wykazie	2015-09-30
17	Zastrzeżenia dotyczące nieudostępniania informacji	
18	Uwagi	<p>Rodzaje odpadów przewidywanych do zbierania:</p> <p>L.p. Nr kodu Rodzaje odpadów przewidywanych do zbierania</p> <p>ODPADY NIEBEZPIECZNE</p> <p>1.08 01 17* Odpady z usuwania farb i lakierów zawierające rozpuszczalniki organiczne lub inne substancje niebezpieczne</p> <p>2.13 02 05* Mineralne oleje silnikowe, przekładniowe i smarowe niezawierające związków chlorowcoorganicznych</p> <p>3.13 02 08* Inne oleje silnikowe, przekładniowe i smarowe</p> <p>4.15 01 10* Opakowania zawierające pozostałości substancji niebezpiecznych lub nimi zanieczyszczone (po zużytych preparatach zawierających substancje niebezpieczne po rozpuszczalnikach, smarach)</p> <p>5.15 01 11* Opakowania z metali zawierające niebezpieczne porowate elementy wzmocnienia konstrukcyjnego (np. azbest), włącznie z pustymi pojemnikami ciśnieniowymi</p>

6.15 02 02*Sorbenty, materiały filtracyjne, tkaniny do wycierania (np. szmaty, ścierki) i ubrania ochronne zanieczyszczone substancjami niebezpiecznymi (np. PCB)
ODPADY INNE NIŻ NIEBEZPIECZNE
7.08 01 12Odpady farb i lakierów inne niż wymienione w 08 01 11
8.08 01 99Inne niewymienione odpady
9.12 01 01Odpady z toczenia i piłowania żelaza oraz jego stopów
10.12 01 03Odpady z toczenia i piłowania metali nieżelaznych
11.12 01 05Odpady z toczenia i wygładzania tworzyw sztucznych
12.12 01 21Zużyte materiały szlifierskie inne niż wymienione w 12 01 20
13.15 01 01Opakowania z papieru i tektury
14.15 01 02Opakowania z tworzyw sztucznych

L.p. Nr koduRodzaje odpadów przewidywanych do zbierania

ODPADY INNE NIŻ NIEBEZPIECZNE
15.15 02 03Sorbenty, materiały filtracyjne, tkaniny do wycierania (np. szmaty, ścierki) i ubrania ochronne inne niż wymienione w 15 02 02
16.16 01 19Tworzywa sztuczne
17.16 01 22inne niewymienione elementy (np. krążki gumowo-stalowe wymieniane w maszynach)
18.17 01 07Zmieszane odpady z betonu, gruzu ceglanego, odpadowych materiałów ceramicznych i elementów wyposażenia inne niż wymienione w 17 01 06
*odpady niebezpieczne

Miejsce zbierania odpadów:

a)na terenie działek o nr 109/13 ark. mapy 16, nr 109/14 ark. mapy 16, 109/20 ark. mapy 16, 109/23 ark. mapy 16, w Kluczborku przy ul. Fabrycznej

Formularz N - karta informacyjna dla dokumentów od listopada 2010r

	Wszystkie dokumenty od listopada 2010r	
1	Numer karty / rok	35/2014
2	Rodzaj dokumentu	Wniosek o wydanie decyzji
3	Temat dokumentu	Inne
4	Nazwa dokumentu	Wniosek o wydanie pozwolenia na wytwarzanie odpadów.
5	Zakres przedmiotowy (opis)	Wytwarzanie odpadów.
6	Obszar, którego dokument dotyczy	1604024 - Kluczbork - miasto
7	Znak sprawy	ROŚ.6220.1.2014
8	Dokument wytworzył	Emilia Uryga
9	Data dokumentu	2014-05-22
10	Dokument zatwierdził	
11	Data zatwierdzenia dokumentu	
12	Miejsce przechowywania (nazwa instytucji, nazwa komórki organizacyjnej, numer pokoju, numer telefonu kontaktowego)	Starostwo Powiatowe w Kluczborku, Wydział Rolnictwa, Ochrony Środowiska i Leśnictwa, ul. Katowicka 1, 46-200 Kluczbork, pok. 307-308.
13	Adres elektroniczny zawierający odnośnik do dokumentu	
14	Informacja, czy dokument jest ostateczny	Nie
15	Numery kart innych dokumentów w sprawie	56/2014
16	Data zamieszczenia danych o dokumencie w wykazie	2015-10-30
17	Zastrzeżenia dotyczące nieudostępniania informacji	
18	Uwagi	

Formularz N - karta informacyjna dla dokumentów od listopada 2010r

	Wszystkie dokumenty od listopada 2010r	
1	Numer karty / rok	56/2014
2	Rodzaj dokumentu	Decyzja
3	Temat dokumentu	Inne
4	Nazwa dokumentu	Pozwolenie na wytwarzanie odpadów.
5	Zakres przedmiotowy (opis)	Wytwarzanie odpadów.
6	Obszar, którego dokument dotyczy	1604024 - Kluczbork - miasto
7	Znak sprawy	ROŚ.6220.1.2014
8	Dokument wytworzył	Emilia Uryga
9	Data dokumentu	2014-08-07
10	Dokument zatwierdził	
11	Data zatwierdzenia dokumentu	
12	Miejsce przechowywania (nazwa instytucji, nazwa komórki organizacyjnej, numer pokoju, numer telefonu kontaktowego)	Starostwo Powiatowe w Kluczborku, Wydział Rolnictwa, Ochrony Środowiska i Leśnictwa, ul. Katowicka 1, 46-200 Kluczbork, pok. 307-308.
13	Adres elektroniczny zawierający odnośnik do dokumentu	
14	Informacja, czy dokument jest ostateczny	Tak
15	Numery kart innych dokumentów w sprawie	35/2014
16	Data zamieszczenia danych o dokumencie w wykazie	2015-10-01
17	Zastrzeżenia dotyczące nieudostępniania informacji	
18	Uwagi	<p>Ilości odpadów poszczególnych rodzajów przewidzianych do wytwarzania w ciągu roku:</p> <p>Nr kodówRodzaje odpadów Ilości wytwarzanych odpadów w Mg/rok</p> <p>ODPADY INNE NIŻ NIEBEZPIECZNE</p> <p>1.07 02 13Odpady tworzyw sztucznych10,0</p> <p>2.07 02 80Odpady z przemysłu gumowego i produkcji gumy10,0</p> <p>3.08 01 12Odpady farb i lakierów inne niż wymienione w 08 01 1115,0</p> <p>4.08 01 99Inne niewymienione odpady120,0</p> <p>5.12 01 01Odpady z toczenia i piłowania żelaza i jego stopów3 000,0</p> <p>6.12 01 02Cząstki i pyły żelaza oraz jego stopów100,0</p> <p>7.12 01 03Odpady z toczenia i piłowania metali nieżelaznych20,0</p> <p>8.12 01 05Odpady z toczenia i wygładzania tworzyw sztucznych20,0</p>

9.12 01 13 Odpady spawalnicze 20,0
10.12 01 21 Zużyte materiały szlifierskie inne niż wymienione w 12 01 20 50,0
11.15 02 03 Sorbenty, materiały filtracyjne, tkaniny do wycierania (np. szmaty, ścierki) i ubrania ochronne inne niż wymienione w 15 02 02 10,0
12.16 02 14 Zużyte urządzenia inne niż wymienione w 16 02 09 do 16 02 13 20,0
13.16 02 16 Elementy usunięte ze zużytych urządzeń inne niż wymienione w 16 02 15 20,0
ODPADY NIEBEZPIECZNE
14.08 01 11* Odpady farb i lakierów zawierających rozpuszczalniki organiczne lub inne substancje niebezpieczne 80,0
15.08 01 17* Odpady z usuwania farb i lakierów zawierające rozpuszczalniki organiczne lub inne niż substancje niebezpieczne 25,0
16.12 01 09* Odpadowe emulsje i roztwory z obróbki metali niezawierające chlorowców 15,0
17.12 01 16* Odpady poszlifierskie zawierające substancje niebezpieczne 3,0
18.13 02 05* Mineralne oleje silnikowe, przekładniowe i smarowe niezawierające związków chlorowcoorganicznych 10,0
19.13 02 08* Inne oleje silnikowe, przekładniowe i smarowe 2,0
20.15 02 02* Sorbenty, materiały filtracyjne, tkaniny do wycierania (np. szmaty, ścierki) i ubrania ochronne zanieczyszczone substancjami niebezpiecznymi (np. PCB) 3,0
21.16 02 13* Zużyte urządzenia zawierające niebezpieczne elementy inne niż wymienione w 16 02 09 do 16 02 12 2,0

*odpady niebezpieczne

Formularz N - karta informacyjna dla dokumentów od listopada 2010r

	Wszystkie dokumenty od listopada 2010r							
1	Numer karty / rok	4/2015						
2	Rodzaj dokumentu	Inny dokument						
3	Temat dokumentu	Ochrona powietrza						
4	Nazwa dokumentu	Sprawozdanie z badań z pomiarów stężeń LZO w gazach odlotowych w przeliczeniu na całkowity węgiel organiczny - S1 ze źródeł technologicznych zlokalizowanych w zakładzie FAMA S.A.						
5	Zakres przedmiotowy (opis)	Projekt: 2014/08/047. Pomiary wykonano dnia 26.08.2014 r.						
6	Obszar, którego dokument dotyczy	1604024 - Kluczbork - miasto						
7	Znak sprawy	ROŚ.6223.1.2014						
8	Dokument wytworzył	Emilia Uryga						
9	Data dokumentu	2014-09-01						
10	Dokument zatwierdził							
11	Data zatwierdzenia dokumentu							
12	Miejsce przechowywania (nazwa instytucji, nazwa komórki organizacyjnej, numer pokoju, numer telefonu kontaktowego)	Starostwo Powiatowe w Kluczborku, Wydział Rolnictwa, Ochrony Środowiska i Leśnictwa, ul. Katowicka 1, 46-200 Kluczbork, pok. 307-308, tel. 77 418 52 18 wew. 170-171.						
13	Adres elektroniczny zawierający odnośnik do dokumentu							
14	Informacja, czy dokument jest ostateczny	Nie						
15	Numer kart innych dokumentów w sprawie	57/2014 , 23/2014 , 60/2014 , 14/2015 , 9/2014						
16	Data zamieszczenia danych o dokumencie w wykazie	2015-11-18						
17	Zastrzeżenia dotyczące nieudostępniania informacji							
18	Uwagi	<p>Wyniki pomiarów emisji.</p> <p>Emitor E96 - Kabino-suszarka komora nr 1</p> <p>Stężenie substancji w gazie w warunkach pomiaru</p> <table> <tr> <td>I.p. rodzaj substancji</td> <td>wyniki pomiaru (średnia)</td> </tr> <tr> <td>1. LZO</td> <td>19,18 mgC/m3</td> </tr> </table> <p>Stężenie substancji w gazie w warunkach normalnych</p> <table> <tr> <td>I.p. rodzaj substancji</td> <td>wyniki pomiaru</td> </tr> </table>	I.p. rodzaj substancji	wyniki pomiaru (średnia)	1. LZO	19,18 mgC/m3	I.p. rodzaj substancji	wyniki pomiaru
I.p. rodzaj substancji	wyniki pomiaru (średnia)							
1. LZO	19,18 mgC/m3							
I.p. rodzaj substancji	wyniki pomiaru							

1. LZO (średnia) 20,72 mgC/m³N

Stężenie substancji w gazie w warunkach umownych

I.p. rodzaj substancji wyniki pomiaru (średnia)
1. LZO 20,88 mgC/m³u

Emisja uzyskana w wyniku pomiaru:

I.p. rodzaj substancji wyniki pomiaru (średnia)
1. LZO 1,370 kg/h

Ilość gazów lub pyłów dopuszczonych do wprowadzania do powietrza

I.p. rodzaj substancji jednostka
1) LZO mgC/m³ - 100

Przekroczenie: brak

Emitor E97 - kabino-suszarka komora nr 1

Stężenie substancji w gazie w warunkach pomiaru

I.p. rodzaj substancji wyniki pomiaru (średnia)
1. LZO 70,17 mgC/m³

Stężenie substancji w gazie w warunkach normalnych

I.p. rodzaj substancji wyniki pomiaru (średnia)
1. LZO 76,41 mgC/m³N

Stężenie substancji w gazie w warunkach umownych

I.p. rodzaj substancji wyniki pomiaru (średnia)
1. LZO 76,93 mg/m³u

Emisja uzyskana w wyniku pomiaru:

I.p. rodzaj substancji wyniki pomiaru (średnia)
1. LZO 4,023 kg/h

Ilość gazów lub pyłów dopuszczonych do wprowadzania do powietrza

I.p. rodzaj substancji jednostka
1) LZO mgC/m³ - 100

Przekroczenie: brak

Emitor E98 - kabino-suszarka komora nr 2

Stężenie substancji w gazie w warunkach pomiaru

I.p. rodzaj substancji wyniki pomiaru (średnia)
1. LZO 35,41 mgC/m³

Stężenie substancji w gazie w warunkach normalnych

I.p. rodzaj substancji	wyniki pomiaru (średnia)
1. LZO	38,19 mgC/m ³ N

Stężenie substancji w gazie w warunkach umownych

I.p. rodzaj substancji	wyniki pomiaru (średnia)
1. LZO	38,45 mgC/m ³ u

Emisja uzyskana w wyniku pomiaru:

I.p. rodzaj substancji	wyniki pomiaru (średnia)
1. LZO	1,925 kg/h

Ilość gazów lub pyłów dopuszczonych do wprowadzania do powietrza

I.p. rodzaj substancji	jednostka
1) LZO	mgC/m ³ - 100

Przekroczenie: brak

E99 - kabino-suszarka komora nr 2

Stężenie substancji w gazie w warunkach pomiaru

I.p. rodzaj substancji	wyniki pomiaru (średnia)
1. LZO	53,41 mgC/m ³

Stężenie substancji w gazie w warunkach normalnych

I.p. rodzaj substancji	wyniki pomiaru (średnia)
1. LZO	58,62 mgC/m ³ N

Stężenie substancji w gazie w warunkach umownych

I.p. rodzaj substancji	wyniki pomiaru (średnia)
1. LZO	59,03 mgC/m ³ u

Emisja uzyskana w wyniku pomiaru:

I.p. rodzaj substancji	wyniki pomiaru (średnia)
1. LZO	2,817 kg/h

Ilość gazów lub pyłów dopuszczonych do wprowadzania do powietrza

I.p. rodzaj substancji	jednostka
1) LZO	mgC/m ³ - 100

Przekroczenie: brak

Formularz N - karta informacyjna dla dokumentów od listopada 2010r

	Wszystkie dokumenty od listopada 2010r									
1	Numer karty / rok	57/2014								
2	Rodzaj dokumentu	Inny dokument								
3	Temat dokumentu	Ochrona powietrza								
4	Nazwa dokumentu	Sprawozdanie z pomiarów stężeń i emisji gazowych oraz pyłowych substancji wprowadzanych do powietrza z kotła WLM 2,5/2 (E4) zainstalowanego w kotłowni zakładu FAMAk Spółka Akcyjna w Kluczborku wraz z wyznaczeniem skuteczności działania urządzeń odpylających.								
5	Zakres przedmiotowy (opis)	Projekt 2014/08/063. Obiekt: kotłownia. Źródło emisji: kocioł WLM 2,5 nr 2, emitor E4. Rodzaj paliwa: węgiel kamienny. Data wykonania pomiaru: 16.09.2014 r.								
6	Obszar, którego dokument dotyczy	1604024 - Kluczbork - miasto								
7	Znak sprawy	ROŚ.6223.1.2014								
8	Dokument wytworzył	Emilia Uryga								
9	Data dokumentu	2015-10-01								
10	Dokument zatwierdził									
11	Data zatwierdzenia dokumentu									
12	Miejsce przechowywania (nazwa instytucji, nazwa komórki organizacyjnej, numer pokoju, numer telefonu kontaktowego)	Starostwo Powiatowe w Kluczborku, Wydział Rolnictwa, Ochrony Środowiska i Leśnictwa, ul. Katowicka 1, 46-200 Kluczbork, pok. 307-308, tel. 77 418 52 18 wew. 170 -171.								
13	Adres elektroniczny zawierający odnośnik do dokumentu									
14	Informacja, czy dokument jest ostateczny	Nie								
15	Numery kart innych dokumentów w sprawie	4/2015 , 23/2014 , 60/2014 , 14/2015 , 9/2014								
16	Data zamieszczenia danych o dokumencie w wykazie	2015-11-03								
17	Zastrzeżenia dotyczące nieudostępniania informacji									
18	Uwagi	<p>Wyniki pomiarów emisji.</p> <p>Stężenie substancji w gazie w warunkach umownych przeliczone na zawartość tlenu O₂=6%:</p> <table> <tr> <td>I.p. rodzaj substancji</td> <td>wyniki pomiaru (średnia)</td> </tr> <tr> <td>1. pył -</td> <td>228,88 mg/m³</td> </tr> <tr> <td>2. SO₂ -</td> <td>942,39 mg/m³</td> </tr> <tr> <td>3. NO₂ -</td> <td>321,95 mg/m³</td> </tr> </table>	I.p. rodzaj substancji	wyniki pomiaru (średnia)	1. pył -	228,88 mg/m ³	2. SO ₂ -	942,39 mg/m ³	3. NO ₂ -	321,95 mg/m ³
I.p. rodzaj substancji	wyniki pomiaru (średnia)									
1. pył -	228,88 mg/m ³									
2. SO ₂ -	942,39 mg/m ³									
3. NO ₂ -	321,95 mg/m ³									

Ilość gazów lub pyłów dopuszczonych do wprowadzania do powietrza:

I.p. rodzaj substancji	wyniki pomiaru (średnia)
------------------------	--------------------------

1. pył -	700 mg/m ³
2. SO ₂ -	1500 mg/m ³
3. NO ₂ -	400 mg/m ³

Przekroczenie: brak

Formularz N - karta informacyjna dla dokumentów od listopada 2010r

	Wszystkie dokumenty od listopada 2010r	
1	Numer karty / rok	14/2015
2	Rodzaj dokumentu	Inny dokument
3	Temat dokumentu	Ochrona powietrza
4	Nazwa dokumentu	Sprawozdanie z badań. Projekt 2014/08/063. Data wykonania pomiarów: 09.10.2014 r.
5	Zakres przedmiotowy (opis)	Sprawozdanie z pomiarów stężeń LZO w gazach odlotowych w przeliczeniu na całkowity węgiel organiczny - S1 wprowadzanych do powietrza z wybranych źródeł technologicznych. Pole malarskie nr 24 E27, Pole malarskie nr 25 E28, Pole malarskie nr 26 E 29.
6	Obszar, którego dokument dotyczy	1604024 - Kluczbork - miasto
7	Znak sprawy	ROŚ.6223.1.2014
8	Dokument wytworzył	Emilia Uryga
9	Data dokumentu	2014-10-01
10	Dokument zatwierdził	
11	Data zatwierdzenia dokumentu	
12	Miejsce przechowywania (nazwa instytucji, nazwa komórki organizacyjnej, numer pokoju, numer telefonu kontaktowego)	Starostwo Powiatowe w Kluczborku, Wydział Rolnictwa, Ochrony Środowiska i Leśnictwa, ul. Katowicka 1, 46-200 Kluczbork, pok. 307-308, tel. 77 418 52 18 wew. 170-171.
13	Adres elektroniczny zawierający odnośnik do dokumentu	
14	Informacja, czy dokument jest ostateczny	Nie
15	Numery kart innych dokumentów w sprawie	57/2014 , 4/2015 , 23/2014 , 60/2014 , 9/2014
16	Data zamieszczenia danych o dokumencie w wykazie	2015-11-05
17	Zastrzeżenia dotyczące nieudostępniania informacji	
18	Uwagi	<p>Wyniki okresowych pomiarów emisji do powietrza</p> <p>Obiekt: Lakiernia</p> <p>Źródło emisji: E27 - Pole malarskie nr 24</p> <p>Stężenie substancji w gazie w warunkach umownych mgC/m³u</p> <p>L.p. rodzaj substancji jednostka wyniki pomiarów</p> <p style="text-align: right;">średnia</p>

1. LZO mgC/m³ 9,67

Emisja uzyskana w wyniku pomiaru kg/h

L.p. rodzaj substancji jednostka wyniki pomiarów

średnia

1) LZO kg/h 0,214

Ilość gazów dopuszczonych do wprowadzania do powietrza

L.p. rodzaj substancji jednostka wyniki pomiarów

1) LZO mgC/m³ 100

Przekroczenie: brak

Źródło emisji: E28 - Pole malarskie nr 25

Stężenie substancji w gazie w warunkach umownych mgC/m³

L.p. rodzaj substancji jednostka wyniki pomiarów

średnia

1. LZO mgC/m³ 7,82

Emisja uzyskana w wyniku pomiaru kg/h

L.p. rodzaj substancji jednostka wyniki pomiarów

średnia

1) LZO kg/h 0,421

Ilość gazów dopuszczonych do wprowadzania do powietrza

L.p. rodzaj substancji jednostka wyniki pomiarów

1) LZO mgC/m³ 100

Przekroczenie: brak

Źródło emisji: E29 - Pole malarskie nr 26

Stężenie substancji w gazie w warunkach umownych mgC/m³

L.p. rodzaj substancji jednostka wyniki pomiarów

średnia

1. LZO mgC/m³ 55,75

Emisja uzyskana w wyniku pomiaru kg/h

L.p. rodzaj substancji jednostka wyniki pomiarów

średnia

1) LZO kg/h 1,743

Ilość gazów dopuszczonych do wprowadzania do powietrza

L.p. rodzaj substancji jednostka wyniki

pomiarów
1) LZO mgC/m³ 100

Przekroczenie: brak

Formularz N - karta informacyjna dla dokumentów od listopada 2010r

	Wszystkie dokumenty od listopada 2010r							
1	Numer karty / rok	60/2014						
2	Rodzaj dokumentu	Inny dokument						
3	Temat dokumentu	Ochrona powietrza						
4	Nazwa dokumentu	Sprawozdanie z badań. (nr 2014/07/375). Data wykonania pomiaru: 17.07.2015 r.						
5	Zakres przedmiotowy (opis)	Wyniki okresowych pomiarów emisji do powietrza. Oczyszczarka śrutowa emitor E51. Oczyszczarka śrutowa emitor E52. Stolarnia E-5.						
6	Obszar, którego dokument dotyczy	1604024 - Kluczbork - miasto						
7	Znak sprawy	ROŚ.6223.1.2014						
8	Dokument wytworzył	Emilia Uryga						
9	Data dokumentu	2014-07-31						
10	Dokument zatwierdził							
11	Data zatwierdzenia dokumentu							
12	Miejsce przechowywania (nazwa instytucji, nazwa komórki organizacyjnej, numer pokoju, numer telefonu kontaktowego)	Starostwo Powiatowe w Kluczborku, Wydział Rolnictwa, Ochrony Środowiska i Leśnictwa, ul. Katowicka 1, 46-200 Kluczbork, pok. 307-308, tel. 77 418 52 18 wew. 170-171.						
13	Adres elektroniczny zawierający odnośnik do dokumentu							
14	Informacja, czy dokument jest ostateczny	Nie						
15	Numery kart innych dokumentów w sprawie	57/2014 , 4/2015 , 23/2014 , 14/2015 , 9/2014						
16	Data zamieszczenia danych o dokumencie w wykazie	2015-11-18						
17	Zastrzeżenia dotyczące nieudostępniania informacji							
18	Uwagi	<p>Wyniki pomiarów emisji.</p> <p>Oczyszczarka śrutowa, emitor E51.</p> <p>Emisja uzyskana w wyniku pomiaru:</p> <table> <tr> <td>I.p. rodzaj substancji</td> <td>wyniki pomiaru (średnia)</td> </tr> <tr> <td>1. pył -</td> <td>0,0646 kg/h</td> </tr> </table> <p>Ilość gazów lub pyłów dopuszczonych do wprowadzania do powietrza:</p> <table> <tr> <td>I.p. rodzaj substancji</td> <td>wyniki pomiaru (średnia)</td> </tr> </table>	I.p. rodzaj substancji	wyniki pomiaru (średnia)	1. pył -	0,0646 kg/h	I.p. rodzaj substancji	wyniki pomiaru (średnia)
I.p. rodzaj substancji	wyniki pomiaru (średnia)							
1. pył -	0,0646 kg/h							
I.p. rodzaj substancji	wyniki pomiaru (średnia)							

1. pył - 0,1000 kg/h

Oczyszczarka śrutowa, emitor E52.

Emisja uzyskana w wyniku pomiaru:

I.p. rodzaj substancji	wyniki pomiaru (średnia)
------------------------	-----------------------------

1. pył -	0,0713 kg/h
----------	-------------

Ilość gazów lub pyłów dopuszczonych do wprowadzania do powietrza:

I.p. rodzaj substancji	wyniki pomiaru (średnia)
------------------------	-----------------------------

1. pył -	0,1000 kg/h
----------	-------------

Stolarnia, emitor E5.

Emisja uzyskana w wyniku pomiaru:

I.p. rodzaj substancji	wyniki pomiaru (średnia)
------------------------	-----------------------------

1. pył -	0,4651 kg/h
----------	-------------

Ilość gazów lub pyłów dopuszczonych do wprowadzania do powietrza:

I.p. rodzaj substancji	wyniki pomiaru (średnia)
------------------------	-----------------------------

1. pył -	1,2800 kg/h
----------	-------------

Formularz N - karta informacyjna dla dokumentów od listopada 2010r

	Wszystkie dokumenty od listopada 2010r	
1	Numer karty / rok	32/2015
2	Rodzaj dokumentu	Wniosek o wydanie decyzji
3	Temat dokumentu	Ochrona powietrza
4	Nazwa dokumentu	Wniosek o wydanie pozwolenia na wprowadzanie gazów i pyłów do powietrza dla instalacji zlokalizowanych na terenie FAMUR FAMAK Spółka Akcyjna, ul. Fabryczna 5, 46-200 Kluczbork.
5	Zakres przedmiotowy (opis)	Wprowadzanie gazów i pyłów do powietrza.
6	Obszar, którego dokument dotyczy	1604024 - Kluczbork - miasto
7	Znak sprawy	ROŚ.6224.5.2015
8	Dokument wytworzył	Emilia Uryga
9	Data dokumentu	2015-06-01
10	Dokument zatwierdził	
11	Data zatwierdzenia dokumentu	
12	Miejsce przechowywania (nazwa instytucji, nazwa komórki organizacyjnej, numer pokoju, numer telefonu kontaktowego)	Starostwo Powiatowe w Kluczborku, Wydział Rolnictwa, Ochrony Środowiska i Leśnictwa, ul. Katowicka 1, 46-200 Kluczbork, pok. 307-308, nr tel. 77 418 52 18 wew. 170-171.
13	Adres elektroniczny zawierający odnośnik do dokumentu	
14	Informacja, czy dokument jest ostateczny	Nie
15	Numery kart innych dokumentów w sprawie	33/2015
16	Data zamieszczenia danych o dokumencie w wykazie	2015-11-18
17	Zastrzeżenia dotyczące nieudostępniania informacji	
18	Uwagi	

Formularz N - karta informacyjna dla dokumentów od listopada 2010r

	Wszystkie dokumenty od listopada 2010r	
1	Numer karty / rok	33/2015
2	Rodzaj dokumentu	Decyzja
3	Temat dokumentu	Ochrona powietrza
4	Nazwa dokumentu	Decyzja pozwalająca na wprowadzanie gazów i pyłów do powietrza dla instalacji technologicznych zlokalizowanych na terenie FAMUR FAMAK S.A., ul. Fabryczna 5, 46-200 Kluczbork, na działkach ewidencyjnych nr 109/12 ark. mapy 16, 109/14 arkusz mapy 16, 109/20 arkusz mapy 16.
5	Zakres przedmiotowy (opis)	Wprowadzanie gazów i pyłów do powietrza.
6	Obszar, którego dokument dotyczy	1604024 - Kluczbork - miasto
7	Znak sprawy	ROŚ.6224.5.2015
8	Dokument wytworzył	Emilia Uryga
9	Data dokumentu	2015-07-01
10	Dokument zatwierdził	
11	Data zatwierdzenia dokumentu	
12	Miejsce przechowywania (nazwa instytucji, nazwa komórki organizacyjnej, numer pokoju, numer telefonu kontaktowego)	Starostwo Powiatowe w Kluczborku, Wydział Rolnictwa, Ochrony Środowiska i Leśnictwa, ul. Katowicka 1, 46-200 Kluczbork, pok. 307-308, tel. 77 418 52 18 wew. 170-171.
13	Adres elektroniczny zawierający odnośnik do dokumentu	
14	Informacja, czy dokument jest ostateczny	Tak
15	Numery kart innych dokumentów w sprawie	32/2015
16	Data zamieszczenia danych o dokumencie w wykazie	2015-11-18
17	Zastrzeżenia dotyczące nieudostępniania informacji	
18	Uwagi	

Formularz N - karta informacyjna dla dokumentów od listopada 2010r

	Wszystkie dokumenty od listopada 2010r	
1	Numer karty / rok	5/2016
2	Rodzaj dokumentu	Analiza, opracowanie ekofizjograficzne, wyniki badań i pomiarów
3	Temat dokumentu	Ochrona powietrza
4	Nazwa dokumentu	Sprawozdanie z badań.
5	Zakres przedmiotowy (opis)	Wyniki okresowych pomiarów emisji do powietrza. Emitor E2. Kocioł WLM - 5/3 (K3), data wykonania pomiaru: 14.12.2015 r. Emitor E1. Kocioł WLM - 5/1 (K 1), data wykonania pomiaru: 28.12.2015 r. Rodzaj paliwa: węgiel kamienny.
6	Obszar, którego dokument dotyczy	1604024 - Kluczbork - miasto
7	Znak sprawy	ROŚ.6223.2.2016
8	Dokument wytworzył	Emilia Uryga
9	Data dokumentu	2016-01-22
10	Dokument zatwierdził	
11	Data zatwierdzenia dokumentu	
12	Miejsce przechowywania (nazwa instytucji, nazwa komórki organizacyjnej, numer pokoju, numer telefonu kontaktowego)	Starostwo Powiatowe w Kluczborku, Wydział Rolnictwa, Ochrony Środowiska i Leśnictwa, ul. Katowicka 1, 46-200 Kluczbork, tel. 77 418 52 18 wew. 170-171, nr pok. 307.
13	Adres elektroniczny zawierający odnośnik do dokumentu	
14	Informacja, czy dokument jest ostateczny	Tak
15	Numery kart innych dokumentów w sprawie	
16	Data zamieszczenia danych o dokumencie w wykazie	2016-09-23
17	Zastrzeżenia dotyczące nieudostępniania informacji	
18	Uwagi	<p>Stężenie substancji w gazie w warunkach umownych w przeliczeniu na 6% O₂</p> <p>Emitor E2. Kocioł WLM - 5/3 (K3) l.p. substancja wyniki pomiarów mg/m³u (średnia) 1) pył: 321,54 2) SO₂: 1242,26 3) NO₂: 376,29</p> <p>Ilość gazów lub pyłów dopuszczonych do wprowadzania do powietrza mg/m³u l.p. sunstancja 1) pył: 400 2) SO₂: 1500</p>

3) NO₂: 400

Przekroczenie: brak.

Emitor E1. Kocioł WLM-5/1 (K1)

I.p. substancja wyniki pomiarów mg/m³
(średnia)

1) pył: 233,66

2) SO₂: 1242,42

3) NO₂: 391,33

Ilość gazów lub pyłów dopuszczonych do
wprowadzania do powietrza mg/m³

I.p. substancja

1) pył: 400

2) SO₂: 1500

3) NO₂: 400

Przekroczenie: brak.

Formularz N - karta informacyjna dla dokumentów od listopada 2010r

	Wszystkie dokumenty od listopada 2010r									
1	Numer karty / rok	97/2015								
2	Rodzaj dokumentu	Analiza, opracowanie ekofizjograficzne, wyniki badań i pomiarów								
3	Temat dokumentu	Ochrona powietrza								
4	Nazwa dokumentu	Sprawozdanie z pomiarów stężeń i emisji gazowych oraz pyłowych substancji wprowadzanych do powietrza z kotła WLM-5 (K1) zainstalowanego w kotłowni Fabryki Maszyn i Urządzeń FAMAK S.A. w Kluczborku.								
5	Zakres przedmiotowy (opis)	Wyniki okresowych pomiarów emisji do powietrza. Obiekt: kotłownia. Emitor E1. Rodzaj paliwa: węgiel kamienny. Pomiarzy zostały wykonane dnia 24.12.2014 r.								
6	Obszar, którego dokument dotyczy	1604024 - Kluczbork - miasto								
7	Znak sprawy	ROŚ.6223.3.2015								
8	Dokument wytworzył	Emilia Uryga								
9	Data dokumentu	2015-02-09								
10	Dokument zatwierdził									
11	Data zatwierdzenia dokumentu									
12	Miejsce przechowywania (nazwa instytucji, nazwa komórki organizacyjnej, numer pokoju, numer telefonu kontaktowego)	Starostwo Powiatowe w Kluczborku, Wydział Rolnictwa, Ochrony Środowiska i Leśnictwa ul. Katowicka 1, 46-200 Kluczbork, nr tel. 77 418 52 18 wew. 170-171, nr pok. 307.								
13	Adres elektroniczny zawierający odnośnik do dokumentu									
14	Informacja, czy dokument jest ostateczny	Tak								
15	Numery kart innych dokumentów w sprawie	98/2015								
16	Data zamieszczenia danych o dokumencie w wykazie	2016-11-02								
17	Zastrzeżenia dotyczące nieudostępniania informacji									
18	Uwagi	<p>Wyniki pomiarów emisji.</p> <p>Stężenie substancji w gazie w warunkach umownych przeliczone na zawartość tlenu O₂=6%:</p> <table> <thead> <tr> <th>I.p. rodzaj substancji</th> <th>wyniki (średnia)</th> </tr> </thead> <tbody> <tr> <td>1. pył -</td> <td>187,06 mg/m³</td> </tr> <tr> <td>2. SO₂ -</td> <td>952,05 mg/m³</td> </tr> <tr> <td>3. NO₂ -</td> <td>358,06 mg/m³</td> </tr> </tbody> </table> <p>Ilość gazów lub pyłów dopuszczonych do</p>	I.p. rodzaj substancji	wyniki (średnia)	1. pył -	187,06 mg/m ³	2. SO ₂ -	952,05 mg/m ³	3. NO ₂ -	358,06 mg/m ³
I.p. rodzaj substancji	wyniki (średnia)									
1. pył -	187,06 mg/m ³									
2. SO ₂ -	952,05 mg/m ³									
3. NO ₂ -	358,06 mg/m ³									

wprowadzania do powietrza:

l.p.	rodzaj substancji	wyniki pomiaru (średnia)
------	-------------------	-----------------------------

1.	pył -	400 mg/m ³
2.	SO ₂ -	1500 mg/m ³
3.	NO ₂ -	400 mg/m ³

Przekroczenie: brak

Formularz N - karta informacyjna dla dokumentów od listopada 2010r

	Wszystkie dokumenty od listopada 2010r	
1	Numer karty / rok	98/2015
2	Rodzaj dokumentu	Analiza, opracowanie ekofizjograficzne, wyniki badań i pomiarów
3	Temat dokumentu	Ochrona powietrza
4	Nazwa dokumentu	Sprawozdanie z pomiarów stężeń i emisji gazowych oraz pyłowych substancji wprowadzanych do powietrza z kotła WLM-5 (K3) zainstalowanego FAMUR FAMA S.A. w Kluczborku, wraz z wyznaczeniem skuteczności działania urządzenia odpylającego.
5	Zakres przedmiotowy (opis)	Wyniki okresowych pomiarów emisji do powietrza. Obiekt: Kociołnia. Rodzaj paliwa: węgiel kamienny. Emitor E2. Data pomiaru: 25.02.2015 r.
6	Obszar, którego dokument dotyczy	1604024 - Kluczbork - miasto
7	Znak sprawy	ROŚ.6223.3.2015
8	Dokument wytworzył	Emilia Uryga
9	Data dokumentu	2015-04-10
10	Dokument zatwierdził	
11	Data zatwierdzenia dokumentu	
12	Miejsce przechowywania (nazwa instytucji, nazwa komórki organizacyjnej, numer pokoju, numer telefonu kontaktowego)	Starostwo Powiatowe w Kluczborku, Wydział Rolnictwa, Ochrony Środowiska i Leśnictwa, ul. Katowicka 1, 46-200 Kluczbork, pok. 307-308, nr tel. 77 418 52 18 wew. 170-171.
13	Adres elektroniczny zawierający odnośnik do dokumentu	
14	Informacja, czy dokument jest ostateczny	Tak
15	Numery kart innych dokumentów w sprawie	97/2015
16	Data zamieszczenia danych o dokumencie w wykazie	2016-11-02
17	Zastrzeżenia dotyczące nieudostępniania informacji	
18	Uwagi	<p>Stężenie substancji w gazie w warunkach umownych w przeliczeniu na 6% O₂</p> <p>I.p. substancja wyniki pomiarów mg/m³u</p> <p>1) pył: 303,24</p> <p>2) SO₂: 1120,74</p> <p>3) NO₂: 362,33</p> <p>Ilość gazów lub pyłów dopuszczonych do wprowadzania do powietrza mg/m³u</p> <p>I.p. sunstancja</p>

- 1) pył: 400
- 2) SO₂: 1500
- 3) NO₂: 400

Przekroczenie: brak.

Formularz N - karta informacyjna dla dokumentów od listopada 2010r

	Wszystkie dokumenty od listopada 2010r									
1	Numer karty / rok	3/2017								
2	Rodzaj dokumentu	Inny dokument								
3	Temat dokumentu	Ochrona powietrza								
4	Nazwa dokumentu	Sprawozdanie z pomiarów stężeń i emisji substancji gazowych oraz pyłowych wprowadzanych do powietrza z wybranych źródeł energetycznych zlokalizowanych w zakładzie FAMUR FAMA S.A.								
5	Zakres przedmiotowy (opis)	Wyniki pomiarów emisji. Emitor nr 1 kocioł WLM5/1 o mocy 6 MW. Emitor nr 2 kocioł WLM 5/3 o mocy 6 MW. Rodzaj paliwa: węgiel kamienny. Data wykonania pomiaru: 20.12.2016 r.								
6	Obszar, którego dokument dotyczy	1604024 - Kluczbork - miasto								
7	Znak sprawy	ROŚ.6223.2.2017								
8	Dokument wytworzył	Emilia Nowak								
9	Data dokumentu	2017-02-16								
10	Dokument zatwierdził									
11	Data zatwierdzenia dokumentu									
12	Miejsce przechowywania (nazwa instytucji, nazwa komórki organizacyjnej, numer pokoju, numer telefonu kontaktowego)	Starostwo Powiatowe w Kluczborku, Wydział Rolnictwa, Ochrony Środowiska i Leśnictwa, ul. Katowicka 1, 46-200 Kluczbork, pok. 307-308, tel. 77 418 52 18 wew. 170-171.								
13	Adres elektroniczny zawierający odnośnik do dokumentu									
14	Informacja, czy dokument jest ostateczny	Tak								
15	Numery kart innych dokumentów w sprawie	16/2017 , 88/2018 , 27/2017								
16	Data zamieszczenia danych o dokumencie w wykazie	2017-05-09								
17	Zastrzeżenia dotyczące nieudostępniania informacji									
18	Uwagi	<p>Wyniki pomiarów emisji.</p> <p>Emitor nr 1 kocioł WLM5/1</p> <p>Stężenie substancji w gazie w warunkach umownych przeliczone na zawartość tlenu O₂=6%:</p> <table> <tr> <td>I.p. rodzaj substancji</td> <td>wyniki (średnia)</td> </tr> <tr> <td>1. pył -</td> <td>231,14 mg/m³</td> </tr> <tr> <td>2. SO₂ -</td> <td>1263,65 mg/m³</td> </tr> <tr> <td>3. NO₂ -</td> <td>366,48 mg/m³</td> </tr> </table>	I.p. rodzaj substancji	wyniki (średnia)	1. pył -	231,14 mg/m ³	2. SO ₂ -	1263,65 mg/m ³	3. NO ₂ -	366,48 mg/m ³
I.p. rodzaj substancji	wyniki (średnia)									
1. pył -	231,14 mg/m ³									
2. SO ₂ -	1263,65 mg/m ³									
3. NO ₂ -	366,48 mg/m ³									

Ilość gazów lub pyłów dopuszczonych do wprowadzania do powietrza:

I.p. rodzaj substancji mg/m³

1. pył -	100 mg/m ³
2. SO ₂ -	1500 mg/m ³
3. NO ₂ -	400 mg/m ³

Przekroczenie: SO₂, NO₂: brak, pył: 131,1 mg/m³.

Wyniki pomiarów emisji.

Emitor nr 2 kocioł WLM5/3

Stężenie substancji w gazie w warunkach umownych przeliczone na zawartość tlenu O₂=6%:

I.p. rodzaj substancji	wyniki (średnia)
1. pył -	277,36 mg/m ³
2. SO ₂ -	1292,80 mg/m ³
3. NO ₂ -	377,16 mg/m ³

Ilość gazów lub pyłów dopuszczonych do wprowadzania do powietrza:

I.p. rodzaj substancji mg/m³

1. pył -	100 mg/m ³
2. SO ₂ -	1500 mg/m ³
3. NO ₂ -	400 mg/m ³

Przekroczenie: SO₂, NO₂: brak, pył: 177,4 mg/m³.

Formularz N - karta informacyjna dla dokumentów od listopada 2010r

	Wszystkie dokumenty od listopada 2010r									
1	Numer karty / rok	16/2017								
2	Rodzaj dokumentu	Inny dokument								
3	Temat dokumentu	Ochrona powietrza								
4	Nazwa dokumentu	Sprawozdanie z badań. Data wykonania pomiaru 17.07.2017 r.								
5	Zakres przedmiotowy (opis)	Wyniki okresowych pomiarów emisji do powietrza. E51 Oczyszczarka śrutowa na wydziale P5. E52 Oczyszczarka śrutowa na wydziale P5. E5 Stolarnia Odciąg od urzędzeń.								
6	Obszar, którego dokument dotyczy	1604024 - Kluczbork - miasto								
7	Znak sprawy	ROŚ.6223.2.2017								
8	Dokument wytworzył	Emilia Nowak								
9	Data dokumentu	2017-08-07								
10	Dokument zatwierdził									
11	Data zatwierdzenia dokumentu									
12	Miejsce przechowywania (nazwa instytucji, nazwa komórki organizacyjnej, numer pokoju, numer telefonu kontaktowego)	Starostwo Powiatowe w Kluczborku, Wydział Rolnictwa, Ochrony Środowiska i Leśnictwa, ul. Katowicka 1, 46-200 Kluczbork, tel. 77 418 52 18 wew. 170-171, pok. 307-308.								
13	Adres elektroniczny zawierający odnośnik do dokumentu									
14	Informacja, czy dokument jest ostateczny	Tak								
15	Numery kart innych dokumentów w sprawie	88/2018 , 27/2017 , 3/2017								
16	Data zamieszczenia danych o dokumencie w wykazie	2017-08-29								
17	Zastrzeżenia dotyczące nieudostępniania informacji									
18	Uwagi	<p>Wyniki pomiarów emisji.</p> <p>Oczyszczarka śrutowa, emitor E51.</p> <p>Emisja uzyskana w wyniku pomiaru:</p> <table> <tr> <td>I.p. rodzaj substancji</td> <td>wyniki pomiaru (średnia)</td> </tr> <tr> <td>1. pył -</td> <td>0,1551 kg/h</td> </tr> </table> <p>Ilość gazów lub pyłów dopuszczonych do wprowadzania do powietrza:</p> <table> <tr> <td>I.p. rodzaj substancji</td> <td>wilekość emisji dopuszczalnej</td> </tr> <tr> <td>1. pył -</td> <td>0,2491 kg/h</td> </tr> </table>	I.p. rodzaj substancji	wyniki pomiaru (średnia)	1. pył -	0,1551 kg/h	I.p. rodzaj substancji	wilekość emisji dopuszczalnej	1. pył -	0,2491 kg/h
I.p. rodzaj substancji	wyniki pomiaru (średnia)									
1. pył -	0,1551 kg/h									
I.p. rodzaj substancji	wilekość emisji dopuszczalnej									
1. pył -	0,2491 kg/h									

Przekroczenie: brak.

Oczyszczarka śrutowa, emitor E52.

Emisja uzyskana w wyniku pomiaru:

I.p. rodzaj substancji	wyniki pomiaru (średnia)
1. pył -	0,0739 kg/h

Ilość gazów lub pyłów dopuszczonych do wprowadzania do powietrza:

I.p. rodzaj substancji dopuszczalnej	wilekość emisji
1. pył -	0,3690 kg/h

Przekroczenie: brak.

Stolarnia, emitor E5.

Emisja uzyskana w wyniku pomiaru:

I.p. rodzaj substancji	wyniki pomiaru (średnia)
1. pył -	0,1916 kg/h

Ilość gazów lub pyłów dopuszczonych do wprowadzania do powietrza:

I.p. rodzaj substancji dopuszczalnej	wilekosć emisji
1. pył -	0,6000 kg/h

Przekroczenie: brak.

Formularz N - karta informacyjna dla dokumentów od listopada 2010r

	Wszystkie dokumenty od listopada 2010r	
1	Numer karty / rok	27/2017
2	Rodzaj dokumentu	Inny dokument
3	Temat dokumentu	Ochrona powietrza
4	Nazwa dokumentu	Sprawozdanie z pomiarów emisji lotnych związków organicznych na emitorach nr 27, 28 podczas malownia na polach malarskich nr 24, 25.
5	Zakres przedmiotowy (opis)	Wyniki pomiarów. Data wykonania: 26.09.2017 r.
6	Obszar, którego dokument dotyczy	1604024 - Kluczbork - miasto
7	Znak sprawy	ROŚ.6223.2.2017
8	Dokument wytworzył	Emilia Nowak
9	Data dokumentu	2017-10-24
10	Dokument zatwierdził	
11	Data zatwierdzenia dokumentu	
12	Miejsce przechowywania (nazwa instytucji, nazwa komórki organizacyjnej, numer pokoju, numer telefonu kontaktowego)	Starostwo Powiatowe w Kluczborku, Wydział Rolnictwa, Ochrony Środowiska i Leśnictwa, ul. Katowicka 1, 46-200 Kluczbork, pok. 307-308, tel. 77 418 52 18 wew. 170-171.
13	Adres elektroniczny zawierający odnośnik do dokumentu	
14	Informacja, czy dokument jest ostateczny	Tak
15	Numery kart innych dokumentów w sprawie	16/2017 , 88/2018 , 3/2017
16	Data zamieszczenia danych o dokumencie w wykazie	2019-05-23
17	Zastrzeżenia dotyczące nieudostępniania informacji	
18	Uwagi	<p>Wyniki okresowych pomiarów emisji do powietrza</p> <p>Obiekt: Lakiernia</p> <p>Źródło emisji: E27 - Pole malarskie nr 24</p> <p>Stężenie substancji w gazie w warunkach umownych mgC/m3u</p> <p>L.p. rodzaj substancji jednostka wyniki pomiarów</p> <p>średnia</p> <p>1. LZO mgC/m3u 89,18</p> <p>Ilość gazów dopuszczonych do wprowadzania do powietrza</p>

L.p. rodzaj substancji jednostka wyniki
pomiarów

1) LZO mgC/m³ 150

Przekroczenie: brak

Źródło emisji: E28 - Pole malarskie nr 25

Stężenie substancji w gazie w warunkach
umownych mgC/m³

L.p. rodzaj substancji jednostka wyniki
pomiarów

średnia

1. LZO mgC/m³ 57,29

Ilość gazów dopuszczonych do wprowadzania
do powietrza

L.p. rodzaj substancji jednostka wyniki
pomiarów

1) LZO mgC/m³ 150

Przekroczenie: brak

Formularz N - karta informacyjna dla dokumentów od listopada 2010r

	Wszystkie dokumenty od listopada 2010r	
1	Numer karty / rok	28/2017
2	Rodzaj dokumentu	Inny dokument
3	Temat dokumentu	Ochrona powietrza
4	Nazwa dokumentu	Sprawozdanie z badań. Pole malarskie nr 26 emitor E29. Kabino-suszarka komora nr 1 emitor E96, E97. Kabino - suszarka komora nr 2 emitor E98, E99.
5	Zakres przedmiotowy (opis)	Wyniki pomiarów. Data wykonania: 07.11.2017 r.
6	Obszar, którego dokument dotyczy	1604024 - Kluczbork - miasto
7	Znak sprawy	ROŚ.6223.2.2-17
8	Dokument wytworzył	Emilia Nowak
9	Data dokumentu	2017-12-14
10	Dokument zatwierdził	
11	Data zatwierdzenia dokumentu	
12	Miejsce przechowywania (nazwa instytucji, nazwa komórki organizacyjnej, numer pokoju, numer telefonu kontaktowego)	
13	Adres elektroniczny zawierający odnośnik do dokumentu	
14	Informacja, czy dokument jest ostateczny	Nie
15	Numery kart innych dokumentów w sprawie	
16	Data zamieszczenia danych o dokumencie w wykazie	2019-05-27
17	Zastrzeżenia dotyczące nieudostępniania informacji	
18	Uwagi	<p>Wyniki pomiarów emisji. Obiekt: Lakiernia</p> <p>Źródło emisji: E27 - Pole malarskie nr 26 Stężenie substancji w gazie w warunkach umownych mgC/m3u L.p. rodzaj substancji jednostka wyniki pomiarów</p> <p style="text-align: right;">średnia</p> <p>1. LZO mgC/m3u 56,8</p> <p>Ilość gazów dopuszczonych do wprowadzania do powietrza</p> <p>L.p. rodzaj substancji jednostka wyniki pomiarów 1) LZO mgC/m3u 150</p>

Przekroczenie: brak

Emitor E96 - Kabino-suszarka komora nr 1
Stężenie substancji w gazie w warunkach umownych

l.p.	rodzaj substancji	wyniki pomiaru (średnia)
1.	LZO	16,8 mgC/m ³ u

Ilość gazów lub pyłów dopuszczonych do wprowadzania do powietrza

l.p.	rodzaj substancji	jednostka
1)	LZO	mgC/m ³ - 150

Przekroczenie: brak

Emitor E97 - kabino-suszarka komora nr 1
Stężenie substancji w gazie w warunkach umownych

l.p.	rodzaj substancji	wyniki pomiaru (średnia)
1.	LZO	28,7 mg/m ³ u

Ilość gazów lub pyłów dopuszczonych do wprowadzania do powietrza

l.p.	rodzaj substancji	jednostka
1)	LZO	mgC/m ³ - 150

Przekroczenie: brak

Emitor E98 - kabino-suszarka komora nr 2
Stężenie substancji w gazie w warunkach umownych

l.p.	rodzaj substancji	wyniki pomiaru (średnia)
1.	LZO	30,4 mgC/m ³ u

Ilość gazów lub pyłów dopuszczonych do wprowadzania do powietrza

l.p.	rodzaj substancji	jednostka
1)	LZO	mgC/m ³ - 150

Przekroczenie: brak

E99 - kabino-suszarka komora nr 2
Stężenie substancji w gazie w warunkach umownych

l.p.	rodzaj substancji	wyniki pomiaru (średnia)
1.	LZO	28,5 mgC/m ³ u

Ilość gazów lub pyłów dopuszczonych do wprowadzania do powietrza

l.p.	rodzaj substancji	jednostka
1)	LZO	mgC/m ³ - 150

Przekroczenie: brak

Formularz N - karta informacyjna dla dokumentów od listopada 2010r

	Wszystkie dokumenty od listopada 2010r									
1	Numer karty / rok	88/2018								
2	Rodzaj dokumentu	Inny dokument								
3	Temat dokumentu	Ochrona powietrza								
4	Nazwa dokumentu	Sprawozdanie z pomiarów. Emitor E1 kocioł WLM - 5/1 (K1) 6MW, paliwo: węgiel kamienny, Emitor E1 kocioł WLM - 5/3 (K3) 6MW, paliwo: węgiel kamienny. Kotły pracują naprzemiennie.								
5	Zakres przedmiotowy (opis)	Wyniki pomiarów. Data pomiaru: 26.03.2018 r.								
6	Obszar, którego dokument dotyczy	1604024 - Kluczbork - miasto								
7	Znak sprawy	ROŚ.6223.2.2017								
8	Dokument wytworzył	Emilia Nowak								
9	Data dokumentu	2018-04-27								
10	Dokument zatwierdził									
11	Data zatwierdzenia dokumentu									
12	Miejsce przechowywania (nazwa instytucji, nazwa komórki organizacyjnej, numer pokoju, numer telefonu kontaktowego)	Starostwo Powiatowe w Kluczborku, Wydział Rolnictwa, Ochrony Środowiska i Leśnictwa, ul. Katowicka 1, 46-200 Kluczbork, pok. 307-308, tel. 77 418 52 18 wew. 170-171.								
13	Adres elektroniczny zawierający odnośnik do dokumentu									
14	Informacja, czy dokument jest ostateczny	Tak								
15	Numery kart innych dokumentów w sprawie	16/2017 , 27/2017 , 3/2017								
16	Data zamieszczenia danych o dokumencie w wykazie	2019-05-27								
17	Zastrzeżenia dotyczące nieudostępniania informacji									
18	Uwagi	<p>Wyniki pomiarów emisji.</p> <p>Emitor nr 1 kocioł WLM5/1</p> <p>Stężenie substancji w gazie w warunkach umownych przeliczone na zawartość tlenu O₂=6%:</p> <table border="0"> <tr> <td>I.p. rodzaj substancji</td> <td>wyniki (średnia)</td> </tr> <tr> <td>1. pył -</td> <td>12,030 mg/m³</td> </tr> <tr> <td>2. SO₂ -</td> <td>402,701 mg/m³</td> </tr> <tr> <td>3. NO₂ -</td> <td>101,913 mg/m³</td> </tr> </table> <p>Ilość gazów lub pyłów dopuszczonych do wprowadzania do powietrza:</p>	I.p. rodzaj substancji	wyniki (średnia)	1. pył -	12,030 mg/m ³	2. SO ₂ -	402,701 mg/m ³	3. NO ₂ -	101,913 mg/m ³
I.p. rodzaj substancji	wyniki (średnia)									
1. pył -	12,030 mg/m ³									
2. SO ₂ -	402,701 mg/m ³									
3. NO ₂ -	101,913 mg/m ³									

I.p. rodzaj substancji mg/m³

1. pył -	100 mg/m ³
2. SO ₂ -	1500 mg/m ³
3. NO ₂ -	400 mg/m ³

Przekroczenie: brak.

Wyniki pomiarów emisji.

Emitor nr 1 kocioł WLM5/3

Stężenie substancji w gazie w warunkach umownych przeliczone na zawartość tlenu O₂=6%:

I.p. rodzaj substancji	wyniki (średnia)
1. pył -	56,22 mg/m ³
2. SO ₂ -	1429,56 mg/m ³
3. NO ₂ -	387,19 mg/m ³

Ilość gazów lub pyłów dopuszczonych do wprowadzania do powietrza:

I.p. rodzaj substancji mg/m³

1. pył -	100 mg/m ³
2. SO ₂ -	1500 mg/m ³
3. NO ₂ -	400 mg/m ³

Przekroczenie: brak.

Formularz N - karta informacyjna dla dokumentów od listopada 2010r

	Wszystkie dokumenty od listopada 2010r							
1	Numer karty / rok	89/2018						
2	Rodzaj dokumentu	Inny dokument						
3	Temat dokumentu	Ochrona powietrza						
4	Nazwa dokumentu	Sprawozdanie z badań. Emitor E66 - stanowisko doczyszczania żużłem pomiedziowym.						
5	Zakres przedmiotowy (opis)	Wyniki pomiarów. Data wykonania pomiaru: 28.03.2018 r.						
6	Obszar, którego dokument dotyczy	1604024 - Kluczbork - miasto						
7	Znak sprawy	ROŚ.6223.3.2018						
8	Dokument wytworzył	Emilia Nowak						
9	Data dokumentu	2018-04-27						
10	Dokument zatwierdził							
11	Data zatwierdzenia dokumentu							
12	Miejsce przechowywania (nazwa instytucji, nazwa komórki organizacyjnej, numer pokoju, numer telefonu kontaktowego)	Starostwo Powiatowe w Kluczborku, Wydział Rolnictwa, Ochrony Środowiska i Leśnictwa, ul. Katowicka 1, 46-200 Kluczbork, pok. 307-308, tel. 77 418 52 18 wew. 170-171.						
13	Adres elektroniczny zawierający odnośnik do dokumentu							
14	Informacja, czy dokument jest ostateczny	Tak						
15	Numery kart innych dokumentów w sprawie							
16	Data zamieszczenia danych o dokumencie w wykazie	2019-05-27						
17	Zastrzeżenia dotyczące nieudostępniania informacji							
18	Uwagi	<p>Wyniki pomiarów emisji. Emisja uzyskana w wyniku pomiaru w kg/h.</p> <table><tr><td>l.p.</td><td>rodzaj substancji</td><td>wyniki (średnia)</td></tr><tr><td>1.</td><td>pył -</td><td>0,216 kg/h</td></tr></table> <p>Ilość pyłów dopuszczonych do wprowadzania do powietrza: 0,94 kg/h. Przekroczenie: brak.</p>	l.p.	rodzaj substancji	wyniki (średnia)	1.	pył -	0,216 kg/h
l.p.	rodzaj substancji	wyniki (średnia)						
1.	pył -	0,216 kg/h						

Formularz N - karta informacyjna dla dokumentów od listopada 2010r

	Wszystkie dokumenty od listopada 2010r											
1	Numer karty / rok	117/2019										
2	Rodzaj dokumentu	Inny dokument										
3	Temat dokumentu	Ochrona powietrza										
4	Nazwa dokumentu	Wyniki pomiarów. Emiator E1 kocioł WLM - 5/1 (K1) 6MW, paliwo: węgiel kamienny, Emiator E1 kocioł WLM - 5/3 (K3) 6MW, paliwo: węgiel kamienny. Kotły pracują naprzemiennie.										
5	Zakres przedmiotowy (opis)	Wyniki pomiarów. Data wykonania: 14.12.2018 r.										
6	Obszar, którego dokument dotyczy	1604024 - Kluczbork - miasto										
7	Znak sprawy	ROŚ.6223.1.2019										
8	Dokument wytworzył	Emilia Nowak										
9	Data dokumentu	2019-02-05										
10	Dokument zatwierdził											
11	Data zatwierdzenia dokumentu											
12	Miejsce przechowywania (nazwa instytucji, nazwa komórki organizacyjnej, numer pokoju, numer telefonu kontaktowego)	Starostwo Powiatowe w Kluczborku, Wydział Rolnictwa, Ochrony Środowiska i Leśnictwa.										
13	Adres elektroniczny zawierający odnośnik do dokumentu											
14	Informacja, czy dokument jest ostateczny	Tak										
15	Numery kart innych dokumentów w sprawie											
16	Data zamieszczenia danych o dokumencie w wykazie	2019-10-30										
17	Zastrzeżenia dotyczące nieudostępniania informacji											
18	Uwagi	<p>Wyniki pomiarów emisji.</p> <p>Emiator nr 1 kocioł WLM5/1</p> <p>Stężenie substancji w gazie w warunkach umownych przeliczone na zawartość tlenu O₂=6%:</p> <table border="0"> <tr> <td style="padding-right: 20px;">I.p. rodzaj substancji</td> <td>wyniki (średnia)</td> </tr> <tr> <td>1. pył -</td> <td>77,6 mg/m³</td> </tr> <tr> <td>2. SO₂ -</td> <td>1039,701 mg/m³</td> </tr> <tr> <td>3. NO₂ -</td> <td>280,5 mg/m³</td> </tr> </table> <p>Ilość gazów lub pyłów dopuszczonych do wprowadzania do powietrza:</p> <table border="0"> <tr> <td>I.p. rodzaj substancji</td> <td>mg/m³</td> </tr> </table>	I.p. rodzaj substancji	wyniki (średnia)	1. pył -	77,6 mg/m ³	2. SO ₂ -	1039,701 mg/m ³	3. NO ₂ -	280,5 mg/m ³	I.p. rodzaj substancji	mg/m ³
I.p. rodzaj substancji	wyniki (średnia)											
1. pył -	77,6 mg/m ³											
2. SO ₂ -	1039,701 mg/m ³											
3. NO ₂ -	280,5 mg/m ³											
I.p. rodzaj substancji	mg/m ³											

1. pył -	100 mg/m ³
2. SO ₂ -	1500 mg/m ³
3. NO ₂ -	400 mg/m ³

Przekroczenie: brak.

Wyniki pomiarów emisji.

Emitor nr 1 kocioł WLM5/3

Stężenie substancji w gazie w warunkach umownych przeliczone na zawartość tlenu O₂=6%:

I.p. rodzaj substancji	wyniki (średnia)
1. pył -	84,7 mg/m ³
2. SO ₂ -	953,5 mg/m ³
3. NO ₂ -	358,8 mg/m ³

Ilość gazów lub pyłów dopuszczonych do wprowadzania do powietrza:

I.p. rodzaj substancji	mg/m ³
1. pył -	100 mg/m ³
2. SO ₂ -	1500 mg/m ³
3. NO ₂ -	400 mg/m ³

Przekroczenie: brak.

Formularz N - karta informacyjna dla dokumentów od listopada 2010r

	Wszystkie dokumenty od listopada 2010r											
1	Numer karty / rok	155/2019										
2	Rodzaj dokumentu	Inny dokument										
3	Temat dokumentu	Ochrona powietrza										
4	Nazwa dokumentu	Wyniki pomiarów. Emiator E1 kocioł WLM - 5/1 (K1) 6MW, paliwo: węgiel kamienny, Emiator E1 kocioł WLM - 5/3 (K3) 6MW, paliwo: węgiel kamienny. Kotły pracują naprzemiennie.										
5	Zakres przedmiotowy (opis)	Wyniki pomiarów. Data wykonania: 25.11.2019 r. i 02.12.2019 r.										
6	Obszar, którego dokument dotyczy	1604024 - Kluczbork - miasto										
7	Znak sprawy	ROŚ.6223.5.2019										
8	Dokument wytworzył	Emilia Nowak										
9	Data dokumentu	2019-12-18										
10	Dokument zatwierdził											
11	Data zatwierdzenia dokumentu											
12	Miejsce przechowywania (nazwa instytucji, nazwa komórki organizacyjnej, numer pokoju, numer telefonu kontaktowego)	Starostwo Powiatowe w Kluczborku, Wydział Rolnictwa, Ochrony Środowiska i Leśnictwa.										
13	Adres elektroniczny zawierający odnośnik do dokumentu											
14	Informacja, czy dokument jest ostateczny	Tak										
15	Numery kart innych dokumentów w sprawie											
16	Data zamieszczenia danych o dokumencie w wykazie	2019-12-20										
17	Zastrzeżenia dotyczące nieudostępniania informacji											
18	Uwagi	<p>Wyniki pomiarów emisji.</p> <p>Emiator nr 1 kocioł WLM5/1 (02.12.2019 r.)</p> <p>Stężenie substancji w gazie w warunkach umownych przeliczone na zawartość tlenu O₂=6%:</p> <table border="0"> <tr> <td style="padding-right: 20px;">l.p. rodzaj substancji</td> <td>wyniki (średnia)</td> </tr> <tr> <td>1. pył -</td> <td>95,5 mg/m³</td> </tr> <tr> <td>2. SO₂ -</td> <td>226 mg/m³</td> </tr> <tr> <td>3. NO₂ -</td> <td>334 mg/m³</td> </tr> </table> <p>Ilość gazów lub pyłów dopuszczonych do wprowadzania do powietrza:</p> <table border="0"> <tr> <td style="padding-right: 20px;">l.p. rodzaj substancji</td> <td>mg/m³</td> </tr> </table>	l.p. rodzaj substancji	wyniki (średnia)	1. pył -	95,5 mg/m ³	2. SO ₂ -	226 mg/m ³	3. NO ₂ -	334 mg/m ³	l.p. rodzaj substancji	mg/m ³
l.p. rodzaj substancji	wyniki (średnia)											
1. pył -	95,5 mg/m ³											
2. SO ₂ -	226 mg/m ³											
3. NO ₂ -	334 mg/m ³											
l.p. rodzaj substancji	mg/m ³											

1. pył -	100 mg/m ³
2. SO ₂ -	1500 mg/m ³
3. NO ₂ -	400 mg/m ³

Przekroczenie: brak.

Wyniki pomiarów emisji.

Emitor nr 1 kocioł WLM5/3 (25.11.2019 r.)

Stężenie substancji w gazie w warunkach umownych przeliczone na zawartość tlenu O₂=6%:

I.p. rodzaj substancji	wyniki (średnia)
1. pył -	96,7 mg/m ³
2. SO ₂ -	241 mg/m ³
3. NO ₂ -	348 mg/m ³

Ilość gazów lub pyłów dopuszczonych do wprowadzania do powietrza:

I.p. rodzaj substancji	mg/m ³
1. pył -	100 mg/m ³
2. SO ₂ -	1500 mg/m ³
3. NO ₂ -	400 mg/m ³

Przekroczenie: brak.

Formularz N - karta informacyjna dla dokumentów od listopada 2010r

	Wszystkie dokumenty od listopada 2010r	
1	Numer karty / rok	189/2020
2	Rodzaj dokumentu	Inny dokument
3	Temat dokumentu	Ochrona powietrza
4	Nazwa dokumentu	Sprawozdanie Nr D/205/20 z pomiarów gazów odlotowych Famur Famak S.A., ul. Fabryczna 5.
5	Zakres przedmiotowy (opis)	Wyniki pomiarów. Data pomiarów: 22.10.2020 r. Emitor E5: Stolarnia odciąg od urządzeń. Emitor E-51: Oczyszczarka śrutowa na wydziale P5. Emitor E-52: Oczyszczarka śrutowa na wydziale P5.
6	Obszar, którego dokument dotyczy	1604024 - Kluczbork - miasto
7	Znak sprawy	ROŚ.6223.1.2021
8	Dokument wytworzył	Emilia Nowak
9	Data dokumentu	2020-12-23
10	Dokument zatwierdził	
11	Data zatwierdzenia dokumentu	
12	Miejsce przechowywania (nazwa instytucji, nazwa komórki organizacyjnej, numer pokoju, numer telefonu kontaktowego)	Starostwo Powiatowe w Kluczborku, Wydział Rolnictwa, Ochrony Środowiska i Leśnictwa.
13	Adres elektroniczny zawierający odnośnik do dokumentu	
14	Informacja, czy dokument jest ostateczny	Tak
15	Numery kart innych dokumentów w sprawie	194/2020 , 190/2020
16	Data zamieszczenia danych o dokumencie w wykazie	2021-04-27
17	Zastrzeżenia dotyczące nieudostępniania informacji	
18	Uwagi	Wyniki pomiarów. Emitor E-5: Stolarnia odciąg od urządzeń. Emisja uzyskana w wyniku pomiaru w kg/h (średnia): Pył ogółem - 0,3851 Ilość gazów i pyłów dopuszczonych do wprowadzania do powietrza w kg/h: Pył ogółem - 0,6000 Emitor E-51: Oczyszczarka śrutowa na wydziale P5. Emisja uzyskana w wyniku pomiaru w kg/h (średnia): Pył ogółem - 0,1296 Ilość gazów i pyłów dopuszczonych do

wprowadzania do powietrza w kg/h:
Pył ogółem - 0,2491

Emitor E- 52: Oczyszczarka śrutowa na
wydziale P5.

Emisja uzyskana w wyniku pomiaru w kg/h
(średnia):

Pył ogółem - 0,1012

Ilość gazów i pyłów dopuszczonych do
wprowadzania do powietrza w kg/h:

Pył ogółem - 0,369

Formularz N - karta informacyjna dla dokumentów od listopada 2010r

	Wszystkie dokumenty od listopada 2010r	
1	Numer karty / rok	190/2020
2	Rodzaj dokumentu	Inny dokument
3	Temat dokumentu	Ochrona powietrza
4	Nazwa dokumentu	Sprawozdanie Nr D/205/1/20 z pomiarów gazów odlotowych FAMUR FAMAK S.A., ul. Fabryczna 5, 46-200 Kluczbork.
5	Zakres przedmiotowy (opis)	Wyniki pomiarów. Data pomiarów: 22.10.2020 r. Emitor E-27: Pole malarskie nr 24. Emitor E-28: Pole malarskie nr 25. Emitor E-29: Pole malarskie nr 26. Emitor E-97: Kabino-suszarka (komora nr 1). Emitor E-99: Kabino - suszarka (komora nr 2).
6	Obszar, którego dokument dotyczy	1604024 - Kluczbork - miasto
7	Znak sprawy	ROŚ.6223.1.2021
8	Dokument wytworzył	Emilia Nowak
9	Data dokumentu	2020-12-23
10	Dokument zatwierdził	
11	Data zatwierdzenia dokumentu	
12	Miejsce przechowywania (nazwa instytucji, nazwa komórki organizacyjnej, numer pokoju, numer telefonu kontaktowego)	Starostwo Powiatowe w Kluczborku, Wydział Rolnictwa. Ochrony Środowiska i Leśnictwa.
13	Adres elektroniczny zawierający odnośnik do dokumentu	
14	Informacja, czy dokument jest ostateczny	Tak
15	Numery kart innych dokumentów w sprawie	194/2020 , 189/2020
16	Data zamieszczenia danych o dokumencie w wykazie	2021-04-27
17	Zastrzeżenia dotyczące nieudostępniania informacji	
18	Uwagi	<p>Wyniki pomiarów.</p> <p>Emitor E-27: Pole malarskie nr 24. Stężenie substancji w gazie w warunkach umownych mg/m^{3u} (średnia): Stężenie LZO w przeliczeniu na całkowity węgiel organiczny - 80,2 Ilość gazów i pyłów dopuszczonych do wprowadzania do powietrza mg/m^{3u}: Stężenie LZO w przeliczeniu na całkowity węgiel organiczny - 150</p> <p>Emitor E-28: Pole malarskie nr 25. Stężenie substancji w gazie w warunkach umownych mg/m^{3u} (średnia):</p>

Stężenie LZO w przeliczeniu na całkowity węgiel organiczny - 64,0
Ilość gazów i pyłów dopuszczonych do wprowadzania do powietrza mg/m³u:
Stężenie LZO w przeliczeniu na całkowity węgiel organiczny - 150

Emitor E-29: Pole malarskie nr 26.
Stężenie substancji w gazie w warunkach umownych mg/m³u (średnia):
Stężenie LZO w przeliczeniu na całkowity węgiel organiczny - 66,1
Ilość gazów i pyłów dopuszczonych do wprowadzania do powietrza mg/m³u:
Stężenie LZO w przeliczeniu na całkowity węgiel organiczny - 150

Emitor E-97: Kabino-suszarka (komora nr 1).
Stężenie substancji w gazie w warunkach umownych mg/m³u (średnia):
Stężenie LZO w przeliczeniu na całkowity węgiel organiczny - 23,3
Ilość gazów i pyłów dopuszczonych do wprowadzania do powietrza mg/m³u:
Stężenie LZO w przeliczeniu na całkowity węgiel organiczny - 150

Emitor E-99: kabino-suszarka (komora nr 2).
Stężenie substancji w gazie w warunkach umownych mg/m³u (średnia):
Stężenie LZO w przeliczeniu na całkowity węgiel organiczny - 33,7
Ilość gazów i pyłów dopuszczonych do wprowadzania do powietrza mg/m³u:
Stężenie LZO w przeliczeniu na całkowity węgiel organiczny - 150

Formularz N - karta informacyjna dla dokumentów od listopada 2010r

	Wszystkie dokumenty od listopada 2010r									
1	Numer karty / rok	194/2020								
2	Rodzaj dokumentu	Inny dokument								
3	Temat dokumentu	Ochrona powietrza								
4	Nazwa dokumentu	Raport nr 478/1311/20 Badania zanieczyszczeń powietrza FAMUR FAMAk Spółka Akcyjna, ul. Fabryczna 5, 46-200 Kluczbork. Emitor E1 kocioł WLM - 5/1 6MW, paliwo: węgiel kamienny.								
5	Zakres przedmiotowy (opis)	Wyniki pomiarów. Data wykonania: 27.11.2020 r.								
6	Obszar, którego dokument dotyczy	1604024 - Kluczbork - miasto								
7	Znak sprawy	ROŚ.6223.1.2021								
8	Dokument wytworzył	Emilia Nowak								
9	Data dokumentu	2020-11-27								
10	Dokument zatwierdził									
11	Data zatwierdzenia dokumentu									
12	Miejsce przechowywania (nazwa instytucji, nazwa komórki organizacyjnej, numer pokoju, numer telefonu kontaktowego)	Starostwo Powiatowe w Kluczborku, Wydział Rolnictwa, Ochrony Środowiska i Leśnictwa.								
13	Adres elektroniczny zawierający odnośnik do dokumentu									
14	Informacja, czy dokument jest ostateczny	Tak								
15	Numery kart innych dokumentów w sprawie	190/2020 , 189/2020								
16	Data zamieszczenia danych o dokumencie w wykazie	2023-02-08								
17	Zastrzeżenia dotyczące nieudostępniania informacji									
18	Uwagi	<p>Wyniki pomiarów emisji.</p> <p>Emitor nr E1 kocioł WLM5/1</p> <p>Stężenie substancji w gazie w warunkach umownych przeliczone na zawartość tlenu O₂=6%:</p> <table> <thead> <tr> <th>I.p. rodzaj substancji</th> <th>wyniki (średnia)</th> </tr> </thead> <tbody> <tr> <td>1. pył -</td> <td>92,7 mg/m³</td> </tr> <tr> <td>2. SO₂ -</td> <td>57,3 mg/m³</td> </tr> <tr> <td>3. NO₂ -</td> <td>223 mg/m³</td> </tr> </tbody> </table> <p>Ilość gazów lub pyłów dopuszczonych do wprowadzania do powietrza:</p>	I.p. rodzaj substancji	wyniki (średnia)	1. pył -	92,7 mg/m ³	2. SO ₂ -	57,3 mg/m ³	3. NO ₂ -	223 mg/m ³
I.p. rodzaj substancji	wyniki (średnia)									
1. pył -	92,7 mg/m ³									
2. SO ₂ -	57,3 mg/m ³									
3. NO ₂ -	223 mg/m ³									

l.p.	rodzaj substancji	mg/m ³
------	-------------------	-------------------

1.	pył -	100 mg/m ³
2.	SO ₂ -	1500 mg/m ³
3.	NO ₂ -	400 mg/m ³

Formularz N - karta informacyjna dla dokumentów od listopada 2010r

	Wszystkie dokumenty od listopada 2010r									
1	Numer karty / rok	131/2022								
2	Rodzaj dokumentu	Inny dokument								
3	Temat dokumentu	Ochrona powietrza								
4	Nazwa dokumentu	Sprawozdanie Nr D/323/21 z pomiarów gazów odlotowych FAMAK Spółka Akcyjna, ul. Fabryczna 5, 46-200 Kluczbork. Emitor E1 kocioł WLM - 5/1 6MW, paliwo: węgiel kamienny.								
5	Zakres przedmiotowy (opis)	Wyniki pomiarów. Data wykonania: 15.12.2021 r.								
6	Obszar, którego dokument dotyczy	1604024 - Kluczbork - miasto								
7	Znak sprawy	ROŚ.6223.2.2022								
8	Dokument wytworzył	Emilia Nowak								
9	Data dokumentu	2022-01-12								
10	Dokument zatwierdził									
11	Data zatwierdzenia dokumentu									
12	Miejsce przechowywania (nazwa instytucji, nazwa komórki organizacyjnej, numer pokoju, numer telefonu kontaktowego)	Starostwo Powiatowe w Kluczborku, Wydział Rolnictwa, Ochrony Środowiska i Leśnictwa.								
13	Adres elektroniczny zawierający odnośnik do dokumentu									
14	Informacja, czy dokument jest ostateczny	Tak								
15	Numery kart innych dokumentów w sprawie									
16	Data zamieszczenia danych o dokumencie w wykazie	2023-02-07								
17	Zastrzeżenia dotyczące nieudostępniania informacji									
18	Uwagi	<p>Wyniki pomiarów emisji.</p> <p>Emitor nr E1 kocioł WLM5/1</p> <p>Stężenie substancji w gazie w warunkach umownych przeliczone na zawartość tlenu O₂=6%:</p> <table> <tr> <td>I.p. rodzaj substancji</td> <td>wyniki (średnia)</td> </tr> <tr> <td>1. pył -</td> <td>78 mg/m³</td> </tr> <tr> <td>2. SO₂ -</td> <td>1038 mg/m³</td> </tr> <tr> <td>3. NO₂ -</td> <td>379 mg/m³</td> </tr> </table>	I.p. rodzaj substancji	wyniki (średnia)	1. pył -	78 mg/m ³	2. SO ₂ -	1038 mg/m ³	3. NO ₂ -	379 mg/m ³
I.p. rodzaj substancji	wyniki (średnia)									
1. pył -	78 mg/m ³									
2. SO ₂ -	1038 mg/m ³									
3. NO ₂ -	379 mg/m ³									

Formularz N - karta informacyjna dla dokumentów od listopada 2010r

	Wszystkie dokumenty od listopada 2010r									
1	Numer karty / rok	136/2022								
2	Rodzaj dokumentu	Inny dokument								
3	Temat dokumentu	Ochrona powietrza								
4	Nazwa dokumentu	Sprawozdanie Nr D/102/22 z pomiarów gazów odlotowych FAMAK Spółka Akcyjna, ul. Fabryczna 5, 46-200 Kluczbork. Emitor E1 kocioł WLM - 5/3 6MW, paliwo: węgiel kamienny.								
5	Zakres przedmiotowy (opis)	Wyniki pomiarów. Data wykonania: 08.03.2022 r.								
6	Obszar, którego dokument dotyczy	1604024 - Kluczbork - miasto								
7	Znak sprawy	ROŚ.6223.6.2022								
8	Dokument wytworzył	Emilia Nowak								
9	Data dokumentu	2022-03-30								
10	Dokument zatwierdził									
11	Data zatwierdzenia dokumentu									
12	Miejsce przechowywania (nazwa instytucji, nazwa komórki organizacyjnej, numer pokoju, numer telefonu kontaktowego)	Starostwo Powiatowe w Kluczborku, Wydział Rolnictwa, Ochrony Środowiska i Leśnictwa.								
13	Adres elektroniczny zawierający odnośnik do dokumentu									
14	Informacja, czy dokument jest ostateczny	Tak								
15	Numery kart innych dokumentów w sprawie									
16	Data zamieszczenia danych o dokumencie w wykazie	2023-02-08								
17	Zastrzeżenia dotyczące nieudostępniania informacji									
18	Uwagi	<p>Wyniki pomiarów emisji.</p> <p>Emitor nr E1 kocioł WLM5/3</p> <p>Stężenie substancji w gazie w warunkach umownych przeliczone na zawartość tlenu O₂=6%:</p> <table> <tr> <td>I.p. rodzaj substancji</td> <td>wyniki (średnia)</td> </tr> <tr> <td>1. pył ogółem -</td> <td>75 mg/m³</td> </tr> <tr> <td>2. SO₂ -</td> <td>1091 mg/m³</td> </tr> <tr> <td>3. NO₂ -</td> <td>362 mg/m³</td> </tr> </table> <p>Ilość gazów lub pyłów dopuszczonych do wprowadzania do powietrza:</p>	I.p. rodzaj substancji	wyniki (średnia)	1. pył ogółem -	75 mg/m ³	2. SO ₂ -	1091 mg/m ³	3. NO ₂ -	362 mg/m ³
I.p. rodzaj substancji	wyniki (średnia)									
1. pył ogółem -	75 mg/m ³									
2. SO ₂ -	1091 mg/m ³									
3. NO ₂ -	362 mg/m ³									

l.p.	rodzaj substancji	mg/m ³
------	-------------------	-------------------

1.	pył -	100 mg/m ³
2.	SO ₂ -	1500 mg/m ³
3.	NO ₂ -	400 mg/m ³

Formularz N - karta informacyjna dla dokumentów od listopada 2010r

	Wszystkie dokumenty od listopada 2010r									
1	Numer karty / rok	3/2023								
2	Rodzaj dokumentu	Inny dokument								
3	Temat dokumentu	Ochrona powietrza								
4	Nazwa dokumentu	Sprawozdanie Nr D/327/22 z pomiarów gazów odlotowych FAMAK Spółka Akcyjna, ul. Fabryczna 5, 46-200 Kluczbork. Emitor E1 kocioł WLM - 5/3 6MW, paliwo: węgiel kamienny.								
5	Zakres przedmiotowy (opis)	Wyniki pomiarów. Data wykonania pomiarów: 13.12.2022 r.								
6	Obszar, którego dokument dotyczy	1604024 - Kluczbork - miasto								
7	Znak sprawy	ROŚ.6223.1.2023								
8	Dokument wytworzył	Emilia Nowak								
9	Data dokumentu	2023-01-16								
10	Dokument zatwierdził									
11	Data zatwierdzenia dokumentu									
12	Miejsce przechowywania (nazwa instytucji, nazwa komórki organizacyjnej, numer pokoju, numer telefonu kontaktowego)	Starostwo Powiatowe w Kluczborku, Wydział Rolnictwa, Ochrony Środowiska i Leśnictwa.								
13	Adres elektroniczny zawierający odnośnik do dokumentu									
14	Informacja, czy dokument jest ostateczny	Tak								
15	Numery kart innych dokumentów w sprawie									
16	Data zamieszczenia danych o dokumencie w wykazie	2023-02-10								
17	Zastrzeżenia dotyczące nieudostępniania informacji									
18	Uwagi	<p>Wyniki pomiarów emisji.</p> <p>Emitor nr E1 kocioł WLM5/3</p> <p>Stężenie substancji w gazie w warunkach umownych przeliczone na zawartość tlenu O₂=6%:</p> <table> <tr> <td>I.p. rodzaj substancji</td> <td>wyniki (średnia)</td> </tr> <tr> <td>1. pył ogółem -</td> <td>84 mg/m³</td> </tr> <tr> <td>2. SO₂ -</td> <td>1374 mg/m³</td> </tr> <tr> <td>3. NO₂ -</td> <td>379 mg/m³</td> </tr> </table> <p>Ilość gazów lub pyłów dopuszczonych do wprowadzania do powietrza:</p>	I.p. rodzaj substancji	wyniki (średnia)	1. pył ogółem -	84 mg/m ³	2. SO ₂ -	1374 mg/m ³	3. NO ₂ -	379 mg/m ³
I.p. rodzaj substancji	wyniki (średnia)									
1. pył ogółem -	84 mg/m ³									
2. SO ₂ -	1374 mg/m ³									
3. NO ₂ -	379 mg/m ³									

l.p.	rodzaj substancji	mg/m ³
------	-------------------	-------------------

1.	pył -	100 mg/m ³
2.	SO ₂ -	1500 mg/m ³
3.	NO ₂ -	400 mg/m ³

Formularz N - karta informacyjna dla dokumentów od listopada 2010r

	Wszystkie dokumenty od listopada 2010r											
1	Numer karty / rok	32/2024										
2	Rodzaj dokumentu	Inny dokument										
3	Temat dokumentu	Ochrona powietrza										
4	Nazwa dokumentu	Sprawozdanie Nr D/398/23 z pomiarów gazów odlotowych dla Famak S.A., ul. Fabryczna 5, 46-200 Kluczbork.										
5	Zakres przedmiotowy (opis)	Wyniki pomiarów z emitora E1, kotła WLM-5/3 o mocy 6 MW, paliwo: miał węglowy. Data pomiarów: 29.12.2023 r.										
6	Obszar, którego dokument dotyczy	1604024 - Kluczbork - miasto										
7	Znak sprawy	ROŚ.6223.1.2024										
8	Dokument wytworzył	Emilia Nowak										
9	Data dokumentu	2024-01-29										
10	Dokument zatwierdził											
11	Data zatwierdzenia dokumentu											
12	Miejsce przechowywania (nazwa instytucji, nazwa komórki organizacyjnej, numer pokoju, numer telefonu kontaktowego)	Starostwo Powiatowe w Kluczborku, Wydział Rolnictwa, Ochrony Środowiska i Leśnictwa.										
13	Adres elektroniczny zawierający odnośnik do dokumentu											
14	Informacja, czy dokument jest ostateczny	Tak										
15	Numery kart innych dokumentów w sprawie	33/2024										
16	Data zamieszczenia danych o dokumencie w wykazie	2024-03-26										
17	Zastrzeżenia dotyczące nieudostępniania informacji											
18	Uwagi	<p>Wyniki pomiarów emisji.</p> <p>Emitor nr E1 kocioł WLM5/3</p> <p>Stężenie substancji w gazie w warunkach umownych przeliczone na zawartość tlenu O₂=6%:</p> <table> <thead> <tr> <th>I.p. rodzaj substancji</th> <th>wyniki (średnia)</th> </tr> </thead> <tbody> <tr> <td>1. pył ogółem -</td> <td>71 mg/m³</td> </tr> <tr> <td>2. SO₂ -</td> <td>1185 mg/m³</td> </tr> <tr> <td>3. NO₂ -</td> <td>367 mg/m³</td> </tr> </tbody> </table> <p>Ilość gazów lub pyłów dopuszczonych do wprowadzania do powietrza:</p> <table> <thead> <tr> <th>I.p. rodzaj substancji</th> <th>mg/m³</th> </tr> </thead> <tbody> </tbody> </table>	I.p. rodzaj substancji	wyniki (średnia)	1. pył ogółem -	71 mg/m ³	2. SO ₂ -	1185 mg/m ³	3. NO ₂ -	367 mg/m ³	I.p. rodzaj substancji	mg/m ³
I.p. rodzaj substancji	wyniki (średnia)											
1. pył ogółem -	71 mg/m ³											
2. SO ₂ -	1185 mg/m ³											
3. NO ₂ -	367 mg/m ³											
I.p. rodzaj substancji	mg/m ³											

1. pył -	100 mg/m ³
2. SO ₂ -	1500 mg/m ³
3. NO ₂ -	400 mg/m ³

Formularz N - karta informacyjna dla dokumentów od listopada 2010r

	Wszystkie dokumenty od listopada 2010r	
1	Numer karty / rok	33/2024
2	Rodzaj dokumentu	Inny dokument
3	Temat dokumentu	Ochrona powietrza
4	Nazwa dokumentu	Sprawozdanie Nr D/399/23 z pomiarów gazów odlotowych dla Famak S.A., ul. Fabryczna 5, 46-200 Kluczbork. Data pomiarów: 29.12.2023 r.
5	Zakres przedmiotowy (opis)	Wyniki pomiarów dla Emitora E27: pole malarskie nr 24; Emitora E28: pole malarskie nr 25; Emitora E29, pole malarskie nr 26; Emitora E96: Kabino-suszarka (komora nr1); Emitora 97: Kabino-suszarka (komora nr 1); Emitora E98: Kabono-suszarka (komora nr 2); Emitora E99: Kabino-suszarka (komora nr 2).
6	Obszar, którego dokument dotyczy	1604024 - Kluczbork - miasto
7	Znak sprawy	ROŚ.6223.1.2024
8	Dokument wytworzył	Emilia Nowak
9	Data dokumentu	2024-01-30
10	Dokument zatwierdził	
11	Data zatwierdzenia dokumentu	
12	Miejsce przechowywania (nazwa instytucji, nazwa komórki organizacyjnej, numer pokoju, numer telefonu kontaktowego)	Starostwo Powiatowe w Kluczborku, Wydział Rolnictwa, ochrony Środowiska i Leśnictwa.
13	Adres elektroniczny zawierający odnośnik do dokumentu	
14	Informacja, czy dokument jest ostateczny	Tak
15	Numery kart innych dokumentów w sprawie	32/2024
16	Data zamieszczenia danych o dokumencie w wykazie	2024-04-02
17	Zastrzeżenia dotyczące nieudostępniania informacji	
18	Uwagi	<p>Stężenie LZO w przeliczeniu na całkowity węgiel organiczny - 150</p> <p>Emitor E-27: Pole malarskie nr 24. Stężenie substancji w gazie w warunkach umownych mg/m^{3u} (średnia): Stężenie LZO w przeliczeniu na całkowity węgiel organiczny - 64 Ilość gazów i pyłów dopuszczonych do wprowadzania do powietrza mg/m^{3u}: Stężenie LZO w przeliczeniu na całkowity węgiel organiczny - 150</p> <p>Emitor E-28: Pole malarskie nr 25.</p>

Stężenie substancji w gazie w warunkach umownych mg/m³u (średnia):
Stężenie LZO w przeliczeniu na całkowity węgiel organiczny - 52
Ilość gazów i pyłów dopuszczonych do wprowadzania do powietrza mg/m³u:
Stężenie LZO w przeliczeniu na całkowity węgiel organiczny - 150

Emitor E-29: Pole malarskie nr 26.
Stężenie substancji w gazie w warunkach umownych mg/m³u (średnia):
Stężenie LZO w przeliczeniu na całkowity węgiel organiczny - 56
Ilość gazów i pyłów dopuszczonych do wprowadzania do powietrza mg/m³u:
Stężenie LZO w przeliczeniu na całkowity węgiel organiczny - 150

Emitor E-96: Kabino-suszarka (komora nr 1).
Stężenie substancji w gazie w warunkach umownych mg/m³u (średnia):
Stężenie LZO w przeliczeniu na całkowity węgiel organiczny - 30
Ilość gazów i pyłów dopuszczonych do wprowadzania do powietrza mg/m³u:
Stężenie LZO w przeliczeniu na całkowity węgiel organiczny - 150

Emitor E-97: Kabino-suszarka (komora nr 1).
Stężenie substancji w gazie w warunkach umownych mg/m³u (średnia):
Stężenie LZO w przeliczeniu na całkowity węgiel organiczny - 35
Ilość gazów i pyłów dopuszczonych do wprowadzania do powietrza mg/m³u:
Stężenie LZO w przeliczeniu na całkowity węgiel organiczny - 150

Emitor E-98: kabino-suszarka (komora nr 2).
Stężenie substancji w gazie w warunkach umownych mg/m³u (średnia):
Stężenie LZO w przeliczeniu na całkowity węgiel organiczny - 25
Ilość gazów i pyłów dopuszczonych do wprowadzania do powietrza mg/m³u:
Stężenie LZO w przeliczeniu na całkowity węgiel organiczny - 150

Emitor E-99: kabino-suszarka (komora nr 2).
Stężenie substancji w gazie w warunkach umownych mg/m³u (średnia):
Stężenie LZO w przeliczeniu na całkowity węgiel organiczny - 34
Ilość gazów i pyłów dopuszczonych do wprowadzania do powietrza mg/m³u:
Stężenie LZO w przeliczeniu na całkowity węgiel organiczny - 150

Formularz N - karta informacyjna dla dokumentów od listopada 2010r

	Wszystkie dokumenty od listopada 2010r	
1	Numer karty / rok	34/2024
2	Rodzaj dokumentu	Inny dokument
3	Temat dokumentu	Ochrona powietrza
4	Nazwa dokumentu	Sprawozdanie Nr D/399/1/23 z pomiarów gazów odlotowych dla Famak S.A., ul. Fabryczna 5, 46-200 Kluczbork. Data pomiarów: 29.12.2023 r.
5	Zakres przedmiotowy (opis)	Wyniki pomiarów dla Emitora E5: Stalarnia odciąg od urządzeń; Emitor E51: Oczyszczarka śrutowa na wydziale P5, Emitor E52: Oczyszczarka śrutowa na wydziale P5.
6	Obszar, którego dokument dotyczy	1604024 - Kluczbork - miasto
7	Znak sprawy	ROŚ.6233.1.2024
8	Dokument wytworzył	Emilia Nowak
9	Data dokumentu	2024-01-30
10	Dokument zatwierdził	
11	Data zatwierdzenia dokumentu	
12	Miejsce przechowywania (nazwa instytucji, nazwa komórki organizacyjnej, numer pokoju, numer telefonu kontaktowego)	Starostwo Powiatowe w Kluczborku, Wydział Rolnictwa, ochrony Środowiska i Lesnictwa.
13	Adres elektroniczny zawierający odnośnik do dokumentu	
14	Informacja, czy dokument jest ostateczny	Tak
15	Numery kart innych dokumentów w sprawie	
16	Data zamieszczenia danych o dokumencie w wykazie	2024-03-26
17	Zastrzeżenia dotyczące nieudostępniania informacji	
18	Uwagi	<p>Wyniki pomiarów.</p> <p>Emitor E-5: Stalarnia odciąg od urządzeń. Emisja uzyskana w wyniku pomiaru w kg/h (średnia): Pył ogółem - 0,473 Ilość gazów i pyłów dopuszczonych do wprowadzania do powietrza w kg/h: Pył ogółem - 0,6000</p> <p>Emitor E-51: Oczyszczarka śrutowa na wydziale P5. Emisja uzyskana w wyniku pomiaru w kg/h (średnia): Pył ogółem - 0,143 Ilość gazów i pyłów dopuszczonych do wprowadzania do powietrza w kg/h:</p>

Pył ogółem - 0,2491

Emitor E- 52: Oczyszczarka śrutowa na
wydziale P5.

Emisja uzyskana w wyniku pomiaru w kg/h
(średnia):

Pył ogółem - 0,209

Ilość gazów i pyłów dopuszczonych do
wprowadzania do powietrza w kg/h:

Pył ogółem - 0,369

DANE JEDNOSTKI ORGANIZACYJNEJ

Nazwa jednostki: CENTRUM OBRÓBKI TWORZYW SZTUCZNYCH Damian Łabuda

Adres: Ligota Zamecka 88, 46-200 Kluczbork

NIP : 751-106-79-83

Regon: 531111091

TEL. :

OKRES: -

DANE JEDNOSTKI ORGANIZACYJNEJ**Nazwa jednostki: Firma Usługowo-Handlowa "Prędkiewicz" Marek Prędkiewicz****Adres: Opolska 6, 46-200 Kluczbork****NIP : 751-106-22-53****Regon: 531114675****TEL. : (077) 418 47 98****OKRES: 2011-11-23 - 2011-11-24****Formularz N - karta informacyjna dla dokumentów od listopada 2010r**

	Wszystkie dokumenty od listopada 2010r	
1	Numer karty / rok	219/2011
2	Rodzaj dokumentu	Wniosek o wydanie decyzji
3	Temat dokumentu	Inne
4	Nazwa dokumentu	Wniosek o zmianę decyzji Starosty Kluczborskiego nr ROŚ.I-7623-58/07 z dnia 03.07.2007 r. zezwalającej Firmie Usługowo-Handlowej "PRĘDKIEWICZ" Marek Prędkiewicz, 46-200 Kluczbork, ul. Opolska 6 na prowadzenie działalności w zakresie transportu odpadów.
5	Zakres przedmiotowy (opis)	Rozszerzenie działalności w zakresie transportu odpadów o dodanie nowych rodzajów odpadów przewidywanych do transportu o nr kodu 20 03 01 - niesegregowane (zmieszane) odpady komunalne.
6	Obszar, którego dokument dotyczy	1604024 - Kluczbork - miasto
7	Znak sprawy	ROŚ.6233.18.2011
8	Dokument wytworzył	Emilia Uryga
9	Data dokumentu	2011-11-23
10	Dokument zatwierdził	
11	Data zatwierdzenia dokumentu	
12	Miejsce przechowywania (nazwa instytucji, nazwa komórki organizacyjnej, numer pokoju, numer telefonu kontaktowego)	
13	Adres elektroniczny zawierający odnośnik do dokumentu	
14	Informacja, czy dokument jest ostateczny	Nie
15	Numery kart innych dokumentów w sprawie	220/2011
16	Data zamieszczenia danych o dokumencie w wykazie	2012-01-02
17	Zastrzeżenia dotyczące nieudostępniania informacji	

Formularz N - karta informacyjna dla dokumentów od listopada 2010r

	Wszystkie dokumenty od listopada 2010r	
1	Numer karty / rok	220/2011
2	Rodzaj dokumentu	Decyzja
3	Temat dokumentu	Inne
4	Nazwa dokumentu	Decyzja zmieniająca za zgodą stron decyzję Starosty Kluczborskiego nr ROŚ.I-7623-58/07 z dnia 03.07.2007 r. zezwalającej Firmie Usługowo-Handlowej "PRĘDKIEWICZ" Marek Prędkiewicz, 46-200 Kluczbork, ul. Opolska 6 na prowadzenie działalności w zakresie transportu odpadów.
5	Zakres przedmiotowy (opis)	Rozszerzenie działalności w zakresie transportu odpadów o dodanie nowych rodzajów odpadów przewidywanych do transportu o nr kodu 20 03 01 - niesegregowane (zmieszane) odpady komunalne.
6	Obszar, którego dokument dotyczy	1604024 - Kluczbork - miasto
7	Znak sprawy	ROŚ.6233.18.2011
8	Dokument wytworzył	Emilia Uryga
9	Data dokumentu	2011-11-24
10	Dokument zatwierdził	
11	Data zatwierdzenia dokumentu	
12	Miejsce przechowywania (nazwa instytucji, nazwa komórki organizacyjnej, numer pokoju, numer telefonu kontaktowego)	
13	Adres elektroniczny zawierający odnośnik do dokumentu	
14	Informacja, czy dokument jest ostateczny	Nie
15	Numery kart innych dokumentów w sprawie	219/2011
16	Data zamieszczenia danych o dokumencie w wykazie	2012-01-02
17	Zastrzeżenia dotyczące nieudostępniania informacji	
18	Uwagi	

DANE JEDNOSTKI ORGANIZACYJNEJ

Nazwa jednostki: Poradnia Dentystyczna A.A. Malinowscy

Adres: Grunwaldzka 26, 46-200 Kluczbork

NIP :

Regon: 531121801

TEL. :

OKRES: -

DANE JEDNOSTKI ORGANIZACYJNEJ

Nazwa jednostki: Polmozbyt Sp. z o.o.

Adres: Ozimska 48, 45-368 Opole

NIP : 754-16-40-393

Regon: 531121920

TEL. : (077) 453 64 11

OKRES: -

DANE JEDNOSTKI ORGANIZACYJNEJ

Nazwa jednostki: Libedor s.c. P. Zgorzelski, B. Worbis, H. Olszok
Adres: Katowicka 39, 46-200 Kluczbork
NIP : 751-10-86-130
Regon: 531122634
TEL. : (077) 417 04 00

OKRES: 2012-02-23 - 2012-02-23

Formularz N - karta informacyjna dla dokumentów od listopada 2010r

	Wszystkie dokumenty od listopada 2010r	
1	Numer karty / rok	15/2012
2	Rodzaj dokumentu	Inny dokument
3	Temat dokumentu	Inne
4	Nazwa dokumentu	Zgłoszenie instalacji na wprowadzanie gazów i pyłów do powietrza.
5	Zakres przedmiotowy (opis)	Zgłoszenie instalacji na wprowadzanie gazów i pyłów do powietrza: malarnia proszkowa emitor E1,E2; spawalnia emitor E3,E4; piaskarka nr 1 emitor E5.
6	Obszar, którego dokument dotyczy	1604024 - Kluczbork - miasto
7	Znak sprawy	ROŚ.6221.2.2012
8	Dokument wytworzył	Emilia Uryga
9	Data dokumentu	2012-02-23
10	Dokument zatwierdził	
11	Data zatwierdzenia dokumentu	
12	Miejsce przechowywania (nazwa instytucji, nazwa komórki organizacyjnej, numer pokoju, numer telefonu kontaktowego)	Starostwo Powiatowe w Kluczborku, Wydział Rolnictwa, Ochrony Środowiska i Leśnictwa, ul. Katowicka 1, 46-200 Kluczbork, pok. 307-308, tel. 77 418 52 18 wew. 170-171.
13	Adres elektroniczny zawierający odnośnik do dokumentu	
14	Informacja, czy dokument jest ostateczny	Nie
15	Numery kart innych dokumentów w sprawie	
16	Data zamieszczenia danych o dokumencie w wykazie	2012-02-29
17	Zastrzeżenia dotyczące nieudostępniania informacji	
18	Uwagi	Instalacje wymagające zgłoszenia: Malarnia proszkowa: zgodnie z paragr. 1 ust. 1 oraz ust. 8 załącznika do rozporządzenia Ministra

Środowiska z dnia 2 lipca 2010 r. w sprawie przypadków, w których wprowadzanie gazów lub pyłów do powietrza z instalacji nie wymaga pozwolenia

Spawalnia:
zgodnie z paragr. 1 ust. 1 oraz ust. 6 załącznika do w/w rozporządzenia

Piaskarka nr 1:
zgodnie z paragr. 1 ust. 3 w/w rozporządzenia ponieważ emisja pyłu z piaskarki nie powoduje przekroczenia 10% wartości odniesienia, uśrednionych dla 1 godziny.

DANE JEDNOSTKI ORGANIZACYJNEJ

Nazwa jednostki: Prywatny Gabinet Stomatologiczny lek. stom. Ewa Nociń-Firlej

Adres: Waryńskiego 4, 46-200 Kluczbork

NIP : 751-133-65-55

Regon: 531135654

TEL. : 077 447-43-00

OKRES: -

DANE JEDNOSTKI ORGANIZACYJNEJ

Nazwa jednostki: Prywatny Gabinet Dermatologiczny lek. med. Aleksander Firlej

Adres: Waryńskiego 4, 46-200 Kluczbork

NIP : 751-133-65-61

Regon: 531135660

TEL. : 0602 259 032

OKRES: -

DANE JEDNOSTKI ORGANIZACYJNEJ

Nazwa jednostki: Usługi Transportowe nr 13 Klaudiusz Dziadek

Adres: Trzebiszyn 27, 46-282 Lasowice Wielkie

NIP : 751-107-68-06

Regon: 531136234

TEL. :

OKRES: -

DANE JEDNOSTKI ORGANIZACYJNEJ

Nazwa jednostki: Przedsiębiorstwo Wielobranżowe MARYNOWSKI

Adres: Gazowa 1, 46-200 Kluczbork

NIP : 751-117-06-17

Regon: 531140460

TEL. : 077 418 54 07

OKRES: -

DANE JEDNOSTKI ORGANIZACYJNEJ

Nazwa jednostki: Gabinet Stomatologiczny

Adres: Byczyńska 62, 46-203 Kluczbork

NIP : 751-116-21-96

Regon: 531140922

TEL. : 077 418 32 75

OKRES: -

DANE JEDNOSTKI ORGANIZACYJNEJ

Nazwa jednostki: Gabinet Weterynaryjny Lek.wet. Adam Mańdziuk

Adres: Ligota Zamecka 4, 46-200 Kluczbork

NIP : 751-117-06-69

Regon: 531158201

TEL. : 77 418 16 84

OKRES: 2011-03-14 - 2011-03-14

Formularz N - karta informacyjna dla dokumentów od listopada 2010r

	Wszystkie dokumenty od listopada 2010r	
1	Numer karty / rok	49/2011
2	Rodzaj dokumentu	Inny dokument
3	Temat dokumentu	Inne
4	Nazwa dokumentu	Informacja o wytwarzanych odpadach oraz o sposobach gospodarowania wytworzonymi odpadami
5	Zakres przedmiotowy (opis)	Wytwarzanie odpadów niebezpiecznych
6	Obszar, którego dokument dotyczy	1604025 - Kluczbork - obszar wiejski
7	Znak sprawy	ROŚ.6232.22.2011
8	Dokument wytworzył	Emilia Uryga
9	Data dokumentu	2011-03-14
10	Dokument zatwierdził	
11	Data zatwierdzenia dokumentu	
12	Miejsce przechowywania (nazwa instytucji, nazwa komórki organizacyjnej, numer pokoju, numer telefonu kontaktowego)	Starostwo Powiatowe w Kluczborku, Wydział Rolnictwa, Ochrony Środowiska i Leśnictwa, ul. Katowicka 1, 46-200 Kluczbork, pok. 307-308, tel. 77 418 52 18 wew. 170-171.
13	Adres elektroniczny zawierający odnośnik do dokumentu	
14	Informacja, czy dokument jest ostateczny	Nie
15	Numery kart innych dokumentów w sprawie	
16	Data zamieszczenia danych o dokumencie w wykazie	2011-05-30
17	Zastrzeżenia dotyczące nieudostępniania informacji	
18	Uwagi	Informacja nieaktualna. Utraciła ważność dnia 23.01.2013 r. na podstawie art. 231 ust. 2 ustawy z dnia 14.12.2012 r. o odpadach (Dz.U. z 2013 r., poz. 21). Rodzaje odpadów przewidywanych do wytwarzania

ODPADY NIEBEZPIECZNE

L.p. nr kodu rodzaje ilości w Mg/rok

1) 18 02 02 - inne odpady, które zawierają drobnoustroje chorobotwórcze lub ich toksyny oraz inne formy zdolne do przeniesienia materiału genetycznego, o których wiadomo lub co do których istnieją wiarygodne podstawy do sądenia, że wywołują choroby u ludzi i zwierząt - 0,040

DANE JEDNOSTKI ORGANIZACYJNEJ

Nazwa jednostki: Gabinet Laryngologiczny lek.med. Mirosław Misiak

Adres: Ficka 29, 46-200 Kluczbork

NIP : 751-116-01-51

Regon: 531158230

TEL. : (077) 418 21 83

OKRES: -

DANE JEDNOSTKI ORGANIZACYJNEJ

Nazwa jednostki: Niepubliczny Zakład Opieki Zdrowotnej "Spec-Med" w Wołczynie

Adres: Oś Młodych 8, 46-250 Wołczyn

NIP : 751-12-83-876

Regon: 531159005

TEL. : (077)418 83 98

OKRES: -

DANE JEDNOSTKI ORGANIZACYJNEJ

Nazwa jednostki: Prywatny Gabinet Laryngologiczny lek. med. Teresa Kuleszyńska

Adres: Waryńskiego 4, 46-200 Kluczbork

NIP : 751-121-31-89

Regon: 531159732

TEL. : 077 447 43 33

OKRES: -

DANE JEDNOSTKI ORGANIZACYJNEJ

Nazwa jednostki: Gabinet Okulistyczny lek.med.Łucja Żyłka-Hill specjalista chorób oczu

Adres: Jaronia 3, 46-200 Kluczbork

NIP : 751-106-80-37

Regon: 531159749

TEL. : 077 418 29 96

OKRES: -

DANE JEDNOSTKI ORGANIZACYJNEJ

Nazwa jednostki: REFLEX Katarzyna Biela-Kanclerz

Adres: Kluczborska 4a/4, 46-220 Byczyna

NIP : 751-000-64-07

Regon: 531169067

TEL. :

OKRES: -

DANE JEDNOSTKI ORGANIZACYJNEJ

Nazwa jednostki: Niepubliczny Zakład Opieki Zdrowotnej "BIOMED"

Adres: Lasowice Wielkie 130, 46-282 Lasowice Wielkie

NIP : 751-12-11-718

Regon: 531170343 00023

TEL. : 077 414 16 19

OKRES: -

DANE JEDNOSTKI ORGANIZACYJNEJ

**Nazwa jednostki: Prywatna Praktyka Stomatologiczna lek.stom. Jolanta Nowak, lek. stom.
Radosław Nowak
Adres: Namysłowska 9, 46-250 Wołczyn
NIP : 895-114-55-87
Regon: 531170350
TEL. : (077) 418 91 89,**

OKRES: -

DANE JEDNOSTKI ORGANIZACYJNEJ

Nazwa jednostki: Lesaffre Polska S.A.
Adres: Dworcowa 36, 46-250 Wolczyn
NIP : 7511343348
Regon: 531172260
TEL. : (077) 418 82 80

OKRES: 2010-12-07 - 2022-10-04

Formularz N - karta informacyjna dla dokumentów od listopada 2010r

	Wszystkie dokumenty od listopada 2010r	
1	Numer karty / rok	6/2010
2	Rodzaj dokumentu	Inny dokument
3	Temat dokumentu	Inne
4	Nazwa dokumentu	Wyniki pomiarów jakości ścieków wprowadzanych do ziemi.
5	Zakres przedmiotowy (opis)	Wyniki pomiarów jakości ścieków - wody chłodnicze, wprowadzanych do ziemi - (rów otwarty "A" biegnący wzdłuż drogi powiatowej wpadający do rzeki Strumień Wolczyński)
6	Obszar, którego dokument dotyczy	-
7	Znak sprawy	
8	Dokument wytworzył	Emilia Uryga
9	Data dokumentu	2010-12-07
10	Dokument zatwierdził	
11	Data zatwierdzenia dokumentu	
12	Miejsce przechowywania (nazwa instytucji, nazwa komórki organizacyjnej, numer pokoju, numer telefonu kontaktowego)	Starostwo Powiatowe w Kluczborku, Wydział Rolnictwa, Ochrony Środowiska i Leśnictwa, nr pok. 307 i 308, tel. 77 418 52 18 wew. 170-171
13	Adres elektroniczny zawierający odnośnik do dokumentu	
14	Informacja, czy dokument jest ostateczny	Nie
15	Numery kart innych dokumentów w sprawie	
16	Data zamieszczenia danych o dokumencie w wykazie	2011-05-13
17	Zastrzeżenia dotyczące nieudostępniania informacji	Brak
18	Uwagi	Wyniki pomiarów. Data pobrania próbki: 05.08.2010 r. odpływ L.p. nazwa wartość zmierzona/

Formularz N - karta informacyjna dla dokumentów od listopada 2010r

	Wszystkie dokumenty od listopada 2010r	
1	Numer karty / rok	7/2010
2	Rodzaj dokumentu	Inny dokument
3	Temat dokumentu	Inne
4	Nazwa dokumentu	Wyniki pomiarów emisji gazowo-pyłowej z emitora kotowni zakładowej. Nr badania 011/19/10, 011/20/10, 011/21/10.
5	Zakres przedmiotowy (opis)	Wyniki pomiarów emisji gazowo-pyłowej z emitora kotowni zakładowej.
6	Obszar, którego dokument dotyczy	1604043 - Wołczyn
7	Znak sprawy	ROŚ.7644-2/10
8	Dokument wytworzył	Emilia Uryga
9	Data dokumentu	2010-12-27
10	Dokument zatwierdził	
11	Data zatwierdzenia dokumentu	
12	Miejsce przechowywania (nazwa instytucji, nazwa komórki organizacyjnej, numer pokoju, numer telefonu kontaktowego)	Starostwo Powiatowe w Kluczborku - Wydział Rolnictwa, Ochrony Środowiska i Leśnictwa, pokój nr 307 i 308, nr telef. (077) 418 52 18 wew. 170-171.
13	Adres elektroniczny zawierający odnośnik do dokumentu	
14	Informacja, czy dokument jest ostateczny	Nie
15	Numery kart innych dokumentów w sprawie	
16	Data zamieszczenia danych o dokumencie w wykazie	2011-05-13
17	Zastrzeżenia dotyczące nieudostępniania informacji	Brak
18	Uwagi	<p>Kocioł gazowy LOOS Favorit 6000 nr 1, emitor 1a, rodzaj paliwa: gaz ziemny.</p> <p>Stężenie w war.um. gazu su. O2 (tlen) 3% w mg/m3 :</p> <p>I.p. rodzaj substancji średnia</p> <p>1. pył - 2,18.</p> <p>2. SO2 - 1,18</p> <p>3. NO2 - 88,47</p> <p>4. CO - 4,62</p> <p>5. CO2 - 209947,3</p> <p>Emisja uzyskana w wyniku pomiaru w kg/h</p> <p>I.p. rodzaj substancji średnia</p> <p>1. pył - 0,00843</p> <p>2. SO2 - 0,00460</p>

3. NOx -	0,0560
4. CO-	0,01780
5. CO2 -	808,80

Kocioł gazowy LOOS Favorit 6000 nr 2, emitor 1b, rodzaj paliwa: gaz ziemny.

Stężenie w war.um. gazu su. O2 (tlen) 3% w mg/m3 :

l.p. rodzaj substancji	średnia
1. pył -	2,10
2. SO2 -	2,24
3. NO2 -	86,00
4. CO -	4,13
5. CO2 -	212024,3

Emisja uzyskania w wyniku pomiaru w kg/h

l.p. rodzaj substancji	średnia
1. pył -	0,00795
2. SO2 -	0,00845
3. NOx -	0,32500
4. CO-	0,01560
5. CO2 -	801,40

Kocioł gazowy LOOS Favorit 6000 nr 2, emitor 1c, rodzaj paliwa: gaz ziemny.

Stężenie w war.um. gazu su. O2 (tlen) 3% w mg/m3 :

l.p. rodzaj substancji	średnia
1. pył -	2,39
2. SO2 -	2,12
3. NO2 -	87,23
4. CO -	5,82
5. CO2 -	195763,8

Emisja uzyskania w wyniku pomiaru w kg/h

l.p. rodzaj substancji	średnia
1. pył -	0,01335
2. SO2 -	0,01190
3. NOx -	0,49025
4. CO-	0,03265
5. CO2 -	1098,60

Formularz N - karta informacyjna dla dokumentów od listopada 2010r

	Wszystkie dokumenty od listopada 2010r	
1	Numer karty / rok	10/2011
2	Rodzaj dokumentu	Analiza, opracowanie ekofizjograficzne, wyniki badań i pomiarów
3	Temat dokumentu	Ochrona wód
4	Nazwa dokumentu	Kontrolne analizy fizykochemiczne wód powierzchniowych z przekrojów na rzekach Strumień Wołczyński i Czarna Woda oraz przesiąków do rowów
5	Zakres przedmiotowy (opis)	Wyniki okresowych pomiarów ilości i jakości ścieków dopływających i odpływających z pól RWS - rolniczego wykorzystania ścieków
6	Obszar, którego dokument dotyczy	1604045 - Wołczyn - obszar wiejski
7	Znak sprawy	ROŚ.6324.1
8	Dokument wytworzył	Magdalena Godzwon
9	Data dokumentu	2010-12-27
10	Dokument zatwierdził	
11	Data zatwierdzenia dokumentu	
12	Miejsce przechowywania (nazwa instytucji, nazwa komórki organizacyjnej, numer pokoju, numer telefonu kontaktowego)	Starostwo Powiatowe w Kluczborku - Wydział Rolnictwa, Ochrony Środowiska i Leśnictwa, pokój nr 307 i 308, nr telef. (077) 418 52 18 wew. 170-171
13	Adres elektroniczny zawierający odnośnik do dokumentu	
14	Informacja, czy dokument jest ostateczny	Nie
15	Numery kart innych dokumentów w sprawie	190/2011 , 150/2011 , 86/2011 , 116/2011 , 184/2011 , 114/2011 , 217/2011
16	Data zamieszczenia danych o dokumencie w wykazie	2011-05-13
17	Zastrzeżenia dotyczące nieudostępniania informacji	
18	Uwagi	<p>WYNIKI OKRESOWYCH POMIARÓW WÓD POWIERZCHNIOWYCH Dla Wołczyńskiego Strumienia Przekroje kontrolne PK-I - PK-III - III klasa czystości wód Przekroje kontrolne PK-IV - PK-V/1 - II klasa czystości wód Przekroje kontrolne PK-V/2 - PK-VIII - I klasa czystości wód</p> <p>Rodzaj próby: woda powierzchniowa Nazwa odbiornika: rzeka Strumień Wołczyński Miejsce pobierania próbek i wykonania pomiaru: PK-I (km. 1+730)</p>

Data wykonania poboru próbek: 19.10.2010
Numer kolejny poboru próbek w danym roku
(Nr/rok): W/695/10/10

Lp. Badany wskaźnik/jednostka - Wynik
pomiaru / wartość dopuszczalna

- 1.Odczyn/pH-7,6 / 6,5-9,0
- 2.BZT5/mgO₂/l-5,4 / 12
- 3.ChZTCr/mgO₂/l-29,2 / 100
- 4.Chlorki/mg/l-54,6/400
- 5.Siarczany/mg/l-136/250
- 6.Azot amonowy /mgNNH₄/l-0,82/6,0
- 7.Azot azotanowy /mgNNO₃/l - 3,20/15
- 8.Sód /mgNa/l - 150
- 9.Potas /mgK/l - 4,98/15
- 10.Fosforany /mgPO₄/l - 0,14/1,0
- 11.Zawiesina ogólna /mg/l - 10/50

Nazwa odbiornika: rzeka Strumień Wołczyński
Miejsce pobierania próbek i wykonania
pomiaru: PK-II (km. 2+770)

Data wykonania poboru próbek: 19.10.2010
Numer kolejny poboru próbek w danym roku
(Nr/rok): W/696/10/10

Lp. Badany wskaźnik/jednostka - Wynik
pomiaru / wartość dopuszczalna

- 1.Odczyn /pH - 7,6 / 6,5-9,0
- 2.BZT5 /mgO₂/l - 5,2 / 12
- 3.ChZTCr /mgO₂/l - 28,4 / 100
- 4.Chlorki/mg/l - 55,4 / 400
- 5.Siarczany /mg/l - 134 / 250
- 6 .Azot amonowy /mgNNH₄/l -1,42 / 6
7. Azot azotanowy /mgNNO₃/l - 3,15 / 15
- 8.Sód /mgNa/l - 150
- 9.Potas /mgK/l - 9,41 /15
10. Fosforany /mgPO₄/l - 0,27 / 1,0
11. Zawiesina og. /mg/l - 13 / 50

Nazwa odbiornika: rzeka Strumień Wołczyński
Miejsce pobierania próbek i wykonania
pomiaru: PK-III (km. 4+500)

Data wykonania poboru próbek: 19.10.2010
Numer kolejny poboru próbek w danym roku
(Nr/rok): W/697/10/10

Lp. Badany wskaźnik/jednostka - Wynik
pomiaru / wartość dopuszczalna

- 1.Odczyn /pH - 7,7 / 6,5-9,0
- 2.BZT5 /mgO₂/l - 5,3 / 12
- 3.ChZTCr /mgO₂/l - 29,2 / 100
- 4.Chlorki /mg/l - 48,3 / 400
- 5.Siarczany /mg/l - 120 / 250
- 6.Azot amonowy /mgNNH₄/l - 0,14 / 6
- 7.Azot azotanowy /mgNNO₃/l - 2,71 / 15
- 8.Sód /mgNa/l - 150
- 9.Potas /mgK/l - 5,88 / 15
10. Fosforany /mgPO₄/l - 0,052 / 1,0
11. Zawiesina ogólna /mg/l - 12 / 50

Nazwa odbiornika: rzeka Strumień Wołczyński
Miejsce pobierania próbek i wykonania
pomiaru: PK-IV (km. 5+480)

Data wykonania poboru próbek: 19.10.2010r.
Numer kolejny poboru próbek w danym roku
(Nr/rok): W/698/10/10

Lp. Badany wskaźnik/jednostka - Wynik pomiaru / wartość dopuszczalna

- 1.Odczyn /pH - 7,7 / 6,5-9,0
- 2.BZT5 /mgO₂/l - 5,9 / 8
- 3.ChZTCr /mgO₂/l - 41,1 / 70
- 4.Chlorki /mg/l - 45,5 /300
- 5.Siarczany /mg/l - 115 / 200
- 6.Azot amonowy /mgNNH₄/l - 0,083 /3
- 7.Azot azotanowy /mgNNO₃/l . 2,23 / 7
- 8.Sód /mgNa/l - 120
- 9.Potas /mgK/l - 5,41 /12
- 10.Fosforany /mgPO₄/l - 0,052 / 0,6
- 11.Zawiesina ogólna /mg/l - 13 / 30

Nazwa odbiornika: rzeka Strumień Wołczyński
Miejsce pobierania próbek i wykonania pomiaru: PK-V (km. 5+620)

Data wykonania poboru próbek: 19.10.2010
Numer kolejny poboru próbek w danym roku (Nr/rok): W/699/10/10

Lp. Badany wskaźnik/jednostka - Wynik pomiaru / wartość dopuszczalna

- 1.Odczyn /pH - 7,6 / 6,5-9,0
- 2.BZT5 /mgO₂/l - 6 / 8
- 3.ChZTCr /mgO₂/l - 46,0 / 70
- 4.Chlorki /mg/l - 45,2 / 300
- 5.Siarczany /mg/l - 116 / 200
- 6.Azot amonowy /mgNNH₄/l - 0,087 / 3
- 7.Azot azotanowy /mgNNO₃/l - 2,43 / 7
- 8.Sód /mgNa/l - 120
- 9.Potas /mgK/l - 5,41 /12
- 10.Fosforany /mgPO₄/l - 0,046 / 0,6
11. Zawiesina ogólna /mg/l - 14 / 30

Nazwa odbiornika: rzeka Strumień Wołczyński
Miejsce pobierania próbek i wykonania pomiaru: PK-V/1 (km. 6+140)

Data wykonania poboru próbek: 19.10.2010
Numer kolejny poboru próbek w danym roku (Nr/rok): W/700/10/10

Lp. Badany wskaźnik/jednostka - Wynik pomiaru / wartość dopuszczalna

1. Odczyn /pH - 7,6 /6,5-9,0
- 2.BZT5 /mgO₂/l - 4,9 /8
- 3.ChZTCr /mgO₂/l - 27,4 /70
- 4.Chlorki /mg/l - 47,2 /300
- 5.Siarczany /mg/l - 111 /200
- 6.Azot amonowy /mgNNH₄/l - 0,083 /3
- 7.Azot azotanowy /mgNNO₃/l - 1,82 /7
- 8.Sód /mgNa/l - 120
- 9.Potas /mgK/l - 5,55 /12
- 10.Fosforany /mgPO₄/l - 0,031 /0,6
- 11.Zawiesina ogólna /mg/l - 14 /30

Nazwa odbiornika: rzeka Strumień Wołczyński
Miejsce pobierania próbek i wykonania pomiaru: PK-V/2 (km. 9+330)

Data wykonania poboru próbek: 19.10.2010
Numer kolejny poboru próbek w danym roku (Nr/rok): W/701/10/10

Lp. Badany wskaźnik/jednostka - Wynik pomiaru / wartość dopuszczalna

- 1.Odczyn /pH - 7,7 /6,5-9,0
- 2.BZT5 /mgO₂/l - 4,0 /4

- 3.ChZTCr /mgO₂/l - 27 /25
- 4.Chlorki /mg/l - 37,8 /250
- 5.Siarczany /mg/l - 128 /150
- 6.Azot amonowy /mgNNH₄/l - 0,05 /1
- 7.Azot azotanowy /mgNNO₃/l - 1,09 /5
- 8.Sód /mgNa/l - 100
- 9.Potas /mgK/l - 3,18 /10
- 10.Fosforany /mgPO₄/l - 0,021 /0,2
- 11.Zawiesina og. /mg/l - 13 /20

Nazwa odbiornika: rzeka Strumień Wołczyński
Miejsce pobierania próbek i wykonania pomiaru: PK-VI (km. 10+700)
Data wykonania poboru próbek: 19.10.2010
Numer kolejny poboru próbek w danym roku (Nr/rok): W/702/10/10

Lp. Badany wskaźnik/jednostka - Wynik pomiaru / wartość dopuszczalna

- 1.Odczyn /pH - 7,7 /6,5-8,5
- 2.BZT₅ /mgO₂/l - 3,5 /4
- 3.ChZTCr /mgO₂/l -23,6 /25
- 4.Chlorki /mg/l - 37,6 /250
- 5.Siarczany /mg/l - 128 /150
- 6.Azot amonowy /mgNNH₄/l - <0,05 /1
- 7.Azot azotanowy /mgNNO₃/l - 1,55 /5
- 8.Sód /mgNa/l - 100
- 9.Potas /mgK/l - 3,03 /10
- 10.Fosforany /mgPO₄/l - 0,024 /0,2
11. Zawiesina ogólna /mg/l - 10 /20

Nazwa odbiornika: rzeka Strumień Wołczyński
Miejsce pobierania próbek i wykonania pomiaru: PK-VII (km. 12+420)
Data wykonania poboru próbek: 19.10.2010
Numer kolejny poboru próbek w danym roku (Nr/rok): W/703/10/10

Lp. Badany wskaźnik/jednostka - Wynik pomiaru / wartość dopuszczalna

- 1.Odczyn /pH - 7,7 /6,5-8,5
- 2.BZT₅ /mgO₂/l - 3,6 /4
- 3.ChZTCr /mgO₂/l - 23,8 /25
- 4.Chlorki /mg/l - 34 /250
- 5.Siarczany /mg/l - 122 /150
- 6.Azot amonowy /mgNNH₄/l - 0,056 /1
- 7.Azot azotanowy /mgNNO₃/l - 1,68 /5
- 8.Sód /mgNa/l - 100
- 9.Potas /mgK/l - 2,81 /10
- 10.Fosforany /mgPO₄/l - 0,031 /0,2
11. Zawiesina og /mg/l - 9,2 /20

Nazwa odbiornika: rzeka Strumień Wołczyński
Miejsce pobierania próbek i wykonania pomiaru: PK-VIII (km. 15+150)
Data wykonania poboru próbek: 19.10.2010
Numer kolejny poboru próbek w danym roku (Nr/rok): W/704/10/10

Lp. Badany wskaźnik/jednostka - Wynik pomiaru / wartość dopuszczalna

- 1.Odczyn /pH - 7,7 /6,5-8,5
- 2.BZT₅ /mgO₂/l - 3,5 /4
- 3.ChZTCr /mgO₂/l - 24,4 /25
- 4.Chlorki /mg/l - 34 /250
- 5.Siarczany /mg/l - 122 /150
- 6.Azot amonowy /mgNNH₄/l - 0,054 /1

- 7. Azot azotanowy /mgNNO₃/l - 1,74 /5
- 8. Sód /mgNa/l - 100
- 9. Potas /mgK/l - 2,83 /10
- 10. Fosforany /mgPO₄/l - 0,031 /0,2
- 11. Zawiesina ogólna /mg/l - 11 /20

Dla Czarnej Wody

Przekroje kontrolne PK-I - PK-II - II klasa czystości wód

Nazwa odbiornika: rzeka Czarna Woda
Miejsce pobierania próbek i wykonania pomiaru: PK-I (km. 3+840)
Data wykonania poboru próbek: 19.10.2010
Numer kolejny poboru próbek w danym roku (Nr/rok): W/705/10/10

Lp. Badany wskaźnik/jednostka - Wynik pomiaru / wartość dopuszczalna

- 1. Odczyn /pH - 7,7 /6,5-9,0
- 2. BZT₅ /mgO₂/l - 4,4 /8
- 3. ChZTCr /mgO₂/l - 22,5 /70
- 4. Chlorki /mg/l - 42,8 /300
- 5. Siarczany /mg/l - 83,6 /200
- 6. Azot amonowy /mgNNH₄/l - <0,05 /3
- 7. Azot azotanowy /mgNN₃/l - 6,61 /7
- 8. Sód /mgNa/l - 120
- 9. Potas /mgK/l - 12 /12
- 10. Fosforany /mgPO₄/l - 0,049 /0,6
- 11. Zawiesina ogólna /mg/l - 8,5 /30

Nazwa odbiornika: rzeka Czarna Woda
Miejsce pobierania próbek i wykonania pomiaru: PK-II (km. 3+020)
Data wykonania poboru próbek: 19.10.2010
Numer kolejny poboru próbek w danym roku (Nr/rok): W/706/10/10

Lp. Badany wskaźnik/jednostka - Wynik pomiaru / wartość dopuszczalna

- 1. Odczyn /pH - 7,7 /6,5-9,0
- 2. BZT₅ /mgO₂/l - 4,3 /8
- 3. ChZTCr /mgO₂/l - 22,6 /70
- 4. Chlorki /mg/l - 44,7 /300
- 5. Siarczany /mg/l - 73,9 /200
- 6. Azot amonowy /mgNNH₄/l - <0,05 /3
- 7. Azot azotanowy /mgNNO₃/l - 5,94 /7
- 8. Sód /mgNa/l - 120
- 9. Potas /mgK/l - 14,2 /12
- 10. Fosforany /mgPO₄/l - 0,052 /0,6
- 11. Zawiesina ogólna /mg/l - 6,8 /30

ŚCIEKI PRZEMYSŁOWE _ DROŹDŹOWE
Charakterystyka urządzeń oczyszczających ścieki: Pola rolniczego wykorzystania ścieków (1335 ha),
obiekty: "Wolczyn I i II" , "Wolczyn III - Brzezinki" , "Wolczyn IV - Brynica"
Przepustowość oczyszczalni według projektu (m³/dobę): 3072,7

Nazwa odbiornika ścieków: rowy prowadzące do rzeki Czarna Woda
Miejsce pobierania próbek i wykonania pomiaru: WS-1 (zastawka WS-1, rów 45, km 0+750)
Data wykonania poboru próbek: 20.10.2010

Numer kolejny poboru próbek w danym roku (Nr/rok): W/707/10/10
Dopływ ścieków na oczyszczalnię w czasie poboru próbek (m³/dobę lub m³/h): 2990 m³/dobę
Odpływ ścieków z oczyszczalni w czasie poboru próbek (m³/dobę lub m³/h): 16 m³/dobę

Lp. Badany wskaźnik/jednostka - Wynik pomiaru / wartość dopuszczalna

- 1.Odczyn /pH - 7,0 /6,5-8,5
- 2.BZT5 /mgO₂/l - 4,4 /30
- 3.ChZTcr /mgO₂/l - 25,2 /150
- 4.Chlorki /mg/l - 54,8
- 5.Siarczany /mg/l - 98,8
- 6.Azot ogólny /mgNog/l - 15,9 /30
- 7.Azot amonowy /mgNNH₄/l - <0,05 /6
- 8.Azot azotanowy /mgNNO₃/l - 14,8 /15
- 9.Sód /mgNa/l - -
- 10.Potas /mgK/l - 57,7 /80
- 11.Fosfor og /mgP/l - 0,091 /5
- 12.Zawiesina ogólna /mg/l - 5,2

Nazwa odbiornika ścieków: rowy prowadzące do rzeki Czarna Woda

Miejsce pobierania próbek i wykonania pomiaru: WS-2 (zastawka WS-2, rów 46, km 1+050)

Data wykonania poboru próbek: 20.10.2010

Numer kolejny poboru próbek w danym roku (Nr/rok): W/709/10/10

Dopływ ścieków na oczyszczalnię w czasie poboru próbek (m³/dobę lub m³/h): 2990 m³/dobę

Odpływ ścieków z oczyszczalni w czasie poboru próbek (m³/dobę lub m³/h): 10 m³/dobę

Lp. Badany wskaźnik/jednostka - Wynik pomiaru / wartość dopuszczalna

- 1.Odczyn /pH - 6,9 /6,5-8,5
- 2.BZT5 /mgO₂/l - 4,8 /30
- 3.ChZTcr /mgO₂/l - 29,8 /150
- 4.Chlorki /mg/l - 98,8 -
- 5.Siarczany /mg/l - 218 -
- 6.Azot ogólny /mgNog/l - 15,74 /30
- 7.Azot amonowy /mgNNH₄/l - <0,05 /6
- 8.Azot azotanowy /mgNNO₃/l - 14,9 /15
- 9.Sód /mgNa/l - -
- 10,Potas /mgK/l - 14,1 /80
- 11,Fosfor og /mgP/l - 0,73 /5
- 12,Zawiesina ogólna /mg/l - 8,8 -

Nazwa odbiornika ścieków: rowy prowadzące do rzeki Strumień Wołczyński

Miejsce pobierania próbek i wykonania pomiaru: WS-4 (zastawka WS-4, rów 4, km 1+390)

Data wykonania poboru próbek: 20.10.2010

Numer kolejny poboru próbek w danym roku (Nr/rok): W/712/10/10

Dopływ ścieków na oczyszczalnię w czasie poboru próbek (m³/dobę lub m³/h): 2990 m³/dobę

Odpływ ścieków z oczyszczalni w czasie poboru próbek (m³/dobę lub m³/h): 24 m³/dobę

Lp. Badany wskaźnik/jednostka - Wynik

pomiaru / wartość dopuszczalna

- 1.Odczyn /pH - 7,6 /6,5-8,5
- 2.BZT5 /mgO₂/l - 4,4 /30
- 3.ChZTcr /mgO₂/l - 25,7 /150
- 4.Chlorki /mg/l - 72,7 -
- 5.Siarczany /mg/l - 166 -
- 6.Azot ogólny /mgNog/l - 6,64 /30
- 7.Azot amonowy /mgNNH₄/l - 0,051 /6
- 8.Azot azotanowy /mgNNO₃/l - 5,12 /15
- 9.Sód /mgNa/l - -
- 10.Potas /mgK/l - 9,43 /80
- 11.Fosfor og /mgP/l - 0,13 /5
- 12.Zawiesina ogólna /mg/l - 10 -

Nazwa odbiornika ścieków: rowy prowadzące do rzeki Strumień Wołczyński

Miejsce pobierania próbek i wykonania pomiaru: WS-5 (zastawka WS-5, rów 1, km 1+280)

Data wykonania poboru próbek: 20.10.2010
Numer kolejny poboru próbek w danym roku (Nr/rok): W/714/10/10

Dopływ ścieków na oczyszczalnię w czasie poboru próbek (m³/dobę lub m³/h): 2990 m³/dobę

Odptyw ścieków z oczyszczalni w czasie poboru próbek (m³/dobę lub m³/h): 472 m³/dobę

Lp. Badany wskaźnik/jednostka - Wynik pomiaru / wartość dopuszczalna

- 1.Odczyn /pH - 7,5 /6,5-8,5
- 2.BZT5 /mgO₂/l - 4,0 /30
- 3.ChZTcr/ mgO₂/l - 22,1 /150
- 4.Chlorki /mg/l - 93,6 -
- 5.Siarczany /mg/l - 223 -
- 6.Azot ogólny /mgNog/l - 15,45 /30
- 7.Azot amonowy /mgNNH₄/l - 0,09 /6
- 8.Azot azotanowy /mgNNO₃/l - 14,5 /15
- 9.Sód /mgNa/l - -
- 10.Potas /mgK/l - 13 /80
- 11.Fosfor og /mgP/l - 0,07 /5
- 12.Zawiesina ogólna /mg/l - 20,0 -

Nazwa odbiornika ścieków:rowy prowadzące do rzeki Strumień Wołczyński

Miejsce pobierania próbek i wykonania pomiaru: WS-6 (zastawka WS-6, rów A, km 0+015)

Data wykonania poboru próbek: 23.11.2010
Numer kolejny poboru próbek w danym roku (Nr/rok): W/887/11/10

Dopływ ścieków na oczyszczalnię w czasie poboru próbek (m³/dobę lub m³/h): 1430 m³/dobę

Odptyw ścieków z oczyszczalni w czasie poboru próbek (m³/dobę lub m³/h): 136 m³/dobę

Lp. Badany wskaźnik/jednostka - Wynik pomiaru / wartość dopuszczalna

- 1.Odczyn /pH - 7,2 /6,5-8,5
- 2.BZT5 /mgO₂/l - 8,4 /30
- 3.ChZTcr /mgO₂/l - 38 /150
- 4.Chlorki /mg/l - 94 -
- 5.Siarczany /mg/l - 192 -
- 6.Azot og /mgNog/l - 18,63 /30

7. Azot amonowy /mgNNH₄/l - 1,42 /6
8. Azot azotanowy /mgNNO₃/l - 14,7 /15
9. Sód /mgNa/l - -
10. Potas /mgK/l - 52,8 /80
11. Fosfor og /mgP/l - 0,52 /5
12. Zawiesina ogólna /mg/l - 17 -

Nazwa odbiornika ścieków: rowy prowadzące do rzeki Strumień Wołczyński

Miejsce pobierania próbek i wykonania pomiaru: WS-7 (zastawka WS-7, rów A, km 0+400)

Data wykonania poboru próbek: 23.11.2010

Numer kolejny poboru próbek w danym roku (Nr/rok): W/88/11/10

Dopływ ścieków na oczyszczalnię w czasie poboru próbek (m³/dobę lub m³/h): 1430 m³/dobę

Odptyw ścieków z oczyszczalni w czasie poboru próbek (m³/dobę lub m³/h): 136 m³/dobę

Lp. Badany wskaźnik/jednostka - Wynik pomiaru / wartość dopuszczalna

1. Odczyn /pH - 7,3 /6,5-8,5
2. BZT₅ /mgO₂/l - 14 /30
3. ChZT_{Cr} /mgO₂/l - 82 /150
4. Chlorki /mg/l - 98 -
5. Siarczany /mg/l - 192 -
6. Azot og. /mgNog/l - 18,92 /30
7. Azot amonowy /mgNNH₄/l - 1,58 /6
8. Azot azotanowy /mgNNO₃/l - 14,6 /15
9. Sód /mgNa/l - -
10. Potas /mgK/l - 41 /80
11. Fosfor og /mgP/l - 0,67 /5
12. Zawiesina og. /mg/l - 24 -

Nazwa odbiornika ścieków: rowy prowadzące do rzeki Strumień Wołczyński

Miejsce pobierania próbek i wykonania pomiaru: WS-8 (zastawka WS-8, rów B, km 2+250)

Data wykonania poboru próbek: 20.10.2010

Numer kolejny poboru próbek w danym roku (Nr/rok): W/715/10/10

Dopływ ścieków na oczyszczalnię w czasie poboru próbek (m³/dobę lub m³/h): 2990 m³/dobę

Odptyw ścieków z oczyszczalni w czasie poboru próbek (m³/dobę lub m³/h): 104 m³/dobę

Lp. Badany wskaźnik/jednostka - Wynik pomiaru / wartość dopuszczalna

1. Odczyn /pH - 7,6 /6,5-8,5
2. BZT₅ /mgO₂/l - 4,1 /30
3. ChZT_{Cr} /mgO₂/l - 24,5 /150
4. Chlorki /mg/l - 46,9 -
5. Siarczany /mg/l - 130 -
6. Azot og. /mgNog/l - 8,36 /30
7. Azot amonowy /mgNNH₄/l - 0,2 /6
8. Azot azotanowy /mgNNO₃/l - 7,38 /15
9. Sód /mgNa/l - -
10. Potas /mgK/l - 12,2 /80
11. Fosfor og /mgP/l - 0,063 /5
12. Zawiesina og. /mg/l - 26 -

Nazwa odbiornika ścieków: rowy prowadzące do rzeki Strumień Wołczyński
Miejsce pobierania próbek i wykonania pomiaru: WS-9 (zastawka WS-9, rów 5, km 6+080)
Data wykonania poboru próbek: 20.10.2010
Numer kolejny poboru próbek w danym roku (Nr/rok): W/716/10/10
Dopływ ścieków na oczyszczalnię w czasie poboru próbek (m³/dobę lub m³/h): 2990 m³/dobę
Odływ ścieków z oczyszczalni w czasie poboru próbek (m³/dobę lub m³/h): 100 m³/dobę

Lp. Badany wskaźnik/jednostka - Wynik pomiaru / wartość dopuszczalna
1.Odczyn /pH - 7,8 /6,5-8,5
2.BZT5 /mgO₂/l - 3,8 /30
3.ChZTCr /mgO₂/l - 22,5 /150
4.Chlorki /mg/l - 69,9 -
5.Siarczany /mg/l - 146 -
6.Azot og /mgNog/l - 5,54 /30
7.Azot amonowy /mgNNH₄/l - 0,09 /6
8.Azot azotanowy /mgNNO₃/l - 4,72 /15
9.Sód /mgNa/l - -
10.Potas /mgK/l - 3,92 /80
11.Fosfor og /mgP/l - 0,103 /5
12.Zawiesina og./mg/l - 21 -

Nazwa odbiornika ścieków: rowy prowadzące do rzeki Strumień Wołczyński
Miejsce pobierania próbek i wykonania pomiaru: WS-10 (zastawka WS-10, rów K, km 13+320)
Data wykonania poboru próbek: 20.10.2010
Numer kolejny poboru próbek w danym roku (Nr/rok): W/678/11/09
Dopływ ścieków na oczyszczalnię w czasie poboru próbek (m³/dobę lub m³/h): 2990 m³/dobę
Odływ ścieków z oczyszczalni w czasie poboru próbek (m³/dobę lub m³/h): 8 m³/dobę

Lp. Badany wskaźnik/jednostka - Wynik pomiaru / wartość dopuszczalna
1.Odczyn /pH - 7,5 /6,5-8,5
2.BZT5 /mgO₂/l - 4,1 /30
3.ChZTCr /mgO₂/l - 26,5 /150
4.Chlorki mg/l - 46,5 -
5.Siarczany /mg/l - 130 -
6.Azot og /mgNog/l -14,42 /30
7.Azot amonowy /mgNNH₄/l - 0,02 /6
8.Azot azotanowy mgNNO₃/l - 13,6 /15
9.Sód /mgNa/l - -
10.Potas /mgK/l - 15,4 /80
11.Fosfor og /mgP/l - 0,057 /5
12.Zawiesina og /mg/l - 6,8 -

Nazwa odbiornika ścieków: rowy prowadzące do rzeki Strumień Wołczyński
Miejsce pobierania próbek i wykonania pomiaru: WS-11 (zastawka WS-11, rurociąg C, km 2+280)
Data wykonania poboru próbek: 23.11.2010
Numer kolejny poboru próbek w danym roku (Nr/rok): W/889/11/10

Dopływ ścieków na oczyszczalnię w czasie poboru próbek (m³/dobę lub m³/h): 1430 m³/dobę
Odptyw ścieków z oczyszczalni w czasie poboru próbek (m³/dobę lub m³/h): 10 m³/dobę

Lp. Badany wskaźnik/jednostka - Wynik pomiaru / wartość dopuszczalna

- 1.Odczyn /pH - 7,5 /6,5 - 8,5
- 2.BZT5 /mgO₂/l - 3,5 /30
- 3.ChZTcr /mgO₂/l - 25 /150
- 4.Chlorki /mg/l - 64 -
- 5.Siarczany /mg/l - 137 -
- 6.Azot og /mgNog/l - 9,86 /30
- 7.Azot amonowy /mgNNH₄/l - 0,11 /6
- 8.Azot azotanowy /mgNNO₃/l - 8,48 /15
- 9.Sód /mgNa/l - -
- 10.Potas /mgK/l - 8,35 /80
- 11.Fosfor og /mgP/l - 0,19 /5
- 12.Zawiesina og /mg/l - 38 -

Nazwa odbiornika ścieków: rowy prowadzące do rzeki Strumień Wołczyński

Miejsce pobierania próbek i wykonania pomiaru: WS-1 Brzezinki (zastawka WS-1, rów A-1, km 0+670)

Data wykonania poboru próbek: 20.10.2010
Numer kolejny poboru próbek w danym roku (Nr/rok): W/708/10/10

Dopływ ścieków na oczyszczalnię w czasie poboru próbek (m³/dobę lub m³/h): 2990 m³/dobę

Odptyw ścieków z oczyszczalni w czasie poboru próbek (m³/dobę lub m³/h): 40 m³/dobę

Lp. Badany wskaźnik/jednostka - Wynik pomiaru / wartość dopuszczalna

- 1.Odczyn /pH - 7,0 /6,5-8,5
- 2.BZT5 /mgO₂/l - 4,1 /30
- 3.ChZTcr /mgO₂/l - 22,2 /150
- 4.Chlorki /mg/l - 46,3 -
- 5.Siarczany /mg/l - 111 -
- 6.Azot og /mgNog/l - 8,70 /30
- 7.Azot amonowy/mgNNH₄/l - 0,12 /6
- 8.Azot azotanowy /mgNNO₃/l - 7,82 /15
- 9.Sód /mgNa/l - -
- 10.Potas /mgK/l - 7,37 /80
- 11.Fosfor og /mgP/l - 0,18 /5
- 12.Zawiesina og./mg/l - 3,2 -

Nazwa odbiornika ścieków: rowy prowadzące do rzeki Strumień Wołczyński

Miejsce pobierania próbek i wykonania pomiaru: WS-2 Brzezinki (zastawka WS-2, rów A-2, km 0+100)

Data wykonania poboru próbek: 20.10.2010
Numer kolejny poboru próbek w danym roku (Nr/rok): W/710/10/10

Dopływ ścieków na oczyszczalnię w czasie poboru próbek (m³/dobę lub m³/h): 2990 m³/dobę

Odptyw ścieków z oczyszczalni w czasie poboru próbek (m³/dobę lub m³/h): 96 m³/dobę

Lp. Badany wskaźnik/jednostka - Wynik pomiaru / wartość dopuszczalna

- 1.Odczyn /pH - 7,3 /6,5-8,5

- 2.BZT5 /mgO2/l - 4,4 /30
- 3.ChZTCr /mgO2/l - 24,8 /150
- 4.Chlorki /mg/l - 46,9
- 5.Siarczany /mg/l - 162
- 6.Azot og /mgNog/l - 2,05 /30
- 7.Azot amonowy /mgNNH4/l - <0,05 /6
- 8.Azot azotanowy /mgNNO3/l - 1,26 /15
- 9.Sód /mgNa/l - -
- 10.Potas /mgK/l - 6,78 /80
- 11.Fosfor og /mgP/l - 0,038 /5
- 12.Zawiesina og /mg/l - 22 -

Nazwa odbiornika ścieków: rowy prowadzące do rzeki Strumień Wołczyński
 Miejsce pobierania próbek i wykonania pomiaru: WS-3 Brzezinki (zastawka WS-3, rów A-3, km 0+020)
 Data wykonania poboru próbek: 20.10.2010
 Numer kolejny poboru próbek w danym roku (Nr/rok): W/711/10/10
 Dopływ ścieków na oczyszczalnię w czasie poboru próbek (m3/dobę lub m3/h): 2990 m3/dobę
 Odływ ścieków z oczyszczalni w czasie poboru próbek (m3/dobę lub m3/h): 96 m3/dobę

- Lp. Badany wskaźnik/jednostka - Wynik pomiaru / wartość dopuszczalna
- 1.Odczyn /pH - 7,3 /6,5-8,5
 - 2.BZT5 /mgO2/l - 4,2 /30
 - 3.ChZTCr /mgO2/l - 23,9 /150
 - 4.Chlorki /mg/l - 75,7 -
 - 5.Siarczany /mg/l - 139 -
 - 6.Azot og /mgNog/l - 2,1 /30
 - 7.Azot amonowy /mgNNH4/l - 0,65 /6
 - 8.Azot azotanowy /mgNNO3/l - 0,21 /15
 - 9.Sód /mgNa/l - -
 - 10.Potas /mgK/l - 18,8 /80
 - 11.Fosfor og /mgP/l - 0,11 /5
 - 12.Zawiesina og /mg/l - 21 -

Nazwa odbiornika ścieków: rowy prowadzące do rzeki Strumień Wołczyński
 Miejsce pobierania próbek i wykonania pomiaru: WS-4 Brzezinki (zastawka WS-4, rów A-4, km 0+020)
 Data wykonania poboru próbek: 20.10.2010
 Numer kolejny poboru próbek w danym roku (Nr/rok): W/713/10/10
 Dopływ ścieków na oczyszczalnię w czasie poboru próbek (m3/dobę lub m3/h): 2990 m3/dobę
 Odływ ścieków z oczyszczalni w czasie poboru próbek (m3/dobę lub m3/h): 104 m3/dobę

- Lp. Badany wskaźnik/jednostka - Wynik pomiaru / wartość dopuszczalna
- 1.Odczyn /pH - 7,7 /6,5-8,5
 - 2.BZT5 /mgO2/l - 4,0 /30
 - 3.ChZTCr /mgO2/l - 22,1 /150
 - 4.Chlorki /mg/l - 58,6 -
 - 5.Siarczany /mg/l - 76,4 -
 - 6.Azot og /mgNog/l - 0,84 /30
 - 7.Azot amonowy /mgNNH4/l - 0,20 /6
 - 8.Azot azotanowy /mgNNO3/l - 0,092 /15
 - 9.Sód /mgNa/l - -

10.Potas /mgK/l - 3,22 /80
11.Fosfor og /mgP/l - 0,071 /5
12.Zawiesina og /mg/l - 19 -

Formularz N - karta informacyjna dla dokumentów od listopada 2010r

	Wszystkie dokumenty od listopada 2010r	
1	Numer karty / rok	17/2011
2	Rodzaj dokumentu	Analiza, opracowanie ekofizjograficzne, wyniki badań i pomiarów
3	Temat dokumentu	Ochrona powierzchni ziemi
4	Nazwa dokumentu	Kontrolne analizy jakościowe wód chłodniczych wprowadzanych do ziemi - rowu
5	Zakres przedmiotowy (opis)	Badanie temperatury wód chłodniczych wprowadzanych do rowu przydrożnego "A"
6	Obszar, którego dokument dotyczy	1604043 - Wołczyn
7	Znak sprawy	ROŚ.6324.10.2011
8	Dokument wytworzył	Magdalena Godzwon
9	Data dokumentu	2011-02-25
10	Dokument zatwierdził	
11	Data zatwierdzenia dokumentu	
12	Miejsce przechowywania (nazwa instytucji, nazwa komórki organizacyjnej, numer pokoju, numer telefonu kontaktowego)	Starostwo Powiatowe w Kluczborku - Wydział Rolnictwa, Ochrony Środowiska i Leśnictwa, pokój nr 307 i 308, nr telef. (077) 418 52 18 wew. 170-171
13	Adres elektroniczny zawierający odnośnik do dokumentu	
14	Informacja, czy dokument jest ostateczny	Nie
15	Numery kart innych dokumentów w sprawie	199/2011 , 179/2011 , 95/2011 , 115/2011 , 198/2011 , 96/2011 , 226/2011
16	Data zamieszczenia danych o dokumencie w wykazie	2011-05-13
17	Zastrzeżenia dotyczące nieudostępniania informacji	
18	Uwagi	Temperatura wód chłodniczych: 24,8 stop. C - dopuszczalna 35 stop. C

Formularz N - karta informacyjna dla dokumentów od listopada 2010r

	Wszystkie dokumenty od listopada 2010r	
1	Numer karty / rok	21/2010
2	Rodzaj dokumentu	Decyzja
3	Temat dokumentu	Ochrona wód
4	Nazwa dokumentu	Pozwolenie wodnoprawne na wykonanie urządzenia wodnego i szczególne korzystanie z wód
5	Zakres przedmiotowy (opis)	Pozwolenie wodnoprawne na wykonanie wylotu kanalizacji deszczowej z terenu tlenowej oczyszczalni ścieków i odprowadzanie wód opadowych do ziemi rowu melioracyjnego
6	Obszar, którego dokument dotyczy	1604043 - Wołczyn
7	Znak sprawy	ROŚ.WW.6223-30/10/11
8	Dokument wytworzył	Magdalena Godzwon
9	Data dokumentu	2011-01-03
10	Dokument zatwierdził	
11	Data zatwierdzenia dokumentu	
12	Miejsce przechowywania (nazwa instytucji, nazwa komórki organizacyjnej, numer pokoju, numer telefonu kontaktowego)	Starostwo Powiatowe w Kluczborku - Wydział Rolnictwa, Ochrony Środowiska i Leśnictwa, pokój nr 307 i 308, nr telef. (077) 418 52 18 wew. 170-171
13	Adres elektroniczny zawierający odnośnik do dokumentu	
14	Informacja, czy dokument jest ostateczny	Tak
15	Numery kart innych dokumentów w sprawie	531172260/A18
16	Data zamieszczenia danych o dokumencie w wykazie	2011-05-13
17	Zastrzeżenia dotyczące nieudostępniania informacji	
18	Uwagi	1)wykonanie urządzenia wodnego - wylotu oczyszczonych ścieków deszczowych do rowu melioracyjnego "L" w km 0+280, (nr działki 314/11, k. m. 4, obręb Wołczyn) z ujściem do rzeki Wołczynki (Wołczyński Strumień), w km 4+360, w postaci rury DN200 PP (rzędna dna wylotu - 164,65 m n.p.m.), 2)szczególne korzystanie z wód, polegające na odprowadzaniu wód opadowych i roztopowych z terenu tlenowej oczyszczalni ścieków dla zakładu Lesaffre Polska S.A. w Wołczynie o powierzchni 0,07 ha, poprzez projektowany układ kanalizacji deszczowej wraz z infrastrukturą (zawierającej m.in.: osadnik, separator), wylotem do rowu melioracyjnego "L" w km 0+280, w ilości: Qd max = 17,12 l/s

Wprowadzane do ziemi ścieki opadowe nie powinny zawierać substancji zanieczyszczających w ilościach przekraczających:
100 mg/l zawiesin ogólnych oraz 15 mg/l węglowodorów ropopochodnych

Formularz N - karta informacyjna dla dokumentów od listopada 2010r

	Wszystkie dokumenty od listopada 2010r	
1	Numer karty / rok	35/2010
2	Rodzaj dokumentu	Decyzja
3	Temat dokumentu	Ochrona wód
4	Nazwa dokumentu	Pozwolenie wodnoprawne na wykonanie urządzenia wodnego i szczególne korzystanie z wód -
5	Zakres przedmiotowy (opis)	Budowa wylotu do rowu melioracyjnego i odprowadzanie wód opadowych z terenu oczyszczalni
6	Obszar, którego dokument dotyczy	1604043 - Wołczyn
7	Znak sprawy	ROŚ.6223-30/10/11
8	Dokument wytworzył	Magdalena Godzwon
9	Data dokumentu	2011-01-03
10	Dokument zatwierdził	
11	Data zatwierdzenia dokumentu	
12	Miejsce przechowywania (nazwa instytucji, nazwa komórki organizacyjnej, numer pokoju, numer telefonu kontaktowego)	Starostwo Powiatowe w Kluczborku ul. Katowicka 1, 46-200 Kluczbork - Wydział Rolnictwa, Ochrony Środowiska i Leśnictwa, pokój nr 307 i 308, nr tel. (077) 418 52 18 wew. 170-171.
13	Adres elektroniczny zawierający odnośnik do dokumentu	
14	Informacja, czy dokument jest ostateczny	Tak
15	Numery kart innych dokumentów w sprawie	531172260/A19
16	Data zamieszczenia danych o dokumencie w wykazie	2011-06-13
17	Zastrzeżenia dotyczące nieudostępniania informacji	
18	Uwagi	<p>pozwolenia wodnoprawnego na:</p> <p>1) wykonanie urządzenia wodnego - wylotu oczyszczonych ścieków deszczowych do rowu melioracyjnego "L" w km 0+280, (nr działki 314/11, k. m. 4, obręb Wołczyn) z ujściem do rzeki Wołczynki (Wołczyński Strumień), w km 4+360, w postaci rury DN200 PP (rzędna dna wylotu - 164,65 m n.p.m.),</p> <p>2) szczególne korzystanie z wód, polegające na odprowadzaniu wód opadowych i roztopowych z terenu tlenowej oczyszczalni ścieków dla zakładu Lesaffre Polska S.A. w Wołczynie o powierzchni 0,07 ha, poprzez projektowany układ kanalizacji deszczowej wraz z infrastrukturą (zawierającej m.in.: osadnik, separator), wylotem do rowu</p>

melioracyjnego "L" w km 0+280, w ilości: Qd
max = 17,12 l/s

Wprowadzane do ziemi ścieki opadowe nie
powinny zawierać substancji
zanieczyszczających w ilościach
przekraczających: 100 mg/l zawiesin ogólnych
oraz 15 mg/l węglowodorów ropopochodnych.

Formularz N - karta informacyjna dla dokumentów od listopada 2010r

	Wszystkie dokumenty od listopada 2010r	
1	Numer karty / rok	86/2011
2	Rodzaj dokumentu	Analiza, opracowanie ekofizjograficzne, wyniki badań i pomiarów
3	Temat dokumentu	Ochrona wód
4	Nazwa dokumentu	Kontrolne analizy fizykochemiczne wód powierzchniowych z przekrojów na rzekach Strumień Wołczyński i Czarna Woda oraz przesiąków do rowów
5	Zakres przedmiotowy (opis)	Wyniki okresowych pomiarów ilości i jakości ścieków dopływających i odpływających z pól RWS - rolniczego wykorzystania ścieków 1/2011
6	Obszar, którego dokument dotyczy	1604045 - Wołczyn - obszar wiejski
7	Znak sprawy	ROŚ.6324.1
8	Dokument wytworzył	Magdalena Godzwon
9	Data dokumentu	2011-04-22
10	Dokument zatwierdził	
11	Data zatwierdzenia dokumentu	
12	Miejsce przechowywania (nazwa instytucji, nazwa komórki organizacyjnej, numer pokoju, numer telefonu kontaktowego)	Starostwo Powiatowe w Kluczborku ul. Katowicka 1, 46-200 Kluczbork - Wydział Rolnictwa, Ochrony Środowiska i Leśnictwa, pokój nr 307 i 308, nr tel. (077) 418 52 18 wew. 170-171.
13	Adres elektroniczny zawierający odnośnik do dokumentu	
14	Informacja, czy dokument jest ostateczny	Nie
15	Numery kart innych dokumentów w sprawie	190/2011 , 150/2011 , 116/2011 , 184/2011 , 114/2011 , 217/2011 , 10/2011
16	Data zamieszczenia danych o dokumencie w wykazie	2011-06-21
17	Zastrzeżenia dotyczące nieudostępniania informacji	
18	Uwagi	<p>ŚCIEKI PRZEMYSŁOWE _ DROŹDŹOWE</p> <p>Charakterystyka urządzeń oczyszczających ścieki: Pola rolniczego wykorzystania ścieków (1817 ha), Punkty kontrolne na rowach prowadzących do rzeki Czarna Woda: WS-1-na rowie nr 45-w km 0+750 WS-2-na rowie nr 46-w km 1+050 Punkty kontrolne rowy prowadzące do rzeki Strumień Wołczyński WS-4-na rowie nr 4-w km 1+390</p>

WS-5-na rowie nr 1-w km 1+280
WS-6-na rowie nr A-w km 0+015
WS-7-na rowie nr A-w km 0+400
WS-9-na rowie nr 5-w km 6+080
WS-10-na rowie nr K-w km 13+320
WS-11-na rowie nr C-w km 2+280
WS-1B-na rowie nr A-1-w km 0+670
WS-2B-na rowie nr A-2-w km 0+100
WS-3B-na rowie nr A-3-w km 0+020
WS-3B/1-na rowie nr A-3-poniżej wylotu
ścieków z oczyszczalni S.M.Brzezinki
WS-4B-na rowie nr A-4-w km. 0+020

Data wykonania poboru próbek z WS-1: 10-11.02.2011 i 24.03.2011r.
parametr: wynik/dopuszczalna wartość-klasa
wód jednostka
pH: 7,5 /6-8,5-Kl. I
zawiesiny ogólne: 8,2/do 25-Kl. I mg/l
BZT5: 4,8/3-6-Kl. II mg O2/l
ChZTCr: 21,9/powyżej 20-Kl. III mg O2/l
azot amonowy: 0,144/do 0,78-Kl. I mgN-NH4/l
azot azotanowy: 14,8/powyżej 5-Kl. II mgN-NO3/l
azot azotynowy: 0,0191/ - mgN-NO2/l
azot Kjeldahla (Norg+N-NH4): 1,46/ 1-2-Kl. II mgN/l
azot ogólny: 16,3/powyżej 10-Kl. III mg/l
fosfor ogólny: 0,052/do 0,2-Kl. I mg P/l
fosforany: <0,076/- mgPO4/l
potas: 80,8/ - mgK/l
chlorki: 66,1/do 200-Kl. I mg Cl/l
siarczany: 100/do 150-Kl. I mg SO4/l

Data wykonania poboru próbek z WS-2: 10-11.02.2011 i 24.03.2011r.
parametr: wynik/dopuszczalna wartość-klasa
wód jednostka
pH: 7,4 /6-8,5-Kl. I
zawiesiny ogólne: 3,6/do 25-Kl. I mg/l
BZT5: 3,2/3-6-Kl. II mg O2/l
ChZTCr: 11,5/10-20-Kl. II mg O2/l
azot amonowy: 0,227/do 0,78-Kl. I mgN-NH4/l
azot azotanowy: 0,052/do 2,2-Kl. I mgN-NO3/l
azot azotynowy: <0,0125/ - mgN-NO2/l
azot Kjeldahla (Norg+N-NH4): 0,563/ do 1-Kl. I mgN/l
azot ogólny: 0,615/do 5-Kl. I mg/l
fosfor ogólny: 0,104/do 0,2-Kl. I mg P/l
fosforany: <0,076/- mgPO4/l
potas: 2,62/ - mgK/l
chlorki: 62,7/do 200-Kl. I mg Cl/l
siarczany: 82,5/do 150-Kl. I mg SO4/l

Data wykonania poboru próbek z WS-4: 10-11.02.2011 i 24.03.2011r.
parametr: wynik/dopuszczalna wartość-klasa
wód jednostka
pH: 7,1 /6-8,5-Kl. I
zawiesiny ogólne: 9,2/do 25-Kl. I mg/l
BZT5: 3,6/3-6-Kl. II mg O2/l
ChZTCr: 15,8/10-20-Kl. II mg O2/l
azot amonowy: 0,382/do 0,78-Kl. I mgN-NH4/l
azot azotanowy: 10,3/powyżej 5-Kl. III mgN-NO3/l
azot azotynowy: 0,0435/ - mgN-NO2/l
azot Kjeldahla (Norg+N-NH4): 0,901/ do 1-Kl. I mgN/l

azot ogólny: 11,2/powyżej 10-Kl. III mg/l
fosfor ogólny: 0,213/0,2-0,4-Kl. II mg P/l
fosforany: 0,404/- mgPO₄/l
potas: 8,34/ - mgK/l
chlorki: 80,3/do 200-Kl. I mg Cl/l
siarczany: 181/150-250-Kl. II mg SO₄/l

Data wykonania poboru próbek z WS-5: 10-11.02.2011 i 24.03.2011r.
parametr: wynik/dopuszczalna wartość-klasa wód jednostka
pH: 7,4/6-8,5-Kl. I
zawiesiny ogólne: 26/do 25-Kl. I mg/l
BZT5: 2,9/do 3-Kl. I mg O₂/l
ChZTCr: 14,6/10-20-Kl. II mg O₂/l
azot amonowy: 0,102/do 0,78-Kl. I mgN-NH₄/l
azot azotanowy: 14,5/powyżej 5-Kl. III mgN-NO₃/l
azot azotynowy: 0,028/ - mgN-NO₂/l
azot Kjeldahla (Norg+N-NH₄): 0,901/ do 1-Kl. I mgN/l
azot ogólny: 15,4/powyżej 10-Kl. III mg/l
fosfor ogólny: 0,061/do 0,2-Kl. I mg P/l
fosforany: <0,076/- mgPO₄/l
potas: 10,1/ - mgK/l
chlorki: 91,8/do 200-Kl. I mg Cl/l
siarczany: 230/150-250-Kl. II mg SO₄/l

Data wykonania poboru próbek z WS-6: 10-11.02.2011 i 24.03.2011r.
parametr: wynik/dopuszczalna wartość-klasa wód jednostka
pH: 7,3/6-8,5-Kl. I
zawiesiny ogólne: 10/do 25-Kl. I mg/l
BZT5: 3,8/3-6-Kl. II mg O₂/l
ChZTCr: 20,5/powyżej 20-Kl. III mg O₂/l
azot amonowy: 0,821/0,78-1,56-Kl. I mgN-NH₄/l
azot azotanowy: 14,6/powyżej 5-Kl. III mgN-NO₃/l
azot azotynowy: 0,135/ - mgN-NO₂/l
azot Kjeldahla (Norg+N-NH₄): 2,14/ powyżej 2-Kl. III mgN/l
azot ogólny: 16,9/powyżej 10-Kl. III mg/l
fosfor ogólny: 0,062/do 0,2-Kl. I mg P/l
fosforany: <0,076/- mgPO₄/l
potas: 22,6/ - mgK/l
chlorki: 96,7/do 200-Kl. I mg Cl/l
siarczany: 211/150-250-Kl. I mg SO₄/l

Data wykonania poboru próbek z WS-7: 10-11.02.2011 i 24.03.2011r.
parametr: wynik/dopuszczalna wartość-klasa wód jednostka
pH: 7,3 /6-8,5-Kl. I
zawiesiny ogólne: 5,6/do 25-Kl. I mg/l
BZT5: 3,6/3-6-Kl. II mg O₂/l
ChZTCr: 18,8/10-20-Kl. II mg O₂/l
azot amonowy: 0,81/0,78-1,56-Kl. II mgN-NH₄/l
azot azotanowy: 14,4/powyżej 5-Kl. III mgN-NO₃/l
azot azotynowy: 0,136/ - mgN-NO₂/l
azot Kjeldahla (Norg+N-NH₄): 1,97/1-2-Kl. II mgN/l
azot ogólny: 16,5/powyżej 10-Kl. III mg/l
fosfor ogólny: 0,056/do 0,2-Kl. I mg P/l
fosforany: <0,076/- mgPO₄/l
potas: 22,1/ - mgK/l

chlorki: 95,7/do 200-Kl. I mg Cl/l
siarczany: 212/150-250-Kl. II mg SO₄/l

Data wykonania poboru próbek z WS-9: 10-11.02.2011 i 24.03.2011r.

parametr: wynik/dopuszczalna wartość-klasa
wód jednostka

pH: 7,6/6-8,5-Kl. I

zawiesiny ogólne: 7,8/do 25-Kl. I mg/l

BZT5: 2,7/do 3-Kl. I mg O₂/l

ChZTCr: 13/10-20-Kl. II mg O₂/l

azot amonowy: 0,189/do 0,78-Kl. I mgN-NH₄/l

azot azotanowy: 4/2,2-5-Kl. II mgN-NO₃/l

azot azotynowy: 0,565/ - mgN-NO₂/l

azot Kjeldahla (Norg+N-NH₄): 1,35/1-2-Kl. II mgN/l

azot ogólny: 5,92/5-10-Kl. II mg/l

fosfor ogólny: 0,05/do 0,2-Kl. I mg P/l

fosforany: <0,076/- mgPO₄/l

potas: 5,93/ - mgK/l

chlorki: 66,2/do 200-Kl. I mg Cl/l

siarczany: 157/150-250-Kl. II mg SO₄/l

Data wykonania poboru próbek z WS-10: 10-11.02.2011 i 24.03.2011r.

parametr: wynik/dopuszczalna wartość-klasa
wód jednostka

pH: 7,2/6-8,5-Kl. I

zawiesiny ogólne: 13/do 25-Kl. I mg/l

BZT5: 2,7/do 3-Kl. I mg O₂/l

ChZTCr: 13,1/10-20-Kl. II mg O₂/l

azot amonowy: 0,286/do 0,78-Kl. I mgN-NH₄/l

azot azotanowy: 0,568/do 2,2-Kl. I mgN-NO₃/l

azot azotynowy: 0,0127/ - mgN-NO₂/l

azot Kjeldahla (Norg+N-NH₄): 0,901/ do 1-Kl. I mgN/l

azot ogólny: 1,48/do 5-Kl. I mg/l

fosfor ogólny: 0,052/do 0,2-Kl. I mg P/l

fosforany: <0,076/- mgPO₄/l

potas: 9,4/ - mgK/l

chlorki: 76,2/do 200-Kl. I mg Cl/l

siarczany: 147/do 150-Kl. I mg SO₄/l

Data wykonania poboru próbek z WS-11: 10-11.02.2011 i 24.03.2011r.

parametr: wynik/dopuszczalna wartość-klasa
wód jednostka

pH: 7,6/6-8,5-Kl. I

zawiesiny ogólne: 7,6/do 25-Kl. I mg/l

BZT5: 2,8/do 3-Kl. I mg O₂/l

ChZTCr: 13,9/10-20-Kl. II mg O₂/l

azot amonowy: 0,178/do 0,78-Kl. I mgN-NH₄/l

azot azotanowy: 3,88/do 2,2-Kl. I mgN-NO₃/l

azot azotynowy: 0,564/ - mgN-NO₂/l

azot Kjeldahla (Norg+N-NH₄): 1,13/1-2-Kl. II mgN/l

azot ogólny: 5,57/5-10-Kl. II mg/l

fosfor ogólny: 0,081/do 0,2-Kl. I mg P/l

fosforany: <0,076/- mgPO₄/l

potas: 5,67/ - mgK/l

chlorki: 67,3/do 200-Kl. I mg Cl/l

siarczany: 155/150-250-Kl. II mg SO₄/l

Data wykonania poboru próbek z WS-1B: 10-11.02.2011 i 24.03.2011r.

parametr: wynik/dopuszczalna wartość-klasa
wód jednostka

pH: 7,0/6-8,5-Kl. I
zawiesiny ogólne: 31/do 25-Kl. I mg/l
BZT5: 8,9/powyżej 6-Kl. III mg O2/l
ChZTCr: 49,7/powyżej 20-Kl. III mg O2/l
azot amonowy: 0,118/do 0,78-Kl. I mgN-NH4/l
azot azotanowy: 7,17/powyżej 5-Kl. III mgN-NO3/l
azot azotynowy: 0,0176/ - mgN-NO2/l
azot Kjeldahla (Norg+N-NH4): 1,07/1-2-Kl. II mgN/l
azot ogólny: 8,26/5-10-Kl. II mg/l
fosfor ogólny: 4,86/powyżej 0,4-Kl. III mg P/l
fosforany: <0,076/- mgPO4/l
potas: 26,7/ - mgK/l
chlorki: 34,5/do 200-Kl. I mg Cl/l
siarczany: 103/do 150-Kl. I mg SO4/l

Data wykonania poboru próbek z WS-2B: 10-11.02.2011 i 24.03.2011r.

parametr: wynik/dopuszczalna wartość-klasa wód jednostka

pH: 7,0/6-8,5-Kl. I
zawiesiny ogólne: 12/do 25-Kl. I mg/l
BZT5: 3,5/3-6-Kl. II mg O2/l
ChZTCr: 13,1/10-20-Kl. II mg O2/l
azot amonowy: 0,102/do 0,78-Kl. I mgN-NH4/l
azot azotanowy: 0,092/do 2,2-Kl. I mgN-NO3/l
azot azotynowy: 0,0024/ - mgN-NO2/l
azot Kjeldahla (Norg+N-NH4): 0,901/do 1-Kl. I mgN/l
azot ogólny: 1,02/do 5-Kl. I mg/l
fosfor ogólny: 0,105/do 0,2-Kl. I mg P/l
fosforany: <0,076/- mgPO4/l
potas: 4,13/ - mgK/l
chlorki: 45,3/do 200-Kl. I mg Cl/l
siarczany: 168/150-250-Kl. II mg SO4/l

Data wykonania poboru próbek z WS-2B: 10-11.02.2011 i 24.03.2011r.

parametr: wynik/dopuszczalna wartość-klasa wód jednostka

pH: 7,0/6-8,5-Kl. I
zawiesiny ogólne: 12/do 25-Kl. I mg/l
BZT5: 3,5/3-6-Kl. II mg O2/l
ChZTCr: 13,1/10-20-Kl. II mg O2/l
azot amonowy: 0,102/do 0,78-Kl. I mgN-NH4/l
azot azotanowy: 0,092/do 2,2-Kl. I mgN-NO3/l
azot azotynowy: 0,0024/ - mgN-NO2/l
azot Kjeldahla (Norg+N-NH4): 0,901/do 1-Kl. I mgN/l
azot ogólny: 1,02/do 5-Kl. I mg/l
fosfor ogólny: 0,105/do 0,2-Kl. I mg P/l
fosforany: <0,076/- mgPO4/l
potas: 4,13/ - mgK/l
chlorki: 45,3/do 200-Kl. I mg Cl/l
siarczany: 168/150-250-Kl. II mg SO4/l

Data wykonania poboru próbek z WS-3B: 10-11.02.2011 i 24.03.2011r.

parametr: wynik/dopuszczalna wartość-klasa wód jednostka

pH: 7,2/6-8,5-Kl. I
zawiesiny ogólne: 15/do 25-Kl. I mg/l
BZT5: 3,4/3-6-Kl. II mg O2/l
ChZTCr: 12,3/10-20-Kl. II mg O2/l
azot amonowy: 0,285/do 0,78-Kl. I mgN-NH4/l

azot azotanowy: 0,553/do 2,2-Kl. I mgN-NO3/l
azot azotynowy: <0,0125/ - mgN-NO2/l
azot Kjeldahla (Norg+N-NH4): 0,788/do 1-Kl. I mgN/l
azot ogólny: 1,34/do 5-Kl. I mg/l
fosfor ogólny: 0,057/do 0,2-Kl. I mg P/l
fosforany: <0,076/- mgPO4/l
potas: 9,36/ - mgK/l
chlorki: 78,5/do 200-Kl. I mg Cl/l
siarczany: 152/150-250-Kl. II mg SO4/l

Data wykonania poboru próbek z WS-3B/1: 10-11.02.2011 i 24.03.2011r.

parametr: wynik/dopuszczalna wartość-klasa
wód jednostka
pH: 7,3/6-8,5-Kl. I
zawiesiny ogólne: 37/25-50-Kl. I mg/l
BZT5: 13,7/powyżej 6-Kl. III mg O2/l
ChZTCr: 82,3/powyżej 20-Kl. II mg O2/l
azot amonowy: 5,92/powyżej 1,56-Kl. III mgN-NH4/l
azot azotanowy: 14,6/powyżej 4,4-Kl. III mgN-NO3/l
azot azotynowy: 0,452/ - mgN-NO2/l
azot Kjeldahla (Norg+N-NH4): 9,46/powyżej 2-Kl. III mgN/l
azot ogólny: 24,51/powyżej 10-Kl. I mg/l
fosfor ogólny: 4,48/powyżej 0,4-Kl. I mg P/l
fosforany: 3,68/- mgPO4/l
potas: 14/ - mgK/l
chlorki: 114/do 200-Kl. I mg Cl/l
siarczany: 147/do150-Kl. I mg SO4/l

Data wykonania poboru próbek z WS-4B: 10-11.02.2011 i 24.03.2011r.

parametr: wynik/dopuszczalna wartość-klasa
wód jednostka
pH: 7,4/6-8,5-Kl. I
zawiesiny ogólne: 4,4/do 25-Kl. I mg/l
BZT5: 2,4/do 3-Kl. I mg O2/l
ChZTCr: 10,6/10-20-Kl. II mg O2/l
azot amonowy: 0,235/do 0,78-Kl. I mgN-NH4/l
azot azotanowy: 0,055/do 2,2-Kl. I mgN-NO3/l
azot azotynowy: <0,0125/ - mgN-NO2/l
azot Kjeldahla (Norg+N-NH4): 0,676/do 1-Kl. I mgN/l
azot ogólny: 0,731/do 5-Kl. I mg/l
fosfor ogólny: 0,108/do 0,2-Kl. I mg P/l
fosforany: <0,076/- mgPO4/l
potas: 2,55/ - mgK/l
chlorki: 62,9/do 200-Kl. I mg Cl/l
siarczany: 83,4/do 150-Kl. I mg SO4/l

Punkty kontrolne jakości wód powierzchniowych na rzece Czarna Woda:
PK-I CW w km 3+840,
PK-II CW w km 3+020,
Punkty kontrolne jakości wód powierzchniowych na rzece Strumień Wołczyński:
PK-I w km 1+730,
PK-II w km 2+770,
PK-III w km 4+500,
PK-IV w km 5+480,
PK-V w km 5+620,
PK-V/1 w km 6+140,
PK-V/2 w km 9+330,

PK-VI w km 12+420
PK-VII w km 10+700
PK-VII w km 15+150

Data wykonania poboru próbek z PK-I-CW: 10-11.02.2011

Parametr: wynik/dopuszczalna wartość-klasa wód jednostka

pH: 7,5/6-8,5-Kl. I

zawiesiny ogólne: 6,2/do 25-Kl. I mg/l

BZT5: 2,4/do 3-Kl. I mg O₂/l

ChZTCr: 11,4/10-20-Kl. II mg O₂/l

Tlen rozpuszczony: 10,3/powyżej 7-Kl. I mg O₂/l

azot amonowy: <0,05/do 0,78-Kl. I mgN-NH₄/l

azot azotanowy: 5,98/powyżej 5-Kl. III mgN-NO₃/l

azot azotynowy: 0,0166/ - mgN-NO₂/l

azot Kjeldahla (Norg+N-NH₄): 0,507/do 1-Kl. I mgN/l

azot ogólny: 6,5/5-10-Kl. II mg/l

fosfor ogólny: 0,063/do 0,2-Kl. I mg P/l

fosforany: <0,076/- mgPO₄/l

potas: 2,35/ - mgK/l

chlorki: 43,8/do 200-Kl. I mg Cl/l

siarczany: 78,4/do 150-Kl. I mg SO₄/l

Data wykonania poboru próbek z PK-II-CW: 10-11.02.2011

Parametr: wynik/dopuszczalna wartość-klasa wód jednostka

pH: 7,5/6-8,5-Kl. I

zawiesiny ogólne: 7,4/do 25-Kl. I mg/l

BZT5: 1,7/do 3-Kl. I mg O₂/l

ChZTCr: 11,2/10-20-Kl. II mg O₂/l

Tlen rozpuszczony: 11,3/powyżej 7-Kl. I mg O₂/l

azot amonowy: 0,054/do 0,78-Kl. I mgN-NH₄/l

azot azotanowy: 6,88/powyżej 5-Kl. III mgN-NO₃/l

azot azotynowy: 0,0222/ - mgN-NO₂/l

azot Kjeldahla (Norg+N-NH₄): 0,563/do 1-Kl. I mgN/l

azot ogólny: 7,46/5-10-Kl. II mg/l

fosfor ogólny: 0,1/do 0,2-Kl. I mg P/l

fosforany: <0,076/- mgPO₄/l

potas: 2,27/ - mgK/l

chlorki: 51,5/do 200-Kl. I mg Cl/l

siarczany: 85,6/do 150-Kl. I mg SO₄/l

Data wykonania poboru próbek z PK-I: 10-11.02.2011

Parametr: wynik/dopuszczalna wartość-klasa wód jednostka

pH: 7,3/6-8,5-Kl. I

zawiesiny ogólne: 15/do 25-Kl. I mg/l

BZT5: 4,4/3-5-Kl. II mg O₂/l

ChZTCr: 25,1/powyżej 20-Kl. III mg O₂/l

Tlen rozpuszczony: 10,2/powyżej 7-Kl. I mg O₂/l

azot amonowy: 1,24/0,78-1,56-Kl. II mgN-NH₄/l

azot azotanowy: 5,02/powyżej 5-Kl. III mgN-NO₃/l

azot azotynowy: 0,0775/ - mgN-NO₂/l

azot Kjeldahla (Norg+N-NH₄): 2,54/powyżej 2-Kl. III mgN/l

azot ogólny: 7,64/5-10-Kl. II mg/l

fosfor ogólny: 0,72/powyżej 0,4-Kl. III mg P/l
fosforany: <0,076/- mgPO₄/l
potas: 10,6/ - mgK/l
chlorki: 53,3/do 200-Kl. I mg Cl/l
siarczany: 142/do 150-Kl. I mg SO₄/l

Data wykonania poboru próbek z PK-II 10-11.02.2011

Parametr: wynik/dopuszczalna wartość-klasa wód jednostka

pH: 7,3/6-8,5-Kl. I

zawiesiny ogólne: 20/do 25-Kl. I mg/l

BZT5: 4,5/3-6-Kl. II mg O₂/l

ChZTCr: 24,2/powyżej 20-Kl. III mg O₂/l

Tlen rozpuszczony: 10,6/powyżej 7-Kl. I mg O₂/l

azot amonowy: 1,46/0,78-1,56-Kl. II mgN-NH₄/l

azot azotanowy: 3,95/2,2-5-Kl. II mgN-NO₃/l

azot azotynowy: 0,0625/ - mgN-NO₂/l

azot Kjeldahla (Norg+N-NH₄): 2,36/powyżej 2-Kl. III mgN/l

azot ogólny: 6,37/5-10-Kl. II mg/l

fosfor ogólny: 0,67/do 0,2-Kl. I mg P/l

fosforany: <0,076/- mgPO₄/l

potas: 7,36/ - mgK/l

chlorki: 54,4/do 200-Kl. I mg Cl/l

siarczany: 142/do 150-Kl. I mg SO₄/l

Data wykonania poboru próbek z PK-III 10-11.02.2011

Parametr: wynik/dopuszczalna wartość-klasa wód jednostka

pH: 7,4/6-8,5-Kl. I

zawiesiny ogólne: 26/25-50-Kl. II mg/l

BZT5: 4,3/3-6-Kl. II mg O₂/l

ChZTCr: 21,6/powyżej 20-Kl. III mg O₂/l

Tlen rozpuszczony: 11,5/powyżej 7-Kl. I mg O₂/l

azot amonowy: 0,314/do 0,78-Kl. I mgN-NH₄/l

azot azotanowy: 3,7/2,2-5-Kl. II mgN-NO₃/l

azot azotynowy: 0,0705/ - mgN-NO₂/l

azot Kjeldahla (Norg+N-NH₄): 1,13/1-2-Kl. II mgN/l

azot ogólny: 4,9/do 5-Kl. I mg/l

fosfor ogólny: 0,095/do 0,2-Kl. I mg P/l

fosforany: <0,076/- mgPO₄/l

potas: 4,45/ - mgK/l

chlorki: 47,5/do 200-Kl. I mg Cl/l

siarczany: 127/do 150-Kl. I mg SO₄/l

Data wykonania poboru próbek z PK-IV 10-11.02.2011

Parametr: wynik/dopuszczalna wartość-klasa wód jednostka

pH: 7,4/6-8,5-Kl. I

zawiesiny ogólne: 18/do 25-Kl. I mg/l

BZT5: 2,8/do 3-Kl. I mg O₂/l

ChZTCr: 18,1/10-20-Kl. II mg O₂/l

Tlen rozpuszczony: 11,1/powyżej 7-Kl. I mg O₂/l

azot amonowy: 0,252/do 0,78-Kl. I mgN-NH₄/l

azot azotanowy: 3,35/2,2-5-Kl. II mgN-NO₃/l

azot azotynowy: 0,0252/ - mgN-NO₂/l

azot Kjeldahla (Norg+N-NH₄): 0,901/do 1-Kl. I mgN/l

azot ogólny: 4,28/do 5-Kl. I mg/l

fosfor ogólny: 0,14/do 0,2-Kl. I mg P/l

fosforany: <0,076/- mgPO₄/l
potas: 4,03/ - mgK/l
chlorki: 44,1/do 200-Kl. I mg Cl/l
siarczany: 120/do 150-Kl. I mg SO₄/l

Data wykonania poboru próbek z PK-V 10-11.02.2011

Parametr: wynik/dopuszczalna wartość-klasa wód jednostka

pH: 7,4/6-8,5-Kl. I

zawiesiny ogólne: 16/do 25-Kl. I mg/l

BZT5: 3,7/3-6-Kl. II mg O₂/l

ChZTCr: 16,8/10-20-Kl. II mg O₂/l

Tlen rozpuszczony: 10,9/powyżej 7-Kl. I mg O₂/l

azot amonowy: 0,212/do 0,78-Kl. I mgN-NH₄/l

azot azotanowy: 3,37/2,2-5-Kl. II mgN-NO₃/l

azot azotynowy: 0,0238/ - mgN-NO₂/l

azot Kjeldahla (Norg+N-NH₄): 1,02/1-2-Kl. II mgN/l

azot ogólny: 4,41/do 5-Kl. I mg/l

fosfor ogólny: 0,21/0,2-04-Kl. II mg P/l

fosforany: <0,076/- mgPO₄/l

potas: 3,92/ - mgK/l

chlorki: 44,4/do 200-Kl. I mg Cl/l

siarczany: 121/do 150-Kl. I mg SO₄/l.

Data wykonania poboru próbek z PK-V/1 10-11.02.2011

Parametr: wynik/dopuszczalna wartość-klasa wód jednostka

pH: 7,5/6-8,5-Kl. I

zawiesiny ogólne: 21/do 25-Kl. I mg/l

BZT5: 3,6/3-6-Kl. II mg O₂/l

ChZTCr: 15,1/10-20-Kl. II mg O₂/l

Tlen rozpuszczony: 10,5/powyżej 7-Kl. I mg O₂/l

azot amonowy: 0,165/do 0,78-Kl. I mgN-NH₄/l

azot azotanowy: 2,89/2,2-5-Kl. II mgN-NO₃/l

azot azotynowy: 0,0278/ - mgN-NO₂/l

azot Kjeldahla (Norg+N-NH₄): 0,901/do 1-Kl. I mgN/l

azot ogólny: 3,82/do 5-Kl. I mg/l

fosfor ogólny: 0,17/do 0,2-Kl. I mg P/l

fosforany: <0,076/- mgPO₄/l

potas: 4,03/ - mgK/l

chlorki: 45,3/do 200-Kl. I mg Cl/l

siarczany: 117/do 150-Kl. I mg SO₄/l

Data wykonania poboru próbek z PK-V/2 10-11.02.2011

Parametr: wynik/dopuszczalna wartość-klasa wód jednostka

pH: 7,5/6-8,5-Kl. I

zawiesiny ogólne: 6/do 25-Kl. I mg/l

BZT5: 2/do 3-Kl. I mg O₂/l

ChZTCr: <10/do 10-Kl. I mg O₂/l

Tlen rozpuszczony: 10,3/powyżej 7-Kl. I mg O₂/l

azot amonowy: 0,06/do 0,78-Kl. I mgN-NH₄/l

azot azotanowy: 2,16/do 2,2-Kl. I mgN-NO₃/l

azot azotynowy: 0,0127/ - mgN-NO₂/l

azot Kjeldahla (Norg+N-NH₄): 0,676/do 1-Kl. I mgN/l

azot ogólny: 2,85/do 5-Kl. I mg/l

fosfor ogólny: 0,097/do 0,2-Kl. I mg P/l

fosforany: <0,076/- mgPO₄/l

potas: 2,54/ - mgK/l
chlorki: 36,4/do 200-Kl. I mg Cl/l
siarczany: 126/do 150-Kl. I mg SO₄/l

Data wykonania poboru próbek z PK-VI 10-11.02.2011

Parametr: wynik/dopuszczalna wartość-klasa wód jednostka

pH: 7,4/6-8,5-Kl. I

zawiesiny ogólne: 5,6/do 25-Kl. I mg/l

BZT5: 2,4/do 3-Kl. I mg O₂/l

ChZTCr: 10,6/do 10-Kl. I mg O₂/l

Tlen rozpuszczony: 11,3/powyżej 7-Kl. I mg O₂/l

azot amonowy: 0,062/do 0,78-Kl. I mgN-NH₄/l

azot azotanowy: 2,2/do 2,2-Kl. I mgN-NO₃/l

azot azotynowy: 0,0128/ - mgN-NO₂/l

azot Kjeldahla (Norg+N-NH₄): 0,901/do 1-Kl. I mgN/l

azot ogólny: 3,11/do 5-Kl. I mg/l

fosfor ogólny: 0,13/do 0,2-Kl. I mg P/l

fosforany: <0,076/- mgPO₄/l

potas: 2,42/ - mgK/l

chlorki: 36,5/do 200-Kl. I mg Cl/l

siarczany: 124/do 150-Kl. I mg SO₄/l

Data wykonania poboru próbek z PK-VII 10-11.02.2011

Parametr: wynik/dopuszczalna wartość-klasa wód jednostka

pH: 7,6/6-8,5-Kl. I

zawiesiny ogólne: 4,4/do 25-Kl. I mg/l

BZT5: 2,3/do 3-Kl. I mg O₂/l

ChZTCr: <10/do 10-Kl. I mg O₂/l

Tlen rozpuszczony: 10,3/powyżej 7-Kl. I mg O₂/l

azot amonowy: 0,102/do 0,78-Kl. I mgN-NH₄/l

azot azotanowy: 2,3/2,2-5-Kl. II mgN-NO₃/l

azot azotynowy: <0,0125/ - mgN-NO₂/l

azot Kjeldahla (Norg+N-NH₄): 0,563/do 1-Kl. I mgN/l

azot ogólny: 2,86/do 5-Kl. I mg/l

fosfor ogólny: 0,107/do 0,2-Kl. I mg P/l

fosforany: <0,076/- mgPO₄/l

potas: 2,35/ - mgK/l

chlorki: 33,3/do 200-Kl. I mg Cl/l

siarczany: 117/do 150-Kl. I mg SO₄/l

Data wykonania poboru próbek z PK-VIII 10-11.02.2011

Parametr: wynik/dopuszczalna wartość-klasa wód jednostka

pH: 7,6/6-8,5-Kl. I

zawiesiny ogólne: 4/do 25-Kl. I mg/l

BZT5: 2/do 3-Kl. I mg O₂/l

ChZTCr: <10/do 10-Kl. I mg O₂/l

Tlen rozpuszczony: 11,3/powyżej 7-Kl. I mg O₂/l

azot amonowy: 0,086/do 0,78-Kl. I mgN-NH₄/l

azot azotanowy: 2,06/do 2,2-Kl. I mgN-NO₃/l

azot azotynowy: <0,0125/ - mgN-NO₂/l

azot Kjeldahla (Norg+N-NH₄): 0,676/do 1-Kl. I mgN/l

azot ogólny: 2,74/do 5-Kl. I mg/l

fosfor ogólny: 0,12/do 0,2-Kl. I mg P/l

fosforany: <0,076/- mgPO₄/l

potas: 2,27/ - mgK/l

chlorki: 33,4/do 200-Kl. I mg Cl/l
siarczany: 117/do 150-Kl. I mg SO₄/l

Formularz N - karta informacyjna dla dokumentów od listopada 2010r

	Wszystkie dokumenty od listopada 2010r	
1	Numer karty / rok	87/2011
2	Rodzaj dokumentu	Inny dokument
3	Temat dokumentu	Inne
4	Nazwa dokumentu	Raport nr 011/049/11 Badania zanieczyszczeń powietrza. pomiary emisji gazów z emitorów technologicznych.
5	Zakres przedmiotowy (opis)	Wyniki pomiarów. Emitor E10a - zbiornik magazynowy kwasu azotowego. Emitor E10b - zbiornik magazynowy kwasu azotowego.
6	Obszar, którego dokument dotyczy	1604044 - Wołczyn - miasto
7	Znak sprawy	ROŚ.6223.2011
8	Dokument wytworzył	Emilia Uryga
9	Data dokumentu	2011-02-24
10	Dokument zatwierdził	
11	Data zatwierdzenia dokumentu	
12	Miejsce przechowywania (nazwa instytucji, nazwa komórki organizacyjnej, numer pokoju, numer telefonu kontaktowego)	Starostwo Powiatowe w Kluczborku, Wydział Rolnictwa, Ochrony Środowiska i Leśnictwa, ul. Katowicka 1, 46-200 Kluczbork, pok. 307-308, tel. 77 418 52 18 wew. 170-171.
13	Adres elektroniczny zawierający odnośnik do dokumentu	
14	Informacja, czy dokument jest ostateczny	Nie
15	Numery kart innych dokumentów w sprawie	
16	Data zamieszczenia danych o dokumencie w wykazie	2011-06-14
17	Zastrzeżenia dotyczące nieudostępniania informacji	
18	Uwagi	<p>Emisja uzyskana w wyniku pomiaru:</p> <p>Nr badania 011/1/11</p> <p>Emitor E10a - zbiornik magazynowy kwasu azotowego</p> <p>I.p. substancja jednostka miary wynik pomiarów</p> <p style="text-align: right;">średnia</p> <p>1)NOx - kg/h - 0,00004</p> <p>Ilość gazów lub pyłów dopuszczonych do wprowadzenia do powietrza</p> <p>I.p. substancja jednostka miary wynik</p>

pomiarów

1) NO_x - kg/h - 0,7765

Przekroczenie:

1) NO_x - kg/h - przekroczenia brak

Emisja uzyskana w wyniku pomiaru:

Nr badania 011/2/11

Emitor E10b - zbiornik magazynowy kwasu azotowego

I.p. substancja jednostka miary wynik pomiarów

średnia

1)NO_x - kg/h - 0,00050

Ilość gazów lub pyłów dopuszczonych do wprowadzenia do powietrza

I.p. substancja jednostka miary wynik pomiarów

1) NO_x - kg/h - 0,7765

Przekroczenie:

1) NO_x - kg/h - przekroczenia brak

Formularz N - karta informacyjna dla dokumentów od listopada 2010r

	Wszystkie dokumenty od listopada 2010r	
1	Numer karty / rok	95/2011
2	Rodzaj dokumentu	Analiza, opracowanie ekofizjograficzne, wyniki badań i pomiarów
3	Temat dokumentu	Ochrona wód
4	Nazwa dokumentu	Kontrolne analizy jakościowe wód chłodniczych wprowadzanych do ziemi - rowu
5	Zakres przedmiotowy (opis)	Badanie temperatury wód chłodniczych wprowadzanych do rowu przydrożnego "A" pr. 2/2011
6	Obszar, którego dokument dotyczy	1604043 - Wołczyn
7	Znak sprawy	ROŚ.6324.10.2011
8	Dokument wytworzył	Magdalena Godzwon
9	Data dokumentu	2011-05-09
10	Dokument zatwierdził	
11	Data zatwierdzenia dokumentu	
12	Miejsce przechowywania (nazwa instytucji, nazwa komórki organizacyjnej, numer pokoju, numer telefonu kontaktowego)	Starostwo Powiatowe w Kluczborku ul. Katowicka 1, 46-200 Kluczbork - Wydział Rolnictwa, Ochrony Środowiska i Leśnictwa, pokój nr 307 i 308, nr tel. (077) 418 52 18 wew. 170-171.
13	Adres elektroniczny zawierający odnośnik do dokumentu	
14	Informacja, czy dokument jest ostateczny	Nie
15	Numery kart innych dokumentów w sprawie	199/2011 , 179/2011 , 115/2011 , 198/2011 , 96/2011 , 226/2011 , 17/2011
16	Data zamieszczenia danych o dokumencie w wykazie	2011-06-21
17	Zastrzeżenia dotyczące nieudostępniania informacji	
18	Uwagi	Temperatura wód chłodniczych: 16,1 stop. C - dopuszczalna 35 stop. C

Formularz N - karta informacyjna dla dokumentów od listopada 2010r

	Wszystkie dokumenty od listopada 2010r	
1	Numer karty / rok	96/2011
2	Rodzaj dokumentu	Analiza, opracowanie ekofizjograficzne, wyniki badań i pomiarów
3	Temat dokumentu	Ochrona wód
4	Nazwa dokumentu	Badania jakościowe wód opadowych i roztopowych
5	Zakres przedmiotowy (opis)	Wody odprowadzane do rowuprzyrodznego "A"
6	Obszar, którego dokument dotyczy	1604043 - Wołczyn
7	Znak sprawy	ROŚ.6324.10.2011
8	Dokument wytworzył	Magdalena Godzwon
9	Data dokumentu	2011-06-08
10	Dokument zatwierdził	
11	Data zatwierdzenia dokumentu	
12	Miejsce przechowywania (nazwa instytucji, nazwa komórki organizacyjnej, numer pokoju, numer telefonu kontaktowego)	Starostwo Powiatowe w Kluczborku ul. Katowicka 1, 46-200 Kluczbork - Wydział Rolnictwa, Ochrony Środowiska i Leśnictwa, pokój nr 307 i 308, nr tel. (077) 418 52 18 wew. 170-171.
13	Adres elektroniczny zawierający odnośnik do dokumentu	
14	Informacja, czy dokument jest ostateczny	Nie
15	Numery kart innych dokumentów w sprawie	199/2011 , 179/2011 , 95/2011 , 115/2011 , 198/2011 , 226/2011 , 17/2011
16	Data zamieszczenia danych o dokumencie w wykazie	2011-06-21
17	Zastrzeżenia dotyczące nieudostępniania informacji	
18	Uwagi	Próbka pobrana w dniu 05.05.2011r. Wody opadowe i roztopowe wprowadzane do ziemi - rowu A zawierają: 30+/-4,8 mg/l zawiesin ogólnych i < 0,05 mg/l węglowodorów ropopochodnych

Formularz N - karta informacyjna dla dokumentów od listopada 2010r

	Wszystkie dokumenty od listopada 2010r	
1	Numer karty / rok	114/2011
2	Rodzaj dokumentu	Analiza, opracowanie ekofizjograficzne, wyniki badań i pomiarów
3	Temat dokumentu	Ochrona wód
4	Nazwa dokumentu	Badania wód podziemnych z pól 1/2011
5	Zakres przedmiotowy (opis)	Kontrolne analizy fizykochemiczne z piezometrów na polach rolniczego wykorzystania ścieków drożdżowych
6	Obszar, którego dokument dotyczy	1604043 - Wołczyn
7	Znak sprawy	ROŚ.6324.1
8	Dokument wytworzył	Magdalena Godzwon
9	Data dokumentu	2011-06-15
10	Dokument zatwierdził	
11	Data zatwierdzenia dokumentu	
12	Miejsce przechowywania (nazwa instytucji, nazwa komórki organizacyjnej, numer pokoju, numer telefonu kontaktowego)	Starostwo Powiatowe w Kluczborku ul. Katowicka 1, 46-200 Kluczbork - Wydział Rolnictwa, Ochrony Środowiska i Leśnictwa, pokój nr 307 i 308, nr tel. (077) 418 52 18 wew. 170-171.
13	Adres elektroniczny zawierający odnośnik do dokumentu	
14	Informacja, czy dokument jest ostateczny	Nie
15	Numery kart innych dokumentów w sprawie	190/2011 , 150/2011 , 86/2011 , 116/2011 , 184/2011 , 217/2011 , 10/2011
16	Data zamieszczenia danych o dokumencie w wykazie	2011-07-12
17	Zastrzeżenia dotyczące nieudostępniania informacji	
18	Uwagi	Oznaczenie w wodach podziemnych azotanów i potasu Próbki pobierane z piezometrów 29.04 i 03.06.2011 Zawartość azotanów warynkująca klasę czystości wody: KI I-do 10 mg/l KI II-10-25 mg/l KI III-25-50 mg/l KI IV-25-50 mg/l KI V->100mg/l Zawartość potasu warynkująca klasę czystości wody: KI I i II-do 10 mg/l KI III-10-15 mg/l KI IV-15-20 mg/l

KI V->20mg/l
Symbol piezometru-wynik azotanów w mg/l /
potas w mg/l kwalifikacja klasy
zanieczyszczenia wód
PZ-0-103,6 /1,53 Kl.V/I
PZ-00-<4,43 /4,50 Kl.I/I
PZ-1-14,3 /11,10 Kl.II/III
PZ-2-27,7 /22,20 Kl.III/V
PZ-3-245,8 /15,8 Kl.V/IV
PZ-4-274,6 /367 Kl.V/V
PZ-5-<4,43 /114 Kl.I/V
PZ-6-7,5 /2,50 Kl.I/I
PZ-7-147,9 /17,70 Kl.V/IV
PZ-8-26,8 /117 Kl.III/V
PZ-9-6,6 /3,85 Kl.I/I
PZ-10-<4,43 /5,28 Kl.I/I
PZ-11-<4,43 /6,33 Kl.I/I
PZ-12-144,4 /56,6 Kl.V/V
PZ-13-66,7 /1,71 IV/I
PZ-14-256,4 /1,68 V/I
PZ-15-<4,43 /1,17 Kl.IV/I
PZ-16-144,8 / 2,41 Kl.V/I
PZ-17-<4,43 /1,80 Kl.I/I
PZ-18-7,9 / 4,13 Kl.I/I
PZ-19-<4,43 /1,88 Kl.I/I
PZ-20-108,1 /2,14 Kl.V/I
PZ-21-<4,43 /1,37 Kl.I/I
PZ-22-46,1 /7,09 Kl.III/I
PZ-23-205,5 /8,20 Kl.V/I
PZ-L1-<4,43 /179 Kl.I/V
PZ-L2<4,43 /304 Kl.I/V

Formularz N - karta informacyjna dla dokumentów od listopada 2010r

	Wszystkie dokumenty od listopada 2010r	
1	Numer karty / rok	115/2011
2	Rodzaj dokumentu	Analiza, opracowanie ekofizjograficzne, wyniki badań i pomiarów
3	Temat dokumentu	Ochrona wód
4	Nazwa dokumentu	Kontrolne analizy jakościowe wód chłodniczych wprowadzanych do ziemi - rowu
5	Zakres przedmiotowy (opis)	Badanie temperatury wód chłodniczych wprowadzanych do rowu przydrożnego "A" pr. 3/2011
6	Obszar, którego dokument dotyczy	1604043 - Wołczyn
7	Znak sprawy	ROŚ.6324.10.2011
8	Dokument wytworzył	Magdalena Godzwon
9	Data dokumentu	2011-06-22
10	Dokument zatwierdził	
11	Data zatwierdzenia dokumentu	
12	Miejsce przechowywania (nazwa instytucji, nazwa komórki organizacyjnej, numer pokoju, numer telefonu kontaktowego)	Starostwo Powiatowe w Kluczborku ul. Katowicka 1, 46-200 Kluczbork - Wydział Rolnictwa, Ochrony Środowiska i Leśnictwa, pokój nr 307 i 308, nr tel. (077) 418 52 18 wew. 170-171.
13	Adres elektroniczny zawierający odnośnik do dokumentu	
14	Informacja, czy dokument jest ostateczny	Nie
15	Numerы kart innych dokumentów w sprawie	199/2011 , 179/2011 , 95/2011 , 198/2011 , 96/2011 , 226/2011 , 17/2011
16	Data zamieszczenia danych o dokumencie w wykazie	2011-07-12
17	Zastrzeżenia dotyczące nieudostępniania informacji	
18	Uwagi	W dniu pobrania próbek - 13.06.2011r. - Temperatura wód chłodniczych: 28 stop. C - dopuszczalna 35 stop. C

Formularz N - karta informacyjna dla dokumentów od listopada 2010r

	Wszystkie dokumenty od listopada 2010r	
1	Numer karty / rok	116/2011
2	Rodzaj dokumentu	Analiza, opracowanie ekofizjograficzne, wyniki badań i pomiarów
3	Temat dokumentu	Ochrona wód
4	Nazwa dokumentu	Badania wód podziemnych z ujęć za rok 2011
5	Zakres przedmiotowy (opis)	Kontrolne analizy fizykochemiczne z piezometrów na polach rolniczego wykorzystania ścieków drożdżowych
6	Obszar, którego dokument dotyczy	1604043 - Wołczyn
7	Znak sprawy	ROŚ.6324.1
8	Dokument wytworzył	Magdalena Godzwon
9	Data dokumentu	2011-06-22
10	Dokument zatwierdził	
11	Data zatwierdzenia dokumentu	
12	Miejsce przechowywania (nazwa instytucji, nazwa komórki organizacyjnej, numer pokoju, numer telefonu kontaktowego)	Starostwo Powiatowe w Kluczborku ul. Katowicka 1, 46-200 Kluczbork - Wydział Rolnictwa, Ochrony Środowiska i Leśnictwa, pokój nr 307 i 308, nr tel. (077) 418 52 18 wew. 170-171.
13	Adres elektroniczny zawierający odnośnik do dokumentu	
14	Informacja, czy dokument jest ostateczny	Nie
15	Numery kart innych dokumentów w sprawie	190/2011 , 150/2011 , 86/2011 , 184/2011 , 114/2011 , 217/2011 , 10/2011
16	Data zamieszczenia danych o dokumencie w wykazie	2011-07-12
17	Zastrzeżenia dotyczące nieudostępniania informacji	
18	Uwagi	Oznaczenie w wodach podziemnych azotanów i potasu Próbki pobierane z ujęć 13.06.2011 Zawartość azotanów warynkująca klasę czystości wody: KI I-do 10 mg/l KI II-10-25 mg/l KI III-25-50 mg/l KI IV-25-50 mg/l KI V->100mg/l Zawartość potasu warynkująca klasę czystości wody: KI I i II-do 10 mg/l KI III-10-15 mg/l KI IV-15-20 mg/l KI V->20mg/l

Ujęcie: Gospodarstwo Rolne w Brzezinkach

1.azotany mg/l - <4,5 Kl.I

2.potas mg/l - 2,01 Kl.I

Ujęcie: "Stary Folwark" w Wierzbicy Górnej -
Margaretka

1.azotany mg/l - <4,5 Kl.I

2.potas mg/l - 1,92 Kl.I

Ujęcie: w Krzywiczynach

1.azotany mg/l - 4,7 Kl.I

2.potas mg/l - 1,29 Kl.I

Formularz N - karta informacyjna dla dokumentów od listopada 2010r

	Wszystkie dokumenty od listopada 2010r	
1	Numer karty / rok	118/2011
2	Rodzaj dokumentu	Analiza, opracowanie ekofizjograficzne, wyniki badań i pomiarów
3	Temat dokumentu	Ochrona wód
4	Nazwa dokumentu	Badania ścieków drożdżowych wykorzystywanych rolniczo 1 i 2/2011
5	Zakres przedmiotowy (opis)	Badania sanitarne i wybranych parametrów fizykochemicznych
6	Obszar, którego dokument dotyczy	1604043 - Wołczyn
7	Znak sprawy	ROŚ.6324.21.2011
8	Dokument wytworzył	Magdalena Godzwon
9	Data dokumentu	2011-06-15
10	Dokument zatwierdził	
11	Data zatwierdzenia dokumentu	
12	Miejsce przechowywania (nazwa instytucji, nazwa komórki organizacyjnej, numer pokoju, numer telefonu kontaktowego)	Starostwo Powiatowe w Kluczborku ul. Katowicka 1, 46-200 Kluczbork - Wydział Rolnictwa, Ochrony Środowiska i Leśnictwa, pokój nr 307 i 308, nr tel. (077) 418 52 18 wew. 170-171.
13	Adres elektroniczny zawierający odnośnik do dokumentu	
14	Informacja, czy dokument jest ostateczny	Nie
15	Numery kart innych dokumentów w sprawie	161/2011 , 205/2011 , 177/2011
16	Data zamieszczenia danych o dokumencie w wykazie	2011-07-12
17	Zastrzeżenia dotyczące nieudostępniania informacji	
18	Uwagi	<p>Próbka pobrana 10-11.02.2011r. wynik / wymagania pH: 6,86 / 6,5-9,0 PEW:3,93 / 5 dS/m azot ogólny:217 / 350 mg N/l potas:367 / 610 mg K/l Bakterie chorobotwórcze z rodzaju Salmonella - niewykrywalne w 1 l Obecność żywych jaj pasożytów: -Ascaris sp. nieobecne w 1 l -Trichuris nieobecne w 1l -Toxocara sp. nieobecne w 1 l</p> <p>Próbka pobrana 28-29.04.2011r. wynik / wymagania pH:6,75/6,5-9,0 PEW:5,19/5 dS/m</p>

azot ogólny:329/350 mg N/l

potas:623/610 mg K/l

Bakterie chorobotwórcze z rodzaju Salmonella -
niewykrywalne w 1 l

Obecność żywych jaj pasożytów:

-Ascaris sp. nieobecne w 1 l

-Trichuris nieobecne w 1l

-Toxocara sp. nieobecne w 1 l

Formularz N - karta informacyjna dla dokumentów od listopada 2010r

	Wszystkie dokumenty od listopada 2010r																					
1	Numer karty / rok	148/2011																				
2	Rodzaj dokumentu	Inny dokument																				
3	Temat dokumentu	Inne																				
4	Nazwa dokumentu	Raport nr 011/532/11 Badania zanieczyszczeń powietrza																				
5	Zakres przedmiotowy (opis)	Pomiary emisji pyłowo-gazowej dla emitorów kotłowni gazowej																				
6	Obszar, którego dokument dotyczy	1604044 - Wołczyn - miasto																				
7	Znak sprawy	ROŚ.6223.4.2011																				
8	Dokument wytworzył	Emilia Uryga																				
9	Data dokumentu	2011-07-19																				
10	Dokument zatwierdził																					
11	Data zatwierdzenia dokumentu																					
12	Miejsce przechowywania (nazwa instytucji, nazwa komórki organizacyjnej, numer pokoju, numer telefonu kontaktowego)	Starostwo Powiatowe w Kluczborku, Wydział Rolnictwa, Ochrony Środowiska i Leśnictwa, ul. Katowicka 1, 46-200 Kluczbork, pok. 307-308, tel. 77 418 52 18 wew. 170-171.																				
13	Adres elektroniczny zawierający odnośnik do dokumentu																					
14	Informacja, czy dokument jest ostateczny	Nie																				
15	Numery kart innych dokumentów w sprawie	149/2011 , 202/2011																				
16	Data zamieszczenia danych o dokumencie w wykazie	2011-08-10																				
17	Zastrzeżenia dotyczące nieudostępniania informacji																					
18	Uwagi	<p>Kocioł gazowy LOOS Favorit 6000 nr 1, emitor 1a, rodzaj paliwa: gaz ziemny.</p> <p>Stężenie w war.um. gazu su. O2 (tlen) 3% w mg/m3 :</p> <table> <tr> <td>I.p. rodzaj substancji</td> <td>średnia</td> </tr> <tr> <td>1. pył -</td> <td>2,34</td> </tr> <tr> <td>2. SO2 -</td> <td>1,57</td> </tr> <tr> <td>3. NO2 -</td> <td>80,42</td> </tr> <tr> <td>4. CO -</td> <td>3,91</td> </tr> <tr> <td>5. CO2 -</td> <td>215299,8</td> </tr> </table> <p>Emisja uzyskana w wyniku pomiaru w kg/h</p> <table> <tr> <td>I.p. rodzaj substancji</td> <td>średnia</td> </tr> <tr> <td>1. pył -</td> <td>0,00868</td> </tr> <tr> <td>2. SO2 -</td> <td>0,0059</td> </tr> <tr> <td>3. NOx -</td> <td>0,2990</td> </tr> </table>	I.p. rodzaj substancji	średnia	1. pył -	2,34	2. SO2 -	1,57	3. NO2 -	80,42	4. CO -	3,91	5. CO2 -	215299,8	I.p. rodzaj substancji	średnia	1. pył -	0,00868	2. SO2 -	0,0059	3. NOx -	0,2990
I.p. rodzaj substancji	średnia																					
1. pył -	2,34																					
2. SO2 -	1,57																					
3. NO2 -	80,42																					
4. CO -	3,91																					
5. CO2 -	215299,8																					
I.p. rodzaj substancji	średnia																					
1. pył -	0,00868																					
2. SO2 -	0,0059																					
3. NOx -	0,2990																					

4. CO-	0,0145
5. CO2 -	799,7

Ilość gazów lub pyłów dopuszczonych do wprowadzenia do powietrza:

I.p. rodzaj substancji	mg/m ³ u 3%O ₂
1. pył -	5,0
2. SO ₂ -	35
3. NO ₂ -	150

Kocioł gazowy LOOS Favorit 6000 nr 2, emitor 1b, rodzaj paliwa: gaz ziemny.

Stężenie w war.um. gazu su. O₂ (tlen) 3% w mg/m³ :

I.p. rodzaj substancji	średnia
1. pył -	2,28
2. SO ₂ -	2,24
3. NO ₂ -	78,62
4. CO -	3,38
5. CO ₂ -	209461,2

Emisja uzyskania w wyniku pomiaru w kg/h

I.p. rodzaj substancji	średnia
1. pył -	0,00830
2. SO ₂ -	0,0082
3. NO _x -	0,2858
4. CO-	0,0123
5. CO ₂ -	761,2

Ilość gazów lub pyłów dopuszczonych do wprowadzenia do powietrza:

I.p. rodzaj substancji	mg/m ³ u 3%O ₂
1. pył -	5,0
2. SO ₂ -	35
3. NO ₂ -	150

Kocioł gazowy LOOS UNIVERSAL UL-S10000, emitor 1c, rodzaj paliwa: gaz ziemny.

Stężenie w war.um. gazu su. O₂ (tlen) 3% w mg/m³ :

I.p. rodzaj substancji	średnia
1. pył -	2,55
2. SO ₂ -	1,85
3. NO ₂ -	80,47
4. CO -	7,04
5. CO ₂ -	197662,0

Emisja uzyskania w wyniku pomiaru w kg/h

I.p. rodzaj substancji	średnia
1. pył -	0,0133
2. SO ₂ -	0,0097
3. NO _x -	0,4210
4. CO-	0,0368
5. CO ₂ -	1033,2

Ilość gazów lub pyłów dopuszczonych do wprowadzenia do powietrza:

l.p.	rodzaj substancji	mg/m ³ u 3%O ₂
1.	pył -	5,0
2.	SO ₂ -	35
3.	NO ₂ -	200

Formularz N - karta informacyjna dla dokumentów od listopada 2010r

	Wszystkie dokumenty od listopada 2010r	
1	Numer karty / rok	149/2011
2	Rodzaj dokumentu	Inny dokument
3	Temat dokumentu	Inne
4	Nazwa dokumentu	Badania zanieczyszczeń powietrza Raport nr 011/537/11
5	Zakres przedmiotowy (opis)	Wyniki pomiarów emisji kwasu siarkowego oraz amoniaku z emitorów technologicznych
6	Obszar, którego dokument dotyczy	1604044 - Wołczyn - miasto
7	Znak sprawy	ROŚ.6223.4.2011
8	Dokument wytworzył	Emilia Uryga
9	Data dokumentu	2011-07-22
10	Dokument zatwierdził	
11	Data zatwierdzenia dokumentu	
12	Miejsce przechowywania (nazwa instytucji, nazwa komórki organizacyjnej, numer pokoju, numer telefonu kontaktowego)	Starostwo Powiatowe w Kluczborku, Wydział Rolnictwa, Ochrony Środowiska i Leśnictwa, ul. Katowicka 1, 46-200 Kluczbork, pok. 307-308, tel. 77 418 52 18 wew. 170-171.
13	Adres elektroniczny zawierający odnośnik do dokumentu	
14	Informacja, czy dokument jest ostateczny	Nie
15	Numery kart innych dokumentów w sprawie	148/2011 , 202/2011
16	Data zamieszczenia danych o dokumencie w wykazie	2011-08-10
17	Zastrzeżenia dotyczące nieudostępniania informacji	
18	Uwagi	<p>Wyniki pomiarów emisji</p> <p>Nr badania: 011/19/11 Kadź fermentacyjna nr 1, emitor E16</p> <p>Emisja uzyskana w wyniku pomiaru: L.p. substancja wynik pomiaru (średnia) kg/h</p> <p>1) H2SO4 - 0,00057</p> <p>Ilość gazów lub pyłów dopuszczonych do wprowadzenia do powietrza: L.p. substancja wielkość emisji dopuszczalnej w kg/h</p> <p>1) H2SO4 - 0,0023</p> <p>Nr badania: 011/18/11 Kadź fermentacyjna nr 2, emitor E17</p>

Emisja uzyskana w wyniku pomiaru:

L.p. substancja wynik pomiaru
 (średnia)
 kg/h

1) H₂SO₄ - 0,00130

Ilość gazów lub pyłów dopuszczonych do
wprowadzania do powietrza:

L.p. substancja wielkość emisji dopuszczalnej
w kg/h

1) H₂SO₄ - 0,0035

Nr badania: 011/17/11

Kadź fermentacyjna nr 3, emitor E18

Emisja uzyskana w wyniku pomiaru:

L.p. substancja wynik pomiaru
 (średnia)
 kg/h

1) H₂SO₄ - 0,00102

Ilość gazów lub pyłów dopuszczonych do
wprowadzania do powietrza:

L.p. substancja wielkość emisji dopuszczalnej
w kg/h

1) H₂SO₄ - 0,0043

Nr badania: 011/16/11

Kadź fermentacyjna nr 4, emitor E19

Emisja uzyskana w wyniku pomiaru:

L.p. substancja wynik pomiaru
 (średnia)
 kg/h

1) H₂SO₄ - 0,00101

Ilość gazów lub pyłów dopuszczonych do
wprowadzania do powietrza:

L.p. substancja wielkość emisji dopuszczalnej
w kg/h

1) H₂SO₄ - 0,0048

Nr badania: 011/6/11

Kadź fermentacyjna nr 5, emitor E20

Emisja uzyskana w wyniku pomiaru:

L.p. substancja wynik pomiaru
 (średnia)
 kg/h

1) H₂SO₄ - 0,00022

Ilość gazów lub pyłów dopuszczonych do
wprowadzania do powietrza:

L.p. substancja wielkość emisji dopuszczalnej
w kg/h

1) H₂SO₄ - 0,00053

Nr badania: 011/7/11

Kadź fermentacyjna nr 6, emitor E20a

Emisja uzyskana w wyniku pomiaru:

L.p. substancja wynik pomiaru
 (średnia)
 kg/h

1) H₂SO₄ - 0,00110

Ilość gazów lub pyłów dopuszczonych do
wprowadzania do powietrza:

L.p. substancja wielkość emisji dopuszczalnej
w kg/h

1) H₂SO₄ - 0,0066

Nr badania: 011/8/11

Kadź fermentacyjna nr 10, emitor E20b

Emisja uzyskana w wyniku pomiaru:

L.p. substancja wynik pomiaru
(średnia)
kg/h

1) H₂SO₄ - 0,00379

Ilość gazów lub pyłów dopuszczonych do
wprowadzania do powietrza:

L.p. substancja wielkość emisji dopuszczalnej
w kg/h

1) H₂SO₄ - 0,01635

Nr badania: 011/9/11

Kadź fermentacyjna nr 20, emitor E20c

Emisja uzyskana w wyniku pomiaru:

L.p. substancja wynik pomiaru
(średnia)
kg/h

1) H₂SO₄ - 0,00564

Ilość gazów lub pyłów dopuszczonych do
wprowadzania do powietrza:

L.p. substancja wielkość emisji dopuszczalnej
w kg/h

1) H₂SO₄ - 0,01635

Nr badania: 011/10/11

Kadź fermentacyjna nr 30, emitor E20d

Emisja uzyskana w wyniku pomiaru:

L.p. substancja wynik pomiaru
(średnia)
kg/h

1) H₂SO₄ - 0,00573

Ilość gazów lub pyłów dopuszczonych do
wprowadzania do powietrza:

L.p. substancja wielkość emisji dopuszczalnej
w kg/h

1) H₂SO₄ - 0,01635

Nr badania: 011/13/11

Stacja sterylizacji melasy, emitor E21

Emisja uzyskana w wyniku pomiaru:

L.p. substancja wynik pomiaru
(średnia)
kg/h

1) H₂SO₄ - 0,00024

Ilość gazów lub pyłów dopuszczonych do
wprowadzania do powietrza:

L.p. substancja wielkość emisji dopuszczalnej
w kg/h

1) H₂SO₄ - 0,00033

Nr badania: 011/11/11

Zbiornik brzezki melasowej nr 1, emitor E22

Emisja uzyskana w wyniku pomiaru:

L.p. substancja wynik pomiaru

(średnia)

kg/h

1) H₂SO₄ - 0,00016

Ilość gazów lub pyłów dopuszczonych do
wprowadzania do powietrza:

L.p. substancja wielkość emisji dopuszczalnej
w kg/h

1) H₂SO₄ - 0,00021

Nr badania: 011/12/11

Zbiornik brzezki melasowej, emitor E22a

Emisja uzyskana w wyniku pomiaru:

L.p. substancja wynik pomiaru

(średnia)

kg/h

1) H₂SO₄ - 0,00018

Ilość gazów lub pyłów dopuszczonych do
wprowadzania do powietrza:

L.p. substancja wielkość emisji dopuszczalnej
w kg/h

1) H₂SO₄ - 0,00021

Nr badania: 011/14/11

Zbiornik magazynowy kwasu siarkowego,
emitor E30

Emisja uzyskana w wyniku pomiaru:

L.p. substancja wynik pomiaru

(średnia)

kg/h

1) H₂SO₄ - 0,00009

Ilość gazów lub pyłów dopuszczonych do
wprowadzania do powietrza:

L.p. substancja wielkość emisji dopuszczalnej
w kg/h

1) H₂SO₄ - 0,0010

Nr badania: 011/15/11

Zbiornik magazynowy amoniaku, emitor E31

Emisja uzyskana w wyniku pomiaru:

L.p. substancja wynik pomiaru

(średnia)

kg/h

1) NH₃ - 0,00046

Ilość gazów lub pyłów dopuszczonych do
wprowadzania do powietrza:

L.p. substancja wielkość emisji dopuszczalnej
w kg/h

1) NH₃ - 0,0010

Formularz N - karta informacyjna dla dokumentów od listopada 2010r

	Wszystkie dokumenty od listopada 2010r	
1	Numer karty / rok	150/2011
2	Rodzaj dokumentu	Analiza, opracowanie ekofizjograficzne, wyniki badań i pomiarów
3	Temat dokumentu	Ochrona wód
4	Nazwa dokumentu	Kontrolne analizy fizykochemiczne wód powierzchniowych z przekrojów na rzekach Strumień Wołczyński i Czarna Woda oraz przesiąków do rowów
5	Zakres przedmiotowy (opis)	Wyniki okresowych pomiarów ilości i jakości ścieków dopływających i odpływających z pól RWS - rolniczego wykorzystania ścieków 2/2011
6	Obszar, którego dokument dotyczy	1604045 - Wołczyn - obszar wiejski
7	Znak sprawy	ROŚ.6324.1
8	Dokument wytworzył	Magdalena Godzwon
9	Data dokumentu	2011-07-04
10	Dokument zatwierdził	
11	Data zatwierdzenia dokumentu	
12	Miejsce przechowywania (nazwa instytucji, nazwa komórki organizacyjnej, numer pokoju, numer telefonu kontaktowego)	Starostwo Powiatowe w Kluczborku ul. Katowicka 1, 46-200 Kluczbork - Wydział Rolnictwa, Ochrony Środowiska i Leśnictwa, pokój nr 307 i 308, nr tel. (077) 418 52 18 wew. 170-171.
13	Adres elektroniczny zawierający odnośnik do dokumentu	
14	Informacja, czy dokument jest ostateczny	Nie
15	Numerы kart innych dokumentów w sprawie	190/2011 , 86/2011 , 116/2011 , 184/2011 , 114/2011 , 217/2011 , 10/2011
16	Data zamieszczenia danych o dokumencie w wykazie	2011-08-10
17	Zastrzeżenia dotyczące nieudostępniania informacji	
18	Uwagi	<p>ŚCIEKI PRZEMYSŁOWE _ DROŹDŹOWE</p> <p>Charakterystyka urządzeń oczyszczających ścieki: Pola rolniczego wykorzystania ścieków (1817 ha), Punkty kontrolne na rowach prowadzących do rzeki Czarna Woda: WS-1-na rowie nr 45-w km 0+750 WS-2-na rowie nr 46-w km 1+050 Punkty kontrolne rowy prowadzące do rzeki Strumień Wołczyński WS-4-na rowie nr 4-w km 1+390</p>

WS-5-na rowie nr 1-w km 1+280
WS-6-na rowie nr A-w km 0+015
WS-7-na rowie nr A-w km 0+400
WS-9-na rowie nr 5-w km 6+080
WS-10-na rowie nr K-w km 13+320
WS-11-na rowie nr C-w km 2+280
WS-1B-na rowie nr A-1-w km 0+670
WS-2B-na rowie nr A-2-w km 0+100
WS-3B-na rowie nr A-3-w km 0+020
WS-3B/1-na rowie nr A-3-poniżej wylotu
ścieków z oczyszczalni S.M.Brzezinki
WS-4B-na rowie nr A-4-w km. 0+020

Data wykonania poboru próbek z WS-1:
08.06.2011r.

parametr: wynik/dopuszczalna wartość-klasa
wód jednostka

pH: 7,5 /6-8,5-Kl. I

zawiesiny ogólne: 17/do 25-Kl. I mg/l

BZT5: 2,5/<3-Kl. I mg O₂/l

ChZTCr: 13,1/10-20-Kl. II mg O₂/l

azot amonowy: 0,05/do 0,78-Kl. I mgN-NH₄/l

azot azotanowy: 14,6/powyżej 5-Kl. II mgN-NO₃/l

azot azotynowy: <0,0125/ - mgN-NO₂/l

azot Kjeldahla (Norg+N-NH₄): 1,35/ 1-2-Kl. II
mgN/l

azot ogólny: 15,96/powyżej 10-Kl. III mg/l

fosfor ogólny: 0,093/do 0,2-Kl. I mg P/l

fosforany: <0,076/- mgPO₄/l

potas: 126/ - mgK/l

chlorki: 54,3/do 200-Kl. I mg Cl/l

siarczany: 97,3/do 150-Kl. I mg SO₄/l

Data wykonania poboru próbek z WS-2:
08.06.2011r.

parametr: wynik/dopuszczalna wartość-klasa
wód jednostka

pH: 7,1 /6-8,5-Kl. I

zawiesiny ogólne: 9,4/do 25-Kl. I mg/l

BZT5: 2,9/>3Kl. I mg O₂/l

ChZTCr: 13,1/10-20-Kl. II mg O₂/l

azot amonowy: <0,05/do 0,78-Kl. I mgN-NH₄/l

azot azotanowy: 14,4/>5-Kl. III-V mg/l

azot azotynowy: 0,0292/ - mgN-NO₂/l

azot Kjeldahla (Norg+N-NH₄): 0,56/ do 1-Kl. I
mgN/l

azot ogólny: 14,99/>10-Kl. III-V mg/l

fosfor ogólny: 0,25/Kl. I mg P/l

fosforany: <0,076/- mgPO₄/l

potas: 7,9/- mgK/l

chlorki: 103/do 200-Kl. I mg Cl/l

siarczany: 225/150-250-Kl. II mg SO₄/l

Data wykonania poboru próbek z WS-4:
08.06.2011r.

parametr: wynik/dopuszczalna wartość-klasa
wód jednostka

pH: 8,1 /6-8,5-Kl. I

zawiesiny ogólne: 9,6/do 25-Kl. I mg/l

BZT5: 5,1/3-6-Kl. II mg O₂/l

ChZTCr: 26,2/>20-Kl. III mg O₂/l

azot amonowy: 0,07/do 0,78-Kl. I mgN-NH₄/l

azot azotanowy: 0,312/<2,2-Kl. I mgN-NO₃/l

azot azotynowy: 0,031/ - mgN-NO₂/l

azot Kjeldahla (Norg+N-NH₄): 1,46/ 1-2-Kl. II
mgN/l

azot ogólny: 1,80/<5-Kl. I mg/l

fosfor ogólny: 0,178/<0,2-Kl. I mg P/l
fosforany: 0,225/- mgPO₄/l
potas: 6,84/ - mgK/l
chlorki: 73,2/do 200-Kl. I mg Cl/l
siarczany: 120/<150 Kl. I mg SO₄/l

Data wykonania poboru próbek z WS-5:
08.06.2011r..

parametr: wynik/dopuszczalna wartość-klasa
wód jednostka

pH: 7,7/6-8,5-Kl. I

zawiesiny ogólne: 16/do 25-Kl. I mg/l

BZT5: 1,5/do 3-Kl. I mg O₂/l

ChZTCr: 14,9/10-20-Kl. II mg O₂/l

azot amonowy: 0,0,062/do 0,78-Kl. I mgN-NH₄/l

azot azotanowy: 14,4/powyżej 5-Kl. III mgN-
NO₃/l

azot azotynowy: 0,035/ - mgN-NO₂/l

azot Kjeldahla (Norg+N-NH₄): 0,68/ do 1-Kl. I
mgN/l

azot ogólny: 15,11/powyżej 10-Kl. III mg/l

fosfor ogólny: 0,033/do 0,2-Kl. I mg P/l

fosforany: <0,076/- mgPO₄/l

potas: 7,61/ - mgK/l

chlorki: 98,3/do 200-Kl. I mg Cl/l

siarczany: 222/150-250-Kl. II mg SO₄/l

Data wykonania poboru próbek z WS-6:
08.06.2011r.

parametr: wynik/dopuszczalna wartość-klasa
wód jednostka

pH: 7,8/6-8,5-Kl. I

zawiesiny ogólne: 2,2/do 25-Kl. I mg/l

BZT5: 4,2/3-6-Kl. II mg O₂/l

ChZTCr: 23,2/powyżej 20-Kl. III mg O₂/l

azot amonowy: 0,452/<0,78-Kl. I mgN-NH₄/l

azot azotanowy: 14,6/powyżej 5-Kl. III mgN-
NO₃/l

azot azotynowy: 0,384/ - mgN-NO₂/l

azot Kjeldahla (Norg+N-NH₄): 1,24/1-2-Kl. II
mgN/l

azot ogólny: 16,22/powyżej 10-Kl. III mg/l

fosfor ogólny: 0,08/do 0,2-Kl. I mg P/l

fosforany: <0,076/- mgPO₄/l

potas: 24,1/ - mgK/l

chlorki: 92,1/do 200-Kl. I mg Cl/l

siarczany: 230/150-250-Kl. I mg SO₄/l

Data wykonania poboru próbek z WS-7:
08.06.2011r.

parametr: wynik/dopuszczalna wartość-klasa
wód jednostka

pH: 7,7 /6-8,5-Kl. I

zawiesiny ogólne: 10/do 25-Kl. I mg/l

BZT5: 4,9/3-6-Kl. II mg O₂/l

ChZTCr: 22,7/>20-Kl. III-V mg O₂/l

azot amonowy: 0,455/<0,78-Kl. I mgN-NH₄/l

azot azotanowy: 14,6/powyżej 5-Kl. III mgN-
NO₃/l

azot azotynowy: 0,312/ - mgN-NO₂/l

azot Kjeldahla (Norg+N-NH₄): 1,46/1-2-Kl. II
mgN/l

azot ogólny: 16,37/powyżej 10-Kl. III mg/l

fosfor ogólny: 0,199/do 0,2-Kl. I mg P/l

fosforany: <0,076/- mgPO₄/l

potas: 16,6/ - mgK/l

chlorki: 96,1/do 200-Kl. I mg Cl/l

siarczany: 216/150-250-Kl. II mg SO₄/l

Data wykonania poboru próbek z WS-9:
08.06.2011r.

parametr: wynik/dopuszczalna wartość-klasa
wód jednostka

pH: 8,1/6-8,5-Kl. I

zawiesiny ogólne: 2,6/do 25-Kl. I mg/l

BZT5: 2,5/do 3-Kl. I mg O₂/l

ChZTCr: 13,6/10-20-Kl. II mg O₂/l

azot amonowy: 0,054/do 0,78-Kl. I mgN-NH₄/l

azot azotanowy: 1,38/<2,2-Kl. I mgN-NO₃/l

azot azotynowy: 0,066/ - mgN-NO₂/l

azot Kjeldahla (Norg+N-NH₄): 0,45/<1-Kl. I
mgN/l

azot ogólny: 1,90/<5-Kl. I mg/l

fosfor ogólny: 0,053/do 0,2-Kl. I mg P/l

fosforany: <0,076/- mgPO₄/l

potas: 2,33/ - mgK/l

chlorki: 65,8/do 200-Kl. I mg Cl/l

siarczany: 159/150-250-Kl. II mg SO₄/l

Data wykonania poboru próbek z WS-10:
08.06.2011r.

parametr: wynik/dopuszczalna wartość-klasa
wód jednostka

pH: 7,6/6-8,5-Kl. I

zawiesiny ogólne: 3,6/do 25-Kl. I mg/l

BZT5: 4,9/do 3-Kl. I mg O₂/l

ChZTCr: 21,8/>20-Kl. III-V mg O₂/l

azot amonowy: 0,086/do 0,78-Kl. I mgN-NH₄/l

azot azotanowy: 0,49/do 2,2-Kl. I mgN-NO₃/l

azot azotynowy: 0,031/ - mgN-NO₂/l

azot Kjeldahla (Norg+N-NH₄): 1,46/ 1-2-Kl. II
mgN/l

azot ogólny: 1,98/do 5-Kl. I mg/l

fosfor ogólny: 0,098/do 0,2-Kl. I mg P/l

fosforany: <0,076/- mgPO₄/l

potas: 5,49/ - mgK/l

chlorki: 47,5/do 200-Kl. I mg Cl/l

siarczany: 125/do 150-Kl. I mg SO₄/l

Data wykonania poboru próbek z WS-11:
08.06.2011r.

parametr: wynik/dopuszczalna wartość-klasa
wód jednostka

pH: 7,0/6-8,5-Kl. I

zawiesiny ogólne: 30/do 25-Kl. I mg/l

BZT5: 5,9/3-6-Kl. II mg O₂/l

ChZTCr: 51/>20-Kl. III-V mg O₂/l

azot amonowy: 1,35/0,78-1,56-Kl. II mgN-NH₄/l

azot azotanowy: 4,89/2,2-5-Kl. II mgN-NO₃/l

azot azotynowy: 0,154/ - mgN-NO₂/l

azot Kjeldahla (Norg+N-NH₄): 4,5/>2-Kl. III-V
mgN/l

azot ogólny: 9,54/5-10-Kl. II mg/l

fosfor ogólny: 1,3/>0,4-Kl. III-V mg P/l

fosforany: <0,076/- mgPO₄/l

potas: 144/ - mgK/l

chlorki: 156/do 200-Kl. I mg Cl/l

siarczany: 370/>250-Kl. III mg SO₄/l

Data wykonania poboru próbek z WS-1B:
08.06.2011r.

parametr: wynik/dopuszczalna wartość-klasa
wód jednostka

pH: 8,0/6-8,5-Kl. I

zawiesiny ogólne: 8,4/do 25-Kl. I mg/l
BZT5: 12,7/powyżej 6-Kl. III mg O2/l
ChZTCr: 104/powyżej 20-Kl. III mg O2/l
azot amonowy: 0,838/0,78-1,56-Kl. II mgN-NH4/l
azot azotanowy: 0,177/>2,2-Kl. I mgN-NO3/l
azot azotynowy: 0,023/ - mgN-NO2/l
azot Kjeldahla (Norg+N-NH4): 8,11/>2-Kl. III-V mgN/l
azot ogólny: 8,31/5-10-Kl. II mg/l
fosfor ogólny: 0,256/powyżej 0,4-Kl. III mg P/l
fosforany: 0,129/- mgPO4/l
potas: 6,18/ - mgK/l
chlorki: 35/do 200-Kl. I mg Cl/l
siarczany: 103/do 150-Kl. I mg SO4/l

Data wykonania poboru próbek z WS-2B:
08.06.2011r.

parametr: wynik/dopuszczalna wartość-klasa
wód jednostka

pH: 7,0/6-8,5-Kl. I

zawiesiny ogólne: 12/do 25-Kl. I mg/l

BZT5: 3,5/3-6-Kl. II mg O2/l

ChZTCr: 13,1/10-20-Kl. II mg O2/l

azot amonowy: 0,102/do 0,78-Kl. I mgN-NH4/l

azot azotanowy: 0,092/do 2,2-Kl. I mgN-NO3/l

azot azotynowy: 0,0024/ - mgN-NO2/l

azot Kjeldahla (Norg+N-NH4): 0,901/do 1-Kl. I mgN/l

azot ogólny: 1,02/do 5-Kl. I mg/l

fosfor ogólny: 0,105/do 0,2-Kl. I mg P/l

fosforany: <0,076/- mgPO4/l

potas: 4,13/ - mgK/l

chlorki: 45,3/do 200-Kl. I mg Cl/l

siarczany: 168/150-250-Kl. II mg SO4/l

Data wykonania poboru próbek z WS-2B:
08.06.2011r.

parametr: wynik/dopuszczalna wartość-klasa
wód jednostka

pH: 7,0/6-8,5-Kl. I

zawiesiny ogólne: 10/do 25-Kl. I mg/l

BZT5: 5,2/3-6-Kl. II mg O2/l

ChZTCr: 29,1/>20-Kl. III mg O2/l

azot amonowy: 0,066/do 0,78-Kl. I mgN-NH4/l

azot azotanowy: 0,101/do 2,2-Kl. I mgN-NO3/l

azot azotynowy: <0,0125/ - mgN-NO2/l

azot Kjeldahla (Norg+N-NH4): 1,01/1-2-Kl. II mgN/l

azot ogólny: 1,12/do 5-Kl. I mg/l

fosfor ogólny: 0,28/0,2-0,4-Kl. II mg P/l

fosforany: 0,12/- mgPO4/l

potas: 2,76/ - mgK/l

chlorki: 39,4/do 200-Kl. I mg Cl/l

siarczany: 144/>150-Kl. I mg SO4/l

Data wykonania poboru próbek z WS-3B:
08.06.2011r.

parametr: wynik/dopuszczalna wartość-klasa
wód jednostka

pH: 7,1/6-8,5-Kl. I

zawiesiny ogólne: 3,6/do 25-Kl. I mg/l

BZT5: 3,2/3-6-Kl. II mg O2/l

ChZTCr: 13,8/10-20-Kl. II mg O2/l

azot amonowy: 0,142/do 0,78-Kl. I mgN-NH4/l

azot azotanowy: 0,256/do 2,2-Kl. I mgN-NO3/l

azot azotynowy: 0,014/ - mgN-NO₂/l
azot Kjeldahla (Norg+N-NH₄): 0,56/do 1-Kl. I mgN/l
azot ogólny: 0,83/do 5-Kl. I mg/l
fosfor ogólny: 0,068/do 0,2-Kl. I mg P/l
fosforany: <0,076/- mgPO₄/l
potas: 10,2/ - mgK/l
chlorki: 79,9/do 200-Kl. I mg Cl/l
siarczany: 156/150-250-Kl. II mg SO₄/l

Data wykonania poboru próbek z WS-3B/1:
08.06.2011r.

parametr: wynik/dopuszczalna wartość-klasa
wód jednostka

pH: 7,1/6-8,5-Kl. I

zawiesiny ogólne: 15/>25-Kl. I mg/l

BZT₅: 8,6/powyżej 6-Kl. III-V mg O₂/l

ChZTCr: 708/powyżej 20-Kl. III-V mg O₂/l

azot amonowy: 4,28/powyżej 1,56-Kl. III mgN-NH₄/l

azot azotanowy: 14,8/powyżej 4,4-Kl. III mgN-NO₃/l

azot azotynowy: 1,05/ - mgN-NO₂/l

azot Kjeldahla (Norg+N-NH₄): 5,97/powyżej 2-Kl. III-V mgN/l

azot ogólny: 21,82/powyżej 10-Kl. III-V mg/l

fosfor ogólny: 1,6/powyżej 0,4-Kl. I mg P/l

fosforany: 0,714/- mgPO₄/l

potas: 36,8/ - mgK/l

chlorki: 138/do 200-Kl. I mg Cl/l

siarczany: 184/150-250-Kl. II mg SO₄/l

Data wykonania poboru próbek z WS-4B:
08.06.2011r.

parametr: wynik/dopuszczalna wartość-klasa
wód jednostka

pH: 7,9/6-8,5-Kl. I

zawiesiny ogólne: 2,4/do 25-Kl. I mg/l

BZT₅: 2,1/do 3-Kl. I mg O₂/l

ChZTCr: 14,3/10-20-Kl. II mg O₂/l

azot amonowy: <0,05/do 0,78-Kl. I mgN-NH₄/l

azot azotanowy: 0,053/do 2,2-Kl. I mgN-NO₃/l

azot azotynowy: <0,0125/ - mgN-NO₂/l

azot Kjeldahla (Norg+N-NH₄): 0,45/do 1-Kl. I mgN/l

azot ogólny: 0,52/do 5-Kl. I mg/l

fosfor ogólny: 0,037/do 0,2-Kl. I mg P/l

fosforany: <0,076/- mgPO₄/l

potas: 1,12/ - mgK/l

chlorki: 64,8/do 200-Kl. I mg Cl/l

siarczany: 71,6/do 150-Kl. I mg SO₄/l

Punkty kontrolne jakości wód
powierzchniowych na rzece Czarna Woda:

PK-I CW w km 3+840,

PK-II CW w km 3+020,

Punkty kontrolne jakości wód
powierzchniowych na rzece Strumień
Wołczyński:

PK-I w km 1+730,

PK-II w km 2+770,

PK-III w km 4+500,

PK-IV w km 5+480,

PK-V w km 5+620,

PK-V/1 w km 6+140,

PK-V/2 w km 9+330,

PK-VI w km 12+420

PK-VII w km 10+700
PK-VII w km 15+150

Data wykonania poboru próbek z PK-I-CW:
09.06.2011

Parametr: wynik/dopuszczalna wartość-klasa
wód jednostka

pH: 7,7/6-8,5-Kl. I

zawiesiny ogólne: 6,0/do 25-Kl. I mg/l

BZT5: 1,8/do 3-Kl. I mg O₂/l

ChZTCr: 16,6/10-20-Kl. II mg O₂/l

Tlen rozpuszczony: 6,5/5-7-Kl. I mg O₂/l

azot amonowy: <0,05/do 0,78-Kl. I mgN-NH₄/l

azot azotanowy: 0,184/<2,2-Kl. I mgN-NO₃/l

azot azotynowy: 0,0126/ - mgN-NO₂/l

azot Kjeldahla (Norg+N-NH₄): 0,563/do 1-Kl. I
mgN/l

azot ogólny: 0,76/<5-Kl. I mg/l

fosfor ogólny: 0,077/do 0,2-Kl. I mg P/l

fosforany: <0,076/- mgPO₄/l

potas: 2,17/ - mgK/l

chlorki: 50,6/do 200-Kl. I mg Cl/l

siarczany: 75,1/do 150-Kl. I mg SO₄/l

Data wykonania poboru próbek z PK-II-CW:
09.06.2011

Parametr: wynik/dopuszczalna wartość-klasa
wód jednostka

pH: 7,8/6-8,5-Kl. I

zawiesiny ogólne: 2,4/do 25-Kl. I mg/l

BZT5: 2,6/do 3-Kl. I mg O₂/l

ChZTCr: 25/>20-Kl. III-V mg O₂/l

Tlen rozpuszczony: 6,8/5-7-Kl. II mg O₂/l

azot amonowy: 0,056/do 0,78-Kl. I mgN-NH₄/l

azot azotanowy: 2,91/ 2,2-5-Kl. II mgN-NO₃/l

azot azotynowy: 0,0285/ - mgN-NO₂/l

azot Kjeldahla (Norg+N-NH₄): 0,563/do 1-Kl. I
mgN/l

azot ogólny: 3,50/<5-Kl. I mg/l

fosfor ogólny: 0,043/do 0,2-Kl. I mg P/l

fosforany: 0,084/- mgPO₄/l

potas: 15,5/ - mgK/l

chlorki: 59,1/do 200-Kl. I mg Cl/l

siarczany: 87,9/do 150-Kl. I mg SO₄/l

Data wykonania poboru próbek z PK-I:
09.06.2011

Parametr: wynik/dopuszczalna wartość-klasa
wód jednostka

pH: 7,5/6-8,5-Kl. I

zawiesiny ogólne: 3,4/do 25-Kl. I mg/l

BZT5: 5,2/>5-Kl. III-V mg O₂/l

ChZTCr: 20,4/powyżej 20-Kl. III-V mg O₂/l

Tlen rozpuszczony: 5,7/5-7-Kl. II mg O₂/l

azot amonowy: 2,14/>1,56-Kl. III-V mgN-NH₄/l

azot azotanowy: 2,9/2,2-5-Kl. II mgN-NO₃/l

azot azotynowy: 0,0582/ - mgN-NO₂/l

azot Kjeldahla (Norg+N-NH₄): 3,27/powyżej 2-
Kl. III-V mgN/l

azot ogólny: 6,23/5-10-Kl. II mg/l

fosfor ogólny: 0,074/<0,2-Kl. I mg P/l

fosforany: 0,325/- mgPO₄/l

potas: 7,63/ - mgK/l

chlorki: 54,8/do 200-Kl. I mg Cl/l

siarczany: 121/do 150-Kl. I mg SO₄/l

Data wykonania poboru próbek z PK-II

09.06.2011

Parametr: wynik/dopuszczalna wartość-klasa
wód jednostka

pH: 7,5/6-8,5-Kl. I

zawiesiny ogólne: 4,8/do 25-Kl. I mg/l

BZT5: 5,0/3-6-Kl. II mg O₂/l

ChZTCr: 19,2/10-20-Kl. II mg O₂/l

Tlen rozpuszczony: 6,0/5-7-Kl. II mg O₂/l

azot amonowy: 2,25/>1,56-Kl. III-V mgN-NH₄/l

azot azotanowy: 3,2/2,2-5-Kl. II mgN-NO₃/l

azot azotynowy: 0,0545/ - mgN-NO₂/l

azot Kjeldahla (Norg+N-NH₄): 3,38/powyżej 2-Kl. III-V mgN/l

azot ogólny: 6,63/5-10-Kl. II mg/l

fosfor ogólny: 0,085/do 0,2-Kl. I mg P/l

fosforany: 0,36/- mgPO₄/l

potas: 7,7/ - mgK/l

chlorki: 53,2/do 200-Kl. I mg Cl/l

siarczany: 124/do 150-Kl. I mg SO₄/l

Data wykonania poboru próbek z PK-III

09.06.2011

Parametr: wynik/dopuszczalna wartość-klasa
wód jednostka

pH: 7,7/6-8,5-Kl. I

zawiesiny ogólne: 3/<25-Kl. I mg/l

BZT5: 2,6/<3-Kl. I mg O₂/l

ChZTCr: 14/10-20-Kl. II mg O₂/l

Tlen rozpuszczony: 9,4/powyżej 7-Kl. I mg O₂/l

azot amonowy: 0,076/do 0,78-Kl. I mgN-NH₄/l

azot azotanowy: 1,42/<2,2-Kl. I mgN-NO₃/l

azot azotynowy: 0,0275/ - mgN-NO₂/l

azot Kjeldahla (Norg+N-NH₄): 0,676/<1-Kl. I mgN/l

azot ogólny: 2,12/do 5-Kl. I mg/l

fosfor ogólny: 0,032/do 0,2-Kl. I mg P/l

fosforany: <0,076/- mgPO₄/l

potas: 3,71/ - mgK/l

chlorki: 44,2/do 200-Kl. I mg Cl/l

siarczany: 116/do 150-Kl. I mg SO₄/l

Data wykonania poboru próbek z PK-IV

09.06.2011

Parametr: wynik/dopuszczalna wartość-klasa
wód jednostka

pH: 7,7/6-8,5-Kl. I

zawiesiny ogólne: 4,6/do 25-Kl. I mg/l

BZT5: 1,2/do 3-Kl. I mg O₂/l

ChZTCr: 15,2/10-20-Kl. II mg O₂/l

Tlen rozpuszczony: 9/powyżej 7-Kl. I mg O₂/l

azot amonowy: <0,05/do 0,78-Kl. I mgN-NH₄/l

azot azotanowy: 1,52/<2,2-Kl. I mgN-NO₃/l

azot azotynowy: 0,0156/ - mgN-NO₂/l

azot Kjeldahla (Norg+N-NH₄): 0,45/do 1-Kl. I mgN/l

azot ogólny: 1,99/do 5-Kl. I mg/l

fosfor ogólny: <0,025/do 0,2-Kl. I mg P/l

fosforany: 0,079/- mgPO₄/l

potas: 2,97/ - mgK/l

chlorki: 40,8/do 200-Kl. I mg Cl/l

siarczany: 108/do 150-Kl. I mg SO₄/l

Data wykonania poboru próbek z PK-V

09.06.2011

Parametr: wynik/dopuszczalna wartość-klasa
wód jednostka

pH: 7,8/6-8,5-Kl. I

zawiesiny ogólne: 5,6/do 25-Kl. I mg/l
BZT5: 1,2/<3-Kl. I mg O2/l
ChZTCr: 15/10-20-Kl. II mg O2/l
Tlen rozpuszczony: 8,8/powyżej 7-Kl. I mg O2/l
azot amonowy: <0,05/do 0,78-Kl. I mgN-NH4/l
azot azotanowy: 1,47/<2,2-Kl. I mgN-NO3/l
azot azotynowy: 0,0154/ - mgN-NO2/l
azot Kjeldahla (Norg+N-NH4): 0,563/<1-Kl. I mgN/l
azot ogólny: 2,05/do 5-Kl. I mg/l
fosfor ogólny: <0,025/<0,2-Kl. I mg P/l
fosforany: <0,076/- mgPO4/l
potas: 2,97/ - mgK/l
chlorki: 40,6/do 200-Kl. I mg Cl/l
siarczany: 100/do 150-Kl. I mg SO4/l.

Data wykonania poboru próbek z PK-V/1
09.06.2011
Parametr: wynik/dopuszczalna wartość-klasa
wód jednostka
pH: 7,7/6-8,5-Kl. I
zawiesiny ogólne: 5,4/do 25-Kl. I mg/l
BZT5: 2,4/<3-Kl. I mg O2/l
ChZTCr: 13/10-20-Kl. II mg O2/l
Tlen rozpuszczony: 8,2/powyżej 7-Kl. I mg O2/l
azot amonowy: <0,05/do 0,78-Kl. I mgN-NH4/l
azot azotanowy: 1,06/<2,2-Kl. I mgN-NO3/l
azot azotynowy: 0,0134/ - mgN-NO2/l
azot Kjeldahla (Norg+N-NH4): 0,45/do 1-Kl. I mgN/l
azot ogólny: 1,52/do 5-Kl. I mg/l
fosfor ogólny: <0,025/do 0,2-Kl. I mg P/l
fosforany: <0,076/- mgPO4/l
potas: 2,52/ - mgK/l
chlorki: 40,8/do 200-Kl. I mg Cl/l
siarczany: 100/do 150-Kl. I mg SO4/l

Data wykonania poboru próbek z PK-V/2
09.06.2011
Parametr: wynik/dopuszczalna wartość-klasa
wód jednostka
pH: 7,7/6-8,5-Kl. I
zawiesiny ogólne: 5,4/do 25-Kl. I mg/l
BZT5: 1,7/do 3-Kl. I mg O2/l
ChZTCr: 15,6/10-20-Kl. II mg O2/l
Tlen rozpuszczony: 8,6/powyżej 7-Kl. I mg O2/l
azot amonowy: <0,05/do 0,78-Kl. I mgN-NH4/l
azot azotanowy: 1,18/do 2,2-Kl. I mgN-NO3/l
azot azotynowy: <0,0125/ - mgN-NO2/l
azot Kjeldahla (Norg+N-NH4): 1,8/1-2-Kl. II mgN/l
azot ogólny: 2,99/do 5-Kl. I mg/l
fosfor ogólny: 0,067/do 0,2-Kl. I mg P/l
fosforany: <0,076/- mgPO4/l
potas: 1,87/ - mgK/l
chlorki: 34,1/do 200-Kl. I mg Cl/l
siarczany: 96,1/do 150-Kl. I mg SO4/l

Data wykonania poboru próbek z PK-VI
09.06.2011
Parametr: wynik/dopuszczalna wartość-klasa
wód jednostka
pH: 7,9/6-8,5-Kl. I
zawiesiny ogólne: 15/do 25-Kl. I mg/l
BZT5: 2,4/do 3-Kl. I mg O2/l
ChZTCr: 17,9/10-20-Kl. II mg O2/l
Tlen rozpuszczony: 9,2/powyżej 7-Kl. I mg O2/l

azot amonowy: <0,05/do 0,78-Kl. I mgN-NH4/
azot azotanowy: 0,91/do 2,2-Kl. I mgN-NO3/
azot azotynowy: <0,0125/ - mgN-NO2/
azot Kjeldahla (Norg+N-NH4): 0,45/do 1-Kl. I mgN/
azot ogólny: 1,37/do 5-Kl. I mg/l
fosfor ogólny: 0,034/do 0,2-Kl. I mg P/l
fosforany: <0,076/- mgPO4/l
potas: 1,84/ - mgK/l
chlorki: 34/do 200-Kl. I mg Cl/l
siarczany: 94,9/do 150-Kl. I mg SO4/l

Data wykonania poboru próbek z PK-VII
09.06.2011

Parametr: wynik/dopuszczalna wartość-klasa
wód jednostka

pH: 7,9/6-8,5-Kl. I

zawiesiny ogólne: 14/do 25-Kl. I mg/l

BZT5: 1,5/do 3-Kl. I mg O2/l

ChZTCr: 12,8/10-20-Kl. II mg O2/l

Tlen rozpuszczony: 8/powyżej 7-Kl. I mg O2/l

azot amonowy: 0,054/do 0,78-Kl. I mgN-NH4/l

azot azotanowy: 0,665/2,2-5-Kl. II mgN-NO3/l

azot azotynowy: <0,0125/ - mgN-NO2/l

azot Kjeldahla (Norg+N-NH4): 0,45/do 1-Kl. I mgN/l

azot ogólny: 1,13/do 5-Kl. I mg/l

fosfor ogólny: 0,03/do 0,2-Kl. I mg P/l

fosforany: <0,076/- mgPO4/l

potas: 1,27/ - mgK/l

chlorki: 30,9/do 200-Kl. I mg Cl/l

siarczany: 79,9/do 150-Kl. I mg SO4/l

Data wykonania poboru próbek z PK-VIII
09.06.2011

Parametr: wynik/dopuszczalna wartość-klasa
wód jednostka

pH: 7,8/6-8,5-Kl. I

zawiesiny ogólne: 14/do 25-Kl. I mg/l

BZT5: 1,6/do 3-Kl. I mg O2/l

ChZTCr: 13,8/10-20-Kl. II mg O2/l

Tlen rozpuszczony: 8,0/powyżej 7-Kl. I mg O2/l

azot amonowy: <0,05/do 0,78-Kl. I mgN-NH4/l

azot azotanowy: 0,88/do 2,2-Kl. I mgN-NO3/l

azot azotynowy: <0,0125/ - mgN-NO2/l

azot Kjeldahla (Norg+N-NH4): 0,506/do 1-Kl. I mgN/l

azot ogólny: 1,40/do 5-Kl. I mg/l

fosfor ogólny: 0,408/do 0,2-Kl. I mg P/l

fosforany: <0,076/- mgPO4/l

potas: 1,28/ - mgK/l

chlorki: 31,1/do 200-Kl. I mg Cl/l

siarczany: 84,8/do 150-Kl. I mg SO4/l

Formularz N - karta informacyjna dla dokumentów od listopada 2010r

	Wszystkie dokumenty od listopada 2010r	
1	Numer karty / rok	161/2011
2	Rodzaj dokumentu	Analiza, opracowanie ekofizjograficzne, wyniki badań i pomiarów
3	Temat dokumentu	Ochrona wód
4	Nazwa dokumentu	Badania ścieków drożdżowych wykorzystywanych rolniczo 3/2011
5	Zakres przedmiotowy (opis)	Badania sanitarne i wybranych parametrów fizykochemicznych
6	Obszar, którego dokument dotyczy	1604043 - Wołczyn
7	Znak sprawy	ROŚ.6324.21.2011
8	Dokument wytworzył	Magdalena Godzwon
9	Data dokumentu	2011-07-25
10	Dokument zatwierdził	
11	Data zatwierdzenia dokumentu	
12	Miejsce przechowywania (nazwa instytucji, nazwa komórki organizacyjnej, numer pokoju, numer telefonu kontaktowego)	Starostwo Powiatowe w Kluczborku ul. Katowicka 1, 46-200 Kluczbork - Wydział Rolnictwa, Ochrony Środowiska i Leśnictwa, pokój nr 307 i 308, nr tel. (077) 418 52 18 wew. 170-171.
13	Adres elektroniczny zawierający odnośnik do dokumentu	
14	Informacja, czy dokument jest ostateczny	Nie
15	Numery kart innych dokumentów w sprawie	118/2011 , 205/2011 , 177/2011
16	Data zamieszczenia danych o dokumencie w wykazie	2011-09-15
17	Zastrzeżenia dotyczące nieudostępniania informacji	
18	Uwagi	Próbka pobrana 29-30.06.2011r. wynik / wymagania pH: 6,98-7,18 / 6,5-9,0 PEW:3,93 / 5 dS/m azot ogólny:269 / 350 mg N/l potas:600> / 610 mg K/l Bakterie chorobotwórcze z rodzaju Salmonella - niewykrywalne w 1 l Obecność żywych jaj pasożytów: -Ascaris sp. nieobecne w 1 l -Trichuris nieobecne w 1l -Toxocara sp. nieobecne w 1 l

Formularz N - karta informacyjna dla dokumentów od listopada 2010r

	Wszystkie dokumenty od listopada 2010r	
1	Numer karty / rok	177/2011
2	Rodzaj dokumentu	Analiza, opracowanie ekofizjograficzne, wyniki badań i pomiarów
3	Temat dokumentu	Ochrona wód
4	Nazwa dokumentu	Badania ścieków drożdżowych wykorzystywanych rolniczo 4/2011
5	Zakres przedmiotowy (opis)	Badania sanitarne i wybranych parametrów fizykochemicznych
6	Obszar, którego dokument dotyczy	1604043 - Wołczyn
7	Znak sprawy	ROŚ.6324.21.2011
8	Dokument wytworzył	Magdalena Godzwon
9	Data dokumentu	2011-09-21
10	Dokument zatwierdził	
11	Data zatwierdzenia dokumentu	
12	Miejsce przechowywania (nazwa instytucji, nazwa komórki organizacyjnej, numer pokoju, numer telefonu kontaktowego)	Starostwo Powiatowe w Kluczborku ul. Katowicka 1, 46-200 Kluczbork - Wydział Rolnictwa, Ochrony Środowiska i Leśnictwa, pokój nr 307 i 308, nr tel. (077) 418 52 18 wew. 170-171.
13	Adres elektroniczny zawierający odnośnik do dokumentu	
14	Informacja, czy dokument jest ostateczny	Nie
15	Numery kart innych dokumentów w sprawie	161/2011 , 118/2011 , 205/2011
16	Data zamieszczenia danych o dokumencie w wykazie	2011-11-21
17	Zastrzeżenia dotyczące nieudostępniania informacji	
18	Uwagi	Próbka pobrana 29-30.08.2011r. wynik/wymagania pH: 7,1-7,3 / 6,5-9,0 azot ogólny:180/350 mg N/l potas:508/610 mg K/l Bakterie chorobotwórcze z rodzaju Salmonella - niewykrywalne w 1 l Obecność żywych jaj pasożytów: -Ascaris sp. nieobecne w 1 l -Trichuris nieobecne w 1l -Toxocara sp. nieobecne w 1 l

Formularz N - karta informacyjna dla dokumentów od listopada 2010r

	Wszystkie dokumenty od listopada 2010r	
1	Numer karty / rok	179/2011
2	Rodzaj dokumentu	Analiza, opracowanie ekofizjograficzne, wyniki badań i pomiarów
3	Temat dokumentu	Ochrona wód
4	Nazwa dokumentu	Kontrolne analizy jakościowe wód chłodniczych wprowadzanych do ziemi - rowu
5	Zakres przedmiotowy (opis)	Badanie temperatury wód chłodniczych wprowadzanych do rowu przydrożnego "A" pr. 4/2011
6	Obszar, którego dokument dotyczy	1604043 - Wołczyn
7	Znak sprawy	ROŚ.6324.10.2011
8	Dokument wytworzył	Magdalena Godzwon
9	Data dokumentu	2011-09-21
10	Dokument zatwierdził	
11	Data zatwierdzenia dokumentu	
12	Miejsce przechowywania (nazwa instytucji, nazwa komórki organizacyjnej, numer pokoju, numer telefonu kontaktowego)	Starostwo Powiatowe w Kluczborku ul. Katowicka 1, 46-200 Kluczbork - Wydział Rolnictwa, Ochrony Środowiska i Leśnictwa, pokój nr 307 i 308, nr tel. (077) 418 52 18 wew. 170-171.
13	Adres elektroniczny zawierający odnośnik do dokumentu	
14	Informacja, czy dokument jest ostateczny	Nie
15	Numerы kart innych dokumentów w sprawie	199/2011 , 95/2011 , 115/2011 , 198/2011 , 96/2011 , 226/2011 , 17/2011
16	Data zamieszczenia danych o dokumencie w wykazie	2011-11-21
17	Zastrzeżenia dotyczące nieudostępniania informacji	
18	Uwagi	W dniu pobrania próbek - 30.08.2011r. - Temperatura wód chłodniczych: 30,5 stop. C - dopuszczalna 35 stop. C

Formularz N - karta informacyjna dla dokumentów od listopada 2010r

	Wszystkie dokumenty od listopada 2010r	
1	Numer karty / rok	184/2011
2	Rodzaj dokumentu	Analiza, opracowanie ekofizjograficzne, wyniki badań i pomiarów
3	Temat dokumentu	Ochrona wód
4	Nazwa dokumentu	Badania wód podziemnych z pól 2/2011
5	Zakres przedmiotowy (opis)	Kontrolne analizy fizykochemiczne z piezometrów na polach rolniczego wykorzystania ścieków drożdżowych
6	Obszar, którego dokument dotyczy	1604043 - Wołczyn
7	Znak sprawy	ROŚ.6324.1
8	Dokument wytworzył	Magdalena Godzwon
9	Data dokumentu	2011-10-10
10	Dokument zatwierdził	
11	Data zatwierdzenia dokumentu	
12	Miejsce przechowywania (nazwa instytucji, nazwa komórki organizacyjnej, numer pokoju, numer telefonu kontaktowego)	Starostwo Powiatowe w Kluczborku ul. Katowicka 1, 46-200 Kluczbork - Wydział Rolnictwa, Ochrony Środowiska i Leśnictwa, pokój nr 307 i 308, nr tel. (077) 418 52 18 wew. 170-171.
13	Adres elektroniczny zawierający odnośnik do dokumentu	
14	Informacja, czy dokument jest ostateczny	Nie
15	Numery kart innych dokumentów w sprawie	190/2011 , 150/2011 , 86/2011 , 116/2011 , 114/2011 , 217/2011 , 10/2011
16	Data zamieszczenia danych o dokumencie w wykazie	2011-11-21
17	Zastrzeżenia dotyczące nieudostępniania informacji	
18	Uwagi	Oznaczenie w wodach podziemnych azotanów i potasu Próbki pobierane z piezometrów 28.09.2011 Zawartość azotanów warynkująca klasę czystości wody: KI I-do 10 mg/l KI II-10-25 mg/l KI III-25-50 mg/l KI IV-25-50 mg/l KI V->100mg/l Zawartość potasu warynkująca klasę czystości wody: KI I i II-do 10 mg/l KI III-10-15 mg/l KI IV-15-20 mg/l KI V->20mg/l

Symbol piezometru-wynik azotanów w mg/l /
potas w mg/l kwalifikacja klasy
zanieczyszczenia wód
PZ-0-98,3 /1,81 Kl.IV/I
PZ-00- brak wody
PZ-1-9,73 /7,0 Kl.I/I
PZ-2-<4,43 /20,9 Kl.I/V
PZ-3-255,1 /14,8 Kl.V/III
PZ-4-14,4 /410 Kl.II/V
PZ-5-<4,43 /120 Kl.I/V
PZ-6-<4,43 /2,28 Kl.I/I
PZ-7-196,2 /12,40 Kl.V/III
PZ-8-32,8 /90 Kl.III/V
PZ-9-<4,43 /3,64 Kl.I/I
PZ-10-<4,43 /2,93 Kl.I/I
PZ-11-<4,43 /5,0 Kl.I/I
PZ-12-163,9 /59,6 Kl.V/V
PZ-13-51,8 /1,54 IV/I
PZ-14-209,5 /1,61 V/I
PZ-15-<4,43 /<1,00 Kl.I/I
PZ-16-105,8 / 1,79 Kl.V/I
PZ-17-<4,43 /2,06 Kl.I/I
PZ-18-<4,43 / 2,22 Kl.I/I
PZ-19-<4,43 /1,83 Kl.I/I
PZ-20-80,2 /1,77 Kl.IV/I
PZ-21-<4,43 /1,10 Kl.I/I
PZ-22-44,7 /5,68 Kl.III/I
PZ-23-160,3 /14,60 Kl.V/III
PZ-L1-<4,43 /127 Kl.I/V
PZ-L2<4,43 /220 Kl.I/V

Formularz N - karta informacyjna dla dokumentów od listopada 2010r

	Wszystkie dokumenty od listopada 2010r	
1	Numer karty / rok	190/2011
2	Rodzaj dokumentu	Analiza, opracowanie ekofizjograficzne, wyniki badań i pomiarów
3	Temat dokumentu	Ochrona wód
4	Nazwa dokumentu	Kontrolne analizy fizykochemiczne wód powierzchniowych z przekrojów na rzekach Strumień Wołczyński i Czarna Woda oraz przesiąków do rowów
5	Zakres przedmiotowy (opis)	Wyniki okresowych pomiarów ilości i jakości ścieków dopływających i odpływających z pól RWS - rolniczego wykorzystania ścieków 3/2011
6	Obszar, którego dokument dotyczy	1604045 - Wołczyn - obszar wiejski
7	Znak sprawy	ROŚ.6324.1
8	Dokument wytworzył	Magdalena Godzwon
9	Data dokumentu	2011-09-21
10	Dokument zatwierdził	
11	Data zatwierdzenia dokumentu	
12	Miejsce przechowywania (nazwa instytucji, nazwa komórki organizacyjnej, numer pokoju, numer telefonu kontaktowego)	Starostwo Powiatowe w Kluczborku ul. Katowicka 1, 46-200 Kluczbork - Wydział Rolnictwa, Ochrony Środowiska i Leśnictwa, pokój nr 307 i 308, nr tel. (077) 418 52 18 wew. 170-171.
13	Adres elektroniczny zawierający odnośnik do dokumentu	
14	Informacja, czy dokument jest ostateczny	Nie
15	Numery kart innych dokumentów w sprawie	150/2011 , 86/2011 , 116/2011 , 184/2011 , 114/2011 , 217/2011 , 10/2011
16	Data zamieszczenia danych o dokumencie w wykazie	2011-12-22
17	Zastrzeżenia dotyczące nieudostępniania informacji	
18	Uwagi	ŚCIEKI PRZEMYSŁOWE _ DROŹDŹOWE Charakterystyka urządzeń oczyszczających ścieki: Pola rolniczego wykorzystania ścieków (1817 ha), Punkty kontrolne na rowach prowadzących do rzeki Czarna Woda: WS-1-na rowie nr 45-w km 0+750 WS-2-na rowie nr 46-w km 1+050 Punkty kontrolne rowy prowadzące do rzeki Strumień Wołczyński WS-4-na rowie nr 4-w km 1+390 WS-5-na rowie nr 1-w km 1+280

WS-6-na rowie nr A-w km 0+015
WS-7-na rowie nr A-w km 0+400
WS-9-na rowie nr 5-w km 6+080
WS-10-na rowie nr K-w km 13+320
WS-11-na rowie nr C-w km 2+280
WS-1B-na rowie nr A-1-w km 0+670
WS-2B-na rowie nr A-2-w km 0+100
WS-3B-na rowie nr A-3-w km 0+020
WS-3B/1-na rowie nr A-3-poniżej wylotu
ścieków z oczyszczalni S.M.Brzezinki
WS-4B-na rowie nr A-4-w km. 0+020

Data wykonania poboru próbek z WS-1:
06.09.2011r.

parametr: wynik/dopuszczalna wartość-klasa
wód jednostka

pH: 7,4 /6-8,5-Kl. I

zawiesiny ogólne: 4,6/do 25-Kl. I mg/l

BZT5: 2,61/<3-Kl. I mg O₂/l

ChZTCr: 20,8/>20-Kl. III-V mg O₂/l

azot amonowy: <0,05/do 0,78-Kl. I mgN-NH₄/l

azot azotanowy: 14,8/powyżej 5-Kl. II mgN-NO₃/l

azot azotynowy: 0,0226/ - mgN-NO₂/l

azot Kjeldahla (Norg+N-NH₄): 1,18/ 1-2-Kl. II
mgN/l

azot ogólny: 16,0/powyżej 10-Kl. III mg/l

fosfor ogólny: 0,04/do 0,2-Kl. I mg P/l

fosforany: 0,125/- mgPO₄/l

potas: 90,5/ - mgK/l

chlorki: 51/do 200-Kl. I mg Cl/l

siarczany: 104/do 150-Kl. I mg SO₄/l

Data wykonania poboru próbek z WS-2:
06.09.2011r.

parametr: wynik/dopuszczalna wartość-klasa
wód jednostka

pH: 6,9/6-8,5-Kl. I

zawiesiny ogólne: <2,0/do 25-Kl. I mg/l

BZT5: 4,62/3-6-Kl. II mg O₂/l

ChZTCr: 17/10-20-Kl. II mg O₂/l

azot amonowy: <0,05/do 0,78-Kl. I mgN-NH₄/l

azot azotanowy: 14,6/>5-Kl. III-V mg/l

azot azotynowy: 0,13/ - mgN-NO₂/l

azot Kjeldahla (Norg+N-NH₄): 1,12/1-2-Kl. II
mgN/l

azot ogólny: 15,85/>10-Kl. III-V mg/l

fosfor ogólny: 0,06/<0,2-Kl. I mg P/l

fosforany: <0,076/- mgPO₄/l

potas: 20,5/- mgK/l

chlorki: 111/do 200-Kl. I mg Cl/l

siarczany: 233/150-250-Kl. II mg SO₄/l

Data wykonania poboru próbek z WS-4:
06.09.2011r.

parametr: wynik/dopuszczalna wartość-klasa
wód jednostka

pH: 7,7/6-8,5-Kl. I

zawiesiny ogólne: 22,2/do 25-Kl. I mg/l

BZT5: 3,78/3-6-Kl. II mg O₂/l

ChZTCr: 20,9/10-20-Kl. II mg O₂/l

azot amonowy: 0,106/0,78-1,56-Kl. II mgN-NH₄/l

azot azotanowy: 0,122/<2,2-Kl. I mgN-NO₃/l

azot azotynowy: 0,034/ - mgN-NO₂/l

azot Kjeldahla (Norg+N-NH₄): 0,784/>1-Kl. I
mgN/l

azot ogólny: 0,94/<5-Kl. I mg/l

fosfor ogólny: 0,07/<0,2-Kl. I mg P/l

fosforany: 0,214/- mgPO₄/l
potas: 8,29/ - mgK/l
chlorki: 74,2/do 200-Kl.I mg Cl/l
siarczany: 181/150-250 Kl.II mg SO₄/l

Data wykonania poboru próbek z WS-5:
06.09.2011r..
parametr: wynik/dopuszczalna wartość-klasa
wód jednostka
pH: 7,4/6-8,5-Kl. I
zawiesiny ogólne: 3,6/do 25-Kl. I mg/l
BZT5: 3,52/3-6-Kl. II mg O₂/l
ChZTCr: 21,9/>20-Kl. III mg O₂/l
azot amonowy: <0,05/<0,78-Kl.I mgN-NH₄/l
azot azotanowy: 14,8/powyżej 5-Kl. III mgN-
NO₃/l
azot azotynowy: 0,206/ - mgN-NO₂/l
azot Kjeldahla (Norg+N-NH₄): 1,23/ 1-2-Kl.II
mgN/l
azot ogólny: 16,24/powyżej 10-Kl. III mg/l
fosfor ogólny: 0,05/do 0,2-Kl. I mg P/l
fosforany: <0,076/- mgPO₄/l
potas: 24,3/ - mgK/l
chlorki: 110/do 200-Kl. I mg Cl/l
siarczany: 233/150-250-Kl. II mg SO₄/l

Data wykonania poboru próbek z WS-6:
06.09.2011r..
parametr: wynik/dopuszczalna wartość-klasa
wód jednostka
pH: 7,6/6-8,5-Kl. I
zawiesiny ogólne: 43,3/25-50-Kl.II mg/l
BZT5: 17,8/>6-Kl.III-V mg O₂/l
ChZTCr: 74,8/powyżej 20-Kl.III-V mg O₂/l
azot amonowy: 1,06/0,78-1,56-Kl.II mgN-NH₄/l
azot azotanowy: 14,3/powyżej 5-Kl. III mgN-
NO₃/l
azot azotynowy: 0,928/ - mgN-NO₂/l
azot Kjeldahla (Norg+N-NH₄): 5,72/>2-Kl.III-V
mgN/l
azot ogólny: 20,95/powyżej 10-Kl. III mg/l
fosfor ogólny:0,31/0,2-0,4-Kl.II mg P/l
fosforany: <0,076/- mgPO₄/l
potas: 64,1/ - mgK/l
chlorki: 114/do 200-Kl. I mg Cl/l
siarczany: 224/150-250-Kl. I mg SO₄/l

Data wykonania poboru próbek z WS-7:
06.09.2011r..
parametr: wynik/dopuszczalna wartość-klasa
wód jednostka
pH: 7,5 /6-8,5-Kl. I
zawiesiny ogólne: 51,4/>50-Kl.III-50 mg/l
BZT5: 22,8/>6-Kl.III-V mg O₂/l
ChZTCr: 161/>20-Kl. III-V mg O₂/l
azot amonowy: 1,34/0,78-1,56-Kl. II mgN-NH₄/l
azot azotanowy: 14,5/powyżej 5-Kl. III mgN-
NO₃/l
azot azotynowy: 1,4/ - mgN-NO₂/l
azot Kjeldahla (Norg+N-NH₄): 6,95/>2-Kl.III-V
mgN/l
azot ogólny: 22,85/powyżej 10-Kl. III mg/l
fosfor ogólny:0,31/0,2-0,4-Kl.II mg P/l
fosforany: <0,076/- mgPO₄/l
potas: 65,3/ - mgK/l
chlorki: 121/do 200-Kl. I mg Cl/l
siarczany: 196/150-250-Kl. II mg SO₄/l

Data wykonania poboru próbek z WS-9:
06.09.2011r.
parametr: wynik/dopuszczalna wartość-klasa
wód jednostka
pH: 7,9/6-8,5-Kl. I
zawiesiny ogólne: 4/do 25-Kl. I mg/l
BZT5: 3,34/3-6-Kl.II mg O2/l
ChZTCr: 10,8/10-20-Kl. II mg O2/l
azot amonowy: 0,09/0,78-1,56-Kl.II mgN-NH4/l
azot azotanowy: 1,45/<2,2-Kl. I mgN-NO3/l
azot azotynowy: 0,055/ - mgN-NO2/l
azot Kjeldahla (Norg+N-NH4): 0,56/<1-Kl. I mgN/l
azot ogólny: 2,06/<5-Kl.I mg/l
fosfor ogólny:0,05/do 0,2-Kl. I mg P/l
fosforany: <0,076/- mgPO4/l
potas: 4,53/ - mgK/l
chlorki: 65/do 200-Kl. I mg Cl/l
siarczany: 151/150-250-Kl. II mg SO4/l

Data wykonania poboru próbek z WS-10:
06.09.2011r.
parametr: wynik/dopuszczalna wartość-klasa
wód jednostka
pH: 7,3/6-8,5-Kl. I
zawiesiny ogólne: 4,2/do 25-Kl. I mg/l
BZT5: 3,22/do 3-Kl. I mg O2/l
ChZTCr: 12,2/>20-Kl. III-V mg O2/l
azot amonowy: 0,081/do 0,78-Kl. I mgN-NH4/l
azot azotanowy: 1,34/do 2,2-Kl. I mgN-NO3/l
azot azotynowy: 0,013/ - mgN-NO2/l
azot Kjeldahla (Norg+N-NH4): 0,56/ 1-2-Kl. II mgN/l
azot ogólny: 1,91/do 5-Kl. I mg/l
fosfor ogólny:0,03/do 0,2-Kl. I mg P/l
fosforany: <0,076/- mgPO4/l
potas: 11,2/ - mgK/l
chlorki: 82,3/do 200-Kl. I mg Cl/l
siarczany: 133/do 150-Kl. I mg SO4/l

Data wykonania poboru próbek z WS-11:
06.09.2011r.
parametr: wynik/dopuszczalna wartość-klasa
wód jednostka
pH: 7,3/6-8,5-Kl. I
zawiesiny ogólne: 3,8/do 25-Kl. I mg/l
BZT5: 4,59/3-6-Kl. II mg O2/l
ChZTCr: 19,2/10-20-Kl. II mg O2/l
azot amonowy: 0,378/<0,78-Kl.I mgN-NH4/l
azot azotanowy: 0,548/2,2-5-Kl. II mgN-NO3/l
azot azotynowy: 0,0298/ - mgN-NO2/l
azot Kjeldahla (Norg+N-NH4): 1,34/1-2-Kl. II mgN/l
azot ogólny: 1,92/>5-Kl.I mg/l
fosfor ogólny:0,04/>0,4-Kl. III-V mg P/l
fosforany: <0,076/- mgPO4/l
potas: 8,14/- mgK/l
chlorki: 50,4/do 200-Kl. I mg Cl/l
siarczany: 120/<150-Kl.I mg SO4/l

Data wykonania poboru próbek z WS-1B:
06.08.2011r.
parametr: wynik/dopuszczalna wartość-klasa
wód jednostka
pH: 8,5/6-8,5-Kl. I
zawiesiny ogólne: <2,0/do 25-Kl. I mg/l

BZT5: 4,45/3-6-Kl. II mg O₂/l
ChZTCr: 27,1/>20-Kl. II mg O₂/l
azot amonowy: <0,05/0,78-1,56-Kl. II mgN-NH₄/l
azot azotanowy: 0,076/>2,2-Kl. I mgN-NO₃/l
azot azotynowy: <0,0125/ - mgN-NO₂/l
azot Kjeldahla (Norg+N-NH₄): 0,897/<1-Kl. I mgN/l
azot ogólny: 0,97/>5-Kl. I mg/l
fosfor ogólny: 0,04/powyżej 0,4-Kl. III mg P/l
fosforany: 0,138/- mgPO₄/l
potas: 2,51/ - mgK/l
chlorki: 33/do 200-Kl. I mg Cl/l
siarczany: 135/do 150-Kl. I mg SO₄/l

Data wykonania poboru próbek z WS-2B:
06.09.2011r.

parametr: wynik/dopuszczalna wartość-klasa
wód jednostka

pH: 7,3/6-8,5-Kl. I

zawiesiny ogólne: 8,6/do 25-Kl. I mg/l

BZT5: 2,59/>3-Kl. I mg O₂/l

ChZTCr: 23,3/>20-Kl. III-V mg O₂/l

azot amonowy: <0,05/do 0,78-Kl. I mgN-NH₄/l

azot azotanowy: 0,14/do 2,2-Kl. I mgN-NO₃/l

azot azotynowy: <0,0125/ - mgN-NO₂/l

azot Kjeldahla (Norg+N-NH₄): 0,672/do 1-Kl. I mgN/l

azot ogólny: 0,81/do 5-Kl. I mg/l

fosfor ogólny: 0,03/do 0,2-Kl. I mg P/l

fosforany: 0,122/- mgPO₄/l

potas: 2,46/ - mgK/l

chlorki: 41,9/do 200-Kl. I mg Cl/l

siarczany: 123/150-250-Kl. II mg SO₄/l

Data wykonania poboru próbek z WS-3B:
06.09.2011r.

parametr: wynik/dopuszczalna wartość-klasa
wód jednostka

pH: 7,3/6-8,5-Kl. I

zawiesiny ogólne: 3,4/do 25-Kl. I mg/l

BZT5: 2,67/<3-Kl. I mg O₂/l

ChZTCr: 11,8/10-20-Kl. II mg O₂/l

azot amonowy: 0,068/do 0,78-Kl. I mgN-NH₄/l

azot azotanowy: 1,2/do 2,2-Kl. I mgN-NO₃/l

azot azotynowy: 0,0164/ - mgN-NO₂/l

azot Kjeldahla (Norg+N-NH₄): 0,45/do 1-Kl. I mgN/l

azot ogólny: 1,66/do 5-Kl. I mg/l

fosfor ogólny: 0,03/do 0,2-Kl. I mg P/l

fosforany: <0,076/- mgPO₄/l

potas: 11,1/ - mgK/l

chlorki: 81,9/do 200-Kl. I mg Cl/l

siarczany: 140/<150-Kl. I mg SO₄/l

Data wykonania poboru próbek z WS-3B/1:
06.09.2011r. - brak przepływu

Data wykonania poboru próbek z WS-4B:
06.09.2011r.

parametr: wynik/dopuszczalna wartość-klasa
wód jednostka

pH: 7,8/6-8,5-Kl. I

zawiesiny ogólne: 2,2/do 25-Kl. I mg/l

BZT5: 3,17/3-4-Kl. II mg O₂/l

ChZTCr: 12,1/10-20-Kl. II mg O₂/l

azot amonowy: <0,05/do 0,78-Kl. I mgN-NH₄/l

azot azotanowy: 0,052/do 2,2-Kl. I mgN-NO3/
azot azotynowy: <0,0125/ - mgN-NO2/
azot Kjeldahla (Norg+N-NH4): 0,56/do 1-Kl. I
mgN/l
azot ogólny: 0,61/do 5-Kl. I mg/l
fosfor ogólny: 0,07/do 0,2-Kl. I mg P/l
fosforany: 0,03/- mgPO4/l
potas: 2,17/ - mgK/l
chlorki: 62,3/do 200-Kl. I mg Cl/l
siarczany: 76,1/do 150-Kl. I mg SO4/l

Punkty kontrolne jakości wód
powierzchniowych na rzece Czarna Woda:
PK-I CW w km 3+840,
PK-II CW w km 3+020,
Punkty kontrolne jakości wód
powierzchniowych na rzece Strumień
Wołczyński:
PK-I w km 1+730,
PK-II w km 2+770,
PK-III w km 4+500,
PK-IV w km 5+480,
PK-V w km 5+620,
PK-V/1 w km 6+140,
PK-V/2 w km 9+330,
PK-VI w km 12+420
PK-VII w km 10+700
PK-VII w km 15+150

Data wykonania poboru próbek z PK-I-CW:
06.09.2011
Parametr: wynik/dopuszczalna wartość-klasa
wód jednostka
pH: 7,6/6-8,5-Kl. I
zawiesiny ogólne: 3,5/do 25-Kl. I mg/l
BZT5: 5,25/3-6-Kl.II mg O2/l
ChZTCr: 34,4/>20-Kl. III-V mg O2/l
Tlen rozpuszczony: 5,9/5-7-Kl.II mg O2/l
azot amonowy: <0,05/do 0,78-Kl. I mgN-NH4/l
azot azotanowy: 0,122/<2,2-Kl. I mgN-NO3/l
azot azotynowy: <0,0125/ - mgN-NO2/l
azot Kjeldahla (Norg+N-NH4): 1,4/1-2-Kl.II mgN/l
azot ogólny: 1,53/<5-Kl.I mg/l
fosfor ogólny: 0,066/do 0,2-Kl. I mg P/l
fosforany: 0,079/- mgPO4/l
potas: 16,6/ - mgK/l
chlorki: 27,4/do 200-Kl. I mg Cl/l
siarczany: 21,4/do 150-Kl. I mg SO4/l

Data wykonania poboru próbek z PK-II-CW:
06.09.2011
Parametr: wynik/dopuszczalna wartość-klasa
wód jednostka
pH: 7,6/6-8,5-Kl. I
zawiesiny ogólne: <2,0/do 25-Kl. I mg/l
BZT5: 2,97/do 3-Kl. I mg O2/l
ChZTCr: 14,1/10-20-Kl. II mg O2/l
Tlen rozpuszczony: 6,1/5-7-Kl. II mg O2/l
azot amonowy: <0,05/do 0,78-Kl. I mgN-NH4/l
azot azotanowy: 0,417/ 2,2-5-Kl.II mgN-NO3/l
azot azotynowy: 0,0204/ - mgN-NO2/l
azot Kjeldahla (Norg+N-NH4): 0,448/do 1-Kl. I
mgN/l
azot ogólny: 0,89/<5-Kl.I mg/l
fosfor ogólny: <0,025/do 0,2-Kl. I mg P/l
fosforany: 0,086/- mgPO4/l
potas: 5,03/ - mgK/l

chlorki: 44,8/do 200-Kl. I mg Cl/l
siarczany: 51,8/do 150-Kl. I mg SO₄/l

Data wykonania poboru próbek z PK-I:
06.09.2011

Parametr: wynik/dopuszczalna wartość-klasa
wód jednostka

pH: 7,7/6-8,5-Kl. I

zawiesiny ogólne: 10,8/do 25-Kl. I mg/l

BZT5: 5,3/>5-Kl. III-V mg O₂/l

ChZTCr: 23,3/powyżej 20-Kl. III-V mg O₂/l

Tlen rozpuszczony: 3,6/<5-Kl. III-V mg O₂/l

azot amonowy: 2,8/>1,56-Kl. III-V mgN-NH₄/l

azot azotanowy: 2,08/<2,2-Kl. I mgN-NO₃/l

azot azotynowy: 0,0612/ - mgN-NO₂/l

azot Kjeldahla (Norg+N-NH₄): 4,06/powyżej 2-
Kl. III-V mgN/l

azot ogólny: 6,20/5-10-Kl. II mg/l

fosfor ogólny: 0,063/<0,2-Kl. I mg P/l

fosforany: 0,33/- mgPO₄/l

potas: 10,6/ - mgK/l

chlorki: 50,6/do 200-Kl. I mg Cl/l

siarczany: 96,7/do 150-Kl. I mg SO₄/l

Data wykonania poboru próbek z PK-II
06.09.2011

Parametr: wynik/dopuszczalna wartość-klasa
wód jednostka

pH: 7,5/6-8,5-Kl. I

zawiesiny ogólne: 6,2/do 25-Kl. I mg/l

BZT5: 6,2/>6-Kl. III-V mg O₂/l

ChZTCr: 22,3/>20-Kl. III-V mg O₂/l

Tlen rozpuszczony: 3,6/<5-Kl. III-V mg O₂/l

azot amonowy: 2,02/>1,56-Kl. III-V mgN-NH₄/l

azot azotanowy: 2,22/2,2-5-Kl. II mgN-NO₃/l

azot azotynowy: 0,0618/ - mgN-NO₂/l

azot Kjeldahla (Norg+N-NH₄): 3,83/powyżej 2-
Kl. III-V mgN/l

azot ogólny: 6,11/5-10-Kl. II mg/l

fosfor ogólny: 0,173/do 0,2-Kl. I mg P/l

fosforany: 0,352/- mgPO₄/l

potas: 9,59/ - mgK/l

chlorki: 43,7/do 200-Kl. I mg Cl/l

siarczany: 77,2/do 150-Kl. I mg SO₄/l

Data wykonania poboru próbek z PK-III
06.09.2011

Parametr: wynik/dopuszczalna wartość-klasa
wód jednostka

pH: 7,7/6-8,5-Kl. I

zawiesiny ogólne: <2,0/<25-Kl. I mg/l

BZT5: 3,06/3-6-Kl. II mg O₂/l

ChZTCr: 15,3/10-20-Kl. II mg O₂/l

Tlen rozpuszczony: 6,9/5-7-Kl. II mg O₂/l

azot amonowy: <0,05/do 0,78-Kl. I mgN-NH₄/l

azot azotanowy: 1,75/<2,2-Kl. I mgN-NO₃/l

azot azotynowy: 0,0252/ - mgN-NO₂/l

azot Kjeldahla (Norg+N-NH₄): 0,45/<1-Kl. I mgN/l

azot ogólny: 2,23/do 5-Kl. I mg/l

fosfor ogólny: 0,027/do 0,2-Kl. I mg P/l

fosforany: 0,11/- mgPO₄/l

potas: 3,67/ - mgK/l

chlorki: 41,4/do 200-Kl. I mg Cl/l

siarczany: 93,2/do 150-Kl. I mg SO₄/l

Data wykonania poboru próbek z PK-IV
06.09.2011

Parametr: wynik/dopuszczalna wartość-klasa
wód jednostka
pH: 7,9/6-8,5-Kl. I
zawiesiny ogólne: 2,5/do 25-Kl. I mg/l
BZT5: 3,01/3-6-Kl. II mg O2/l
ChZTCr: 13,4/10-20-Kl. II mg O2/l
Tlen rozpuszczony: 8,4/powyżej 7-Kl. I mg O2/l
azot amonowy: <0,05/do 0,78-Kl. I mgN-NH4/l
azot azotanowy: 1,5/<2,2-Kl. I mgN-NO3/l
azot azotynowy: 0,0176/ - mgN-NO2/l
azot Kjeldahla (Norg+N-NH4): <0,4/do 1-Kl. I mgN/l
azot ogólny: 1,92/do 5-Kl. I mg/l
fosfor ogólny: <0,025/do 0,2-Kl. I mg P/l
fosforany: 0,09/- mgPO4/l
potas: 3,48/ - mgK/l
chlorki: 37,9/do 200-Kl. I mg Cl/l
siarczany: 90,3/do 150-Kl. I mg SO4/l

Data wykonania poboru próbek z PK-V
06.09.2011

Parametr: wynik/dopuszczalna wartość-klasa
wód jednostka
pH: 7,7/6-8,5-Kl. I
zawiesiny ogólne: <2,0/do 25-Kl. I mg/l
BZT5: 3,44/3-6-Kl. II mg O2/l
ChZTCr: 11,1/10-20-Kl. II mg O2/l
Tlen rozpuszczony: 8,5/powyżej 7-Kl. I mg O2/l
azot amonowy: <0,05/do 0,78-Kl. I mgN-NH4/l
azot azotanowy: 1,34/<2,2-Kl. I mgN-NO3/l
azot azotynowy: 0,0176/ - mgN-NO2/l
azot Kjeldahla (Norg+N-NH4): 0,45/<1-Kl. I mgN/l
azot ogólny: 1,81/do 5-Kl. I mg/l
fosfor ogólny: <0,025/<0,2-Kl. I mg P/l
fosforany: <0,076/- mgPO4/l
potas: 3,44/ - mgK/l
chlorki: 37,6/do 200-Kl. I mg Cl/l
siarczany: 91,2/do 150-Kl. I mg SO4/l

Data wykonania poboru próbek z PK-V/1
06.09.2011

Parametr: wynik/dopuszczalna wartość-klasa
wód jednostka
pH: 7,8/6-8,5-Kl. I
zawiesiny ogólne: 4,4/do 25-Kl. I mg/l
BZT5: 2,96/<3-Kl. I mg O2/l
ChZTCr: <10/10-20-Kl. II mg O2/l
Tlen rozpuszczony: 8,2/powyżej 7-Kl. I mg O2/l
azot amonowy: <0,05/do 0,78-Kl. I mgN-NH4/l
azot azotanowy: 1,06/<2,2-Kl. I mgN-NO3/l
azot azotynowy: 0,0134/ - mgN-NO2/l
azot Kjeldahla (Norg+N-NH4): 0,45/do 1-Kl. I mgN/l
azot ogólny: 1,52/do 5-Kl. I mg/l
fosfor ogólny: <0,025/do 0,2-Kl. I mg P/l
fosforany: <0,076/- mgPO4/l
potas: 2,52/ - mgK/l
chlorki: 40,8/do 200-Kl. I mg Cl/l
siarczany: 100/do 150-Kl. I mg SO4/l

Data wykonania poboru próbek z PK-V/2
06.09.2011

Parametr: wynik/dopuszczalna wartość-klasa
wód jednostka
pH: 7,8/6-8,5-Kl. I
zawiesiny ogólne: 12/do 25-Kl. I mg/l
BZT5: 2,64/do 3-Kl. I mg O2/l

ChZTCr: 12,8/10-20-Kl. II mg O₂/l
Tlen rozpuszczony: 8,7/powyżej 7-Kl. I mg O₂/l
azot amonowy: <0,05/do 0,78-Kl. I mgN-NH₄/l
azot azotanowy: 1,04/do 2,2-Kl. I mgN-NO₃/l
azot azotynowy: <0,0125/ - mgN-NO₂/l
azot Kjeldahla (Norg+N-NH₄): 0,448/1-2-Kl. II mgN/l
azot ogólny: 1,49/do 5-Kl. I mg/l
fosfor ogólny: 0,03/do 0,2-Kl. I mg P/l
fosforany: <0,076/- mgPO₄/l
potas: 1,86/ - mgK/l
chlorki: 34,9/do 200-Kl. I mg Cl/l
siarczany: 89,7/do 150-Kl. I mg SO₄/l

Data wykonania poboru próbek z PK-VI
06.09.2011

Parametr: wynik/dopuszczalna wartość-klasa
wód jednostka

pH: 7,7/6-8,5-Kl. I

zawiesiny ogólne: 18,2/do 25-Kl. I mg/l

BZT5: 3,16/3-6-Kl. II mg O₂/l

ChZTCr: <10/10-20-Kl. II mg O₂/l

Tlen rozpuszczony: 8,8/powyżej 7-Kl. I mg O₂/l

azot amonowy: <0,05/do 0,78-Kl. I mgN-NH₄/l

azot azotanowy: 1,04/do 2,2-Kl. I mgN-NO₃/l

azot azotynowy: <0,0125/ - mgN-NO₂/l

azot Kjeldahla (Norg+N-NH₄): <0,4/do 1-Kl. I mgN/l

azot ogólny: 1,45/do 5-Kl. I mg/l

fosfor ogólny: 0,032/do 0,2-Kl. I mg P/l

fosforany: 0,076/- mgPO₄/l

potas: 1,83/ - mgK/l

chlorki: 35,5/do 200-Kl. I mg Cl/l

siarczany: 87,1/do 150-Kl. I mg SO₄/l

Data wykonania poboru próbek z PK-VII
06.09.2011

Parametr: wynik/dopuszczalna wartość-klasa
wód jednostka

pH: 7,7/6-8,5-Kl. I

zawiesiny ogólne: 8,2/do 25-Kl. I mg/l

BZT5: 2,98/do 3-Kl. I mg O₂/l

ChZTCr: 15/10-20-Kl. II mg O₂/l

Tlen rozpuszczony: 8,2/powyżej 7-Kl. I mg O₂/l

azot amonowy: <0,05/do 0,78-Kl. I mgN-NH₄/l

azot azotanowy: 0,57/2,2-5-Kl. II mgN-NO₃/l

azot azotynowy: <0,0125/ - mgN-NO₂/l

azot Kjeldahla (Norg+N-NH₄): 0,448/do 1-Kl. I mgN/l

azot ogólny: 1,03/do 5-Kl. I mg/l

fosfor ogólny: <0,025/do 0,2-Kl. I mg P/l

fosforany: 0,095/- mgPO₄/l

potas: 1,31/ - mgK/l

chlorki: 27,8/do 200-Kl. I mg Cl/l

siarczany: 77,4/do 150-Kl. I mg SO₄/l

Data wykonania poboru próbek z PK-VIII
06.09.2011

Parametr: wynik/dopuszczalna wartość-klasa
wód jednostka

pH: 7,6/6-8,5-Kl. I

zawiesiny ogólne: 14,6/do 25-Kl. I mg/l

BZT5: 3,01/3-6-Kl. II mg O₂/l

ChZTCr: 13/10-20-Kl. II mg O₂/l

Tlen rozpuszczony: 8,1/powyżej 7-Kl. I mg O₂/l

azot amonowy: <0,05/do 0,78-Kl. I mgN-NH₄/l

azot azotanowy: 0,662/do 2,2-Kl. I mgN-NO₃/l

azot azotynowy: <0,0125/ - mgN-NO₂/l
azot Kjeldahla (Norg+N-NH₄): 0,448/do 1-Kl. I mgN/l
azot ogólny: 1,12/do 5-Kl. I mg/l
fosfor ogólny: <0,025/do 0,2-Kl. I mg P/l
fosforany: 0,078/- mgPO₄/l
potas: 1,29/ - mgK/l
chlorki: 28,8/do 200-Kl. I mg Cl/l
siarczany: 73,1/do 150-Kl. I mg SO₄/l

Formularz N - karta informacyjna dla dokumentów od listopada 2010r

	Wszystkie dokumenty od listopada 2010r	
1	Numer karty / rok	197/2011
2	Rodzaj dokumentu	Analiza, opracowanie ekofizjograficzne, wyniki badań i pomiarów
3	Temat dokumentu	Ochrona wód
4	Nazwa dokumentu	Badania ścieków z oczyszczalni tlenowej wprowadzanych do Wołczyńskiego Strumienia
5	Zakres przedmiotowy (opis)	ściek oczyszczony 1/2011
6	Obszar, którego dokument dotyczy	1604043 - Wołczyn
7	Znak sprawy	ROŚ.6324.27
8	Dokument wytworzył	Magdalena Godzwon
9	Data dokumentu	2011-10-21
10	Dokument zatwierdził	
11	Data zatwierdzenia dokumentu	
12	Miejsce przechowywania (nazwa instytucji, nazwa komórki organizacyjnej, numer pokoju, numer telefonu kontaktowego)	Starostwo Powiatowe w Kluczborku ul. Katowicka 1, 46-200 Kluczbork - Wydział Rolnictwa, Ochrony Środowiska i Leśnictwa, pokój nr 307 i 308, nr tel. (077) 418 52 18 wew. 170-171.
13	Adres elektroniczny zawierający odnośnik do dokumentu	
14	Informacja, czy dokument jest ostateczny	Nie
15	Numery kart innych dokumentów w sprawie	200/2011
16	Data zamieszczenia danych o dokumencie w wykazie	2011-12-22
17	Zastrzeżenia dotyczące nieudostępniania informacji	
18	Uwagi	<p>Próbki pobrano 21-22.09.2011r.</p> <p>Parametr (wartość dopuszczalna jednostka) - wynik</p> <p>pH (6,5-9) - 7,5</p> <p>temperatura (35oC) - brak</p> <p>BZT5 (25 mg O2/l) - <3,0</p> <p>ChZTCr (125 mg O2/l) - 70</p> <p>azot azotanowy (30 mg/l) - 1,34</p> <p>azot azotynowy (1 mg/l) - <0,1</p> <p>azot ogólny (30 mg/l) - 15,0</p> <p>azot amonowy (10 mg/l) - <0,50</p> <p>fosfor ogólny (2 mg/l) - 0,98</p> <p>zawiesina ogólna (35 mg/l) - 14,4</p> <p>siarczany (500 mg/l) - 87,8</p>

Formularz N - karta informacyjna dla dokumentów od listopada 2010r

	Wszystkie dokumenty od listopada 2010r	
1	Numer karty / rok	198/2011
2	Rodzaj dokumentu	Analiza, opracowanie ekofizjograficzne, wyniki badań i pomiarów
3	Temat dokumentu	Ochrona wód
4	Nazwa dokumentu	Kontrolne analizy jakościowe wód chłodniczych wprowadzanych do ziemi - rowu
5	Zakres przedmiotowy (opis)	Badanie temperatury wód chłodniczych wprowadzanych do rowu przydrożnego "A" pr. 5/2011
6	Obszar, którego dokument dotyczy	1604043 - Wołczyn
7	Znak sprawy	ROŚ.6324.10.2011
8	Dokument wytworzył	Magdalena Godzwon
9	Data dokumentu	2011-11-09
10	Dokument zatwierdził	
11	Data zatwierdzenia dokumentu	
12	Miejsce przechowywania (nazwa instytucji, nazwa komórki organizacyjnej, numer pokoju, numer telefonu kontaktowego)	Starostwo Powiatowe w Kluczborku ul. Katowicka 1, 46-200 Kluczbork - Wydział Rolnictwa, Ochrony Środowiska i Leśnictwa, pokój nr 307 i 308, nr tel. (077) 418 52 18 wew. 170-171.
13	Adres elektroniczny zawierający odnośnik do dokumentu	
14	Informacja, czy dokument jest ostateczny	Nie
15	Numerы kart innych dokumentów w sprawie	199/2011 , 179/2011 , 95/2011 , 115/2011 , 96/2011 , 226/2011 , 17/2011
16	Data zamieszczenia danych o dokumencie w wykazie	2011-12-22
17	Zastrzeżenia dotyczące nieudostępniania informacji	
18	Uwagi	W dniu pobrania próbek - 28.10.2011r. - Temperatura wód chłodniczych: 27,1 stop. C - dopuszczalna 35 stop. C

Formularz N - karta informacyjna dla dokumentów od listopada 2010r

	Wszystkie dokumenty od listopada 2010r	
1	Numer karty / rok	199/2011
2	Rodzaj dokumentu	Analiza, opracowanie ekofizjograficzne, wyniki badań i pomiarów
3	Temat dokumentu	Ochrona wód
4	Nazwa dokumentu	Badania jakościowe wód opadowych i roztopowych
5	Zakres przedmiotowy (opis)	Wody odprowadzane do rowuprzyrodzonego "A" 2/2011
6	Obszar, którego dokument dotyczy	1604043 - Wołczyn
7	Znak sprawy	ROŚ.6324.10.2011
8	Dokument wytworzył	Magdalena Godzwon
9	Data dokumentu	2011-11-21
10	Dokument zatwierdził	
11	Data zatwierdzenia dokumentu	
12	Miejsce przechowywania (nazwa instytucji, nazwa komórki organizacyjnej, numer pokoju, numer telefonu kontaktowego)	Starostwo Powiatowe w Kluczborku ul. Katowicka 1, 46-200 Kluczbork - Wydział Rolnictwa, Ochrony Środowiska i Leśnictwa, pokój nr 307 i 308, nr tel. (077) 418 52 18 wew. 170-171.
13	Adres elektroniczny zawierający odnośnik do dokumentu	
14	Informacja, czy dokument jest ostateczny	Nie
15	Numery kart innych dokumentów w sprawie	179/2011 , 95/2011 , 115/2011 , 198/2011 , 96/2011 , 226/2011 , 17/2011
16	Data zamieszczenia danych o dokumencie w wykazie	2011-12-22
17	Zastrzeżenia dotyczące nieudostępniania informacji	
18	Uwagi	Próbka pobrana w dniu 27.10.2011r. Wody opadowe i roztopowe wprowadzane do ziemi - rowu A zawierają: 24+/-6,2 mg/l zawiesin ogólnych i < 0,20 mg/l węglowodorów ropopochodnych

Formularz N - karta informacyjna dla dokumentów od listopada 2010r

	Wszystkie dokumenty od listopada 2010r	
1	Numer karty / rok	200/2011
2	Rodzaj dokumentu	Analiza, opracowanie ekofizjograficzne, wyniki badań i pomiarów
3	Temat dokumentu	Ochrona wód
4	Nazwa dokumentu	Badania ścieków z oczyszczalni tlenowej wprowadzanych do Wołczyńskiego Strumienia
5	Zakres przedmiotowy (opis)	ściek oczyszczony 2/2011
6	Obszar, którego dokument dotyczy	1604043 - Wołczyn
7	Znak sprawy	ROŚ.6324.27
8	Dokument wytworzył	Magdalena Godzwon
9	Data dokumentu	2011-11-21
10	Dokument zatwierdził	
11	Data zatwierdzenia dokumentu	
12	Miejsce przechowywania (nazwa instytucji, nazwa komórki organizacyjnej, numer pokoju, numer telefonu kontaktowego)	Starostwo Powiatowe w Kluczborku ul. Katowicka 1, 46-200 Kluczbork - Wydział Rolnictwa, Ochrony Środowiska i Leśnictwa, pokój nr 307 i 308, nr tel. (077) 418 52 18 wew. 170-171.
13	Adres elektroniczny zawierający odnośnik do dokumentu	
14	Informacja, czy dokument jest ostateczny	Nie
15	Numery kart innych dokumentów w sprawie	197/2011
16	Data zamieszczenia danych o dokumencie w wykazie	2011-12-22
17	Zastrzeżenia dotyczące nieudostępniania informacji	
18	Uwagi	<p>Próbki pobrano 26-27.10.2011r.</p> <p>Parametr (wartość dopuszczalna jednostka) - wynik</p> <p>pH (6,5-9) - 7,4-7,8</p> <p>temperatura (35oC) - 21,5</p> <p>BZT5 (25 mg O2/l) -4,4</p> <p>ChZTCr (125 mg O2/l) - 79</p> <p>azot azotanowy (30 mg/l) - 15,8</p> <p>azot azotynowy (1 mg/l) - <0,1</p> <p>azot ogólny (30 mg/l) - 17,1</p> <p>azot amonowy (10 mg/l) - <0,50</p> <p>fosfor ogólny (2 mg/l) - 2,08</p> <p>zawiesina ogólna (35 mg/l) - 17,2</p> <p>siarczany (500 mg/l) - 158</p>

Formularz N - karta informacyjna dla dokumentów od listopada 2010r

	Wszystkie dokumenty od listopada 2010r															
1	Numer karty / rok	202/2011														
2	Rodzaj dokumentu	Inny dokument														
3	Temat dokumentu	Inne														
4	Nazwa dokumentu	Raport nr 011/1024/11 Badania zanieczyszczeń powietrza.														
5	Zakres przedmiotowy (opis)	Wyniki pomiarów emisji. Kocioł gazowy LOOS Favorit 6000 nr 1, emitor E1a. Kocioł gazowy LOOS Favorit 6000 nr 2, emitor E1b. Kocioł gazowy LOOS UNIVERSAL UL-S10000, emitor E1c.														
6	Obszar, którego dokument dotyczy	1604044 - Wołczyn - miasto														
7	Znak sprawy	ROŚ.6223.4.2011														
8	Dokument wytworzył	Emilia Uryga														
9	Data dokumentu	2011-12-12														
10	Dokument zatwierdził															
11	Data zatwierdzenia dokumentu															
12	Miejsce przechowywania (nazwa instytucji, nazwa komórki organizacyjnej, numer pokoju, numer telefonu kontaktowego)	Starostwo Powiatowe w Kluczborku, Wydział Rolnictwa, Ochrony Środowiska i Leśnictwa, ul. Katowicka 1, 46-200 Kluczbork, pok. 307-308, tel. 77 418 52 18 wew. 170-171.														
13	Adres elektroniczny zawierający odnośnik do dokumentu															
14	Informacja, czy dokument jest ostateczny	Nie														
15	Numery kart innych dokumentów w sprawie	149/2011 , 148/2011														
16	Data zamieszczenia danych o dokumencie w wykazie	2011-12-19														
17	Zastrzeżenia dotyczące nieudostępniania informacji															
18	Uwagi	<p>Kocioł gazowy LOOS Favorit 6000 nr 1, emitor 1a, rodzaj paliwa: gaz ziemny GZ 50.</p> <p>Stężenie w war.um. gazu su. O₂ (tlen) 3% w mg/m³ :</p> <table> <tr> <td>I.p. rodzaj substancji</td> <td>średnia</td> </tr> <tr> <td>1. pył -</td> <td>2,56</td> </tr> <tr> <td>2. SO₂ -</td> <td>0,70</td> </tr> <tr> <td>3. NO₂ -</td> <td>75,84</td> </tr> </table> <p>Emisja uzyskana w wyniku pomiaru w kg/h</p> <table> <tr> <td>I.p. rodzaj substancji</td> <td>średnia</td> </tr> <tr> <td>1. pył -</td> <td>0,00913</td> </tr> <tr> <td>2. SO₂ -</td> <td>0,0025</td> </tr> </table>	I.p. rodzaj substancji	średnia	1. pył -	2,56	2. SO ₂ -	0,70	3. NO ₂ -	75,84	I.p. rodzaj substancji	średnia	1. pył -	0,00913	2. SO ₂ -	0,0025
I.p. rodzaj substancji	średnia															
1. pył -	2,56															
2. SO ₂ -	0,70															
3. NO ₂ -	75,84															
I.p. rodzaj substancji	średnia															
1. pył -	0,00913															
2. SO ₂ -	0,0025															

3. NO_x - 0,2699

Ilość gazów lub pyłów dopuszczonych do wprowadzenia do powietrza:

I.p. rodzaj substancji	mg/m ³ u 3%O ₂
1. pył -	5,0
2. SO ₂ -	35
3. NO ₂ -	150

Kocioł gazowy LOOS Favorit 6000 nr 2, emitor 1b, rodzaj paliwa: gaz ziemny GZ 50.

Stężenie w war.um. gazu su. O₂ (tlen) 3% w mg/m³ :

I.p. rodzaj substancji	średnia
1. pył -	2,46
2. SO ₂ -	2,56
3. NO ₂ -	85,58

Emisja uzyskania w wyniku pomiaru w kg/h

I.p. rodzaj substancji	średnia
1. pył -	0,00940
2. SO ₂ -	0,0098
3. NO _x -	0,3273

Ilość gazów lub pyłów dopuszczonych do wprowadzenia do powietrza:

I.p. rodzaj substancji	mg/m ³ u 3%O ₂
1. pył -	5,0
2. SO ₂ -	35
3. NO ₂ -	150

Kocioł gazowy LOOS UNIVERSAL UL-S10000, emitor 1c, rodzaj paliwa: gaz ziemny GZ 50.

Stężenie w war.um. gazu su. O₂ (tlen) 3% w mg/m³ :

I.p. rodzaj substancji	średnia
1. pył -	2,88
2. SO ₂ -	2,42
3. NO ₂ -	78,40

Emisja uzyskania w wyniku pomiaru w kg/h

I.p. rodzaj substancji	średnia
1. pył -	0,01595
2. SO ₂ -	0,0134
3. NO _x -	0,4369

Ilość gazów lub pyłów dopuszczonych do wprowadzenia do powietrza:

I.p. rodzaj substancji	mg/m ³ u 3%O ₂
1. pył -	5,0
2. SO ₂ -	35

Formularz N - karta informacyjna dla dokumentów od listopada 2010r

	Wszystkie dokumenty od listopada 2010r	
1	Numer karty / rok	205/2011
2	Rodzaj dokumentu	Analiza, opracowanie ekofizjograficzne, wyniki badań i pomiarów
3	Temat dokumentu	Ochrona wód
4	Nazwa dokumentu	Badania ścieków drożdżowych wykorzystywanych rolniczo 5/2011
5	Zakres przedmiotowy (opis)	Badania sanitarne i wybranych parametrów fizykochemicznych
6	Obszar, którego dokument dotyczy	1604043 - Wołczyn
7	Znak sprawy	ROŚ.6324.21.2011
8	Dokument wytworzył	Magdalena Godzwon
9	Data dokumentu	2011-11-28
10	Dokument zatwierdził	
11	Data zatwierdzenia dokumentu	
12	Miejsce przechowywania (nazwa instytucji, nazwa komórki organizacyjnej, numer pokoju, numer telefonu kontaktowego)	Starostwo Powiatowe w Kluczborku ul. Katowicka 1, 46-200 Kluczbork - Wydział Rolnictwa, Ochrony Środowiska i Leśnictwa, pokój nr 307 i 308, nr tel. (077) 418 52 18 wew. 170-171.
13	Adres elektroniczny zawierający odnośnik do dokumentu	
14	Informacja, czy dokument jest ostateczny	Nie
15	Numery kart innych dokumentów w sprawie	161/2011 , 118/2011 , 177/2011
16	Data zamieszczenia danych o dokumencie w wykazie	2011-12-22
17	Zastrzeżenia dotyczące nieudostępniania informacji	
18	Uwagi	Próbka pobrana 26-27.10.2011r. wynik/wymagania azot ogólny:360/350 mg N/l potas:704/610 mg K/l Bakterie chorobotwórcze z rodzaju Salmonella - niewykrywalne w 1 l Obecność żywych jaj pasożytów: -Ascaris sp. nieobecne w 1 l -Trichuris nieobecne w 1l -Toxocara sp. nieobecne w 1 l

Formularz N - karta informacyjna dla dokumentów od listopada 2010r

	Wszystkie dokumenty od listopada 2010r	
1	Numer karty / rok	217/2011
2	Rodzaj dokumentu	Analiza, opracowanie ekofizjograficzne, wyniki badań i pomiarów
3	Temat dokumentu	Ochrona wód
4	Nazwa dokumentu	Kontrolne badania fizykochemiczne wód powierzchniowych z przekrojów na rzekach Strumień Wołczyński i Czarna Woda oraz przesiąków do rowów
5	Zakres przedmiotowy (opis)	Wyniki okresowych pomiarów ilości i jakości ścieków dopływających i odpływających z pól RWS - rolniczego wykorzystania ścieków 4/2011
6	Obszar, którego dokument dotyczy	1604045 - Wołczyn - obszar wiejski
7	Znak sprawy	ROŚ.6324.1
8	Dokument wytworzył	Magdalena Godzwon
9	Data dokumentu	2011-12-12
10	Dokument zatwierdził	
11	Data zatwierdzenia dokumentu	
12	Miejsce przechowywania (nazwa instytucji, nazwa komórki organizacyjnej, numer pokoju, numer telefonu kontaktowego)	Starostwo Powiatowe w Kluczborku ul. Katowicka 1, 46-200 Kluczbork - Wydział Rolnictwa, Ochrony Środowiska i Leśnictwa, pokój nr 307 i 308, nr tel. (077) 418 52 18 wew. 170-171.
13	Adres elektroniczny zawierający odnośnik do dokumentu	
14	Informacja, czy dokument jest ostateczny	Nie
15	Numer kart innych dokumentów w sprawie	190/2011 , 150/2011 , 86/2011 , 116/2011 , 184/2011 , 114/2011 , 10/2011
16	Data zamieszczenia danych o dokumencie w wykazie	2011-12-22
17	Zastrzeżenia dotyczące nieudostępniania informacji	
18	Uwagi	ŚCIEKI PRZEMYSŁOWE _ DROŹDŹOWE Charakterystyka urządzeń oczyszczających ścieki: Pola rolniczego wykorzystania ścieków (1817 ha), Punkty kontrolne na rowach prowadzących do rzeki Czarna Woda: WS-1-na rowie nr 45-w km 0+750 WS-2-na rowie nr 46-w km 1+050 Punkty kontrolne rowy prowadzące do rzeki Strumień Wołczyński WS-4-na rowie nr 4-w km 1+390 WS-5-na rowie nr 1-w km 1+280

WS-6-na rowie nr A-w km 0+015
WS-7-na rowie nr A-w km 0+400
WS-9-na rowie nr 5-w km 6+080
WS-10-na rowie nr K-w km 13+320
WS-11-na rowie nr C-w km 2+280
WS-1B-na rowie nr A-1-w km 0+670
WS-2B-na rowie nr A-2-w km 0+100
WS-3B-na rowie nr A-3-w km 0+020
WS-3B/1-na rowie nr A-3-poniżej wylotu
ścieków z oczyszczalni S.M.Brzezinki
WS-4B-na rowie nr A-4-w km. 0+020

Data wykonania poboru próbek z WS-1:
16.11.2011r.
parametr: wynik/dopuszczalna wartość-klasa
wód jednostka
brak przepływu

Data wykonania poboru próbek z WS-2:
16.11.2011r.
parametr: wynik/dopuszczalna wartość-klasa
wód jednostka
pH: 6,9/6-8,5-Kl. I
zawiesiny ogólne: 2,2/do 25-Kl. I mg/l
BZT5: 1,11/<3-Kl. I mg O2/l
ChZTCr: 10,7/10-20-Kl. II mg O2/l
azot amonowy: <0,05/do 0,78-Kl. I mgN-NH4/l
azot azotanowy: 14,8/>5-Kl. III-V mg/l
azot azotynowy: 0,0485/ - mgN-NO2/l
azot Kjeldahla (Norg+N-NH4): 0,56/<1-Kl. I
mgN/l
azot ogólny: 15,41/>10-Kl. III-V mg/l
fosfor ogólny:0,04/<0,2-Kl. I mg P/l
fosforany: <0,076/- mgPO4/l
potas: 8,54/- mgK/l
chlorki: 106/do 200-Kl. I mg Cl/l
siarczany: 223/150-250-Kl. II mg SO4/l

Data wykonania poboru próbek z WS-4:
16.11.2011r.
parametr: wynik/dopuszczalna wartość-klasa
wód jednostka
pH: 7,6/6-8,5-Kl. I
zawiesiny ogólne: 4,2/do 25-Kl. I mg/l
BZT5: 1,0,2/<3-Kl. I mg O2/l
ChZTCr: 20,4/>20-Kl. III mg O2/l
azot amonowy: 0,07/0,78-1,56-Kl. II mgN-NH4/l
azot azotanowy: 0,758/<2,2-Kl. I mgN-NO3/l
azot azotynowy: 0,0144/ - mgN-NO2/l
azot Kjeldahla (Norg+N-NH4): 0,56/>1-Kl. I
mgN/l
azot ogólny: 1,33/<5-Kl. I mg/l
fosfor ogólny:0,09/<0,2-Kl. I mg P/l
fosforany: 0,115/- mgPO4/l
potas: 6,23/ - mgK/l
chlorki: 76/do 200-Kl.I mg Cl/l
siarczany: 194/150-250 Kl.II mg SO4/l

Data wykonania poboru próbek z WS-5:
16.11.2011r..
parametr: wynik/dopuszczalna wartość-klasa
wód jednostka
pH: 7,7/6-8,5-Kl. I
zawiesiny ogólne: <2,0/do 25-Kl. I mg/l
BZT5: 1,42/<3 Kl. I mg O2/l
ChZTCr: 12,2/10-20-Kl. II mg O2/l
azot amonowy: <0,05/<0,78-Kl.I mgN-NH4/l

azot azotanowy: 11,9/powyżej 5-Kl. III mgN-NO₃/l
azot azotynowy: 0,038/ - mgN-NO₂/l
azot Kjeldahla (Norg+N-NH₄): 0,4/ <1-Kl.I mgN/l
azot ogólny: 11,94/powyżej 10-Kl. III mg/l
fosfor ogólny: 0,07/do 0,2-Kl. I mg P/l
fosforany: <0,076/- mgPO₄/l
potas: 8,81/ - mgK/l
chlorki: 103/do 200-Kl. I mg Cl/l
siarczany: 242/150-250-Kl. II mg SO₄/l

Data wykonania poboru próbek z WS-6:
16.11.2011r.

parametr: wynik/dopuszczalna wartość-klasa
wód jednostka
pH: 7,7/6-8,5-Kl. I
zawiesiny ogólne: 12/<25-Kl.I mg/l
BZT₅: 1,24/>6-Kl.III-V mg O₂/l
ChZTCr: 16/10-20-Kl.II mg O₂/l
azot amonowy: 0,164/<0,78-Kl.I mgN-NH₄/l
azot azotanowy: 14,3/powyżej 5-Kl. III mgN-NO₃/l
azot azotynowy: 0,056/ - mgN-NO₂/l
azot Kjeldahla (Norg+N-NH₄): 0,784/<1-Kl. mgN/l
azot ogólny: 15,04/powyżej 10-Kl. III mg/l
fosfor ogólny:0,25/0,2-0,4-Kl.II mg P/l
fosforany: <0,076/- mgPO₄/l
potas: 14,2/ - mgK/l
chlorki: 85/do 200-Kl. I mg Cl/l
siarczany: 250/150-250-Kl. II mg SO₄/l

Data wykonania poboru próbek z WS-7:
16.11.2011r.

parametr: wynik/dopuszczalna wartość-klasa
wód jednostka
pH: 7,8 /6-8,5-Kl. I
zawiesiny ogólne:13/<25-Kl.I mg/l
BZT₅: 1,61/<3-Kl.I mg O₂/l
ChZTCr: 13,5/10-20-Kl. II mg O₂/l
azot amonowy: 0,182/<0,78-Kl. I mgN-NH₄/l
azot azotanowy: 16,2/powyżej 5-Kl. III mgN-NO₃/l
azot azotynowy: 0,0545/ - mgN-NO₂/l
azot Kjeldahla (Norg+N-NH₄): 0,784/<1-Kl.I mgN/l
azot ogólny: 17,04/powyżej 10-Kl. III mg/l
fosfor ogólny:0,27/0,2-0,4-Kl.II mg P/l
fosforany: <0,076/- mgPO₄/l
potas: 10,7/ - mgK/l
chlorki: 93/do 200-Kl. I mg Cl/l
siarczany: 226/150-250-Kl. II mg SO₄/l

Data wykonania poboru próbek z WS-9:
16.11.2011r.

parametr: wynik/dopuszczalna wartość-klasa
wód jednostka
pH: 7,8/6-8,5-Kl. I
zawiesiny ogólne: 4,3/do 25-Kl. I mg/l
BZT₅: 1,11/<3-Kl.I mg O₂/l
ChZTCr: <10/<10-Kl. I mg O₂/l
azot amonowy: 0,118/0,78-1,56-Kl.II mgN-NH₄/l
azot azotanowy: 4,17/<2,2-Kl. I mgN-NO₃/l
azot azotynowy: 0,023/ - mgN-NO₂/l
azot Kjeldahla (Norg+N-NH₄): 0,504/<1-Kl. I mgN/l
azot ogólny: 4,70/<5-Kl.I mg/l

fosfor ogólny: 0,05/do 0,2-Kl. I mg P/l
fosforany: <0,076/- mgPO₄/l
potas: 2,46/ - mgK/l
chlorki: 68/do 200-Kl. I mg Cl/l
siarczany: 174/150-250-Kl. II mg SO₄/l

Data wykonania poboru próbek z WS-10:
16.11.2011r.

parametr: wynik/dopuszczalna wartość-klasa
wód jednostka

pH: 7,2/6-8,5-Kl. I

zawiesiny ogólne: 4,8/do 25-Kl. I mg/l

BZT5: 1,03/do 3-Kl. I mg O₂/l

ChZTCr: 15,4/10-20-Kl. II mg O₂/l

azot amonowy: <0,05/do 0,78-Kl. I mgN-NH₄/l

azot azotanowy: 0,424/do 2,2-Kl. I mgN-NO₃/l

azot azotynowy: <0,0125/ - mgN-NO₂/l

azot Kjeldahla (Norg+N-NH₄): <0,4/ <1-Kl. I
mgN/l

azot ogólny: 0,84/do 5-Kl. I mg/l

fosfor ogólny: 0,07/<0,2-Kl. I mg P/l

fosforany: <0,076/- mgPO₄/l

potas: 6,16/ - mgK/l

chlorki: 45/do 200-Kl. I mg Cl/l

siarczany: 128/do 150-Kl. I mg SO₄/l

Data wykonania poboru próbek z WS-11:
16.11.2011r.

parametr: wynik/dopuszczalna wartość-klasa
wód jednostka

pH: 7,7/6-8,5-Kl. I

zawiesiny ogólne: 23/do 25-Kl. I mg/l

BZT5: 3,23/3-6-Kl. II mg O₂/l

ChZTCr: 29,2/>20-Kl. III-V mg O₂/l

azot amonowy: 0,769/<0,78-Kl. I mgN-NH₄/l

azot azotanowy: 0,3/2,2-5-Kl. II mgN-NO₃/l

azot azotynowy: 0,0174/ - mgN-NO₂/l

azot Kjeldahla (Norg+N-NH₄): 2,02/>2-Kl. III-V
mgN/l

azot ogólny: 2,34/<5-Kl. I mg/l

fosfor ogólny: 0,07/>0,4-Kl. III-V mg P/l

fosforany: <0,076/- mgPO₄/l

potas: 114/- mgK/l

chlorki: 147/do 200-Kl. I mg Cl/l

siarczany: 406/>250-Kl. III-V mg SO₄/l

Data wykonania poboru próbek z WS-1B:
16.11.2011r.

parametr: wynik/dopuszczalna wartość-klasa
wód jednostka

pH: 7,4/6-8,5-Kl. I

zawiesiny ogólne: <2,0/do 25-Kl. I mg/l

BZT5: 2,65/<3-Kl. I mg O₂/l

ChZTCr: 18,4/10-20-Kl. II mg O₂/l

azot amonowy: 0,218/0,78-Kl. I mgN-NH₄/l

azot azotanowy: 0,056/<2,2-Kl. I mgN-NO₃/l

azot azotynowy: <0,0125/ - mgN-NO₂/l

azot Kjeldahla (Norg+N-NH₄): 0,56/<1-Kl. I mgN/l

azot ogólny: 0,63/<5-Kl. I mg/l

fosfor ogólny: 0,04/<0,2-Kl. I mg P/l

fosforany: 0,081/- mgPO₄/l

potas: 2,04/ - mgK/l

chlorki: 40/do 200-Kl. I mg Cl/l

siarczany: 198/150-250-Kl. II mg SO₄/l

Data wykonania poboru próbek z WS-2B:
16.11.2011r.

parametr: wynik/dopuszczalna wartość-klasa
wód jednostka
pH: 7,2/6-8,5-Kl. I
zawiesiny ogólne: 5,2/do 25-Kl. I mg/l
BZT5: 1,23/>3-Kl. I mg O₂/l
ChZTCr: 18,9/10-20-Kl. II mg O₂/l
azot amonowy: <0,05/do 0,78-Kl. I mgN-NH₄/l
azot azotanowy: 0,072/do 2,2-Kl. I mgN-NO₃/l
azot azotynowy: <0,0125/ - mgN-NO₂/l
azot Kjeldahla (Norg+N-NH₄): <0,4/do 1-Kl. I
mgN/l
azot ogólny: 0,48/do 5-Kl. I mg/l
fosfor ogólny: 0,03/do 0,2-Kl. I mg P/l
fosforany: <0,076/- mgPO₄/l
potas: 2,36/ - mgK/l
chlorki: 43/do 200-Kl. I mg Cl/l
siarczany: 160/150-250-Kl. II mg SO₄/l

Data wykonania poboru próbek z WS-3B:
16.11.2011r.

parametr: wynik/dopuszczalna wartość-klasa
wód jednostka
pH: 7,2/6-8,5-Kl. I
zawiesiny ogólne: 3/do 25-Kl. I mg/l
BZT5: 0,96/<3-Kl. I mg O₂/l
ChZTCr: 11,6/10-20-Kl. II mg O₂/l
azot amonowy: 0,051/do 0,78-Kl. I mgN-NH₄/l
azot azotanowy: 0,324/do 2,2-Kl. I mgN-NO₃/l
azot azotynowy: <0,0125/ - mgN-NO₂/l
azot Kjeldahla (Norg+N-NH₄): 0,56/do 1-Kl. I
mgN/l
azot ogólny: 0,9/do 5-Kl. I mg/l
fosfor ogólny: 0,05/do 0,2-Kl. I mg P/l
fosforany: <0,076/- mgPO₄/l
potas: 9,52/ - mgK/l
chlorki: 76/do 200-Kl. I mg Cl/l
siarczany: 159/150-250-Kl. II mg SO₄/l

Data wykonania poboru próbek z WS-3B/1:
16.11.2011r.

parametr: wynik/dopuszczalna wartość-klasa
wód jednostka
pH: 6,8/6-8,5-Kl. I
zawiesiny ogólne: 19/do 25-Kl. I mg/l
BZT5: 4,81/<3-Kl. I mg O₂/l
ChZTCr: 88,4/>20-Kl. III-V mg O₂/l
azot amonowy: 5,54/>1,56-Kl. III-V mgN-NH₄/l
azot azotanowy: 27,8/do 2,2-Kl. I mgN-NO₃/l
azot azotynowy: 1,18/ - mgN-NO₂/l
azot Kjeldahla (Norg+N-NH₄): 7,12/do 1-Kl. I
mgN/l
azot ogólny: 36,1/>10-Kl. III-V mg/l
fosfor ogólny: 0,07/do 0,2-Kl. I mg P/l
fosforany: <0,076/- mgPO₄/l
potas: 4,04/ - mgK/l
chlorki: 167/do 200-Kl. I mg Cl/l
siarczany: 197/150-250-Kl. II mg SO₄/l

Data wykonania poboru próbek z WS-4B:
16.11.2011r.

parametr: wynik/dopuszczalna wartość-klasa
wód jednostka
pH: 7,5/6-8,5-Kl. I
zawiesiny ogólne: 5,8/do 25-Kl. I mg/l
BZT5: 0,91/<3 Kl. I mg O₂/l
ChZTCr: 11,9/10-20-Kl. II mg O₂/l
azot amonowy: <0,05/do 0,78-Kl. I mgN-NH₄/l

azot azotanowy: 0,047/do 2,2-Kl. I mgN-NO3/l
azot azotynowy: <0,0125/ - mgN-NO2/l
azot Kjeldahla (Norg+N-NH4): <0,4/do 1-Kl. I mgN/l
azot ogólny: 0,46/do 5-Kl. I mg/l
fosfor ogólny: 0,08/do 0,2-Kl. I mg P/l
fosforany: <0,076/- mgPO4/l
potas: 2,02/ - mgK/l
chlorki: 62/do 200-Kl. I mg Cl/l
siarczany: 81/do 150-Kl. I mg SO4/l

Punkty kontrolne jakości wód powierzchniowych na rzece Czarna Woda:
PK-I CW w km 3+840,
PK-II CW w km 3+020,
Punkty kontrolne jakości wód powierzchniowych na rzece Strumień Wołczyński:
PK-I w km 1+730,
PK-II w km 2+770,
PK-III w km 4+500,
PK-IV w km 5+480,
PK-V w km 5+620,
PK-V/1 w km 6+140,
PK-V/2 w km 9+330,
PK-VI w km 12+420
PK-VII w km 10+700
PK-VII w km 15+150

Data wykonania poboru próbek z PK-I-CW:
16.11.2011
Parametr: wynik/dopuszczalna wartość-klasa wód jednostka
pH: 7,4/6-8,5-Kl. I
zawiesiny ogólne: 5/do 25-Kl. I mg/l
BZT5: 1,07/<3-Kl. I mg O2/l
ChZTCr: 10,4/10-20-Kl. II mg O2/l
Tlen rozpuszczony: 5,4/5-7-Kl. II mg O2/l
azot amonowy: <0,05/do 0,78-Kl. I mgN-NH4/l
azot azotanowy: 0,061/<2,2-Kl. I mgN-NO3/l
azot azotynowy: <0,0125/ - mgN-NO2/l
azot Kjeldahla (Norg+N-NH4): <0,4/<1-Kl. I mgN/l
azot ogólny: 0,47/<5-Kl. I mg/l
fosfor ogólny: <0,025/do 0,2-Kl. I mg P/l
fosforany: <0,076/- mgPO4/l
potas: 4,2/ - mgK/l
chlorki: 48/do 200-Kl. I mg Cl/l
siarczany: 59/do 150-Kl. I mg SO4/l

Data wykonania poboru próbek z PK-II-CW:
16.11.2011
Parametr: wynik/dopuszczalna wartość-klasa wód jednostka
pH: 7,4/6-8,5-Kl. I
zawiesiny ogólne: 2,6/do 25-Kl. I mg/l
BZT5: 0,98/do 3-Kl. I mg O2/l
ChZTCr: <10/10-20-Kl. II mg O2/l
Tlen rozpuszczony: 7/5-7-Kl. II mg O2/l
azot amonowy: <0,05/do 0,78-Kl. I mgN-NH4/l
azot azotanowy: 0,061/ <2,2-Kl. I mgN-NO3/l
azot azotynowy: <0,0125/ - mgN-NO2/l
azot Kjeldahla (Norg+N-NH4): <0,4/do 1-Kl. I mgN/l
azot ogólny: 0,47/<5-Kl. I mg/l
fosfor ogólny: <0,025/do 0,2-Kl. I mg P/l
fosforany: <0,076/- mgPO4/l

potas: 6,37/ - mgK/l
chlorki: 50/do 200-Kl. I mg Cl/l
siarczany: 59/do 150-Kl. I mg SO₄/l

Data wykonania poboru próbek z PK-I:
16.11.2011

Parametr: wynik/dopuszczalna wartość-klasa
wód jednostka

pH: 7,7/6-8,5-Kl. I
zawiesiny ogólne: 5,4/do 25-Kl. I mg/l
BZT5: 3,48/3-5-Kl. II mg O₂/l
ChZTCr: 18,5/10-20-Kl. II mg O₂/l
Tlen rozpuszczony: 7,8/>7-Kl. I mg O₂/l
azot amonowy: 1,23/0,78-1,56-Kl. II mgN-NH₄/l
azot azotanowy: 3,76/2,2-5-Kl. II mgN-NO₃/l
azot azotynowy: 0,0964/ - mgN-NO₂/l
azot Kjeldahla (Norg+N-NH₄): 2,13/powyżej 2-
Kl. III-V mgN/l
azot ogólny: 5,99/5-10-Kl. II mg/l
fosfor ogólny: 0,057/<0,2-Kl. I mg P/l
fosforany: 0,082/- mgPO₄/l
potas: 12,6/ - mgK/l
chlorki: 55/do 200-Kl. I mg Cl/l
siarczany: 115/do 150-Kl. I mg SO₄/l

Data wykonania poboru próbek z PK-II
16.11.2011

Parametr: wynik/dopuszczalna wartość-klasa
wód jednostka

pH: 7,7/6-8,5-Kl. I
zawiesiny ogólne: 11/do 25-Kl. I mg/l
BZT5: 4,1/3-6-Kl. II mg O₂/l
ChZTCr: 20,7/>20-Kl. III-V mg O₂/l
Tlen rozpuszczony: 8,5/>7-Kl. I mg O₂/l
azot amonowy: 2,58/>1,56-Kl. III-V mgN-NH₄/l
azot azotanowy: 2,98/2,2-5-Kl. II mgN-NO₃/l
azot azotynowy: 0,08/ - mgN-NO₂/l
azot Kjeldahla (Norg+N-NH₄): 3,59/powyżej 2-
Kl. III-V mgN/l
azot ogólny: 6,65/5-10-Kl. II mg/l
fosfor ogólny: 0,152/do 0,2-Kl. I mg P/l
fosforany: 0,107/- mgPO₄/l
potas: 10,8/ - mgK/l
chlorki: 53/do 200-Kl. I mg Cl/l
siarczany: 118/do 150-Kl. I mg SO₄/l

Data wykonania poboru próbek z PK-III
16.11.2011

Parametr: wynik/dopuszczalna wartość-klasa
wód jednostka

pH: 7,7/6-8,5-Kl. I
zawiesiny ogólne: 36/25-50-Kl. II mg/l
BZT5: 1,61/>3-Kl. I mg O₂/l
ChZTCr: 18,7/10-20-Kl. II mg O₂/l
Tlen rozpuszczony: 10,4/>7-Kl. I mg O₂/l
azot amonowy: 0,065/do 0,78-Kl. I mgN-NH₄/l
azot azotanowy: 1,93/<2,2-Kl. I mgN-NO₃/l
azot azotynowy: 0,0197/ - mgN-NO₂/l
azot Kjeldahla (Norg+N-NH₄): 0,672/<1-Kl. I
mgN/l
azot ogólny: 2,62/do 5-Kl. I mg/l
fosfor ogólny: 0,053/do 0,2-Kl. I mg P/l
fosforany: <0,076/- mgPO₄/l
potas: 3,43/ - mgK/l
chlorki: 48/do 200-Kl. I mg Cl/l
siarczany: 107/do 150-Kl. I mg SO₄/l

Data wykonania poboru próbek z PK-IV
16.11.2011
Parametr: wynik/dopuszczalna wartość-klasa
wód jednostka
pH: 7,6/6-8,5-Kl. I
zawiesiny ogólne: 26/25-50-Kl. II mg/l
BZT5: 1,11/<3-Kl. I mg O2/l
ChZTCr: 18/10-20-Kl. II mg O2/l
Tlen rozpuszczony: 8,8/powyżej 7-Kl. I mg O2/l
azot amonowy: 0,063/do 0,78-Kl. I mgN-NH4/l
azot azotanowy: 1,87/<2,2-Kl. I mgN-NO3/l
azot azotynowy: 0,0163/ - mgN-NO2/l
azot Kjeldahla (Norg+N-NH4): 0,56/do 1-Kl. I mgN/l
azot ogólny: 2,29/do 5-Kl. I mg/l
fosfor ogólny: <0,025/do 0,2-Kl. I mg P/l
fosforany: <0,076/- mgPO4/l
potas: 2,86/ - mgK/l
chlorki: 45/do 200-Kl. I mg Cl/l
siarczany: 98/do 150-Kl. I mg SO4/l

Data wykonania poboru próbek z PK-V
16.11.2011
Parametr: wynik/dopuszczalna wartość-klasa
wód jednostka
pH: 7,6/6-8,5-Kl. I
zawiesiny ogólne: 23/do 25-Kl. I mg/l
BZT5: 1,29/<3-Kl. I mg O2/l
ChZTCr: 14,4/10-20-Kl. II mg O2/l
Tlen rozpuszczony: 10,1/powyżej 7-Kl. I mg O2/l
azot amonowy: 0,057/do 0,78-Kl. I mgN-NH4/l
azot azotanowy: 1,73/<2,2-Kl. I mgN-NO3/l
azot azotynowy: 0,016/ - mgN-NO2/l
azot Kjeldahla (Norg+N-NH4): 0,672/<1-Kl. I mgN/l
azot ogólny: 1,42/do 5-Kl. I mg/l
fosfor ogólny: <0,025/<0,2-Kl. I mg P/l
fosforany: <0,076/- mgPO4/l
potas: 2,95/ - mgK/l
chlorki: 42/do 200-Kl. I mg Cl/l
siarczany: 98/do 150-Kl. I mg SO4/l.

Data wykonania poboru próbek z PK-V/1
16.11.2011
Parametr: wynik/dopuszczalna wartość-klasa
wód jednostka
pH: 7,7/6-8,5-Kl. I
zawiesiny ogólne: 7,8/do 25-Kl. I mg/l
BZT5: 0,88/<3-Kl. I mg O2/l
ChZTCr: <10/10-20-Kl. II mg O2/l
Tlen rozpuszczony: 8,9/powyżej 7-Kl. I mg O2/l
azot amonowy: <0,05/do 0,78-Kl. I mgN-NH4/l
azot azotanowy: 1,21/<2,2-Kl. I mgN-NO3/l
azot azotynowy: 0,014/ - mgN-NO2/l
azot Kjeldahla (Norg+N-NH4): <0,4/do 1-Kl. I mgN/l
azot ogólny: 1,62/do 5-Kl. I mg/l
fosfor ogólny: <0,025/do 0,2-Kl. I mg P/l
fosforany: <0,076/- mgPO4/l
potas: 3,03/ - mgK/l
chlorki: 43/do 200-Kl. I mg Cl/l
siarczany: 95/do 150-Kl. I mg SO4/l

Data wykonania poboru próbek z PK-V/2
16.11.2011
Parametr: wynik/dopuszczalna wartość-klasa

wód jednostka
pH: 7,7/6-8,5-Kl. I
zawiesiny ogólne: 7/do 25-Kl. I mg/l
BZT5: 0,81/do 3-Kl. I mg O₂/l
ChZTCr: <10/<10-Kl. I mg O₂/l
Tlen rozpuszczony: 10,2/powyżej 7-Kl. I mg O₂/l
azot amonowy: 0,053/do 0,78-Kl. I mgN-NH₄/l
azot azotanowy: 1,03/do 2,2-Kl. I mgN-NO₃/l
azot azotynowy: <0,0125/ - mgN-NO₂/l
azot Kjeldahla (Norg+N-NH₄): <0,4/1-2-Kl. II mgN/l
azot ogólny: 1,44/do 5-Kl. I mg/l
fosfor ogólny: 0,03/do 0,2-Kl. I mg P/l
fosforany: <0,076/- mgPO₄/l
potas: 2,95/ - mgK/l
chlorki: 36/do 200-Kl. I mg Cl/l
siarczany: 87/do 150-Kl. I mg SO₄/l

Data wykonania poboru próbek z PK-VI
16.11.2011

Parametr: wynik/dopuszczalna wartość-klasa
wód jednostka

pH: 7,8/6-8,5-Kl. I
zawiesiny ogólne: 6,6/do 25-Kl. I mg/l
BZT5: 0,85/<3-Kl. I mg O₂/l
ChZTCr: <10/10-20-Kl. II mg O₂/l
Tlen rozpuszczony: 10,1/powyżej 7-Kl. I mg O₂/l
azot amonowy: <0,05/do 0,78-Kl. I mgN-NH₄/l
azot azotanowy: 1,04/do 2,2-Kl. I mgN-NO₃/l
azot azotynowy: <0,0125/ - mgN-NO₂/l
azot Kjeldahla (Norg+N-NH₄): <0,4/do 1-Kl. I mgN/l
azot ogólny: 1,45/do 5-Kl. I mg/l
fosfor ogólny: <0,025/do 0,2-Kl. I mg P/l
fosforany: 0,092/- mgPO₄/l
potas: 3,38/ - mgK/l
chlorki: 36/do 200-Kl. I mg Cl/l
siarczany: 91/do 150-Kl. I mg SO₄/l

Data wykonania poboru próbek z PK-VII
16.11.2011

Parametr: wynik/dopuszczalna wartość-klasa
wód jednostka

pH: 7,6/6-8,5-Kl. I
zawiesiny ogólne: 11/do 25-Kl. I mg/l
BZT5: 0,9/do 3-Kl. I mg O₂/l
ChZTCr: <10/<10-Kl. I mg O₂/l
Tlen rozpuszczony: 8,5/powyżej 7-Kl. I mg O₂/l
azot amonowy: 0,058/do 0,78-Kl. I mgN-NH₄/l
azot azotanowy: 0,507/2,2-5-Kl. II mgN-NO₃/l
azot azotynowy: <0,0125/ - mgN-NO₂/l
azot Kjeldahla (Norg+N-NH₄): <0,4/do 1-Kl. I mgN/l
azot ogólny: 0,92/do 5-Kl. I mg/l
fosfor ogólny: <0,025/do 0,2-Kl. I mg P/l
fosforany: <0,076/- mgPO₄/l
potas: 2,64/ - mgK/l
chlorki: 33/do 200-Kl. I mg Cl/l
siarczany: 83/do 150-Kl. I mg SO₄/l

Data wykonania poboru próbek z PK-VIII
16.11.2011

Parametr: wynik/dopuszczalna wartość-klasa
wód jednostka

pH: 7,6/6-8,5-Kl. I

zawiesiny ogólne: 14,6/do 25-Kl. I mg/l
BZT5: 1,16/<3-Kl. I mg O2/l
ChZTCr: <10/<10-Kl. I mg O2/l
Tlen rozpuszczony: 8,6/powyżej 7-Kl. I mg O2/l
azot amonowy: 0,056/do 0,78-Kl. I mgN-NH4/l
azot azotanowy: 0,476/do 2,2-Kl. I mgN-NO3/l
azot azotynowy: <0,0125/ - mgN-NO2/l
azot Kjeldahla (Norg+N-NH4): <0,4/do 1-Kl. I mgN/l
azot ogólny: 0,86/do 5-Kl. I mg/l
fosfor ogólny: <0,025/do 0,2-Kl. I mg P/l
fosforany: <0,076/- mgPO4/l
potas: 1,82/ - mgK/l
chlorki: 30/do 200-Kl. I mg Cl/l
siarczany: 88/do 150-Kl. I mg SO4/l

Formularz N - karta informacyjna dla dokumentów od listopada 2010r

	Wszystkie dokumenty od listopada 2010r	
1	Numer karty / rok	226/2011
2	Rodzaj dokumentu	Analiza, opracowanie ekofizjograficzne, wyniki badań i pomiarów
3	Temat dokumentu	Ochrona wód
4	Nazwa dokumentu	Kontrolne analizy jakościowe wód chłodniczych wprowadzanych do ziemi - rowu
5	Zakres przedmiotowy (opis)	Badanie temperatury wód chłodniczych wprowadzanych do rowu przydrożnego "A" pr. 6/2011
6	Obszar, którego dokument dotyczy	1604044 - Wołczyn - miasto
7	Znak sprawy	ROŚ.6324.10.2011
8	Dokument wytworzył	Magdalena Godzwon
9	Data dokumentu	2011-12-14
10	Dokument zatwierdził	
11	Data zatwierdzenia dokumentu	
12	Miejsce przechowywania (nazwa instytucji, nazwa komórki organizacyjnej, numer pokoju, numer telefonu kontaktowego)	Starostwo Powiatowe w Kluczborku ul. Katowicka 1, 46-200 Kluczbork - Wydział Rolnictwa, Ochrony Środowiska i Leśnictwa, pokój nr 307 i 308, nr tel. (077) 418 52 18 wew. 170-171.
13	Adres elektroniczny zawierający odnośnik do dokumentu	
14	Informacja, czy dokument jest ostateczny	Nie
15	Numerы kart innych dokumentów w sprawie	199/2011 , 179/2011 , 95/2011 , 115/2011 , 198/2011 , 96/2011 , 17/2011
16	Data zamieszczenia danych o dokumencie w wykazie	2012-01-03
17	Zastrzeżenia dotyczące nieudostępniania informacji	
18	Uwagi	W dniu pobrania próbek - 1.12.2011r. - Temperatura wód chłodniczych: 29,5 stop. C - dopuszczalna 35 stop. C

Formularz N - karta informacyjna dla dokumentów od listopada 2010r

	Wszystkie dokumenty od listopada 2010r	
1	Numer karty / rok	19/2012
2	Rodzaj dokumentu	Wniosek o wydanie decyzji
3	Temat dokumentu	Inne
4	Nazwa dokumentu	Wniosek o wydanie pozwolenia na wprowadzanie gazów i pyłów do powietrza.
5	Zakres przedmiotowy (opis)	Wprowadzanie gazów i pyłów do powietrza.
6	Obszar, którego dokument dotyczy	1604044 - Wołczyn - miasto
7	Znak sprawy	ROŚ.6224.4.2011
8	Dokument wytworzył	Emilia Uryga
9	Data dokumentu	2011-11-23
10	Dokument zatwierdził	
11	Data zatwierdzenia dokumentu	
12	Miejsce przechowywania (nazwa instytucji, nazwa komórki organizacyjnej, numer pokoju, numer telefonu kontaktowego)	Starostwo Powiatowe w Kluczborku, Wydział Rolnictwa, Ochrony Środowiska i Leśnictwa, ul. Katowicka 1, 46-200 Kluczbork, pok. 307-308, tel. 77 418 52 18 wew. 170-171.
13	Adres elektroniczny zawierający odnośnik do dokumentu	
14	Informacja, czy dokument jest ostateczny	Nie
15	Numery kart innych dokumentów w sprawie	21/2012
16	Data zamieszczenia danych o dokumencie w wykazie	2012-06-04
17	Zastrzeżenia dotyczące nieudostępniania informacji	
18	Uwagi	Nieaktualne

Formularz N - karta informacyjna dla dokumentów od listopada 2010r

	Wszystkie dokumenty od listopada 2010r	
1	Numer karty / rok	21/2012
2	Rodzaj dokumentu	Decyzja
3	Temat dokumentu	Inne
4	Nazwa dokumentu	Decyzja pozwalająca Lesaffre Polska S.A. 46-250 Wołczyn, ul. Dworcowa 36 na wprowadzanie gazów i pyłów do powietrza dla Zakładu Lesaffre Polska w Wołczynie, 46-250 Wołczyn, ul. Dworcowa 36, dz. nr 264 i 266 ark. mapy 3.
5	Zakres przedmiotowy (opis)	Wprowadzanie gazów i pyłów do powietrza.
6	Obszar, którego dokument dotyczy	1604044 - Wołczyn - miasto
7	Znak sprawy	ROŚ.6224.4.2011
8	Dokument wytworzył	Emilia Uryga
9	Data dokumentu	2012-02-06
10	Dokument zatwierdził	
11	Data zatwierdzenia dokumentu	
12	Miejsce przechowywania (nazwa instytucji, nazwa komórki organizacyjnej, numer pokoju, numer telefonu kontaktowego)	Starostwo Powiatowe w Kluczborku, Wydział Rolnictwa, Ochrony Środowiska i Leśnictwa, ul. Katowicka 1, 46-200 Kluczbork, pok. 307-308, tel. 77 418 52 18 wew. 170-171.
13	Adres elektroniczny zawierający odnośnik do dokumentu	
14	Informacja, czy dokument jest ostateczny	Tak
15	Numery kart innych dokumentów w sprawie	19/2012
16	Data zamieszczenia danych o dokumencie w wykazie	2012-03-06
17	Zastrzeżenia dotyczące nieudostępniania informacji	
18	Uwagi	<p>Nieaktualne</p> <p>Wielkość dopuszczalnej emisji</p> <p>Źródło: Kocioł gazowy LOOS Favorit 6000 nr 1 nominalna moc cieplna 4,35 MW sprawność 90%, emitor E1a substancja wielkość emisji dopuszczalnej w mg/m3 przy zawartości 3% tlenu w gazach odlotowych</p> <p>1) pył: 5,0 2) dwutlenek azotu: 150 3)dwutlenek siarki: 35</p> <p>Źródło: Kocioł gazowy LOOS Favorit 6000 nr 2</p>

nominalna moc cieplna 4,35 MW sprawność: 90% , emitor E1b
substancja wielkość emisji dopuszczalnej w mg/m3
przy zawartości 3% tlenu w gazach odlotowych
1) pył: 5,0
2) dwutlenek azotu: 150
3)dwutlenek siarki: 35

Źródło: Kocioł gazowy LOOS typ UNIVERSAL UL - S10000 nominalna moc cieplna 6,904 MW, sprawność 94, 3%, emitor E1c
substancja wielkość emisji dopuszczalnej w mg/m3
przy zawartości 3% tlenu w gazach odlotowych
1) pył: 5,0
2) dwutlenek azotu: 150
3)dwutlenek siarki: 35

Źródło: Kocioł parowy na biomasę nominalna moc cieplna 7,059 MW sprawność 85%
substancja wielkość emisji dopuszczalnej w mg/m3
przy zawartości 6% tlenu w gazach odlotowych
1) pył: 100
2) dwutlenek azotu: 400
3)dwutlenek siarki: 400

Źródło: Kadź fermentacyjna TO -1 nr 1 objętość V-116 m3 emitor E6
substancja wielkość emisji dopuszczalnej w kg/h
1) kwas siarkowy: 0,0666

Źródło: Kadź fermentacyjna TO-1 nr 2 objętość V-116 m3 emitor E7
substancja wielkość emisji dopuszczalnej w kg/h
1) kwas siarkowy: 0,0666

Źródło: spawalnia - spawanie elektryczne, emitor E8
substancja wielkość emisji dopuszczalnej w kg/h
1) pył: 0,00364
2) dwutlenek azotu: 0,00017
3) tlenek wegla*
*oznacza zanieczyszczenia, których emisja powoduje wielkość stężeń w powietrzu atmosferycznym mniejszą od 10% wartości odniesienia

Źródło: spawanie - spawanie gazowe, emitor E8
substancja wielkość emisji dopuszczalnej w kg/h
1) pył: 0,00077
2) dwutlenek azotu: 0,00009
3) tlenek wegla*
*oznacza zanieczyszczenia, których emisja powoduje wielkość stężeń w powietrzu atmosferycznym mniejszą od 10% wartości odniesienia

Źródło: spawalnia - spawanie elektryczne,

emitor E9
substancja wielkość emisji dopuszczalnej w
kg/h
1) pył: 0,00156
2) dwutlenek azotu: 0,00007
3) tlenek węgla*
*oznacza zanieczyszczenia, których emisja
powoduje wielkość stężeń w powietrzu
atmosferycznym mniejszą od 10% wartości
odniesienia

Źródło: spawalnica - spawanie gazowe, emitor E9
substancja wielkość emisji dopuszczalnej w
kg/h
1) pył: 0,00033
2) dwutlenek azotu: 0,00004
3) tlenek węgla*
*oznacza zanieczyszczenia, których emisja
powoduje wielkość stężeń w powietrzu
atmosferycznym mniejszą od 10% wartości
odniesienia

Źródło: Kadź fermentacyjna nr 1 objętość - 116
m³, emitor E16
substancja wielkość emisji dopuszczalnej w
kg/h
1) kwas siarkowy: 0,0023

Źródło: Kadź fermentacyjna nr 2 objętość - V-
116 m³, emitor E17
substancja wielkość emisji dopuszczalnej w
kg/h
1) kwas siarkowy: 0,0023

Źródło: Kadź fermentacyjna nr 3 objętość - V-
116 m³, emitor E18
substancja wielkość emisji dopuszczalnej w
kg/h
1) kwas siarkowy: 0,0043

Źródło: Kadź fermentacyjna nr 4 objętość - 116
m³, emitor E19
substancja wielkość emisji dopuszczalnej w
kg/h
1) kwas siarkowy: 0,0048

Źródło: Kadź fermentacyjna nr 5 objętość V-
30m³, emitor E20
substancja wielkość emisji dopuszczalnej w
kg/h
1) kwas siarkowy: 0,00053

Źródło: Kadź fermentacyjna nr 6 objętość V-150
m³, emitor E20a
substancja wielkość emisji dopuszczalnej w
kg/h
1) kwas siarkowy: 0,0066

Źródło: Kadź fermentacyjna nr 10 objętość V-
300 m³, emitor E20b
substancja wielkość emisji dopuszczalnej w
kg/h
1) kwas siarkowy: 0,01635

Źródło: Kadź fermentacyjna nr 20 objętość V-
300 m³, emitor E20c
substancja wielkość emisji dopuszczalnej w

kg/h

1) kwas siarkowy: 0,01635

Źródło: Kadź fermentacyjna nr 30 objętość V-300 m³, emitor E20d

substancja wielkość emisji dopuszczalnej w kg/h

1) kwas siarkowy: 0,01635

Źródło: stacja sterylizacji melasy - ekspander, wydajność ekspandera 18 m³/h, emitor E21

substancja wielkość emisji dopuszczalnej w kg/h, emitor E21

1) kwas siarkowy: 0,00033

Źródło: Zbiornik brzeczki melasowej nr 1 objętość V-25 m³, emitor E22

substancja wielkość emisji dopuszczalnej w kg/h,

1) kwas siarkowy: 0,00021

Źródło: Zbiornik brzeczki melasowej nr 2 objętość V-25 m³, emitor E22a

substancja wielkość emisji dopuszczalnej w kg/h,

1) kwas siarkowy: 0,00021

Źródło: Zbiornik magazynowy kwasu siarkowego H₂SO₄ (mag.surow.płyn.) objętość 40 m³, emitor E30

substancja wielkość emisji dopuszczalnej w kg/h,

1) kwas siarkowy: 0,0010

Źródło: Zbiornik magazynowy wody amoniakalnej NH₃ (mag.surow.płyn.) objętość V-136 m³, emitor E31

substancja wielkość emisji dopuszczalnej w kg/h,

1) amoniak*

*zanieczyszczenia, których emisja powoduje wielkość stężeń w powietrzu atmosferycznym mniejszą od 10% wartości odniesienia

Źródło: Akumulatorownia ilość stanowisk ładowania akumulatorów: 2, emitor E51

substancja wielkość emisji dopuszczalnej w kg/h,

1) kwas siarkowy: 0,0043

Źródło: Zbiornik magazynowy kwasu azotowego HNO₃ (mag.surow.płyn.) objętość V-15 m³, emitor E10a

substancja wielkość emisji dopuszczalnej w kg/h,

1) dwutlenek azotu: 0,7765

Źródło: Zbiornik magazynowy kwasu azotowego HNO₃ (mag.surow.płyn.) nr 2 objętość V-15 m³, emitor E10b

substancja wielkość emisji dopuszczalnej w kg/h,

1) dwutlenek azotu: 0,7765

Formularz N - karta informacyjna dla dokumentów od listopada 2010r

	Wszystkie dokumenty od listopada 2010r	
1	Numer karty / rok	25/2012
2	Rodzaj dokumentu	Wniosek o wydanie decyzji
3	Temat dokumentu	Ochrona wód
4	Nazwa dokumentu	o pozwolenie wodnoprawne na rolnicze wykorzystanie ścieków
5	Zakres przedmiotowy (opis)	RWŚ drożdżowych w ilości 498 000 m3/rok na obszarze 1817ha
6	Obszar, którego dokument dotyczy	1604043 - Wołczyn
7	Znak sprawy	ROŚ.6341.1.2012
8	Dokument wytworzył	Magdalena Godzwon
9	Data dokumentu	2012-01-10
10	Dokument zatwierdził	
11	Data zatwierdzenia dokumentu	
12	Miejsce przechowywania (nazwa instytucji, nazwa komórki organizacyjnej, numer pokoju, numer telefonu kontaktowego)	Starostwo Powiatowe w Kluczborku ul. Katowicka 1, 46-200 Kluczbork - Wydział Rolnictwa, Ochrony Środowiska i Leśnictwa, pokój nr 307 i 308, nr tel. (077) 418 52 18 wew. 170-171.
13	Adres elektroniczny zawierający odnośnik do dokumentu	
14	Informacja, czy dokument jest ostateczny	Nie
15	Numery kart innych dokumentów w sprawie	
16	Data zamieszczenia danych o dokumencie w wykazie	2012-06-04
17	Zastrzeżenia dotyczące nieudostępniania informacji	
18	Uwagi	postępowanie o: 1) stwierdzenie wygaśnięcia pozwolenia wodnoprawnego nr ROŚ.WW.6223-10/10 z dnia 28.12.2010r. w części dotyczącej rolniczego wykorzystania ścieków tj. w punktach: a)1 podpunkt 1, b)2 podpunkt 1, 2, 3, 4, 5, 6, 7, 8, 9, 10, 11, 12, 13, 14, 15, 17, 18, 19, 20, 21, 24, c)3 podpunkt 1; 2) wydanie decyzji udzielającej nowego pozwolenia wodnoprawnego na rolnicze wykorzystanie ścieków przemysłowych - biologicznie rozkładalnych, powstających przy produkcji drożdży piekarniczych, poddanych rozcieńczaniu ściekami technologicznymi: oczyszczonymi i nieoczyszczonymi z tlenowej oczyszczalni oraz wodą powierzchniową z rzeki Strumień Wołczyński w celu

dostosowania do wymagań roślin, w ilości:
1401200 m³/rok - zawierający ściek surowy w
ilości 498 000 m³/rok o stanie i składzie:
pH:6,5 - 9,0;P_W:10 d₀/m;B_{T5}:7 500 mg
O₂/l;ChZTCr:10 750 mg O₂/l;OWO:5 000 mg
C/l;zawiesiny ogólne:730 mg/l;azot
amonowy:130mg NNH₄/l;azot azotanowy:20
mg NNO₃/l;azot ogólny:765 mg N/l;fosfor
ogólny:30 mg P/l;chlorki:2 500 mg
Cl/l;siarczany:530 mg SO₄/l;potas:1 220 mg
K/l;sód:1 750 mg Na/l,w których nie są
przekroczone dopuszczalne wskaźniki
zanieczyszczeń i substancji szczególnie
szkodliwych dla środowiska wodnego, a
mianowicie:rtęć :do 0,06 mg Hg/l;kadm:do 0,4
mg Cd/l oraz, w których nie są przekroczone
dopuszczalne wskaźniki zanieczyszczeń i
substancji szczególnie szkodliwych dla zdrowia
ludzi oraz utrudniających samooczyszczanie
się wód i gleby: beryl:do 1,0 mg B/l; bor:do
1,0 mg B/l; molibden:do 1,0 mg Mo/l; selen:do
1,0 mg Se/l;srebro:do 0,1 mg Ag/l; tal:do 1,0
mg Tl/l; tytan:do 1,0 mg Ti/l; wanad:do 2,0 mg
V/l; chlor wolny:do 0,2 mg Cl₂/l; jony
wolne:do 0,1 mg CN/l;cyjanki związane:do 5,0
mg CN/l; fluorki:do 25 mg Fe/l; rodanki:do 10
mg CN/l; dihid mrówkowy:do 2,0 mg/l;
akrylonitryl :do 20 mg/l; kaprolaktam:do 10
mg/l; fenole lotne (indeks fenolowy):do 0,1 mg/l;
insektycydy z grupy węglowodorów
chlorowanych : do 0,0005 mg/l; insektycydy
fosfoorganiczne i karbaminianowe : do 0,01
mg/l; węglowodory ropopochodne:do 15 mg/l;
lotne węglowodory aromatyczne - BTX (Benzen,
Toluen, Ksylen): do 0,1 mg/l
poprzez zastosowanie ich do nawożenia i
nawodnienia użytków rolnych o łącznej
powierzchni 1817 ha, składających się z:
obiektu RWŚ Lesaffre Wołczyn, o powierzchni
438,06 ha, obiektu RWŚ Brynica, o
powierzchni 187,80 ha, obiektu RWŚ Brzezinki,
o powierzchni 231,38 ha, obiektów RWŚ Kłos
1, Kłos 2 i Kłos 3, o powierzchni 440,75 ha,
obiektów RWŚ Agroferm 1, Agroferm 2 i
Agroferm 3, o powierzchni 153,96 ha, obiektu
RWŚ rolnicy indywidualni Wierzbica Górna, o
powierzchni 14,75 ha, obiektu RWŚ rolnicy
indywidualni Wierzbica Dolna, o powierzchni
126,8 ha, obiektu RWŚ rolnicy indywidualni
Świniary Wielkie, o powierzchni 42,50 ha,
obiektu RWŚ rolnicy indywidualni Ligota Mała,
o powierzchni 181 ha, położonych w obrębie
miasta Wołczyna oraz wsi Brynica, Brzezinki,
Wierzbica Górna, Wierzbica Dolna, Ligota Mała
i Ligota Wołczyńska, Świniary Wielkie,
Krzywiczyny i Szymonków.
Rolnicze wykorzystanie ścieków odbywać się
będzie za pomocą urządzeń deszczownianych
oraz urządzeń grawitacyjnych przy
zastosowaniu rocznych dawek ścieków
wynoszących dla poszczególnych upraw:
-rośliny energetyczne-od 410 ÷ 970 m³/ha/rok,
-rośliny okopowe-od 830 ÷ 960 m³/ha/rok,
-rośliny przemysłowe-od 280 ÷ 1100 m³/ha/rok,
-rośliny zbożowe-od 90 ÷ 420 m³/ha/rok,
-rośliny oleiste-od 90 ÷ 420 m³/ha/rok,
-rośliny strączkowe-do 250 m³/ha/rok,

-rośliny włókniste-do 690 m³/ha/rok,
-użytki zielone-do 940 m³/ha/rok,
-poplony ścierniskowe-do 160 m³/ha/rok.

Proponowane punkty kontrolne jakości wód powierzchniowych na rzece Strumień

Wołczyński:

PK-I - w km 1+730, lokalizacja [N 50059'55" ; E 18000'12"],

PK-II - w km 2+770, lokalizacja [N 51000'15" ; E 18000'53"],

PK-III- w km 4+500, lokalizacja [N 51000'51" ; E 18002'00"],

PK-IV - w km 5+480, lokalizacja [N 51001'13" ; E 18002'38"],

PK-V- w km 5+620, lokalizacja [N 51001'16" ; E 18002'43"],

PK-V/1- w km 6+140, lokalizacja [N 51001'24" ; E 18003'12"],

PK-V/2- w km 9+330, lokalizacja [N 51002'31" ; E 18002'59"],

PK-VI- w km 12+420, lokalizacja [N 51002'52" ; E 18002'20"],

PK-VI - w km 10+700, lokalizacja [N 51003'30" ; E 18001'37"],

PK-VII - w km 15+150, lokalizacja [N 51004'51" ; E 18001'14"].

Proponowane punkty kontrolne wód powierzchniowych na rzece Czarna Woda:

PK-I CW - w km 3+840, lokalizacja [N 51002'47" ; E 17058'05"],

PK-II CW - w km 3+020, lokalizacja [N 51001'59" ; E 17058'42"].

Proponowane punkty kontrolne jakości wód powierzchniowych na rowach melioracyjnych w obrębie pól rolniczego wykorzystania ścieków:

WS-1 - lokalizacja [N 51002'30" ; E 17059'06"]

w km 0+750 rowu R-N (nr 45 - wg operatu),

WS-2 - lokalizacja [N 51002'00" ; E 17059'33"]

w km 1+050 rowu R-M (nr 46 - wg operatu),

WS-4 - lokalizacja [N 51001'24" ; E 18001'07"]

w km 1+650 rowu R-T (w km 1+390 rowu - nr 4 wg operatu),

WS-5 - lokalizacja [N 51001'05" ; E 18001'09"]

w km 1+120 rowu R-U (w km 1+120 rowu nr 1 - wg operatu),

WS-6 - lokalizacja [N 51000'15" ; E 18000'54"]

w km 0+015 rowu R-18 (nr A - wg operatu),

WS-7 - lokalizacja [N 51000'24" ; E 18000'41"]

w km 0+400 rowu R-18 (nr A - wg operatu),

WS-9 - lokalizacja [N 51001'29" ; E 18002'21"]

w km 0+570 rowu R-A (w km 6+080 rowu nr 5 - wg operatu),

WS-10 - lokalizacja [N 51004'08" ; E 18001'08"]

w km 0+180 rowu R-Ł (w km 13+320 rowu nr K wg operatu),

WS-11 - lokalizacja [N 51000'09" ; E 18000'38"]

w km 0+030 rowu R-17 (w km 2+280 rowu nr C - wg operatu),

WS-1B - lokalizacja [N 51001'30" ; E

18003'40"] w km 0+670 rowu R-5 (nr A-1 - wg operatu),

WS-2B - lokalizacja [N 51001'21" ; E

18003'12"] w km 0+100 rowu R-B (nr A-2 - wg operatu),

WS-3B - lokalizacja [N 51001'50" ; E

18003'31"] w km 0+020 rowu R-E (nr A-3 - wg operatu),

WS-3B/1- lokalizacja [N 51001'50" ; E 18004'07"] w km 0+760 rowu nr R-E (nr A-3 - wg operatu),

WS-4B - lokalizacja [N 51002'04" ; E 18003'31"] w km 0+020 rowu R-F (nr A-4 - wg operatu).

Proponowane punkty (piezometry) kontrolne jakości wód podziemnych w obszarze pól rolniczego wykorzystania ścieków i okolicy:

PZ-0 - lokalizacja [N 51002'32" ; E 18000'30"],
PZ-00 - lokalizacja [N 51002'32" ; E 18000'20"],
PZ-1 - lokalizacja [N 51001'18" ; E 18000'46"],
PZ-2 - lokalizacja [N 51001'43" ; E 18000'55"],
PZ-3 - lokalizacja [N 51001'60" ; E 17059'34"],
PZ-4 - lokalizacja [N 51002'03" ; E 18000'25"],
PZ-5 - lokalizacja [N 51002'09" ; E 17059'47"],
PZ-6 - lokalizacja [N 51001'10" ; E 18001'05"],
PZ-7 - lokalizacja [N 51001'16" ; E 18000'29"],
PZ-8 - lokalizacja [N 51000'34" ; E 17059'22"],
PZ-9 - lokalizacja [N 51001'31" ; E 18002'57"],
PZ-10 - lokalizacja [N 51002'10" ; E 18003'55"],
PZ-11 - lokalizacja [N 51000'28" ; E 18000'30"],
PZ-12 - lokalizacja [N 51000'43" ; E 18000'52"],
PZ-13 - lokalizacja [N 51000'49" ; E 18000'22"],
PZ-14 - lokalizacja [N 51001'26" ; E 17057'40"],
PZ-15 - lokalizacja [N 51002'43" ; E 17058'35"],
PZ-16 - lokalizacja [N 51003'38" ; E 18000'03"],
PZ-17 - lokalizacja [N 51003'27" ; E 18001'29"],
PZ-18 - lokalizacja [N 51004'47" ; E 18001'45"],
PZ-19 - lokalizacja [N 51001'45" ; E 18002'11"],
PZ-20 - lokalizacja [N 51004'03" ; E 18004'37"],
PZ-21 - lokalizacja [N 51002'46" ; E 18004'54"],
PZ-22 - lokalizacja [N 51002'03" ; E 18004'31"],
PZ-23 - lokalizacja [N 51000'08" ; E 18002'46"],
PZ-L1 - lokalizacja [N 51000'37" ; E 18001'59"],
PZ-L2 - lokalizacja [N 51000'42" ; E 18001'49"].

Proponowane punkty kontrolne jakości wody z ujęć znajdujących się w pobliżu pól rolniczego wykorzystania ścieków:

ujęcie wody podziemnej w Krzywiczynach,
1. ujęcie wody podziemnej "Stary Folwark" w Wierzbicy Górnej - Margaretka,
2. ujęcie wody podziemnej Gospodarstwo Rolne w Brzezinkach.

Ilość ścieków wykorzystywanych rolniczo będzie rejestrowana dobowo ze wskazań wodomierza w budynku przepompowni ścieków RWŚ na terenie "Głównego węzła rozrządu ścieków do rolniczego wykorzystania".

Ilość pobranej wody powierzchniowej z rzeki Strumień Wołczyński do rozcieńczania ścieków surowych i podczyszczonych przeznaczonych do rolniczego wykorzystania w okresie od 1 marca do 31 października będzie rejestrowana dobowo ze wskazań wodomierza w budynku przepompowni ścieków RWŚ na terenie "Głównego węzła rozrządu ścieków do rolniczego wykorzystania".

Ilość ścieków oczyszczonych z tlenowej oczyszczalni biologicznej, wykorzystywanych do rozcieńczania ścieków surowych i podczyszczonych przeznaczonych do rolniczego wykorzystania w okresie od 1 maja do 30 września będzie rejestrowana dobowo ze wskazań wodomierza oczyszczalni tlenowej w budynku technicznym.

Ilość ścieków nieoczyszczonych z tlenowej

oczyszczalni biologicznej, wykorzystywanych do rozcieńczania ścieków surowych i podczyszczonych przeznaczonych do rolniczego wykorzystania w czasie niezbędnym do przeprowadzenia konserwacji urządzeń oczyszczalni w okresie między 1 czerwca i 31 sierpnia będzie rejestrowana dobowo ze wskazań wodomierza oczyszczalni tlenowej w budynku technicznym.

Formularz N - karta informacyjna dla dokumentów od listopada 2010r

	Wszystkie dokumenty od listopada 2010r	
1	Numer karty / rok	30/2012
2	Rodzaj dokumentu	Analiza, opracowanie ekofizjograficzne, wyniki badań i pomiarów
3	Temat dokumentu	Ochrona wód
4	Nazwa dokumentu	Badania ścieków drożdżowych wykorzystywanych rolniczo 1/2012
5	Zakres przedmiotowy (opis)	Badania sanitarne i wybranych parametrów fizykochemicznych
6	Obszar, którego dokument dotyczy	1604044 - Wołczyn - miasto
7	Znak sprawy	ROŚ.6324.10.2012
8	Dokument wytworzył	Magdalena Godzwon
9	Data dokumentu	2012-03-06
10	Dokument zatwierdził	
11	Data zatwierdzenia dokumentu	
12	Miejsce przechowywania (nazwa instytucji, nazwa komórki organizacyjnej, numer pokoju, numer telefonu kontaktowego)	Starostwo Powiatowe w Kluczborku ul. Katowicka 1, 46-200 Kluczbork - Wydział Rolnictwa, Ochrony Środowiska i Leśnictwa, pokój nr 307 i 308, nr tel. (077) 418 52 18 wew. 170-171.
13	Adres elektroniczny zawierający odnośnik do dokumentu	
14	Informacja, czy dokument jest ostateczny	Nie
15	Numery kart innych dokumentów w sprawie	129/2012 , 250/2012 , 218/2012 , 73/2012 , 249/2012 , 232/2012 , 63/2012 , 217/2012 , 128/2012 , 72/2012 , 231/2012
16	Data zamieszczenia danych o dokumencie w wykazie	2012-06-04
17	Zastrzeżenia dotyczące nieudostępniania informacji	
18	Uwagi	Próbka pobrana 21-22.02.2012r. wynik/wymagania PEW-8,440/15 dS/m azot ogólny:614/1220 mg N/l potas:1523/2000 mg K/l Bakterie chorobotwórcze z rodzaju Salmonella - niewykrywalne w 1 l Obecność żywych jaj pasożytów: -Ascaris sp. nieobecne w 1 l -Trichuris nieobecne w 1l -Toxocara sp. nieobecne w 1 l

Formularz N - karta informacyjna dla dokumentów od listopada 2010r

	Wszystkie dokumenty od listopada 2010r	
1	Numer karty / rok	63/2012
2	Rodzaj dokumentu	Analiza, opracowanie ekofizjograficzne, wyniki badań i pomiarów
3	Temat dokumentu	Ochrona wód
4	Nazwa dokumentu	Badania ścieków z oczyszczalni tlenowej wprowadzanych do Wołczyńskiego Strumienia
5	Zakres przedmiotowy (opis)	ściek oczyszczony 1/2012
6	Obszar, którego dokument dotyczy	1604044 - Wołczyn - miasto
7	Znak sprawy	ROŚ.6324.10.2012
8	Dokument wytworzył	Magdalena Godzwon
9	Data dokumentu	2012-03-06
10	Dokument zatwierdził	
11	Data zatwierdzenia dokumentu	
12	Miejsce przechowywania (nazwa instytucji, nazwa komórki organizacyjnej, numer pokoju, numer telefonu kontaktowego)	Starostwo Powiatowe w Kluczborku ul. Katowicka 1, 46-200 Kluczbork - Wydział Rolnictwa, Ochrony Środowiska i Leśnictwa, pokój nr 307 i 308, nr tel. (077) 418 52 18 wew. 170-171.
13	Adres elektroniczny zawierający odnośnik do dokumentu	
14	Informacja, czy dokument jest ostateczny	Nie
15	Numery kart innych dokumentów w sprawie	129/2012 , 250/2012 , 218/2012 , 73/2012 , 30/2012 , 249/2012 , 232/2012 , 217/2012 , 128/2012 , 72/2012 , 231/2012
16	Data zamieszczenia danych o dokumencie w wykazie	2012-06-28
17	Zastrzeżenia dotyczące nieudostępniania informacji	
18	Uwagi	róbki pobrano 21-22.02.2012r. Parametr (wartość dopuszczalna jednostka) - wynik pH (6,5-9) - 7,9 temperatura (35oC) - 18,5 BZT5 (25 mg O2/l) -4,3 ChZTCr (125 mg O2/l) - 86 azot azotanowy (30 mg/l) - 2,08 azot azotynowy (1 mg/l) - <0,1 azot ogólny (30 mg/l) - 5,95 azot amonowy (10 mg/l) - <0,50 fosfor ogólny (2 mg/l) - 0,33 zawiesina ogólna (35 mg/l) - 9,8 siarczany (500 mg/l) - 96,3

Formularz N - karta informacyjna dla dokumentów od listopada 2010r

	Wszystkie dokumenty od listopada 2010r	
1	Numer karty / rok	64/2012
2	Rodzaj dokumentu	Analiza, opracowanie ekofizjograficzne, wyniki badań i pomiarów
3	Temat dokumentu	Ochrona wód
4	Nazwa dokumentu	Kontrolne analizy fizykochemiczne wód powierzchniowych z przekrojów na rzekach Strumień Wołczyński i Czarna Woda oraz przesiąków do rowów
5	Zakres przedmiotowy (opis)	Wyniki okresowych pomiarów ilości i jakości ścieków dopływających i odpływających z pól RWS - rolniczego wykorzystania ścieków 1/2012
6	Obszar, którego dokument dotyczy	1604043 - Wołczyn
7	Znak sprawy	ROŚ.6324.15.2012
8	Dokument wytworzył	Magdalena Godzwon
9	Data dokumentu	2012-04-23
10	Dokument zatwierdził	
11	Data zatwierdzenia dokumentu	
12	Miejsce przechowywania (nazwa instytucji, nazwa komórki organizacyjnej, numer pokoju, numer telefonu kontaktowego)	Starostwo Powiatowe w Kluczborku ul. Katowicka 1, 46-200 Kluczbork - Wydział Rolnictwa, Ochrony Środowiska i Leśnictwa, pokój nr 307 i 308, nr tel. (077) 418 52 18 wew. 170-171.
13	Adres elektroniczny zawierający odnośnik do dokumentu	
14	Informacja, czy dokument jest ostateczny	Nie
15	Numery kart innych dokumentów w sprawie	132/2012 , 227/2012 , 219/2012
16	Data zamieszczenia danych o dokumencie w wykazie	2012-06-28
17	Zastrzeżenia dotyczące nieudostępniania informacji	
18	Uwagi	ŚCIEKI PRZEMYSŁOWE _ DROŹDŹOWE Charakterystyka urządzeń oczyszczających ścieki: Pola rolniczego wykorzystania ścieków (1817 ha), Punkty kontrolne na rowach prowadzących do rzeki Czarna Woda: WS-1-[N 51002'30"; E 17059'06"] w km 0+750 rowu R-N (nr45), WS-2-[N 51002'00"; E 17059'33"] w km 1+050 rowu R-M (nr46), WS-4-[N 51001'24"; E 18001'07"] w km 1+650 rowu R-T (w km 1+390 rowu nr 4), WS-5-[N 51001'05"; E 18001'09"] w km 1+120

rowu R-U (w km 1+120 rowu nr 1),
WS-6-[N 51000'15"; E 18000'54"] w km 0+015
rowu R-18 (nrA),
WS-7-[N 51000'24"; E 18000'41"] w km 0+400
rowu R-18 (nrA),
WS-9-[N 51001'29"; E 18002'21"] w km 0+570
rowu R-A (w km 6+080 rowu nr5),
WS-10-[N 51004'08"; E 18001'08"] w km 0+180
rowu R-Ł (w km 13+320 rowu nr K),
WS-11-[N 51000'09"; E 18000'38"] w km 0+030
rowu R-17 (w km 2+280 rowu nrC),
WS-1B-[N 51001'30"; E 18003'40"] w km 0+670
rowu R-5 (nr A-1),
WS-2B-[N 51001'21" ; E 18003'12"] w km
0+100 rowu R-B (nr A-2),
WS-3B-[N 51001'50"; E 18003'31"] w km 0+020
rowu R-E (nr A-3),
S-3B/1-[N 51001'50" ; E 18004'07"] w km
0+760 rowu nr R-E (nr A-3),
WS-4B-[N 51002'04"; E 18003'31"] w km 0+020
rowu R-F (nr A-4)

Data wykonania poboru próbek z WS-1:
27.03.2012r.

parametr: wynik/dopuszczalna wartość-klasa
wód jednostka

pH: 7,9 /6-8,5-Kl. I

zawiesiny ogólne: 7,8/do 25-Kl. I mg/l

BZT5: 2,1/<3-Kl. I mg O₂/l

ChZTCr:<10/<25-Kl. I mg O₂/l

azot amonowy: <0,05/do 0,78-Kl. I mgN-NH₄/l

azot azotanowy:14,8/powyżej 5-Kl. II mgN-NO₃/l

azot azotynowy: 0,0355/ - mgN-NO₂/l

azot Kjeldahla (Norg+N-NH₄): 0,622/ 1-2-Kl. II
mgN/l

azot ogólny: 14,6575/powyżej 10-Kl. III mg/l

fosfor ogólny:0,033/do 0,2-Kl. I mg P/l

fosforany: <0,076/- mgPO₄/l

potas: 33,8/ - mgK/l

chlorki: 47,5/do 200-Kl. I mg Cl/l

siarczany: 103/do 150-Kl. I mg SO₄/l

Data wykonania poboru próbek z WS-2:
27.03.2012r.

parametr: wynik/dopuszczalna wartość-klasa
wód jednostka

pH: 7/6-8,5-Kl. I

zawiesiny ogólne: 3,4/do 25-Kl. I mg/l

BZT5: 1/<3-Kl. I mg O₂/l

ChZTCr: <10/<20-Kl. I mg O₂/l

azot amonowy: <0,05/do 0,78-Kl. I mgN-NH₄/l

azot azotanowy: 12,4/>5-Kl. III-V mg/l

azot azotynowy: 0,0292/ - mgN-NO₂/l

azot Kjeldahla (Norg+N-NH₄): 0,57/<1-Kl. I
mgN/l

azot ogólny: 13,00/>10-Kl. III-V mg/l

fosfor ogólny:0,039/<0,2-Kl. I mg P/l

fosforany: 0,089/- mgPO₄/l

potas: 17,9/- mgK/l

chlorki: 107/do 200-Kl. I mg Cl/l

siarczany: 233/150-250-Kl. II mg SO₄/l

Data wykonania poboru próbek z WS-4:
27.03.2012r.

parametr: wynik/dopuszczalna wartość-klasa
wód jednostka

pH: 7,5/6-8,5-Kl. I

zawiesiny ogólne: 26/<50-Kl. II mg/l
BZT5: 1,9/<3-Kl. I mg O2/l
ChZTCr: 19/<20-Kl. I mg O2/l
azot amonowy: <0,05/<0,78-Kl. I mgN-NH4/l
azot azotanowy: 3,82/<5-Kl. II mgN-NO3/l
azot azotynowy: <0,0125/ - mgN-NO2/l
azot Kjeldahla (Norg+N-NH4): 0,906/>1-Kl. I mgN/l
azot ogólny: 4,74/<5-Kl. I mg/l
fosfor ogólny: 0,028/<0,2-Kl. I mg P/l
fosforany: <0,076/- mgPO4/l
potas: 10,7/ - mgK/l
chlorki: 76,2/do 200-Kl. I mg Cl/l
siarczany: 189/150-250 Kl. II mg SO4/l

Data wykonania poboru próbek z WS-5:
27.03.2012r..
parametr: wynik/dopuszczalna wartość-klasa
wód jednostka
pH: 7,4/6-8,5-Kl. I
zawiesiny ogólne: 3,6/do 25-Kl. I mg/l
BZT5: 1,7/<3-Kl. I mg O2/l
ChZTCr: 11/<20-Kl. I mg O2/l
azot amonowy: 0,292/<0,78-Kl. I mgN-NH4/l
azot azotanowy: 11,6/>5-Kl. III-V mgN-NO3/l
azot azotynowy: 0,300/ - mgN-NO2/l
azot Kjeldahla (Norg+N-NH4): 1,02/ 1-2-Kl. II mgN/l
azot ogólny: 12,92/powyżej 10-Kl. III mg/l
fosfor ogólny: 0,064/do 0,2-Kl. I mg P/l
fosforany: <0,076/- mgPO4/l
potas: 14,7/ - mgK/l
chlorki: 98,4/do 200-Kl. I mg Cl/l
siarczany: 237/150-250-Kl. II mg SO4/l

Data wykonania poboru próbek z WS-6:
27.03.2012r..
parametr: wynik/dopuszczalna wartość-klasa
wód jednostka
pH: 7,6/6-8,5-Kl. I
zawiesiny ogólne: 12,4/25-50-Kl. II mg/l
BZT5: 2,5/<3-Kl. I mg O2/l
ChZTCr: 16/<20-Kl. I mg O2/l
azot amonowy: 0,602/<0,78-Kl. I mgN-NH4/l
azot azotanowy: 14,2/>5-Kl. III mgN-NO3/l
azot azotynowy: 0,177/ - mgN-NO2/l
azot Kjeldahla (Norg+N-NH4): 1,64/<2-Kl. I mgN/l
azot ogólny: 16,02/>10-Kl. III-V mg/l
fosfor ogólny: 0,05/<0,2-Kl. I mg P/l
fosforany: <0,076/- mgPO4/l
potas: 32,9/ - mgK/l
chlorki: 104/do 200-Kl. I mg Cl/l
siarczany: 238/150-250-Kl. I mg SO4/l

Data wykonania poboru próbek z WS-7:
27.03.2012r..
parametr: wynik/dopuszczalna wartość-klasa
wód jednostka
pH: 7,6 /6-8,5-Kl. I
zawiesiny ogólne: 8,4/<25-Kl. I mg/l
BZT5: 2,2/<3-Kl. I mg O2/l
ChZTCr: 12/<20-Kl. I mg O2/l
azot amonowy: 0,558/<0,78-Kl. I mgN-NH4/l
azot azotanowy: 14,6/>5-Kl. I mgN-NO3/l
azot azotynowy: 0,0925/ - mgN-NO2/l
azot Kjeldahla (Norg+N-NH4): 1,58/<2-Kl. II mgN/l

azot ogólny: 16,27/>10-Kl. I mg/l
fosfor ogólny:0,061/<0,2-Kl.I mg P/l
fosforany: <0,076/- mgPO4/l
potas: 30,1/ - mgK/l
chlorki: 99/do 200-Kl. I mg Cl/l
siarczany: 235/150-250-Kl. II mg SO4/l

Data wykonania poboru próbek z WS-9:
27.03.2012r.
parametr: wynik/dopuszczalna wartość-klasa
wód jednostka
pH: 7,7/6-8,5-Kl. I
zawiesiny ogólne: 8,8/do 25-Kl. I mg/l
BZT5: 1,4/<3-Kl.I mg O2/l
ChZTCr: <10/<20-Kl. I mg O2/l
azot amonowy: 0,422/<0,78-Kl.I mgN-NH4/l
azot azotanowy: 4,08/<5-Kl. II mgN-NO3/l
azot azotynowy: 0,134/ - mgN-NO2/l
azot Kjeldahla (Norg+N-NH4): 0,906/<1-Kl. I
mgN/l
azot ogólny: 5,12/<10-Kl.II mg/l
fosfor ogólny:0,044/do 0,2-Kl. I mg P/l
fosforany: 0,086/- mgPO4/l
potas: 9,3/ - mgK/l
chlorki: 70,3/do 200-Kl. I mg Cl/l
siarczany: 172/<250-Kl. II mg SO4/l

Data wykonania poboru próbek z WS-10:
27.03.2011r.
parametr: wynik/dopuszczalna wartość-klasa
wód jednostka
pH: 7,6/6-8,5-Kl. I
zawiesiny ogólne: 17/do 25-Kl. I mg/l
BZT5: 1,4/do 3-Kl. I mg O2/l
ChZTCr: <10/<20-Kl. I mg O2/l
azot amonowy: <0,05/do 0,78-Kl. I mgN-NH4/l
azot azotanowy: 3,28/<5-Kl. II mgN-NO3/l
azot azotynowy: <0,0125/ - mgN-NO2/l
azot Kjeldahla (Norg+N-NH4): 0,45/ <1-Kl. I
mgN/l
azot ogólny: 3,74/do 5-Kl. I mg/l
fosfor ogólny:0,036/do 0,2-Kl. I mg P/l
fosforany: <0,076/- mgPO4/l
potas: 9,09/ - mgK/l
chlorki: 43,4/do 200-Kl. I mg Cl/l
siarczany: 149/do 150-Kl. I mg SO4/l

Data wykonania poboru próbek z WS-11:
27.03.2012r.
parametr: wynik/dopuszczalna wartość-klasa
wód jednostka
pH: 7,1/6-8,5-Kl. I
zawiesiny ogólne: 48/do 50-Kl. II mg/l
BZT5: 96/>6-Kl. III-V mg O2/l
ChZTCr: 145/>20-Kl. III-V mg O2/l
azot amonowy: 2,6/>1,56-Kl.I mgN-NH4/l
azot azotanowy: 0,162/>2,2-Kl. I mgN-NO3/l
azot azotynowy: <0,0125/ - mgN-NO2/l
azot Kjeldahla (Norg+N-NH4): 14,7/>2-Kl. III-V
mgN/l
azot ogólny: 14,88/>10-Kl.III-V mg/l
fosfor ogólny:0,243/<0,4-Kl. II mg P/l
fosforany: 0,425/- mgPO4/l
potas: 103/- mgK/l
chlorki: 190/do 200-Kl. I mg Cl/l
siarczany: 349/>250-Kl.III-V mg SO4/l

Data wykonania poboru próbek z WS-1B:
27.03.2012r.
parametr: wynik/dopuszczalna wartość-klasa
wód jednostka
pH: 7,7/6-8,5-Kl. I
zawiesiny ogólne: 8,6/<25-Kl. I mg/l
BZT5: 2,7/<3-Kl. I mg O2/l
ChZTCr: 12/<20-Kl.II mg O2/l
azot amonowy: <0,05/<0,78-Kl. I mgN-NH4/l
azot azotanowy: 0,049/<2,2-Kl. I mgN-NO3/l
azot azotynowy: <0,0125/ - mgN-NO2/l
azot Kjeldahla (Norg+N-NH4): 0,792/<1-Kl.I
mgN/l
azot ogólny: 0,97/<2,2-Kl.I mg/l
fosfor ogólny: 0,04/>0,2-Kl. III mg P/l
fosforany: 0,095/- mgPO4/l
potas: 2,22/ - mgK/l
chlorki: 36,2/do 200-Kl. I mg Cl/l
siarczany: 118/do 150-Kl. I mg SO4/l

Data wykonania poboru próbek z WS-2B:
27.03.2012r.
parametr: wynik/dopuszczalna wartość-klasa
wód jednostka
pH: 7,2/6-8,5-Kl. I
zawiesiny ogólne: 2,4/do 25-Kl. I mg/l
BZT5: 1,4/<3-Kl.I mg O2/l
ChZTCr: 11/<20-Kl.I mg O2/l
azot amonowy: <0,05/<0,78-Kl. I mgN-NH4/l
azot azotanowy: 0,098/do 2,2-Kl. I mgN-NO3/l
azot azotynowy: <0,0125/ - mgN-NO2/l
azot Kjeldahla (Norg+N-NH4): 0,57/do 1-Kl. I
mgN/l
azot ogólny: 0,68/do 5-Kl. I mg/l
fosfor ogólny: 0,045/do 0,2-Kl. I mg P/l
fosforany: 0,119/- mgPO4/l
potas: 5,62/ - mgK/l
chlorki: 42,7/do 200-Kl. I mg Cl/l
siarczany: 161/do 250-Kl. II mg SO4/l

Data wykonania poboru próbek z WS-3B:
27.03.2012r.
parametr: wynik/dopuszczalna wartość-klasa
wód jednostka
pH: 7,2/6-8,5-Kl. I
zawiesiny ogólne: 6/do 25-Kl. I mg/l
BZT5: 1,2/<3-Kl.I mg O2/l
ChZTCr: <10/<20-Kl. I mg O2/l
azot amonowy: 0,056/do 0,78-Kl. I mgN-NH4/l
azot azotanowy: 0,164/do 2,2-Kl. I mgN-NO3/l
azot azotynowy: <0,0125/ - mgN-NO2/l
azot Kjeldahla (Norg+N-NH4): 0,68/do 1-Kl. I
mgN/l
azot ogólny: 0,86/do 5-Kl. I mg/l
fosfor ogólny: 0,036/do 0,2-Kl. I mg P/l
fosforany: <0,076/- mgPO4/l
potas: 12,7/ - mgK/l
chlorki: 79,7/do 200-Kl. I mg Cl/l
siarczany: 95,3/<150-Kl.I mg SO4/l

Data wykonania poboru próbek z WS-3B/1:
27.03.2012r.
parametr: wynik/dopuszczalna wartość-klasa
wód jednostka
pH: 7,3/6-8,5-Kl. I
zawiesiny ogólne: 38/do 50-Kl. I mg/l
BZT5: 110/<3-Kl.I mg O2/l

ChZTCr: 213 /<30-Kl. III mg O2/l
azot amonowy: 13,2/do 1,56-Kl. III-V mgN-NH4/l
azot azotanowy: 0,138/do 2,2-Kl. I mgN-NO3/l
azot azotynowy: <0,0125/ - mgN-NO2/l
azot Kjeldahla (Norg+N-NH4): 17,8/ >2 -Kl. III-V mgN/l
azot ogólny: 17,95/>10-Kl. III-V mg/l
fosfor ogólny: 0,368/do 0,4-Kl. II mg P/l
fosforany: 1,02/- mgPO4/l
potas: 62,8/ - mgK/l
chlorki: 106/do 200-Kl. I mg Cl/l
siarczany: 46,1/<150-Kl. I mg SO4/l

Data wykonania poboru próbek z WS-4B:
27.03.2012r.

parametr: wynik/dopuszczalna wartość-klasa
wód jednostka

pH: 7,6/6-8,5-Kl. I

zawiesiny ogólne: 2/do 25-Kl. I mg/l

BZT5: 1,9/<3-Kl. I mg O2/l

ChZTCr: <10/<20-Kl. I mg O2/l

azot amonowy: <0,05/do 0,78-Kl. I mgN-NH4/l

azot azotanowy: 0,042/do 2,2-Kl. I mgN-NO3/l

azot azotynowy: <0,0125/ - mgN-NO2/l

azot Kjeldahla (Norg+N-NH4): 0,45/do 1-Kl. I mgN/l

azot ogólny: 0,51/do 5-Kl. I mg/l

fosfor ogólny: <0,025/do 0,2-Kl. I mg P/l

fosforany: 0,095/- mgPO4/l

potas: 2,45/ - mgK/l

chlorki: 54,2/do 200-Kl. I mg Cl/l

siarczany: 88,5/do 150-Kl. I mg SO4/l

Punkty kontrolne jakości wód
powierzchniowych na rzece Czarna Woda:

PK-I CW - w km 3+840, lokalizacja [N 51002'47" ; E 17058'05"],

PK-II CW - w km 3+020, lokalizacja [N 51001'59" ; E 17058'42"],

Punkty kontrolne jakości wód
powierzchniowych na rzece Strumień

Wołczyński:

PK-I - w km 1+730, lokalizacja [N 50059'55" ; E 18000'12"],

PK-II - w km 2+770, lokalizacja [N 51000'15" ; E 18000'53"],

PK-III - w km 4+500, lokalizacja [N 51000'51" ; E 18002'00"],

PK-IV - w km 5+480, lokalizacja [N 51001'13" ; E 18002'38"],

PK-V - w km 5+620, lokalizacja [N 51001'16" ; E 18002'43"],

PK-V/1- w km 6+140, lokalizacja [N 51001'24" ; E 18003'12"],

PK-V/2- w km 9+330, lokalizacja [N 51002'31" ; E 18002'59"],

PK-VI - w km 12+420, lokalizacja [N 51002'52" ; E 18002'20"],

PK-VII - w km 10+700, lokalizacja [N 51003'30" ; E 18001'37"],

PK-VIII - w km 15+150, lokalizacja [N 51004'51" ; E 18001'14"],

Data wykonania poboru próbek z PK-I-CW:
27.03.2012

Parametr: wynik/dopuszczalna wartość-klasa
wód jednostka
pH: 8,6-8,5-Kl. I
zawiesiny ogólne: 4,8/do 25-Kl. I mg/l
BZT5: 1,9/do 3-Kl. I mg O2/l
ChZTCr: <10/<25-Kl. I mg O2/l
Tlen rozpuszczony: 16,2/>7-Kl. I mg O2/l
azot amonowy: <0,05/do 0,05-Kl. I mgN-NH4/l
azot azotanowy: 5,08/>5-Kl. III-V mgN-NO3/l
azot azotynowy: 0,0202/ - mgN-NO2/l
azot Kjeldahla (Norg+N-NH4): 0,453/do 1-Kl. I
mgN/l
azot ogólny: 5,553/do 10-Kl. II mg/l
fosfor ogólny: 0,027/do 0,2-Kl. I mg P/l
fosforany: 0,101/- mgPO4/l
potas: 8,8/ - mgK/l
chlorki: 42,5/do 200-Kl. I mg Cl/l
siarczany: 92,2/do 150-Kl. I mg SO4/l

Data wykonania poboru próbek z PK-II-CW:
27.03.2012

Parametr: wynik/dopuszczalna wartość-klasa
wód jednostka
pH: 7,9/6-8,5-Kl. I
zawiesiny ogólne: 3,2/do 25-Kl. I mg/l
BZT5: 1,9/do 3-Kl. I mg O2/l
ChZTCr: <10/<20-Kl. I mg O2/l
Tlen rozpuszczony: 14,5/>7-Kl. I mg O2/l
azot amonowy: <0,05/do 0,78-Kl. I mgN-NH4/l
azot azotanowy: 2,48/do 5-Kl. II mgN-NO3/l
azot azotynowy: <0,0125/ - mgN-NO2/l
azot Kjeldahla (Norg+N-NH4): 0,453/do 1-Kl. I
mgN/l
azot ogólny: 2,95/<5-Kl. I mg/l
fosfor ogólny: 0,08/do 0,2-Kl. I mg P/l
fosforany: 0,089/- mgPO4/l
potas: 7,09/ - mgK/l
chlorki: 46,2/do 200-Kl. I mg Cl/l
siarczany: 74,9/do 150-Kl. I mg SO4/l

Data wykonania poboru próbek z PK-I:
27.03.2012

Parametr: wynik/dopuszczalna wartość-klasa
wód jednostka
pH: 7,6/6-8,5-Kl. I
zawiesiny ogólne: 14,3/do 25-Kl. I mg/l
BZT5: 3,1/do 6-Kl. II mg O2/l
ChZTCr: 20/do 20-Kl. I mg O2/l
Tlen rozpuszczony: 10,1/>7-Kl. I mg O2/l
azot amonowy: 1,08/do 1,56-Kl. II mgN-NH4/l
azot azotanowy: 3,84/do 5-Kl. II mgN-NO3/l
azot azotynowy: 0,0642/ - mgN-NO2/l
azot Kjeldahla (Norg+N-NH4): 2,32/>2-Kl. III-V
mgN/l
azot ogólny: 6,22/>10-Kl. II mg/l
fosfor ogólny: 0,197/<0,2-Kl. I mg P/l
fosforany: 0,33/- mgPO4/l
potas: 12,6/ - mgK/l
chlorki: 50,3/do 200-Kl. I mg Cl/l
siarczany: 133/do 150-Kl. I mg SO4/l

Data wykonania poboru próbek z PK-II
27.03.2012

Parametr: wynik/dopuszczalna wartość-klasa
wód jednostka
pH: 7,7/6-8,5-Kl. I
zawiesiny ogólne: 9,2/do 25-Kl. I mg/l

BZT5: 1,62/<3-Kl. I mg O2/l
ChZTCr: 21/<30-Kl. II mg O2/l
Tlen rozpuszczony: 12,2/>7-Kl. I mg O2/l
azot amonowy: 1,13/>1,56-Kl. III-V mgN-NH4/l
azot azotanowy: 3,86/5-Kl. II mgN-NO3/l
azot azotynowy: 0,069/ - mgN-NO2/l
azot Kjeldahla (Norg+N-NH4): 2,26/powyżej 2-Kl. III-V mgN/l
azot ogólny: 6,19/<10-Kl. II mg/l
fosfor ogólny: 0,189/do 0,2-Kl. I mg P/l
fosforany: 0,441/- mgPO4/l
potas: 14,1/ - mgK/l
chlorki: 55,2/do 200-Kl. I mg Cl/l
siarczany: 133/do 150-Kl. I mg SO4/l

Data wykonania poboru próbek z PK-III
27.03.2012

Parametr: wynik/dopuszczalna wartość-klasa
wód jednostka

pH: 7,7/6-8,5-Kl. I

zawiesiny ogólne: 22,0/<25-Kl. I mg/l

BZT5: 1,7/<3-Kl. I mg O2/l

ChZTCr: 18/<20-Kl. I mg O2/l

Tlen rozpuszczony: 10,9/>7-Kl. I mg O2/l

azot amonowy: 0,211/do 0,78-Kl. I mgN-NH4/l

azot azotanowy: 2,62/<5-Kl. I mgN-NO3/l

azot azotynowy: 0,027/ - mgN-NO2/l

azot Kjeldahla (Norg+N-NH4): 1,02/<1-Kl. I mgN/l

azot ogólny: 3,67/do 5-Kl. I mg/l

fosfor ogólny: 0,032/do 0,2-Kl. I mg P/l

fosforany: < 0,11/- mgPO4/l

potas: 4,39/ - mgK/l

chlorki: 44,2/do 200-Kl. I mg Cl/l

siarczany: 114/do 150-Kl. I mg SO4/l

Data wykonania poboru próbek z PK-IV
27.03.2012

Parametr: wynik/dopuszczalna wartość-klasa
wód jednostka

pH: 7,6/6-8,5-Kl. I

zawiesiny ogólne: 9/do 25-Kl. I mg/l

BZT5: 1,7/<3-Kl. I mg O2/l

ChZTCr: 19/<20-Kl. I mg O2/l

Tlen rozpuszczony: 10,3/powyżej 7-Kl. I mg O2/l

azot amonowy: 0,12/do 0,78-Kl. I mgN-NH4/l

azot azotanowy: 2,72/<5-Kl. II mgN-NO3/l

azot azotynowy: 0,019/ - mgN-NO2/l

azot Kjeldahla (Norg+N-NH4): 0,792/do 1-Kl. I mgN/l

azot ogólny: 3,53/do 5-Kl. I mg/l

fosfor ogólny: 0,044/do 0,2-Kl. I mg P/l

fosforany: <0,076/- mgPO4/l

potas: 3,48/ - mgK/l

chlorki: 44,2/do 200-Kl. I mg Cl/l

siarczany: 108/do 150-Kl. I mg SO4/l

Data wykonania poboru próbek z PK-V
27.03.2012

Parametr: wynik/dopuszczalna wartość-klasa
wód jednostka

pH: 7,6/6-8,5-Kl. I

zawiesiny ogólne: 9/do 25-Kl. I mg/l

BZT5: 1,7/<3-Kl. I mg O2/l

ChZTCr: 18/<20-Kl. I mg O2/l

Tlen rozpuszczony: 10/powyżej 7-Kl. I mg O2/l

azot amonowy: 0,123/do 0,78-Kl. I mgN-NH4/l

azot azotanowy: 2,56/<5-Kl. I mgN-NO3/
azot azotynowy: 0,0192/ - mgN-NO2/
azot Kjeldahla (Norg+N-NH4): 0,792/<1-Kl. I mgN/
azot ogólny: 3,37/do 5-Kl. I mg/l
fosfor ogólny: 0,041/<0,2-Kl. I mg P/
fosforany: 0,076/- mgPO4/
potas: 3,73/ - mgK/l
chlorki: 42,6/do 200-Kl. I mg Cl/
siarczany: 112/do 150-Kl. I mg SO4/l.

Data wykonania poboru próbek z PK-V/1
27.03.2012
Parametr: wynik/dopuszczalna wartość-klasa
wód jednostka
pH: 7,6/6-8,5-Kl. I
zawiesiny ogólne: 13/do 25-Kl. I mg/l
BZT5: 1,7/<3-Kl. I mg O2/l
ChZTCr: 13/<20-Kl. I mg O2/l
Tlen rozpuszczony: 9,6/powyżej 7-Kl. I mg O2/l
azot amonowy: 0,146/do 0,78-Kl. I mgN-NH4/l
azot azotanowy: 2,19/<2,2-Kl. I mgN-NO3/
azot azotynowy: 0,021/ - mgN-NO2/
azot Kjeldahla (Norg+N-NH4): 0,679/do 1-Kl. I mgN/
azot ogólny: 2,89/do 5-Kl. I mg/l
fosfor ogólny: 0,026/do 0,2-Kl. I mg P/
fosforany: <0,076/- mgPO4/
potas: 3,9/ - mgK/l
chlorki: 45,2/do 200-Kl. I mg Cl/
siarczany: 112/do 150-Kl. I mg SO4/l

Data wykonania poboru próbek z PK-V/2
27.03.2012
Parametr: wynik/dopuszczalna wartość-klasa
wód jednostka
pH: 7,7/6-8,5-Kl. I
zawiesiny ogólne: 14/do 25-Kl. I mg/l
BZT5: 1,6/do 3-Kl. I mg O2/l
ChZTCr: <10/<20-Kl. I mg O2/l
Tlen rozpuszczony: 10,1/powyżej 7-Kl. I mg O2/l
azot amonowy: 0,077/do 0,78-Kl. I mgN-NH4/l
azot azotanowy: 1,98/do 2,2-Kl. I mgN-NO3/
azot azotynowy: 0,0144/ - mgN-NO2/
azot Kjeldahla (Norg+N-NH4): 0,679/<1-Kl. I mgN/
azot ogólny: 2,67/do 5-Kl. I mg/l
fosfor ogólny: 0,038/do 0,2-Kl. I mg P/
fosforany: 0,076/- mgPO4/
potas: 2,24/ - mgK/l
chlorki: 35,2/do 200-Kl. I mg Cl/
siarczany: 116/do 150-Kl. I mg SO4/l

Data wykonania poboru próbek z PK-VI
27.03.2012
Parametr: wynik/dopuszczalna wartość-klasa
wód jednostka
pH: 7,7/6-8,5-Kl. I
zawiesiny ogólne: 17/do 25-Kl. I mg/l
BZT5: 1/<3-Kl. I mg O2/l
ChZTCr: <10/<20-Kl. I mg O2/l
Tlen rozpuszczony: 10,7/powyżej 7-Kl. I mg O2/l
azot amonowy: 0,069/do 0,78-Kl. I mgN-NH4/l
azot azotanowy: 2,01/do 2,2-Kl. I mgN-NO3/
azot azotynowy: 0,0144/ - mgN-NO2/l

azot Kjeldahla (Norg+N-NH₄): 0,679/do 1-Kl. I mgN/l
azot ogólny: 2,7/do 5-Kl. I mg/l
fosfor ogólny: 0,04/do 0,2-Kl. I mg P/l
fosforany: 0,083/- mgPO₄/l
potas: 2,16/ - mgK/l
chlorki: 38/do 200-Kl. I mg Cl/l
siarczany: 107/do 150-Kl. I mg SO₄/l

Data wykonania poboru próbek z PK-VII
27.03.2012

Parametr: wynik/dopuszczalna wartość-klasa
wód jednostka

pH: 7,7/6-8,5-Kl. I

zawiesiny ogólne: 8,2/do 25-Kl. I mg/l

BZT5: 1,2/do 3-Kl. I mg O₂/l

ChZTCr: <10/<20-Kl. I mg O₂/l

Tlen rozpuszczony: 9,4/powyżej 7-Kl. I mg O₂/l

azot amonowy: 0,075/do 0,78-Kl. I mgN-NH₄/l

azot azotanowy: 1,75/<2,2-Kl. I mgN-NO₃/l

azot azotynowy: <0,0125/ - mgN-NO₂/l

azot Kjeldahla (Norg+N-NH₄): <0,4/do 1-Kl. I mgN/l

azot ogólny: 2,16/do 5-Kl. I mg/l

fosfor ogólny: 0,027/do 0,2-Kl. I mg P/l

fosforany: <0,076/- mgPO₄/l

potas: 1,95/ - mgK/l

chlorki: 29,6/do 200-Kl. I mg Cl/l

siarczany: 102/do 150-Kl. I mg SO₄/l

Data wykonania poboru próbek z PK-VIII
27.03.2012

Parametr: wynik/dopuszczalna wartość-klasa
wód jednostka

pH: 7,7/6-8,5-Kl. I

zawiesiny ogólne: 11/do 25-Kl. I mg/l

BZT5: 1,5/<3-Kl. I mg O₂/l

ChZTCr: <10/<20-Kl. I mg O₂/l

Tlen rozpuszczony: 9,4/powyżej 7-Kl. I mg O₂/l

azot amonowy: 0,072/do 0,78-Kl. I mgN-NH₄/l

azot azotanowy: 1,98/do 2,2-Kl. I mgN-NO₃/l

azot azotynowy: 0,013/ - mgN-NO₂/l

azot Kjeldahla (Norg+N-NH₄): <0,4/do 1-Kl. I mgN/l

azot ogólny: 2,39/do 5-Kl. I mg/l

fosfor ogólny: 0,031/do 0,2-Kl. I mg P/l

fosforany: 0,076/- mgPO₄/l

potas: 2,28/ - mgK/l

chlorki: 31,1/do 200-Kl. I mg Cl/l

siarczany: 105/do 150-Kl. I mg SO₄/l

Formularz N - karta informacyjna dla dokumentów od listopada 2010r

	Wszystkie dokumenty od listopada 2010r	
1	Numer karty / rok	70/2012
2	Rodzaj dokumentu	Analiza, opracowanie ekofizjograficzne, wyniki badań i pomiarów
3	Temat dokumentu	Ochrona wód
4	Nazwa dokumentu	Kontrolne analizy jakościowe wód chłodniczych wprowadzanych do ziemi - rowu
5	Zakres przedmiotowy (opis)	Badanie temperatury wód chłodniczych wprowadzanych do rowu przydrożnego "A" pr. 2/2012
6	Obszar, którego dokument dotyczy	1604044 - Wołczyn - miasto
7	Znak sprawy	ROŚ.6324.9.2012
8	Dokument wytworzył	Magdalena Godzwon
9	Data dokumentu	2012-05-07
10	Dokument zatwierdził	
11	Data zatwierdzenia dokumentu	
12	Miejsce przechowywania (nazwa instytucji, nazwa komórki organizacyjnej, numer pokoju, numer telefonu kontaktowego)	Starostwo Powiatowe w Kluczborku ul. Katowicka 1, 46-200 Kluczbork - Wydział Rolnictwa, Ochrony Środowiska i Leśnictwa, pokój nr 307 i 308, nr tel. (077) 418 52 18 wew. 170-171.
13	Adres elektroniczny zawierający odnośnik do dokumentu	
14	Informacja, czy dokument jest ostateczny	Nie
15	Numerы kart innych dokumentów w sprawie	236/2012 , 229/2012 , 71/2012 , 126/2012 , 230/2012 , 83/2012 , 248/2012
16	Data zamieszczenia danych o dokumencie w wykazie	2012-06-28
17	Zastrzeżenia dotyczące nieudostępniania informacji	
18	Uwagi	W dniu pobrania próbek - 24.04.2012r. - Temperatura wód chłodniczych: 29,7 stop. C - dopuszczalna 35 stop. C

Formularz N - karta informacyjna dla dokumentów od listopada 2010r

	Wszystkie dokumenty od listopada 2010r	
1	Numer karty / rok	71/2012
2	Rodzaj dokumentu	Analiza, opracowanie ekofizjograficzne, wyniki badań i pomiarów
3	Temat dokumentu	Ochrona wód
4	Nazwa dokumentu	Kontrolne analizy jakościowe wód chłodniczych wprowadzanych do ziemi - rowu
5	Zakres przedmiotowy (opis)	Badanie temperatury wód chłodniczych wprowadzanych do rowu przydrożnego "A" pr. 1/2012
6	Obszar, którego dokument dotyczy	1604044 - Wołczyn - miasto
7	Znak sprawy	ROŚ.6324.9.2012
8	Dokument wytworzył	Magdalena Godzwon
9	Data dokumentu	2012-02-14
10	Dokument zatwierdził	
11	Data zatwierdzenia dokumentu	
12	Miejsce przechowywania (nazwa instytucji, nazwa komórki organizacyjnej, numer pokoju, numer telefonu kontaktowego)	Starostwo Powiatowe w Kluczborku ul. Katowicka 1, 46-200 Kluczbork - Wydział Rolnictwa, Ochrony Środowiska i Leśnictwa, pokój nr 307 i 308, nr tel. (077) 418 52 18 wew. 170-171.
13	Adres elektroniczny zawierający odnośnik do dokumentu	
14	Informacja, czy dokument jest ostateczny	Nie
15	Numerы kart innych dokumentów w sprawie	236/2012 , 229/2012 , 126/2012 , 230/2012 , 83/2012 , 248/2012 , 70/2012
16	Data zamieszczenia danych o dokumencie w wykazie	2012-06-28
17	Zastrzeżenia dotyczące nieudostępniania informacji	
18	Uwagi	W dniu pobrania próbek - 03.02.2012r. - Temperatura wód chłodniczych: 22,3 stop. C - dopuszczalna 35 stop. C

Formularz N - karta informacyjna dla dokumentów od listopada 2010r

	Wszystkie dokumenty od listopada 2010r	
1	Numer karty / rok	72/2012
2	Rodzaj dokumentu	Analiza, opracowanie ekofizjograficzne, wyniki badań i pomiarów
3	Temat dokumentu	Ochrona wód
4	Nazwa dokumentu	Badania ścieków drożdżowych wykorzystywanych rolniczo 2/2012
5	Zakres przedmiotowy (opis)	Badania sanitarne i wybranych parametrów fizykochemicznych
6	Obszar, którego dokument dotyczy	1604043 - Wołczyn
7	Znak sprawy	ROŚ.6324.10.2012
8	Dokument wytworzył	Magdalena Godzwon
9	Data dokumentu	2012-05-07
10	Dokument zatwierdził	
11	Data zatwierdzenia dokumentu	
12	Miejsce przechowywania (nazwa instytucji, nazwa komórki organizacyjnej, numer pokoju, numer telefonu kontaktowego)	Starostwo Powiatowe w Kluczborku ul. Katowicka 1, 46-200 Kluczbork - Wydział Rolnictwa, Ochrony Środowiska i Leśnictwa, pokój nr 307 i 308, nr tel. (077) 418 52 18 wew. 170-171.
13	Adres elektroniczny zawierający odnośnik do dokumentu	
14	Informacja, czy dokument jest ostateczny	Nie
15	Numery kart innych dokumentów w sprawie	129/2012 , 250/2012 , 218/2012 , 73/2012 , 30/2012 , 249/2012 , 232/2012 , 63/2012 , 217/2012 , 128/2012 , 231/2012
16	Data zamieszczenia danych o dokumencie w wykazie	2012-06-28
17	Zastrzeżenia dotyczące nieudostępniania informacji	
18	Uwagi	Próbka pobrana 23-24.04.2012r. wynik/wymagania pH - 6,3 /6,5-9 PEW-7246uS/cm /10 dS/m = 10000uS/cm azot ogólny:275/765 mg N/l potas:663/1220 mg K/l Bakterie chorobotwórcze z rodzaju Salmonella - niewykrywalne w 1 l Obecność żywych jaj pasożytów: -Ascaris sp. nieobecne w 1 l -Trichuris nieobecne w 1l -Toxocara sp. nieobecne w 1 l

Formularz N - karta informacyjna dla dokumentów od listopada 2010r

	Wszystkie dokumenty od listopada 2010r	
1	Numer karty / rok	73/2012
2	Rodzaj dokumentu	Analiza, opracowanie ekofizjograficzne, wyniki badań i pomiarów
3	Temat dokumentu	Ochrona wód
4	Nazwa dokumentu	Badania ścieków z oczyszczalni tlenowej wprowadzanych do Wołczyńskiego Strumienia
5	Zakres przedmiotowy (opis)	ściek oczyszczony 2/2012
6	Obszar, którego dokument dotyczy	1604044 - Wołczyn - miasto
7	Znak sprawy	ROŚ.6324.10.2012
8	Dokument wytworzył	Magdalena Godzwon
9	Data dokumentu	2012-05-07
10	Dokument zatwierdził	
11	Data zatwierdzenia dokumentu	
12	Miejsce przechowywania (nazwa instytucji, nazwa komórki organizacyjnej, numer pokoju, numer telefonu kontaktowego)	Starostwo Powiatowe w Kluczborku ul. Katowicka 1, 46-200 Kluczbork - Wydział Rolnictwa, Ochrony Środowiska i Leśnictwa, pokój nr 307 i 308, nr tel. (077) 418 52 18 wew. 170-171.
13	Adres elektroniczny zawierający odnośnik do dokumentu	
14	Informacja, czy dokument jest ostateczny	Nie
15	Numery kart innych dokumentów w sprawie	129/2012 , 250/2012 , 218/2012 , 30/2012 , 249/2012 , 232/2012 , 63/2012 , 217/2012 , 128/2012 , 72/2012 , 231/2012
16	Data zamieszczenia danych o dokumencie w wykazie	2012-06-28
17	Zastrzeżenia dotyczące nieudostępniania informacji	
18	Uwagi	Próbki pobrano 23-24.04.2012r. Parametr (wartość dopuszczalna jednostka) - wynik pH (6,5-9) - 7,0 temperatura (35oC) - 24,3 BZT5 (25 mg O2/l) -4,9 ChZTCr (125 mg O2/l) - 65 azot azotanowy (30 mg/l) - 2,41 azot azotynowy (1 mg/l) - 0,19 azot ogólny (30 mg/l) - 6,47 azot amonowy (10 mg/l) - <0,50 fosfor ogólny (2 mg/l) - 0,37 zawiesina ogólna (35 mg/l) - 12,2 siarczany (500 mg/l) - 123

Formularz N - karta informacyjna dla dokumentów od listopada 2010r

	Wszystkie dokumenty od listopada 2010r	
1	Numer karty / rok	74/2012
2	Rodzaj dokumentu	Analiza, opracowanie ekofizjograficzne, wyniki badań i pomiarów
3	Temat dokumentu	Ochrona wód
4	Nazwa dokumentu	Badania wód podziemnych z pól 1/2012
5	Zakres przedmiotowy (opis)	Kontrolne analizy fizykochemiczne z piezometrów na polach rolniczego wykorzystania ścieków drożdżowych
6	Obszar, którego dokument dotyczy	1604043 - Wołczyn
7	Znak sprawy	ROŚ.6324.17.2012
8	Dokument wytworzył	Magdalena Godzwon
9	Data dokumentu	2012-05-07
10	Dokument zatwierdził	
11	Data zatwierdzenia dokumentu	
12	Miejsce przechowywania (nazwa instytucji, nazwa komórki organizacyjnej, numer pokoju, numer telefonu kontaktowego)	Starostwo Powiatowe w Kluczborku ul. Katowicka 1, 46-200 Kluczbork - Wydział Rolnictwa, Ochrony Środowiska i Leśnictwa, pokój nr 307 i 308, nr tel. (077) 418 52 18 wew. 170-171.
13	Adres elektroniczny zawierający odnośnik do dokumentu	
14	Informacja, czy dokument jest ostateczny	Nie
15	Numery kart innych dokumentów w sprawie	127/2012 , 228/2012
16	Data zamieszczenia danych o dokumencie w wykazie	2012-06-28
17	Zastrzeżenia dotyczące nieudostępniania informacji	
18	Uwagi	Oznaczenie w wodach podziemnych azotanów i potasu Próbki pobierane z piezometrów 19.04.2012 Zawartość azotanów warunkująca klasę czystości wody: KI I-do 10 mg/l KI II-do 25 mg/l KI III-do 50 mg/l KI IV-do 100 mg/l KI V->100mg/l Zawartość potasu warunkująca klasę czystości wody: KI I i II-do 10 mg/l KI III- do15 mg/l KI IV- do 20 mg/l KI V->20mg/l Symbol piezometru-wynik zawartości:

potasu/azotanów w mg/l - kwalifikacja klasy zanieczyszczenia wód
PZ-0-lokalizacja [N51002'32";E18000'30"] - 2,39/116,07 - V
PZ-00-lokalizacja [N51002'32";E18000'20"] - 2,33/<4,43 - I
PZ-1-okalizacja [N51001'18";E18000'46"] - 7,05/<4,43 - I
PZ-2-okalizacja [N51001'43";E18000'55"] - 25,4/105,9 - V
PZ-3-lokalizacja [N51001'60";E17059'34"] - 12,5/55,82 - IV
PZ-4-lokalizacja [N51002'03";E18000'25"] - 516/50,95 - V/IV
PZ-5-lokalizacja [N51002'09";E17059'47"] - 111/4,78 - V
PZ-6-lokalizacja [N51001'10";E18001'05"] - 1,82/<4,43 - I
PZ-7-lokalizacja [N51001'16";E18000'29"] - 19,2/237 - V
PZ-8-lokalizacja[N51000'34";E17059'22"] - 78,9/26,67 - V/III
PZ-9-lokalizacja[N51001'31";E18002'57"] - 4,10/<4,43 - I
PZ-10-lokalizacja[N51002'10";E18003'55"] - 10,2/<4,43 - II/I
PZ-11-lokalizacja[N51000'28";E18000'30"] - 5,33/<4,43 - I
PZ-12-lokalizacja[N51000'43";E18000'52"] - 65,1/152,39 - V
PZ-13-lokalizacja[N51000'49";E18000'22"] - 1,68/95,69 - IV
PZ-14-lokalizacja[N51001'26";E17057'40"] - <1,00/221,94 - V
PZ-15-lokalizacja[N51002'43";E17058'35"] - 1,06/<4,43 - I
PZ-16-lokalizacja[N51003'38";E18000'03"] - 2,26/101,89 - V
PZ-17-lokalizacja[N51003'27";E18001'29"] - 2,33/<4,43 - I
PZ-18-lokalizacja[N51004'47";E18001'45"] - 2,17/<4,43 - I
PZ-19-lokalizacja[N51001'45";E18002'11"] - 1,74/<4,43 - I
PZ-20-lokalizacja[N51004'03";E18004'37"] - 2,07/70,88 - IV
PZ-21-lokalizacja[N51002'46";E 18004'54"] - 1,32/<4,43 - I
PZ-22-lokalizacja[N51002'03";E18004'31"] - 5,17/77,97 - IV
PZ-23-lokalizacja[N51000'08";E18002'46"] - 15,3/149,73 - V
PZ-L1-lokalizacja[N51000'37";E18001'59"] - 214/<4,43 - V/I
PZ-L2-lokalizacja[N51000'42";E18001'49"] - 221/<4,43 - V/I

Formularz N - karta informacyjna dla dokumentów od listopada 2010r

	Wszystkie dokumenty od listopada 2010r	
1	Numer karty / rok	83/2012
2	Rodzaj dokumentu	Analiza, opracowanie ekofizjograficzne, wyniki badań i pomiarów
3	Temat dokumentu	Ochrona wód
4	Nazwa dokumentu	Badania jakościowe wód opadowych i roztopowych
5	Zakres przedmiotowy (opis)	Wody odprowadzane do rowuprzyrodzonego "A" 1/2012
6	Obszar, którego dokument dotyczy	1604043 - Wołczyn
7	Znak sprawy	ROŚ.6324.9.2012
8	Dokument wytworzył	Magdalena Godzwon
9	Data dokumentu	2012-06-18
10	Dokument zatwierdził	
11	Data zatwierdzenia dokumentu	
12	Miejsce przechowywania (nazwa instytucji, nazwa komórki organizacyjnej, numer pokoju, numer telefonu kontaktowego)	Starostwo Powiatowe w Kluczborku ul. Katowicka 1, 46-200 Kluczbork - Wydział Rolnictwa, Ochrony Środowiska i Leśnictwa, pokój nr 307 i 308, nr tel. (077) 418 52 18 wew. 170-171.
13	Adres elektroniczny zawierający odnośnik do dokumentu	
14	Informacja, czy dokument jest ostateczny	Nie
15	Numery kart innych dokumentów w sprawie	236/2012 , 229/2012 , 71/2012 , 126/2012 , 230/2012 , 248/2012 , 70/2012
16	Data zamieszczenia danych o dokumencie w wykazie	2012-06-28
17	Zastrzeżenia dotyczące nieudostępniania informacji	
18	Uwagi	Próbka pobrana w dniu 01.06.2012r. Wody opadowe i roztopowe wprowadzane do ziemi - rowu A zawierają: 20/100dop. mg/l zawiesin ogólnych i <0,20/15dop. mg/l węglowodorów ropopochodnych

Formularz N - karta informacyjna dla dokumentów od listopada 2010r

	Wszystkie dokumenty od listopada 2010r	
1	Numer karty / rok	126/2012
2	Rodzaj dokumentu	Analiza, opracowanie ekofizjograficzne, wyniki badań i pomiarów
3	Temat dokumentu	Ochrona wód
4	Nazwa dokumentu	Kontrolne analizy jakościowe wód chłodniczych wprowadzanych do ziemi - rowu
5	Zakres przedmiotowy (opis)	Badanie temperatury wód chłodniczych wprowadzanych do rowu przydrożnego "A" pr. 3/2012
6	Obszar, którego dokument dotyczy	1604044 - Wołczyn - miasto
7	Znak sprawy	ROŚ.6324.9.2012
8	Dokument wytworzył	Magdalena Godzwon
9	Data dokumentu	2012-07-10
10	Dokument zatwierdził	
11	Data zatwierdzenia dokumentu	
12	Miejsce przechowywania (nazwa instytucji, nazwa komórki organizacyjnej, numer pokoju, numer telefonu kontaktowego)	Starostwo Powiatowe w Kluczborku ul. Katowicka 1, 46-200 Kluczbork - Wydział Rolnictwa, Ochrony Środowiska i Leśnictwa, pokój nr 307 i 308, nr tel. (077) 418 52 18 wew. 170-171.
13	Adres elektroniczny zawierający odnośnik do dokumentu	
14	Informacja, czy dokument jest ostateczny	Nie
15	Numerы kart innych dokumentów w sprawie	236/2012 , 229/2012 , 71/2012 , 230/2012 , 83/2012 , 248/2012 , 70/2012
16	Data zamieszczenia danych o dokumencie w wykazie	2012-11-05
17	Zastrzeżenia dotyczące nieudostępniania informacji	
18	Uwagi	W dniu pobrania próbek - 25.06.2012r. - Temperatura wód chłodniczych: 28,4 stop. C - dopuszczalna 35 stop. C

Formularz N - karta informacyjna dla dokumentów od listopada 2010r

	Wszystkie dokumenty od listopada 2010r	
1	Numer karty / rok	127/2012
2	Rodzaj dokumentu	Analiza, opracowanie ekofizjograficzne, wyniki badań i pomiarów
3	Temat dokumentu	Ochrona wód
4	Nazwa dokumentu	Badania wód podziemnych z ujęć za rok 2012
5	Zakres przedmiotowy (opis)	Kontrolne analizy fizykochemiczne wód podziemnych z ujęć
6	Obszar, którego dokument dotyczy	1604045 - Wołczyn - obszar wiejski
7	Znak sprawy	ROŚ.6324.17.2012
8	Dokument wytworzył	Magdalena Godzwon
9	Data dokumentu	2012-07-10
10	Dokument zatwierdził	
11	Data zatwierdzenia dokumentu	
12	Miejsce przechowywania (nazwa instytucji, nazwa komórki organizacyjnej, numer pokoju, numer telefonu kontaktowego)	Starostwo Powiatowe w Kluczborku ul. Katowicka 1, 46-200 Kluczbork - Wydział Rolnictwa, Ochrony Środowiska i Leśnictwa, pokój nr 307 i 308, nr tel. (077) 418 52 18 wew. 170-171.
13	Adres elektroniczny zawierający odnośnik do dokumentu	
14	Informacja, czy dokument jest ostateczny	Nie
15	Numery kart innych dokumentów w sprawie	74/2012 , 228/2012
16	Data zamieszczenia danych o dokumencie w wykazie	2012-11-05
17	Zastrzeżenia dotyczące nieudostępniania informacji	
18	Uwagi	Oznaczenie w wodach podziemnych azotanów i potasu Próbki wody surowej pobierane z ujęć 25.06.2012 Zawartość azotanów warynkująca klasę czystości wody: KI I-do 10 mg/l KI II-10-25 mg/l KI III-25-50 mg/l KI IV-25-50 mg/l KI V->100mg/l Zawartość potasu warynkująca klasę czystości wody: KI I i II-do 10 mg/l KI III-10-15 mg/l KI IV-15-20 mg/l KI V->20mg/l Ujęcie: Gospodarstwo Rolne w Brzezinkach

1.azotany mg/l - <4,5 Kl.I

2.potas mg/l - 1,55 Kl.I

Ujęcie: "Stary Folwark" w Wierzbicy Górnej -
Margaretka

1.azotany mg/l - 4,72 Kl.I

2.potas mg/l - 1,32 Kl.I

Ujęcie: w Krzywiczynach

1.azotany mg/l - 34,8 Kl.III

2.potas mg/l - 1,66 Kl.I

Formularz N - karta informacyjna dla dokumentów od listopada 2010r

	Wszystkie dokumenty od listopada 2010r	
1	Numer karty / rok	128/2012
2	Rodzaj dokumentu	Analiza, opracowanie ekofizjograficzne, wyniki badań i pomiarów
3	Temat dokumentu	Ochrona wód
4	Nazwa dokumentu	Badania ścieków z oczyszczalni tlenowej wprowadzanych do Wołczyńskiego Strumienia
5	Zakres przedmiotowy (opis)	ściek oczyszczony 3/2012
6	Obszar, którego dokument dotyczy	1604044 - Wołczyn - miasto
7	Znak sprawy	ROŚ.6324.10.2012
8	Dokument wytworzył	Magdalena Godzwon
9	Data dokumentu	2012-07-10
10	Dokument zatwierdził	
11	Data zatwierdzenia dokumentu	
12	Miejsce przechowywania (nazwa instytucji, nazwa komórki organizacyjnej, numer pokoju, numer telefonu kontaktowego)	Starostwo Powiatowe w Kluczborku ul. Katowicka 1, 46-200 Kluczbork - Wydział Rolnictwa, Ochrony Środowiska i Leśnictwa, pokój nr 307 i 308, nr tel. (077) 418 52 18 wew. 170-171.
13	Adres elektroniczny zawierający odnośnik do dokumentu	
14	Informacja, czy dokument jest ostateczny	Nie
15	Numery kart innych dokumentów w sprawie	129/2012 , 250/2012 , 218/2012 , 73/2012 , 30/2012 , 249/2012 , 232/2012 , 63/2012 , 217/2012 , 72/2012 , 231/2012
16	Data zamieszczenia danych o dokumencie w wykazie	2012-11-05
17	Zastrzeżenia dotyczące nieudostępniania informacji	
18	Uwagi	Próbki pobrano 13-14.06.2012r. Parametr (wartość dopuszczalna jednostka) - wynik pH (6,5-9)-7,3 temperatura (35oC)-27,2 BZT5 (25 mg O2/l)-3,2 ChZTCr (125 mg O2/l)-72 azot azotanowy (30 mg/l) - 10,2 azot azotynowy (1 mg/l) - <0,10 azot ogólny (30 mg/l) - 10,2 azot amonowy (10 mg/l) - <0,50 fosfor ogólny (2 mg/l) - 0,30 zawiesina ogólna (35 mg/l) - 18,4 siarczany (500 mg/l) - 129

Formularz N - karta informacyjna dla dokumentów od listopada 2010r

	Wszystkie dokumenty od listopada 2010r	
1	Numer karty / rok	129/2012
2	Rodzaj dokumentu	Analiza, opracowanie ekofizjograficzne, wyniki badań i pomiarów
3	Temat dokumentu	Ochrona wód
4	Nazwa dokumentu	Badania ścieków drożdżowych wykorzystywanych rolniczo 3/2012
5	Zakres przedmiotowy (opis)	Badania sanitarne i wybranych parametrów fizykochemicznych
6	Obszar, którego dokument dotyczy	1604043 - Wołczyn
7	Znak sprawy	ROŚ.6324.10.2012
8	Dokument wytworzył	Magdalena Godzwon
9	Data dokumentu	2012-07-10
10	Dokument zatwierdził	
11	Data zatwierdzenia dokumentu	
12	Miejsce przechowywania (nazwa instytucji, nazwa komórki organizacyjnej, numer pokoju, numer telefonu kontaktowego)	Starostwo Powiatowe w Kluczborku ul. Katowicka 1, 46-200 Kluczbork - Wydział Rolnictwa, Ochrony Środowiska i Leśnictwa, pokój nr 307 i 308, nr tel. (077) 418 52 18 wew. 170-171.
13	Adres elektroniczny zawierający odnośnik do dokumentu	
14	Informacja, czy dokument jest ostateczny	Nie
15	Numery kart innych dokumentów w sprawie	250/2012 , 218/2012 , 73/2012 , 30/2012 , 249/2012 , 232/2012 , 63/2012 , 217/2012 , 128/2012 , 72/2012 , 231/2012
16	Data zamieszczenia danych o dokumencie w wykazie	2012-11-05
17	Zastrzeżenia dotyczące nieudostępniania informacji	
18	Uwagi	Próbka pobrana 13-14.06.2012r. wynik/wymagania pH - 6,7 /6,5-9 PEW-3,776/10 dS/m azot ogólny:400/765 mg N/l potas:492/1220 mg K/l Bakterie chorobotwórcze z rodzaju Salmonella - niewykrywalne w 1 l Obecność żywych jaj pasożytów: -Ascaris sp. nieobecne w 1 l -Trichuris nieobecne w 1l -Toxocara sp. nieobecne w 1 l

Formularz N - karta informacyjna dla dokumentów od listopada 2010r

	Wszystkie dokumenty od listopada 2010r	
1	Numer karty / rok	132/2012
2	Rodzaj dokumentu	Analiza, opracowanie ekofizjograficzne, wyniki badań i pomiarów
3	Temat dokumentu	Ochrona wód
4	Nazwa dokumentu	Kontrolne analizy fizykochemiczne wód powierzchniowych z przekrojów na rzekach Strumień Wołczyński i Czarna Woda oraz przesiąków do rowów
5	Zakres przedmiotowy (opis)	Wyniki okresowych pomiarów ilości i jakości ścieków dopływających i odpływających z pól RWS - rolniczego wykorzystania ścieków 2/2012
6	Obszar, którego dokument dotyczy	1604043 - Wołczyn
7	Znak sprawy	ROŚ.6324.15.2012
8	Dokument wytworzył	Magdalena Godzwon
9	Data dokumentu	2012-07-24
10	Dokument zatwierdził	
11	Data zatwierdzenia dokumentu	
12	Miejsce przechowywania (nazwa instytucji, nazwa komórki organizacyjnej, numer pokoju, numer telefonu kontaktowego)	Starostwo Powiatowe w Kluczborku ul. Katowicka 1, 46-200 Kluczbork - Wydział Rolnictwa, Ochrony Środowiska i Leśnictwa, pokój nr 307 i 308, nr tel. (077) 418 52 18 wew. 170-171.
13	Adres elektroniczny zawierający odnośnik do dokumentu	
14	Informacja, czy dokument jest ostateczny	Nie
15	Numery kart innych dokumentów w sprawie	64/2012 , 227/2012 , 219/2012
16	Data zamieszczenia danych o dokumencie w wykazie	2012-11-05
17	Zastrzeżenia dotyczące nieudostępniania informacji	
18	Uwagi	ŚCIEKI PRZEMYSŁOWE _ DROŹDŹOWE Charakterystyka urządzeń oczyszczających ścieki: Pola rolniczego wykorzystania ścieków (1817 ha), Punkty kontrolne na rowach prowadzących do rzeki Czarna Woda: WS-1-[N 51002'30"; E 17059'06"] w km 0+750 rowu R-N (nr45), WS-2-[N 51002'00"; E 17059'33"] w km 1+050 rowu R-M (nr46), WS-4-[N 51001'24"; E 18001'07"] w km 1+650 rowu R-T (w km 1+390 rowu nr 4), WS-5-[N 51001'05"; E 18001'09"] w km 1+120

rowu R-U (w km 1+120 rowu nr 1),
WS-6-[N 51000'15"; E 18000'54"] w km 0+015
rowu R-18 (nrA),
WS-7-[N 51000'24"; E 18000'41"] w km 0+400
rowu R-18 (nrA),
WS-9-[N 51001'29"; E 18002'21"] w km 0+570
rowu R-A (w km 6+080 rowu nr5),
WS-10-[N 51004'08"; E 18001'08"] w km 0+180
rowu R-Ł (w km 13+320 rowu nr K),
WS-11-[N 51000'09"; E 18000'38"] w km 0+030
rowu R-17 (w km 2+280 rowu nrC),
WS-1B-[N 51001'30"; E 18003'40"] w km 0+670
rowu R-5 (nr A-1),
WS-2B-[N 51001'21" ; E 18003'12"] w km
0+100 rowu R-B (nr A-2),
WS-3B-[N 51001'50"; E 18003'31"] w km 0+020
rowu R-E (nr A-3),
S-3B/1-[N 51001'50" ; E 18004'07"] w km
0+760 rowu nr R-E (nr A-3),
WS-4B-[N 51002'04"; E 18003'31"] w km 0+020
rowu R-F (nr A-4)

Data wykonania poboru próbek z WS-1:
26.06.2012r.

parametr: wynik/dopuszczalna wartość-klasa
wód jednostka

pH: 8/6-8,5-Kl. I

zawiesiny ogólne: 14/do 25-Kl. I mg/l

BZT5: 1,6/<3-Kl. I mg O2/l

ChZTCr:25/25-30-Kl. II mg O2/l

azot amonowy: 0,104/do 0,78-Kl. I mgN-NH4/l

azot azotanowy:14,4/powyżej 5-Kl. III mgN-
NO3/l

azot azotynowy: 0,222/ - mgN-NO2/l

azot Kjeldahla (Norg+N-NH4): 1,36/ 1-2-Kl. II
mgN/l

azot ogólny: 15,98/powyżej 10-Kl. III mg/l

fosfor ogólny:0,351/do 04-Kl. II mg P/l

fosforany: 0,0979/- mgPO4/l

potas: 74,8/ - mgK/l

chlorki: 66,2/do 200-Kl. I mg Cl/l

siarczany: 114/do 150-Kl. I mg SO4/l

Data wykonania poboru próbek z WS-2:
26.06.2012r.

parametr: wynik/dopuszczalna wartość-klasa
wód jednostka

pH: 7,1/6-8,5-Kl. I

zawiesiny ogólne: 3,1/do 25-Kl. I mg/l

BZT5: 1,4/<3-Kl. I mg O2/l

ChZTCr: 11/<25-Kl. I mg O2/l

azot amonowy: 0,061/do 0,78-Kl. I mgN-NH4/l

azot azotanowy: 14,8/>5-Kl. III-V mg/l

azot azotynowy: 0,0685/ - mgN-NO2/l

azot Kjeldahla (Norg+N-NH4): 0,46/<1-Kl. I
mgN/l

azot ogólny: 15,32/>10-Kl. III-V mg/l

fosfor ogólny:0,044/<0,2-Kl. I mg P/l

fosforany: 0,0949/- mgPO4/l

potas: 10,3/- mgK/l

chlorki: 113/do 200-Kl. I mg Cl/l

siarczany: 243/150-250-Kl. II mg SO4/l

Data wykonania poboru próbek z WS-4:
26.06.2012r.

parametr: wynik/dopuszczalna wartość-klasa
wód jednostka

pH: 7,6/6-8,5-Kl. I
zawiesiny ogólne: 18/<25-Kl. I mg/l
BZT5: 2,3/<3-Kl. I mg O2/l
ChZTCr: 40/>30-Kl. III-V mg O2/l
azot amonowy: 0,093/<0,78-Kl. I mgN-NH4/l
azot azotanowy: 3,2/<5-Kl. II mgN-NO3/l
azot azotynowy: 0,0862/ - mgN-NO2/l
azot Kjeldahla (Norg+N-NH4): 1,08/<2-Kl. II mgN/l
azot ogólny: 4,37/<5-Kl. I mg/l
fosfor ogólny: 0,211/<0,4-Kl. II mg P/l
fosforany: 0,231/- mgPO4/l
potas: 5,84/ - mgK/l
chlorki: 81,8/do 200-Kl. I mg Cl/l
siarczany: 196/<250 Kl. II mg SO4/l

Data wykonania poboru próbek z WS-5:
26.06.2012r..
parametr: wynik/dopuszczalna wartość-klasa
wód jednostka
pH: 7,4/6-8,5-Kl. I
zawiesiny ogólne: 2,6/do 25-Kl. I mg/l
BZT5: 1,6/<3-Kl. I mg O2/l
ChZTCr: 14/<25-Kl. I mg O2/l
azot amonowy: 0,089/<0,78-Kl. I mgN-NH4/l
azot azotanowy: 14,6/>5-Kl. III-V mgN-NO3/l
azot azotynowy: 0,071/ - mgN-NO2/l
azot Kjeldahla (Norg+N-NH4): 0,68/ <1-Kl. I mgN/l
azot ogólny: 15,35/>10-Kl. III-V mg/l
fosfor ogólny: 0,058/do 0,2-Kl. I mg P/l
fosforany: <0,0765/- mgPO4/l
potas: 7,6/ - mgK/l
chlorki: 112/do 200-Kl. I mg Cl/l
siarczany: 239/150-250-Kl. II mg SO4/l

Data wykonania poboru próbek z WS-6:
26.06.2012r..
parametr: wynik/dopuszczalna wartość-klasa
wód jednostka
pH: 7,5/6-8,5-Kl. I
zawiesiny ogólne: 7,8/<25-Kl. I mg/l
BZT5: 2,8/<3-Kl. I mg O2/l
ChZTCr: 27/<30-Kl. II mg O2/l
azot amonowy: 0,798/<1,56-Kl. II mgN-NH4/l
azot azotanowy: 14,7/>5-Kl. III-V mgN-NO3/l
azot azotynowy: 0,188/ - mgN-NO2/l
azot Kjeldahla (Norg+N-NH4): 2,05/>2-Kl. III-V mgN/l
azot ogólny: 16,94/>10-Kl. III-V mg/l
fosfor ogólny: 0,21/<0,4-Kl. II mg P/l
fosforany: <0,0765/- mgPO4/l
potas: 40,2/ - mgK/l
chlorki: 102/do 200-Kl. I mg Cl/l
siarczany: 234/>250-Kl. II mg SO4/l

Data wykonania poboru próbek z WS-7:
26.06.2012r..
parametr: wynik/dopuszczalna wartość-klasa
wód jednostka
pH: 7,5 /6-8,5-Kl. I
zawiesiny ogólne: 7,7/<25-Kl. I mg/l
BZT5: 3,6/<6-Kl. II mg O2/l
ChZTCr: 30/30-Kl. II mg O2/l
azot amonowy: 0,98/<1,56-Kl. II mgN-NH4/l
azot azotanowy: 14,8/>5-Kl. III-V mgN-NO3/l
azot azotynowy: 0,232/ - mgN-NO2/l

azot Kjeldahla (Norg+N-NH₄): 2,39/>2-Kl.III-V mgN/l
azot ogólny: 17,42/>10-Kl. III-V mg/l
fosfor ogólny: 0,226/<0,4-Kl.II mg P/l
fosforany: <0,0765/- mgPO₄/l
potas: 36,6/ - mgK/l
chlorki: 112/do 200-Kl. I mg Cl/l
siarczany: 216/>250-Kl. II mg SO₄/l

Data wykonania poboru próbek z WS-9:
26.06.2012r.

parametr: wynik/dopuszczalna wartość-klasa
wód jednostka
pH: 7,7/6-8,5-Kl. I
zawiesiny ogólne: 4,4/do 25-Kl. I mg/l
BZT5: 1,4/<3-Kl.I mg O₂/l
ChZTCr: <10/<25-Kl. I mg O₂/l
azot amonowy: 0,082/<0,78-Kl.I mgN-NH₄/l
azot azotanowy: 3,9/<5-Kl. II mgN-NO₃/l
azot azotynowy: 0,054/ - mgN-NO₂/l
azot Kjeldahla (Norg+N-NH₄): 0,682/<1-Kl. I mgN/l
azot ogólny: 4,64/<5-Kl.I mg/l
fosfor ogólny: 0,151/do 0,2-Kl. I mg P/l
fosforany: 0,0918/- mgPO₄/l
potas: 2,74/ - mgK/l
chlorki: 72,2/do 200-Kl. I mg Cl/l
siarczany: 140/<150-Kl. I mg SO₄/l

Data wykonania poboru próbek z WS-10:
26.06.2012r.

parametr: wynik/dopuszczalna wartość-klasa
wód jednostka
pH: 7,7/6-8,5-Kl. I
zawiesiny ogólne: 5,7/do 25-Kl. I mg/l
BZT5: 2,3/<3-Kl. I mg O₂/l
ChZTCr: 21/<25-Kl. I mg O₂/l
azot amonowy: <0,05/do 0,78-Kl. I mgN-NH₄/l
azot azotanowy: 1,08/<5-Kl. II mgN-NO₃/l
azot azotynowy: <0,0125/ - mgN-NO₂/l
azot Kjeldahla (Norg+N-NH₄): 0,68/ <1-Kl. I mgN/l
azot ogólny: 1,77/do 5-Kl. I mg/l
fosfor ogólny: 0,066/do 0,2-Kl. I mg P/l
fosforany: <0,0765/- mgPO₄/l
potas: 6,98/ - mgK/l
chlorki: 43,8/do 200-Kl. I mg Cl/l
siarczany: 148/do 150-Kl. I mg SO₄/l

Data wykonania poboru próbek z WS-11:
26.06.2012r.

parametr: wynik/dopuszczalna wartość-klasa
wód jednostka
pH: 7,1/6-8,5-Kl. I
zawiesiny ogólne: 5,5/do 25-Kl.I mg/l
BZT5: 1,1/<3-Kl. I mg O₂/l
ChZTCr: 11/<25-Kl. I mg O₂/l
azot amonowy: 0,077/<0,78-Kl.I mgN-NH₄/l
azot azotanowy: 3,16/<5-Kl. II mgN-NO₃/l
azot azotynowy: 0,0512/ - mgN-NO₂/l
azot Kjeldahla (Norg+N-NH₄): 0,569/<1-Kl. I mgN/l
azot ogólny: 3,78/<5-Kl.I mg/l
fosfor ogólny: 0,089/<0,2-Kl. I mg P/l
fosforany: 0,0887/- mgPO₄/l
potas: 2,78/- mgK/l
chlorki: 43,8/do 200-Kl. I mg Cl/l

siarczany: 148/<150-Kl. I mg SO₄/l

Data wykonania poboru próbek z WS-1B:

26.06.2012r.

parametr: wynik/dopuszczalna wartość-klasa
wód jednostka

pH: 7,6/6-8,5-Kl. I

zawiesiny ogólne: <2,0/<25-Kl. I mg/l

BZT5: 1,4/<3-Kl. I mg O₂/l

ChZTCr: 11/<25-Kl. I mg O₂/l

azot amonowy: 0,066/<0,78-Kl. I mgN-NH₄/l

azot azotanowy: 14,8/>5-Kl. III-V mgN-NO₃/l

azot azotynowy: <0,0672/ - mgN-NO₂/l

azot Kjeldahla (Norg+N-NH₄): 0,455/<1-Kl. I
mgN/l

azot ogólny: 15,32/>10-Kl. III-V mg/l

fosfor ogólny: 0,039/<0,2-Kl. I mg P/l

fosforany: 0,0796/- mgPO₄/l

potas: 10,2/ - mgK/l

chlorki: 113/do 200-Kl. I mg Cl/l

siarczany: 249/<250-Kl. II mg SO₄/l

Data wykonania poboru próbek z WS-2B:

26.06.2012r.

parametr: wynik/dopuszczalna wartość-klasa
wód jednostka

pH: 7,3/6-8,5-Kl. I

zawiesiny ogólne: 22/do 25-Kl. I mg/l

BZT5: 1,2/<3-Kl. I mg O₂/l

ChZTCr: 15/<25-Kl. I mg O₂/l

azot amonowy: <0,05/<0,78-Kl. I mgN-NH₄/l

azot azotanowy: 0,182/do 2,2-Kl. I mgN-NO₃/l

azot azotynowy: <0,0125/ - mgN-NO₂/l

azot Kjeldahla (Norg+N-NH₄): 0,46/do 1-Kl. I
mgN/l

azot ogólny: 0,66/do 5-Kl. I mg/l

fosfor ogólny: 0,067/do 0,2-Kl. I mg P/l

fosforany: 0,129/- mgPO₄/l

potas: 1,71/ - mgK/l

chlorki: 36,2/do 200-Kl. I mg Cl/l

siarczany: 142/do 250-Kl. II mg SO₄/l

Data wykonania poboru próbek z WS-3B:

26.06.2012r.

parametr: wynik/dopuszczalna wartość-klasa
wód jednostka

pH: 7,3/6-8,5-Kl. I

zawiesiny ogólne: 22/do 25-Kl. I mg/l

BZT5: 1,2/<3-Kl. I mg O₂/l

ChZTCr: 15/<25-Kl. I mg O₂/l

azot amonowy: 0,325/do 0,78-Kl. I mgN-NH₄/l

azot azotanowy: 0,242/do 2,2-Kl. I mgN-NO₃/l

azot azotynowy: 0,0255/ - mgN-NO₂/l

azot Kjeldahla (Norg+N-NH₄): 0,91/do 1-Kl. I
mgN/l

azot ogólny: 1,18/do 5-Kl. I mg/l

fosfor ogólny: 0,066/do 0,2-Kl. I mg P/l

fosforany: <0,0765/- mgPO₄/l

potas: 9,73/ - mgK/l

chlorki: 76/do 200-Kl. I mg Cl/l

siarczany: 156/<250-Kl. II mg SO₄/l

Data wykonania poboru próbek z WS-3B/1:

26.06.2012r.

parametr: wynik/dopuszczalna wartość-klasa
wód jednostka

pH: 7,3/6-8,5-Kl. I

zawiesiny ogólne: 9,7/do 25-Kl. I mg/l
BZT5: 4,6/<6-Kl.II mg O2/l
ChZTCr: 36/<30-Kl. III-V mg O2/l
azot amonowy: 4,66/>1,56-Kl. III-V mgN-NH4/l
azot azotanowy: 14,4/>5-Kl. III-V mgN-NO3/l
azot azotynowy: 1,21/ - mgN-NO2/l
azot Kjeldahla (Norg+N-NH4): 7,05/>2-Kl. III-V mgN/l
azot ogólny: 22,66/>10-Kl. III-V mg/l
fosfor ogólny: 6,15/>0,4-Kl. III-V mg P/l
fosforany: 17,35/- mgPO4/l
potas: 32,9/ - mgK/l
chlorki: 138/do 200-Kl. I mg Cl/l
siarczany: 165/<250-Kl.II mg SO4/l

Data wykonania poboru próbek z WS-4B:
26.06.2012r.
parametr: wynik/dopuszczalna wartość-klasa
wód jednostka
pH: 7,6/6-8,5-Kl. I
zawiesiny ogólne: 4,8/do 25-Kl. I mg/l
BZT5: 1,6/<3-Kl. I mg O2/l
ChZTCr: 11/<25-Kl. I mg O2/l
azot amonowy: 0,064/do 0,78-Kl. I mgN-NH4/l
azot azotanowy: 0,098/do 2,2-Kl. I mgN-NO3/l
azot azotynowy: <0,0125/ - mgN-NO2/l
azot Kjeldahla (Norg+N-NH4): <0,4/do 1-Kl. I mgN/l
azot ogólny: 0,51/do 5-Kl. I mg/l
fosfor ogólny: 0,066/do 0,2-Kl. I mg P/l
fosforany: <0,0765/- mgPO4/l
potas: 2,3/ - mgK/l
chlorki: 58,4/do 200-Kl. I mg Cl/l
siarczany: 90,1/do 150-Kl. I mg SO4/l

Punkty kontrolne jakości wód
powierzchniowych na rzece Czarna Woda:
PK-I CW - w km 3+840, lokalizacja [N 51002'47" ; E 17058'05"],
PK-II CW - w km 3+020, lokalizacja [N 51001'59" ; E 17058'42"],

Punkty kontrolne jakości wód
powierzchniowych na rzece Strumień
Wołczyński:
PK-I - w km 1+730, lokalizacja [N 50059'55" ; E 18000'12"],
PK-II - w km 2+770, lokalizacja [N 51000'15" ; E 18000'53"],
PK-III - w km 4+500, lokalizacja [N 51000'51" ; E 18002'00"],
PK-IV - w km 5+480, lokalizacja [N 51001'13" ; E 18002'38"],
PK-V - w km 5+620, lokalizacja [N 51001'16" ; E 18002'43"],
PK-V/1- w km 6+140, lokalizacja [N 51001'24" ; E 18003'12"],
PK-V/2- w km 9+330, lokalizacja [N 51002'31" ; E 18002'59"],
PK-VI - w km 12+420, lokalizacja [N 51002'52" ; E 18002'20"],
PK-VII - w km 10+700, lokalizacja [N 51003'30" ; E 18001'37"],
PK-VIII - w km 15+150, lokalizacja [N 51004'51" ; E 18001'14"],

Data wykonania poboru próbek z PK-I-CW:

26.06.2012

Parametr: wynik/dopuszczalna wartość-klasa
wód jednostka

pH: 8,6-8,5-Kl. I

zawiesiny ogólne: 5,9/do 25-Kl. I mg/l

BZT5: 1,6/do 3-Kl. I mg O₂/l

ChZTCr: <10/<25-Kl. I mg O₂/l

Tlen rozpuszczony: 6,9/>5-Kl. II mg O₂/l

azot amonowy: <0,05/do 0,05-Kl. I mgN-NH₄/l

azot azotanowy: 0,514/<2,2-Kl. I mgN-NO₃/l

azot azotynowy: 0,014/ - mgN-NO₂/l

azot Kjeldahla (Norg+N-NH₄): <0,4/do 1-Kl. I mgN/l

azot ogólny: 0,93/do 10-Kl. II mg/l

fosfor ogólny: 0,077/do 0,2-Kl. I mg P/l

fosforany: 0,104/- mgPO₄/l

potas: 2,28/ - mgK/l

chlorki: 47,4/do 200-Kl. I mg Cl/l

siarczany: 83,8/do 150-Kl. I mg SO₄/l

Data wykonania poboru próbek z PK-II-CW:

26.06.2012

Parametr: wynik/dopuszczalna wartość-klasa
wód jednostka

pH: 7,9/6-8,5-Kl. I

zawiesiny ogólne: 2,8/do 25-Kl. I mg/l

BZT5: 1,6/do 3-Kl. I mg O₂/l

ChZTCr: 13/<25-Kl. I mg O₂/l

Tlen rozpuszczony: 6,1/>5-Kl. III mg O₂/l

azot amonowy: <0,05/do 0,78-Kl. I mgN-NH₄/l

azot azotanowy: 0,776/do 5-Kl. II mgN-NO₃/l

azot azotynowy: 0,017/ - mgN-NO₂/l

azot Kjeldahla (Norg+N-NH₄): 0,682/do 1-Kl. I mgN/l

azot ogólny: 1,48/<5-Kl. I mg/l

fosfor ogólny: 0,14/do 0,2-Kl. I mg P/l

fosforany: <0,0765/- mgPO₄/l

potas: 9,44/ - mgK/l

chlorki: 54,2/do 200-Kl. I mg Cl/l

siarczany: 70,8/do 150-Kl. I mg SO₄/l

Data wykonania poboru próbek z PK-I:

26.06.2012

Parametr: wynik/dopuszczalna wartość-klasa
wód jednostka

pH: 7,7/6-8,5-Kl. I

zawiesiny ogólne: 3,5/do 25-Kl. I mg/l

BZT5: 3,8/do 6-Kl. II mg O₂/l

ChZTCr: 21/do 25-Kl. I mg O₂/l

Tlen rozpuszczony: 3,8/<5-Kl. III-V mg O₂/l

azot amonowy: 1,2/do 1,56-Kl. II mgN-NH₄/l

azot azotanowy: 2,9/do 5-Kl. II mgN-NO₃/l

azot azotynowy: 0,0546/ - mgN-NO₂/l

azot Kjeldahla (Norg+N-NH₄): 2,62/>2-Kl. III-V mgN/l

azot ogólny: 6,07/>10-Kl. II mg/l

fosfor ogólny: 0,309/<0,4-Kl. II mg P/l

fosforany: 0,713/- mgPO₄/l

potas: 14,5/ - mgK/l

chlorki: 54,6/do 200-Kl. I mg Cl/l

siarczany: 120/do 150-Kl. I mg SO₄/l

Data wykonania poboru próbek z PK-II

26.06.2012

Parametr: wynik/dopuszczalna wartość-klasa
wód jednostka

pH: 7,8/6-8,5-Kl. I

zawiesiny ogólne: 5/do 25-Kl. I mg/l
BZT5: 3,6/<6-Kl. II mg O2/l
ChZTCr: 22/<25-Kl. II mg O2/l
Tlen rozpuszczony: 5,0/>5-Kl. II mg O2/l
azot amonowy: 1,25/>1,56-Kl. III-V mgN-NH4/l
azot azotanowy: 2,88/5-Kl. II mgN-NO3/l
azot azotynowy: 0,265/ - mgN-NO2/l
azot Kjeldahla (Norg+N-NH4): 2,73/powyżej 2-Kl. III-V mgN/l
azot ogólny: 5,88/<10-Kl. II mg/l
fosfor ogólny: 0,348/do 0,4-Kl. II mg P/l
fosforany: 0,811/- mgPO4/l
potas: 13,1/ - mgK/l
chlorki: 52/do 200-Kl. I mg Cl/l
siarczany: 118/do 150-Kl. I mg SO4/l

Data wykonania poboru próbek z PK-III
26.06.2012

Parametr: wynik/dopuszczalna wartość-klasa
wód jednostka

pH: 7,6/6-8,5-Kl. I

zawiesiny ogólne: 4,1/<25-Kl. I mg/l

BZT5: 2,1/<3-Kl. I mg O2/l

ChZTCr: 15/<25-Kl. I mg O2/l

Tlen rozpuszczony: 10/>7-Kl. I mg O2/l

azot amonowy: 0,131/do 0,78-Kl. I mgN-NH4/l

azot azotanowy: 1,93/<2,2-Kl. I mgN-NO3/l

azot azotynowy: 0,0232/ - mgN-NO2/l

azot Kjeldahla (Norg+N-NH4): 0,569/<1-Kl. I mgN/l

azot ogólny: 2,52/do 5-Kl. I mg/l

fosfor ogólny: 0,07/do 0,2-Kl. I mg P/l

fosforany: < 0,0765/- mgPO4/l

potas: 4,41/ - mgK/l

chlorki: 46,2/do 200-Kl. I mg Cl/l

siarczany: 111/do 150-Kl. I mg SO4/l

Data wykonania poboru próbek z PK-IV
26.06.2012

Parametr: wynik/dopuszczalna wartość-klasa
wód jednostka

pH: 7,7/6-8,5-Kl. I

zawiesiny ogólne: 6,4/do 25-Kl. I mg/l

BZT5: 1,6/<3-Kl. I mg O2/l

ChZTCr: 14/<25-Kl. I mg O2/l

Tlen rozpuszczony: 5,8/powyżej 5-Kl. II mg O2/l

azot amonowy: 0,073/do 0,78-Kl. I mgN-NH4/l

azot azotanowy: 1,63/<5-Kl. II mgN-NO3/l

azot azotynowy: 0,024/ - mgN-NO2/l

azot Kjeldahla (Norg+N-NH4): 0,455/do 1-Kl. I mgN/l

azot ogólny: 2,11/do 5-Kl. I mg/l

fosfor ogólny: 0,077/do 0,2-Kl. I mg P/l

fosforany: <0,0765/- mgPO4/l

potas: 3,07/ - mgK/l

chlorki: 45,5/do 200-Kl. I mg Cl/l

siarczany: 104/do 150-Kl. I mg SO4/l

Data wykonania poboru próbek z PK-V
26.06.2012

Parametr: wynik/dopuszczalna wartość-klasa
wód jednostka

pH: 7,7/6-8,5-Kl. I

zawiesiny ogólne: 5,3/do 25-Kl. I mg/l

BZT5: 1,8/<3-Kl. I mg O2/l

ChZTCr: 14/<25-Kl. I mg O2/l

Tlen rozpuszczony: 9,2/powyżej 7-Kl. I mg O2/l

azot amonowy: 0,128/do 0,78-Kl. I mgN-NH4/l
azot azotanowy: 2,02/<5-Kl.II mgN-NO3/l
azot azotynowy: 0,0238/ - mgN-NO2/l
azot Kjeldahla (Norg+N-NH4): 0,455/<1-Kl.I mgN/l
azot ogólny: 2,5/do 5-Kl. I mg/l
fosfor ogólny: 0,075/<0,2-Kl.I mg P/l
fosforany: <0,0765/- mgPO4/l
potas: 3,18/ - mgK/l
chlorki: 44,2/do 200-Kl. I mg Cl/l
siarczany: 97,5/do 150-Kl. I mg SO4/l.

Data wykonania poboru próbek z PK-V/1
26.06.2012
Parametr: wynik/dopuszczalna wartość-klasa
wód jednostka
pH: 7,6/6-8,5-Kl. I
zawiesiny ogólne: 6,3/do 25-Kl. I mg/l
BZT5: 2,6/<3-Kl.I mg O2/l
ChZTCr: 13/<25-Kl. I mg O2/l
Tlen rozpuszczony: 7,8/powyżej 7-Kl. I mg O2/l
azot amonowy: 0,082/do 0,78-Kl. I mgN-NH4/l
azot azotanowy: 1,48/<2,2-Kl.I mgN-NO3/l
azot azotynowy: 0,0236/ - mgN-NO2/l
azot Kjeldahla (Norg+N-NH4): <0,4/do 1-Kl. I mgN/l
azot ogólny: 1,9/do 5-Kl. I mg/l
fosfor ogólny: 0,076/do 0,2-Kl. I mg P/l
fosforany: <0,0765/- mgPO4/l
potas: 2,98/ - mgK/l
chlorki: 45,5/do 200-Kl. I mg Cl/l
siarczany: 96,3/do 150-Kl. I mg SO4/l

Data wykonania poboru próbek z PK-V/2
26.06.2012
Parametr: wynik/dopuszczalna wartość-klasa
wód jednostka
pH: 7,7/6-8,5-Kl. I
zawiesiny ogólne: 9,2/do 25-Kl. I mg/l
BZT5: 2/do 3-Kl. I mg O2/l
ChZTCr: <10/<25-Kl. I mg O2/l
Tlen rozpuszczony: 8,9/powyżej 7-Kl. I mg O2/l
azot amonowy: <0,05/do 0,78-Kl. I mgN-NH4/l
azot azotanowy: 1,37/do 2,2-Kl. I mgN-NO3/l
azot azotynowy: <0,0125/ - mgN-NO2/l
azot Kjeldahla (Norg+N-NH4): <0,4/<1-Kl. I mgN/l
azot ogólny: 1,78/do 5-Kl. I mg/l
fosfor ogólny: 0,066/do 0,2-Kl. I mg P/l
fosforany: <0,0765/- mgPO4/l
potas: 2,04/ - mgK/l
chlorki: 35,7/do 200-Kl. I mg Cl/l
siarczany: 96,3/do 150-Kl. I mg SO4/l

Data wykonania poboru próbek z PK-VI
26.06.2012
Parametr: wynik/dopuszczalna wartość-klasa
wód jednostka
pH: 7,7/6-8,5-Kl. I
zawiesiny ogólne: 7,4/do 25-Kl. I mg/l
BZT5: 1/<3-Kl. I mg O2/l
ChZTCr: <10/<25-Kl. I mg O2/l
Tlen rozpuszczony: 9/powyżej 7-Kl. I mg O2/l
azot amonowy: 0,058/do 0,78-Kl. I mgN-NH4/l
azot azotanowy: 1,63/do 2,2-Kl. I mgN-NO3/l
azot azotynowy: <0,0125/ - mgN-NO2/l
azot Kjeldahla (Norg+N-NH4): <0,4/do 1-Kl. I

mgN/l
azot ogólny: 2,04/do 5-Kl. I mg/l
fosfor ogólny: 0,101/do 0,2-Kl. I mg P/l
fosforany: <0,0765/- mgPO₄/l
potas: 2,47/ - mgK/l
chlorki: 36,7/do 200-Kl. I mg Cl/l
siarczany: 99,6/do 150-Kl. I mg SO₄/l

Data wykonania poboru próbek z PK-VII
26.06.2012

Parametr: wynik/dopuszczalna wartość-klasa
wód jednostka

pH: 7,7/6-8,5-Kl. I
zawiesiny ogólne: /do 25-Kl. I mg/l
BZT5: 1,5/do 3-Kl. I mg O₂/l
ChZTCr: <10/<20-Kl. I mg O₂/l
Tlen rozpuszczony: 8,3/powyżej 7-Kl. I mg O₂/l
azot amonowy: 0,054/do 0,78-Kl. I mgN-NH₄/l
azot azotanowy: 1,1/<2,2-Kl. I mgN-NO₃/l
azot azotynowy: 0,0156/ - mgN-NO₂/l
azot Kjeldahla (Norg+N-NH₄): 0,455/do 1-Kl. I
mgN/l
azot ogólny: 1,57/do 5-Kl. I mg/l
fosfor ogólny: 0,147/do 0,2-Kl. I mg P/l
fosforany: <0,0765/- mgPO₄/l
potas: 1,34/ - mgK/l
chlorki: 32/do 200-Kl. I mg Cl/l
siarczany: 87,3/do 150-Kl. I mg SO₄/l

Data wykonania poboru próbek z PK-VIII
26.06.2012

Parametr: wynik/dopuszczalna wartość-klasa
wód jednostka

pH: 7,7/6-8,5-Kl. I
zawiesiny ogólne: 7,4/do 25-Kl. I mg/l
BZT5: 1,5/<3-Kl. I mg O₂/l
ChZTCr: <10/<20-Kl. I mg O₂/l
Tlen rozpuszczony: 8,3/powyżej 7-Kl. I mg O₂/l
azot amonowy: <0,05/do 0,78-Kl. I mgN-NH₄/l
azot azotanowy: 1,12/do 2,2-Kl. I mgN-NO₃/l
azot azotynowy: 0,0151/ - mgN-NO₂/l
azot Kjeldahla (Norg+N-NH₄): 0,455/do 1-Kl. I
mgN/l
azot ogólny: 1,59/do 5-Kl. I mg/l
fosfor ogólny: 0,143/do 0,2-Kl. I mg P/l
fosforany: <0,0765/- mgPO₄/l
potas: 1,29/ - mgK/l
chlorki: 30,8/do 200-Kl. I mg Cl/l
siarczany: 93,4/do 150-Kl. I mg SO₄/l

Formularz N - karta informacyjna dla dokumentów od listopada 2010r

	Wszystkie dokumenty od listopada 2010r	
1	Numer karty / rok	145/2012
2	Rodzaj dokumentu	Inny wniosek
3	Temat dokumentu	Inne
4	Nazwa dokumentu	Wniosek o zmianę pozwolenia nr ROŚ.I-7623-54/05 z dnia 31.08.2005 r. ze zm. na wytwarzanie odpadów.
5	Zakres przedmiotowy (opis)	Zmiana pozwolenia na wytwarzanie odpadów.
6	Obszar, którego dokument dotyczy	1604044 - Wołczyn - miasto
7	Znak sprawy	ROŚ.6220.2.2012
8	Dokument wytworzył	Emilia Uryga
9	Data dokumentu	2012-03-30
10	Dokument zatwierdził	
11	Data zatwierdzenia dokumentu	
12	Miejsce przechowywania (nazwa instytucji, nazwa komórki organizacyjnej, numer pokoju, numer telefonu kontaktowego)	Starostwo Powiatowe w Kluczborku - Wydział Rolnictwa, Ochrony Środowiska i Leśnictwa, pokój nr 307 i 308, nr tel. (077) 418 52 18 wew. 170-171.
13	Adres elektroniczny zawierający odnośnik do dokumentu	
14	Informacja, czy dokument jest ostateczny	Nie
15	Numery kart innych dokumentów w sprawie	146/2012
16	Data zamieszczenia danych o dokumencie w wykazie	2012-11-05
17	Zastrzeżenia dotyczące nieudostępniania informacji	
18	Uwagi	

Formularz N - karta informacyjna dla dokumentów od listopada 2010r

	Wszystkie dokumenty od listopada 2010r	
1	Numer karty / rok	146/2012
2	Rodzaj dokumentu	Decyzja
3	Temat dokumentu	Inne
4	Nazwa dokumentu	Decyzja zmieniająca za zgodą stron decyzję Starosty Kluczborskiego nr ROŚ.I-7623-54/05 z dnia 31.08.2005 r. ze zm. udzielająca pozwolenia na wytwarzanie odpadów dla Zakładu Lesaffre Polska S.A. w Wołczynie, 46-250 Wołczyn, ul. Dworcowa 36.
5	Zakres przedmiotowy (opis)	Zmiana decyzji na wytwarzanie odpadów.
6	Obszar, którego dokument dotyczy	1604044 - Wołczyn - miasto
7	Znak sprawy	ROŚ.6220.2.2012
8	Dokument wytworzył	Emilia Uryga
9	Data dokumentu	2012-06-19
10	Dokument zatwierdził	
11	Data zatwierdzenia dokumentu	
12	Miejsce przechowywania (nazwa instytucji, nazwa komórki organizacyjnej, numer pokoju, numer telefonu kontaktowego)	Starostwo Powiatowe w Kluczborku, Wydział Rolnictwa, Ochrony Środowiska i Leśnictwa, nr pok. 307-308, nr tel. 077 418 52 18 wew. 170-171.
13	Adres elektroniczny zawierający odnośnik do dokumentu	
14	Informacja, czy dokument jest ostateczny	Nie
15	Numery kart innych dokumentów w sprawie	145/2012
16	Data zamieszczenia danych o dokumencie w wykazie	2012-11-05
17	Zastrzeżenia dotyczące nieudostępniania informacji	
18	Uwagi	Dokonano zmian na wniosek Lesaffre Polska S.A. w Wołczynie, poprzez: 1. Dopisanie kotłowni parowej na biomasę. 2. Rozszerzenie wytwarzanych odpadów innych niż niebezpieczne poprzez dodanie nowych rodzajów odpadów o nr kodu: 1) 10 01 01 - żużle, popioły paleniskowe i pyły z kotłów (z wyłączeniem pyłów z kotłów wymienionych w 10 01 04) - popioły i pyły ze spalania biomasy drzewnej (leśnej) i rolnej - 440 Mg/rok 3. Zmianę zapisu treści dot. miejsca i sposobu magazynowania odpadów o nr kodu 02 03 05 - osady z zakładowych oczyszczalni ścieków - ustabilizowane osady ściekowe z "nie będzie magazynowany. Bezpośrednio po wytworzeniu

odpad będzie przekazywany do recyklingu lub odzysku" na "Na terenie oczyszczalni ścieków zakładu Lesaffre Polska S.A. w Wołczynie (działki 314/1 i 314/11) w szczelnych kontenerach typu K6500/2000 o pojemności 30 m³, w sposób zabezpieczający przed wpływem warunków atmosferycznych, pod wiatą. W sposób zabezpieczający przed zanieczyszczeniem środowiska."

4. Zmianę zapisu treści dot. sposobu gospodarowania odpadami innymi niż niebezpieczne o nr kodu 02 03 05 - osady z zakładowych oczyszczalni ścieków - ustabilizowane osady ściekowe z "Przekazywane do recyklingu lub odzysku, podmiotom, które posiadają zezwolenia w tym zakresie. Zbierane przez podmioty, które posiadają zezwolenia w tym zakresie. Transportowane przez Lesaffre Polska S.A., 46-250 Wołczyn, ul. Dworcowa 36." na "Przekazywane do recyklingu lub odzysku, zgodnie z załącznikiem nr 5 do ustawy o odpadach, podmiotom, które posiadają zezwolenia w tym zakresie. Zbierane przez podmioty, które posiadają zezwolenia w tym zakresie. Odzyskiwane przez wytwórcę odpadów Lesaffre Polska S.A., 46-250 Wołczyn, ul. Dworcowa 36."

5. Rozszerzenie odzyskiwanych odpadów innych niż niebezpieczne poprzez dodanie nowych rodzajów odpadów o nr kodu:

1) 02 03 05 - osady z zakładowych oczyszczalni ścieków - ustabilizowane osady ściekowe - 1825,0 Mg/rok.

Formularz N - karta informacyjna dla dokumentów od listopada 2010r

	Wszystkie dokumenty od listopada 2010r	
1	Numer karty / rok	144/2012
2	Rodzaj dokumentu	Inny dokument
3	Temat dokumentu	Inne
4	Nazwa dokumentu	Raport nr 011/541/12 Badania zanieczyszczeń powietrza
5	Zakres przedmiotowy (opis)	Wyniki pomiarów emisji pyłowo-gazowej dla emitora E2 - kocioł na biomasę. Data pomiaru 04.07.2012 r.
6	Obszar, którego dokument dotyczy	1604044 - Wołczyn - miasto
7	Znak sprawy	ROŚ.6223.5.2012
8	Dokument wytworzył	Emilia Uryga
9	Data dokumentu	2012-07-12
10	Dokument zatwierdził	
11	Data zatwierdzenia dokumentu	
12	Miejsce przechowywania (nazwa instytucji, nazwa komórki organizacyjnej, numer pokoju, numer telefonu kontaktowego)	Starostwo Powiatowe w Kluczborku , Wydział Rolnictwa, Ochrony Środowiska i Leśnictwa, nr pok. 307 i 308, nr tel. (77) 418 52 18 wew. 170-171.
13	Adres elektroniczny zawierający odnośnik do dokumentu	
14	Informacja, czy dokument jest ostateczny	Nie
15	Numery kart innych dokumentów w sprawie	184/2012 , 222/2012 , 185/2012
16	Data zamieszczenia danych o dokumencie w wykazie	2012-10-25
17	Zastrzeżenia dotyczące nieudostępniania informacji	
18	Uwagi	<p>Kocioł parowy na biomasę (zrębka drzewna).</p> <p>Stężenie substancji w gazie w warunkach umownych przeliczone na zawartość tlenu O₂=6%.</p> <p>I.p. rodzaj substancji średnia mg/m³u</p> <p>1. pył - 20,40</p> <p>2. SO₂ - 109,36</p> <p>3. NO_x - 282,75</p> <p>Emisja uzyskana w wyniku pomiaru w kg/h</p> <p>I.p. rodzaj substancji średnia</p> <p>1. pył - 0,1850</p> <p>2. SO₂ - 0,99450</p> <p>3. NO_x - 2,56283</p>

Ilość gazów lub pyłów dopuszczonych do wprowadzenia do powietrza:

l.p.	rodzaj substancji	mg/m ³ u 6%O ₂
1.	pył -	100
2.	SO ₂ -	400
3.	NO ₂ -	400

Przekroczenie: brak

Formularz N - karta informacyjna dla dokumentów od listopada 2010r

	Wszystkie dokumenty od listopada 2010r													
1	Numer karty / rok	184/2012												
2	Rodzaj dokumentu	Inny dokument												
3	Temat dokumentu	Inne												
4	Nazwa dokumentu	Raport nr 011/577/12 Badania zanieczyszczeń powietrza.												
5	Zakres przedmiotowy (opis)	Wyniki pomiarów emisji pyłowo-gazowej dla emitorów kotłowni gazowej E1b - kocioł gazowy LOOS Favorit 6000 nr 2 i E1c - kocioł gazowy LOOS Universal UL-S10000. Data pomiaru 04.07.2012 r.												
6	Obszar, którego dokument dotyczy	1604044 - Wołczyn - miasto												
7	Znak sprawy	ROŚ.6223.5.2012												
8	Dokument wytworzył	Emilia Uryga												
9	Data dokumentu	2012-07-18												
10	Dokument zatwierdził													
11	Data zatwierdzenia dokumentu													
12	Miejsce przechowywania (nazwa instytucji, nazwa komórki organizacyjnej, numer pokoju, numer telefonu kontaktowego)	Starostwo Powiatowe w Kluczborku , Wydział Rolnictwa, Ochrony Środowiska i Leśnictwa, nr pok. 307 i 308, nr tel. (77) 418 52 18 wew. 170-171.												
13	Adres elektroniczny zawierający odnośnik do dokumentu													
14	Informacja, czy dokument jest ostateczny	Nie												
15	Numery kart innych dokumentów w sprawie	144/2012 , 222/2012 , 185/2012												
16	Data zamieszczenia danych o dokumencie w wykazie	2012-10-25												
17	Zastrzeżenia dotyczące nieudostępniania informacji													
18	Uwagi	<p>Kocioł gazowy LOOS Favorit 6000 nr 2, emitor E1b.</p> <p>Stężenie substancji w gazie w warunkach umownych przeliczone na zawartość tlenu O₂=3%.</p> <table> <tr> <td>I.p. rodzaj substancji</td> <td>średnia mg/m³u</td> </tr> <tr> <td>1. pył -</td> <td>2,05</td> </tr> <tr> <td>2. SO₂ -</td> <td>2,91</td> </tr> <tr> <td>3. NO_x -</td> <td>83,20</td> </tr> </table> <p>Emisja uzyskana w wyniku pomiaru w kg/h</p> <table> <tr> <td>I.p. rodzaj substancji</td> <td>średnia kg/h</td> </tr> <tr> <td>1. pył -</td> <td>0,00982</td> </tr> </table>	I.p. rodzaj substancji	średnia mg/m ³ u	1. pył -	2,05	2. SO ₂ -	2,91	3. NO _x -	83,20	I.p. rodzaj substancji	średnia kg/h	1. pył -	0,00982
I.p. rodzaj substancji	średnia mg/m ³ u													
1. pył -	2,05													
2. SO ₂ -	2,91													
3. NO _x -	83,20													
I.p. rodzaj substancji	średnia kg/h													
1. pył -	0,00982													

2. SO ₂ -	0,01397
3. NO _x -	2,39873

Ilość gazów lub pyłów dopuszczonych do wprowadzenia do powietrza:

l.p.	rodzaj substancji	mg/m ³ u 3%O ₂
1.	pył -	5,0
2.	SO ₂ -	35
3.	NO ₂ -	150

Przekroczenie: brak

Kocioł gazowy LOOS UNIVERSAL UL-S10000, emitor E1c.

Stężenie substancji w gazie w warunkach umownych przeliczone na zawartość tlenu O₂=3%.

l.p.	rodzaj substancji	średnia mg/m ³ u
1.	pył -	2,45
2.	SO ₂ -	3,52
3.	NO _x -	82,45

Emisja uzyskana w wyniku pomiaru w kg/h

l.p.	rodzaj substancji	średnia kg/h
1.	pył -	0,00854
2.	SO ₂ -	0,01220
3.	NO _x -	0,28645

Ilość gazów lub pyłów dopuszczonych do wprowadzenia do powietrza:

l.p.	rodzaj substancji	mg/m ³ u 3%O ₂
1.	pył -	5,0
2.	SO ₂ -	35
3.	NO ₂ -	150

Przekroczenie: brak

Formularz N - karta informacyjna dla dokumentów od listopada 2010r

	Wszystkie dokumenty od listopada 2010r															
1	Numer karty / rok	185/2012														
2	Rodzaj dokumentu	Inny dokument														
3	Temat dokumentu	Inne														
4	Nazwa dokumentu	Raport nr 011/818/12 Badanie zanieczyszczeń powietrza.														
5	Zakres przedmiotowy (opis)	Wyniki pomiarów emisji pyłowo-gazowej dla emitora kotłowni gazowej. Kocioł gazowy LOOS Favorit 6000 nr 1. Emitor E1a. Data wykonania pomiaru 04.09.2012 r.														
6	Obszar, którego dokument dotyczy	1604044 - Wołczyn - miasto														
7	Znak sprawy	ROŚ.6223.5.2012														
8	Dokument wytworzył	Emilia Uryga														
9	Data dokumentu	2012-09-24														
10	Dokument zatwierdził															
11	Data zatwierdzenia dokumentu															
12	Miejsce przechowywania (nazwa instytucji, nazwa komórki organizacyjnej, numer pokoju, numer telefonu kontaktowego)	Starostwo Powiatowe w Kluczborku , Wydział Rolnictwa, Ochrony Środowiska i Leśnictwa, nr pok. 307 i 308, nr tel. (77) 418 52 18 wew. 170-171.														
13	Adres elektroniczny zawierający odnośnik do dokumentu															
14	Informacja, czy dokument jest ostateczny	Nie														
15	Numery kart innych dokumentów w sprawie	184/2012 , 144/2012 , 222/2012														
16	Data zamieszczenia danych o dokumencie w wykazie	2012-10-25														
17	Zastrzeżenia dotyczące nieudostępniania informacji															
18	Uwagi	<p>Kocioł gazowy LOOS Favorit 6000 nr 1, emitor E1a.</p> <p>Stężenie substancji w gazie w warunkach umownych przeliczone na zawartość tlenu O₂=3%.</p> <table> <tr> <td>I.p. rodzaj substancji</td> <td>średnia mg/m³u</td> </tr> <tr> <td>1. pył -</td> <td>0,414</td> </tr> <tr> <td>2. SO₂ -</td> <td>3,24</td> </tr> <tr> <td>3. NO_x -</td> <td>123,93</td> </tr> </table> <p>Emisja uzyskana w wyniku pomiaru w kg/h</p> <table> <tr> <td>I.p. rodzaj substancji</td> <td>średnia kg/h</td> </tr> <tr> <td>1. pył -</td> <td>0,00118</td> </tr> <tr> <td>2. SO₂ -</td> <td>0,00772</td> </tr> </table>	I.p. rodzaj substancji	średnia mg/m ³ u	1. pył -	0,414	2. SO ₂ -	3,24	3. NO _x -	123,93	I.p. rodzaj substancji	średnia kg/h	1. pył -	0,00118	2. SO ₂ -	0,00772
I.p. rodzaj substancji	średnia mg/m ³ u															
1. pył -	0,414															
2. SO ₂ -	3,24															
3. NO _x -	123,93															
I.p. rodzaj substancji	średnia kg/h															
1. pył -	0,00118															
2. SO ₂ -	0,00772															

3. NO_x - 0,29505

Ilość gazów lub pyłów dopuszczonych do wprowadzenia do powietrza:

l.p.	rodzaj substancji	mg/m ³ u 3%O ₂
1.	pył -	5,0
2.	SO ₂ -	35
3.	NO ₂ -	150

Przekroczenie: brak

Formularz N - karta informacyjna dla dokumentów od listopada 2010r

	Wszystkie dokumenty od listopada 2010r	
1	Numer karty / rok	217/2012
2	Rodzaj dokumentu	Analiza, opracowanie ekofizjograficzne, wyniki badań i pomiarów
3	Temat dokumentu	Ochrona wód
4	Nazwa dokumentu	Badania ścieków z oczyszczalni tlenowej wprowadzanych do Wołczyńskiego Strumienia
5	Zakres przedmiotowy (opis)	ściek oczyszczony 4/2012
6	Obszar, którego dokument dotyczy	1604044 - Wołczyn - miasto
7	Znak sprawy	ROŚ.6324.10.2012
8	Dokument wytworzył	Magdalena Godzwon
9	Data dokumentu	2012-09-13
10	Dokument zatwierdził	
11	Data zatwierdzenia dokumentu	
12	Miejsce przechowywania (nazwa instytucji, nazwa komórki organizacyjnej, numer pokoju, numer telefonu kontaktowego)	Starostwo Powiatowe w Kluczborku ul. Katowicka 1, 46-200 Kluczbork - Wydział Rolnictwa, Ochrony Środowiska i Leśnictwa, pokój nr 307 i 308, nr tel. (077) 418 52 18 wew. 170-171.
13	Adres elektroniczny zawierający odnośnik do dokumentu	
14	Informacja, czy dokument jest ostateczny	Nie
15	Numery kart innych dokumentów w sprawie	129/2012 , 250/2012 , 218/2012 , 73/2012 , 30/2012 , 249/2012 , 232/2012 , 63/2012 , 128/2012 , 72/2012 , 231/2012
16	Data zamieszczenia danych o dokumencie w wykazie	2012-12-31
17	Zastrzeżenia dotyczące nieudostępniania informacji	
18	Uwagi	Próbki pobrano 27-28.08.2012r. Parametr (wartość dopuszczalna jednostka) - wynik pH (6,5-9)-7,7 temperatura (35oC)-24,2 BZT5 (25 mg O2/l)-4,6 ChZTCr (125 mg O2/l)-90 azot azotanowy (30 mg/l) - 7,60 azot azotynowy (1 mg/l) - <0,10 azot ogólny (30 mg/l) - 8,66 azot amonowy (10 mg/l) - <0,50 fosfor ogólny (2 mg/l) - 1,59 zawiesina ogólna (35 mg/l) - 9,50 siarczany (500 mg/l) - 120

Formularz N - karta informacyjna dla dokumentów od listopada 2010r

	Wszystkie dokumenty od listopada 2010r	
1	Numer karty / rok	218/2012
2	Rodzaj dokumentu	Analiza, opracowanie ekofizjograficzne, wyniki badań i pomiarów
3	Temat dokumentu	Ochrona wód
4	Nazwa dokumentu	Badania ścieków z oczyszczalni tlenowej wprowadzanych do Wołczyńskiego Strumienia
5	Zakres przedmiotowy (opis)	ściek oczyszczony 5/2012
6	Obszar, którego dokument dotyczy	1604044 - Wołczyn - miasto
7	Znak sprawy	ROŚ.6324.10.2012
8	Dokument wytworzył	Magdalena Godzwon
9	Data dokumentu	2012-10-30
10	Dokument zatwierdził	
11	Data zatwierdzenia dokumentu	
12	Miejsce przechowywania (nazwa instytucji, nazwa komórki organizacyjnej, numer pokoju, numer telefonu kontaktowego)	Starostwo Powiatowe w Kluczborku ul. Katowicka 1, 46-200 Kluczbork - Wydział Rolnictwa, Ochrony Środowiska i Leśnictwa, pokój nr 307 i 308, nr tel. (077) 418 52 18 wew. 170-171.
13	Adres elektroniczny zawierający odnośnik do dokumentu	
14	Informacja, czy dokument jest ostateczny	Nie
15	Numery kart innych dokumentów w sprawie	129/2012 , 250/2012 , 73/2012 , 30/2012 , 249/2012 , 232/2012 , 63/2012 , 217/2012 , 128/2012 , 72/2012 , 231/2012
16	Data zamieszczenia danych o dokumencie w wykazie	2012-12-31
17	Zastrzeżenia dotyczące nieudostępniania informacji	
18	Uwagi	Próbki pobrano 10-11.10.2012r. Parametr (wartość dopuszczalna jednostka) - wynik pH (6,5-9)-8,2 temperatura (35oC)-24,9 BZT5 (25 mg O2/l)-2,2 ChZTCr (125 mg O2/l)-79 azot azotanowy (30 mg/l) - 2,2 azot azotynowy (1 mg/l) - <0,10 azot ogólny (30 mg/l) - 6,18 azot amonowy (10 mg/l) - <0,50 fosfor ogólny (2 mg/l) - 0,30 zawiesina ogólna (35 mg/l) - <2,00 siarczany (500 mg/l) - 69,1

Formularz N - karta informacyjna dla dokumentów od listopada 2010r

	Wszystkie dokumenty od listopada 2010r	
1	Numer karty / rok	219/2012
2	Rodzaj dokumentu	Analiza, opracowanie ekofizjograficzne, wyniki badań i pomiarów
3	Temat dokumentu	Ochrona wód
4	Nazwa dokumentu	Kontrolne analizy fizykochemiczne wód powierzchniowych z przekrojów na rzekach Strumień Wołczyński i Czarna Woda oraz przesiąków do rowów
5	Zakres przedmiotowy (opis)	Wyniki okresowych pomiarów ilości i jakości ścieków dopływających i odpływających z pól RWS - rolniczego wykorzystania ścieków 3/2012
6	Obszar, którego dokument dotyczy	1604043 - Wołczyn
7	Znak sprawy	ROŚ.6324.15.2012
8	Dokument wytworzył	Magdalena Godzwon
9	Data dokumentu	2012-10-15
10	Dokument zatwierdził	
11	Data zatwierdzenia dokumentu	
12	Miejsce przechowywania (nazwa instytucji, nazwa komórki organizacyjnej, numer pokoju, numer telefonu kontaktowego)	Starostwo Powiatowe w Kluczborku ul. Katowicka 1, 46-200 Kluczbork - Wydział Rolnictwa, Ochrony Środowiska i Leśnictwa, pokój nr 307 i 308, nr tel. (077) 418 52 18 wew. 170-171.
13	Adres elektroniczny zawierający odnośnik do dokumentu	
14	Informacja, czy dokument jest ostateczny	Nie
15	Numery kart innych dokumentów w sprawie	132/2012 , 64/2012 , 227/2012
16	Data zamieszczenia danych o dokumencie w wykazie	2012-12-31
17	Zastrzeżenia dotyczące nieudostępniania informacji	
18	Uwagi	ŚCIEKI PRZEMYSŁOWE _ DROŹDŹOWE Charakterystyka urządzeń oczyszczających ścieki: Pola rolniczego wykorzystania ścieków (1817 ha), Punkty kontrolne na rowach prowadzących do rzeki Czarna Woda: WS-1-[N 51002'30"; E 17059'06"] w km 0+750 rowu R-N (nr45), WS-2-[N 51002'00"; E 17059'33"] w km 1+050 rowu R-M (nr46), WS-4-[N 51001'24"; E 18001'07"] w km 1+650 rowu R-T (w km 1+390 rowu nr 4), WS-5-[N 51001'05"; E 18001'09"] w km 1+120

rowu R-U (w km 1+120 rowu nr 1),
WS-6-[N 51000'15"; E 18000'54"] w km 0+015
rowu R-18 (nrA),
WS-7-[N 51000'24"; E 18000'41"] w km 0+400
rowu R-18 (nrA),
WS-9-[N 51001'29"; E 18002'21"] w km 0+570
rowu R-A (w km 6+080 rowu nr5),
WS-10-[N 51004'08"; E 18001'08"] w km 0+180
rowu R-Ł (w km 13+320 rowu nr K),
WS-11-[N 51000'09"; E 18000'38"] w km 0+030
rowu R-17 (w km 2+280 rowu nrC),
WS-1B-[N 51001'30"; E 18003'40"] w km 0+670
rowu R-5 (nr A-1),
WS-2B-[N 51001'21" ; E 18003'12"] w km
0+100 rowu R-B (nr A-2),
WS-3B-[N 51001'50"; E 18003'31"] w km 0+020
rowu R-E (nr A-3),
S-3B/1-[N 51001'50" ; E 18004'07"] w km
0+760 rowu nr R-E (nr A-3),
WS-4B-[N 51002'04"; E 18003'31"] w km 0+020
rowu R-F (nr A-4)

Data wykonania poboru próbek z WS-1:
25.09.2012r.

parametr: wynik/dopuszczalna wartość-klasa
wód jednostka

pH: brak przepływu/6-8,5-Kl. I

zawiesiny ogólne: brak przepływu/do 25-Kl. I
mg/l

BZT5: brak przepływu/<3-Kl. I mg O2/l

ChZTCr: brak przepływu/25-30-Kl. II mg O2/l

azot amonowy: brak przepływu/do 0,78-Kl. I
mgN-NH4/l

azot azotanowy: brak przepływu/powyżej 5-Kl.
III mgN-NO3/l

azot azotynowy: brak przepływu/ - mgN-NO2/l

azot Kjeldahla (Norg+N-NH4): brak przepływu/
1-2-Kl. II mgN/l

azot ogólny: brak przepływu/powyżej 10-Kl. III
mg/l

fosfor ogólny: brak przepływu/do 04-Kl. II mg P/l

fosforany: brak przepływu/- mgPO4/l

potas: brak przepływu/ - mgK/l

chlorki: brak przepływu/do 200-Kl. I mg Cl/l

siarczany: brak przepływu/do 150-Kl. I mg SO4/l

Data wykonania poboru próbek z WS-2:
25.09.2012r.

parametr: wynik/dopuszczalna wartość-klasa
wód jednostka

pH: brak przepływu/6-8,5-Kl. I

zawiesiny ogólne: brak przepływu/do 25-Kl. I
mg/l

BZT5: brak przepływu/<3-Kl. I mg O2/l

ChZTCr: brak przepływu/<25-Kl. I mg O2/l

azot amonowy: brak przepływu/do 0,78-Kl. I
mgN-NH4/l

azot azotanowy: brak przepływu/>5-Kl. III-V mg/l

azot azotynowy: brak przepływu/ - mgN-NO2/l

azot Kjeldahla (Norg+N-NH4): brak
przepływu/<1-Kl. I mgN/l

azot ogólny: brak przepływu/>10-Kl. III-V mg/l

fosfor ogólny: brak przepływu/<0,2-Kl. I mg P/l

fosforany: brak przepływu/- mgPO4/l

potas: brak przepływu/- mgK/l

chlorki: brak przepływu/do 200-Kl. I mg Cl/l

siarczany: 243/150-250-Kl. II mg SO4/l

Data wykonania poboru próbek z WS-4:
25.09.2012r.
parametr: wynik/dopuszczalna wartość-klasa
wód jednostka
pH: 6,8/6-8,5-Kl. I
zawiesiny ogólne: 4,3/<25-Kl. I mg/l
BZT5: 3,2/<6-Kl. II mg O2/l
ChZTCr: 14/<25-Kl. I mg O2/l
azot amonowy: 0,059/<0,78-Kl. I mgN-NH4/l
azot azotanowy: 14,8/>5-Kl. III mgN-NO3/l
azot azotynowy: 0,11/ - mgN-NO2/l
azot Kjeldahla (Norg+N-NH4): 0,569/<1-Kl. I mgN/l
azot ogólny: 15,48/>10-Kl. III mg/l
fosfor ogólny: 0,157/<0,2-Kl. I mg P/l
fosforany: 0,085/<0,2-Kl. I- mgPO4/l
potas: 5,79/ - mgK/l
chlorki: 109/do 200-Kl. I mg Cl/l
siarczany: 239/<250 Kl. II mg SO4/l

Data wykonania poboru próbek z WS-5:
25.09.2012r..
parametr: wynik/dopuszczalna wartość-klasa
wód jednostka
pH: 6,9/6-8,5-Kl. I
zawiesiny ogólne: <2,0/do 25-Kl. I mg/l
BZT5: 3,5/<6-Kl. II mg O2/l
ChZTCr: 19,5/<25-Kl. I mg O2/l
azot amonowy: 0,108/<0,78-Kl. I mgN-NH4/l
azot azotanowy: 14,7/>5-Kl. III-V mgN-NO3/l
azot azotynowy: 1,040/ - mgN-NO2/l
azot Kjeldahla (Norg+N-NH4): 0,97/ <1-Kl. I mgN/l
azot ogólny: 16,71/>10-Kl. III-V mg/l
fosfor ogólny: 0,146/do 0,2-Kl. I mg P/l
fosforany: <0,0765/- mgPO4/l
potas: 12,8/ - mgK/l
chlorki: 118/do 200-Kl. I mg Cl/l
siarczany: 243/150-250-Kl. II mg SO4/l

Data wykonania poboru próbek z WS-6:
25.09.2012r.
parametr: wynik/dopuszczalna wartość-klasa
wód jednostka
pH: 7/6-8,5-Kl. I
zawiesiny ogólne: 8/<25-Kl. I mg/l
BZT5: 9,8/>6-Kl. III-V mg O2/l
ChZTCr: 40/>30-Kl. III-V mg O2/l
azot amonowy: 0,52/<0,78-Kl. I mgN-NH4/l
azot azotanowy: 14,6/>5-Kl. III-V mgN-NO3/l
azot azotynowy: 0,338/ - mgN-NO2/l
azot Kjeldahla (Norg+N-NH4): 3,41/>2-Kl. III-V mgN/l
azot ogólny: 18,35/>10-Kl. III-V mg/l
fosfor ogólny: 0,297/<0,4-Kl. II mg P/l
fosforany: <0,076/- mgPO4/l
potas: 33,4/ - mgK/l
chlorki: 118/do 200-Kl. I mg Cl/l
siarczany: 236/<250-Kl. II mg SO4/l

Data wykonania poboru próbek z WS-7:
25.09.2012r.
parametr: wynik/dopuszczalna wartość-klasa
wód jednostka
pH: 7,1 /6-8,5-Kl. I
zawiesiny ogólne: 11/<25-Kl. I mg/l

BZT5: 9,8/>6-Kl.III-V mg O2/l
ChZTCr: 48/>30-Kl. III-V mg O2/l
azot amonowy: 0,728/<0,78-Kl. I mgN-NH4/l
azot azotanowy: 14,8/>5-Kl. III-V mgN-NO3/l
azot azotynowy: 0,344/ - mgN-NO2/l
azot Kjeldahla (Norg+N-NH4): 4,1/>2-Kl.III-V mgN/l
azot ogólny: 19,24/>10-Kl. III-V mg/l
fosfor ogólny:0,29/<0,4-Kl.II mg P/l
fosforany: <0,076/- mgPO4/l
potas: 36,5/ - mgK/l
chlorki: 130/do 200-Kl. I mg Cl/l
siarczany: 219/>250-Kl. II mg SO4/l

Data wykonania poboru próbek z WS-9:
25.09.2012r.
parametr: wynik/dopuszczalna wartość-klasa
wód jednostka
pH: 7,2/6-8,5-Kl. I
zawiesiny ogólne: 10/do 25-Kl. I mg/l
BZT5: 2,9/<3-Kl.I mg O2/l
ChZTCr: 11/<25-Kl. I mg O2/l
azot amonowy: 0,18/<1,56-Kl.II mgN-NH4/l
azot azotanowy: 1,49/<2,2-Kl. I mgN-NO3/l
azot azotynowy: 0,021/ - mgN-NO2/l
azot Kjeldahla (Norg+N-NH4): 0,796/<1-Kl. I mgN/l
azot ogólny: 2,31/<5-Kl.I mg/l
fosfor ogólny:0,106/do 0,2-Kl. I mg P/l
fosforany: <0,076/- mgPO4/l
potas: 3,07/ - mgK/l
chlorki: 67,9/do 200-Kl. I mg Cl/l
siarczany: 172/<250-Kl. II mg SO4/l

Data wykonania poboru próbek z WS-10:
25.09.2012r.
parametr: wynik/dopuszczalna wartość-klasa
wód jednostka
pH: brak przepływu/6-8,5-Kl. I
zawiesiny ogólne: brak przepływu/do 25-Kl. I mg/l
BZT5: brak przepływu/<3-Kl. I mg O2/l
ChZTCr: brak przepływu/<25-Kl. I mg O2/l
azot amonowy: brak przepływu/do 0,78-Kl. I mgN-NH4/l
azot azotanowy: brak przepływu/<5-Kl. II mgN-NO3/l
azot azotynowy: brak przepływu/ - mgN-NO2/l
azot Kjeldahla (Norg+N-NH4): brak przepływu/<1-Kl. I mgN/l
azot ogólny: brak przepływu/do 5-Kl. I mg/l
fosfor ogólny:brak przepływu/do 0,2-Kl. I mg P/l
fosforany: brak przepływu/- mgPO4/l
potas: brak przepływu/ - mgK/l
chlorki: brak przepływu/do 200-Kl. I mg Cl/l
siarczany: brak przepływu/do 150-Kl. I mg SO4/l

Data wykonania poboru próbek z WS-11:
25.09.2012r.
parametr: wynik/dopuszczalna wartość-klasa
wód jednostka
pH:brak przepływu/6-8,5-Kl. I
zawiesiny ogólne: brak przepływu/do 25-Kl.I mg/l
BZT5: brak przepływu/<3-Kl. I mg O2/l
ChZTCr: brak przepływu/<25-Kl. I mg O2/l
azot amonowy: brak przepływu/<0,78-Kl.I mgN-

NH4/l
azot azotanowy: brak przepływu/<5-Kl. II mgN-NO3/l
azot azotynowy: brak przepływu/ - mgN-NO2/l
azot Kjeldahla (Norg+N-NH4): brak przepływu/<1-Kl. I mgN/l
azot ogólny: brak przepływu/<5-Kl. I mg/l
fosfor ogólny: brak przepływu/<0,2-Kl. I mg P/l
fosforany: brak przepływu/- mgPO4/l
potas: brak przepływu/- mgK/l
chlorki: brak przepływu/do 200-Kl. I mg Cl/l
siarczany: brak przepływu/<150-Kl. I mg SO4/l

Data wykonania poboru próbek z WS-1B:
25.09.2012r.

parametr: wynik/dopuszczalna wartość-klasa
wód jednostka
pH: brak przepływu/6-8,5-Kl. I
zawiesiny ogólne: brak przepływu/<25-Kl. I mg/l
BZT5: brak przepływu/<3-Kl. I mg O2/l
ChZTCr: brak przepływu/<25-Kl. I mg O2/l
azot amonowy: brak przepływu/<0,78-Kl. I mgN-NH4/l
azot azotanowy: brak przepływu/>5-Kl. III-V mgN-NO3/l
azot azotynowy: brak przepływu/ - mgN-NO2/l
azot Kjeldahla (Norg+N-NH4): brak przepływu/<1-Kl. I mgN/l
azot ogólny: brak przepływu/>10-Kl. III-V mg/l
fosfor ogólny: brak przepływu/<0,2-Kl. I mg P/l
fosforany: brak przepływu/- mgPO4/l
potas: brak przepływu/ - mgK/l
chlorki: brak przepływu/do 200-Kl. I mg Cl/l
siarczany: brak przepływu/<250-Kl. II mg SO4/l

Data wykonania poboru próbek z WS-2B:
25.09.2012r.

parametr: wynik/dopuszczalna wartość-klasa
wód jednostka
pH: 6,7/6-8,5-Kl. I
zawiesiny ogólne: 20/do 25-Kl. I mg/l
BZT5: 2,6/<3-Kl. I mg O2/l
ChZTCr: <10/<25-Kl. I mg O2/l
azot amonowy: <0,05/<0,78-Kl. I mgN-NH4/l
azot azotanowy: 0,088/do 2,2-Kl. I mgN-NO3/l
azot azotynowy: <0,0125/ - mgN-NO2/l
azot Kjeldahla (Norg+N-NH4): 0,46/do 1-Kl. I mgN/l
azot ogólny: 0,56/do 5-Kl. I mg/l
fosfor ogólny: 0,095/do 0,2-Kl. I mg P/l
fosforany: <0,076/- mgPO4/l
potas: 1,78/ - mgK/l
chlorki: 69,9/do 200-Kl. I mg Cl/l
siarczany: 128/do 150-Kl. I mg SO4/l

Data wykonania poboru próbek z WS-3B:
25.09.2012r.

parametr: wynik/dopuszczalna wartość-klasa
wód jednostka
pH: 6,6/6-8,5-Kl. I
zawiesiny ogólne: <2,0/do 25-Kl. I mg/l
BZT5: 2,8/<3-Kl. I mg O2/l
ChZTCr: <10/<25-Kl. I mg O2/l
azot amonowy: 0,074/do 0,78-Kl. I mgN-NH4/l
azot azotanowy: 0,062/do 2,2-Kl. I mgN-NO3/l
azot azotynowy: <0,0125/ - mgN-NO2/l
azot Kjeldahla (Norg+N-NH4): 1,25/do 2-Kl. II

mgN/l
azot ogólny: 1,32/do 5-Kl. I mg/l
fosfor ogólny: 0,098/do 0,2-Kl. I mg P/l
fosforany: <0,076/- mgPO₄/l
potas: 12/ - mgK/l
chlorki: 75,9/do 200-Kl. I mg Cl/l
siarczany: 170/<250-Kl.II mg SO₄/l

Data wykonania poboru próbek z WS-3B/1:
25.09.2012r.

parametr: wynik/dopuszczalna wartość-klasa
wód jednostka

pH: 7/6-8,5-Kl. I

zawiesiny ogólne: 174/> 50-Kl. III-V mg/l

BZT5: 15,9/>6-Kl.III-V mg O₂/l

ChZTCr: 270/>30-Kl. III-V mg O₂/l

azot amonowy: 5,63/>1,56-Kl. III-V mgN-NH₄/l

azot azotanowy: 2,06/<2,2-Kl. I mgN-NO₃/l

azot azotynowy: 0,14/ - mgN-NO₂/l

azot Kjeldahla (Norg+N-NH₄): 11,8/>2-Kl. III-V
mgN/l

azot ogólny: 14,00/>10-Kl. III-V mg/l

fosfor ogólny: 0,17/<0,2-Kl. I mg P/l

fosforany: <0,076/- mgPO₄/l

potas: 44/ - mgK/l

chlorki: 169/do 200-Kl. I mg Cl/l

siarczany: 174/<250-Kl.II mg SO₄/l

Data wykonania poboru próbek z WS-4B:
25.09.2012r.

parametr: wynik/dopuszczalna wartość-klasa
wód jednostka

pH: 6,9/6-8,5-Kl. I

zawiesiny ogólne: <2,0/do 25-Kl. I mg/l

BZT5: 3,1/<6-Kl. II mg O₂/l

ChZTCr: 13/<25-Kl. I mg O₂/l

azot amonowy: 0,05/do 0,78-Kl. I mgN-NH₄/l

azot azotanowy: 0,064/do 2,2-Kl. I mgN-NO₃/l

azot azotynowy: <0,0125/ - mgN-NO₂/l

azot Kjeldahla (Norg+N-NH₄): 0,68/do 1-Kl. I
mgN/l

azot ogólny: 0,76/do 5-Kl. I mg/l

fosfor ogólny: 0,167/do 0,2-Kl. I mg P/l

fosforany: 0,088/- mgPO₄/l

potas: 1,99/ - mgK/l

chlorki: 54,7/do 200-Kl. I mg Cl/l

siarczany: 91/do 150-Kl. I mg SO₄/l

Punkty kontrolne jakości wód
powierzchniowych na rzece Czarna Woda:

PK-I CW - w km 3+840, lokalizacja [N
51002'47" ; E 17058'05"],

PK-II CW - w km 3+020, lokalizacja [N
51001'59" ; E 17058'42"],

Punkty kontrolne jakości wód
powierzchniowych na rzece Strumień
Wołczyński:

PK-I - w km 1+730, lokalizacja [N 50059'55" ;
E 18000'12"],

PK-II - w km 2+770, lokalizacja [N 51000'15" ;
E 18000'53"],

PK-III - w km 4+500, lokalizacja [N 51000'51" ;
E 18002'00"],

PK-IV - w km 5+480, lokalizacja [N 51001'13" ;
E 18002'38"],

PK-V - w km 5+620, lokalizacja [N 51001'16" ;

E 18002'43"],
PK-V/1- w km 6+140, lokalizacja [N 51001'24" ;
E 18003'12"],
PK-V/2- w km 9+330, lokalizacja [N 51002'31" ;
E 18002'59"],
PK-VI - w km 12+420, lokalizacja [N 51002'52"
; E 18002'20"],
PK-VII - w km 10+700, lokalizacja [N 51003'30"
; E 18001'37"],
PK-VIII - w km 15+150, lokalizacja [N 51004'51"
; E 18001'14"],

Data wykonania poboru próbek z PK-I-CW:
25.09.2012

Parametr: wynik/dopuszczalna wartość-klasa
wód jednostka
pH: 7,2/6-8,5-Kl. I
zawiesiny ogólne: 6,4/do 25-Kl. I mg/l
BZT5: 1,3/do 3-Kl. I mg O2/l
ChZTCr: <10/<25-Kl. I mg O2/l
Tlen rozpuszczony: 10,7/>7-Kl. I mg O2/l
azot amonowy: <0,05/do 0,78-Kl. I mgN-NH4/l
azot azotanowy: 0,048/<2,2-Kl. I mgN-NO3/l
azot azotynowy: <0,0125/ - mgN-NO2/l
azot Kjeldahla (Norg+N-NH4): 0,455/do 1-Kl. I
mgN/l
azot ogólny: 0,52/do 5-Kl. I mg/l
fosfor ogólny: 0,098/do 0,2-Kl. I mg P/l
fosforany: 0,085/- mgPO4/l
potas: 4,01/ - mgK/l
chlorki: 45,7/do 200-Kl. I mg Cl/l
siarczany: 92/do 150-Kl. I mg SO4/l

Data wykonania poboru próbek z PK-II-CW:
25.09.2012

Parametr: wynik/dopuszczalna wartość-klasa
wód jednostka
pH: 7,3/6-8,5-Kl. I
zawiesiny ogólne: 3/do 25-Kl. I mg/l
BZT5: 0,95/do 3-Kl. I mg O2/l
ChZTCr: <10/<25-Kl. I mg O2/l
Tlen rozpuszczony: 11,5/>7-Kl. I mg O2/l
azot amonowy: <0,05/do 0,78-Kl. I mgN-NH4/l
azot azotanowy: 0,041/do 2,2-Kl. I mgN-NO3/l
azot azotynowy: <0,0125/ - mgN-NO2/l
azot Kjeldahla (Norg+N-NH4): 0,455/do 1-Kl. I
mgN/l
azot ogólny: 0,51/<5-Kl. I mg/l
fosfor ogólny: 0,105/do 0,2-Kl. I mg P/l
fosforany: 0,088/- mgPO4/l
potas: 3,62/ - mgK/l
chlorki: 45,1/do 200-Kl. I mg Cl/l
siarczany: 65/do 150-Kl. I mg SO4/l

Data wykonania poboru próbek z PK-I:
25.09.2012

Parametr: wynik/dopuszczalna wartość-klasa
wód jednostka
pH: 7,2/6-8,5-Kl. I
zawiesiny ogólne: 3,2/do 25-Kl. I mg/l
BZT5: 4,7/do 6-Kl. II mg O2/l
ChZTCr: 17/do 25-Kl. I mg O2/l
Tlen rozpuszczony: 5,3/>5-Kl. II mg O2/l
azot amonowy: 1,16/do 1,56-Kl. II mgN-NH4/l
azot azotanowy: 2,53/do 5-Kl. II mgN-NO3/l
azot azotynowy: 0,284/ - mgN-NO2/l
azot Kjeldahla (Norg+N-NH4): 3,41/>2-Kl. III-V

mgN/l
azot ogólny: 6,22/>10-Kl. II mg/l
fosfor ogólny: 0,13/<0,4-Kl. II mg P/l
fosforany: 0,095/- mgPO₄/l
potas: 9,29/ - mgK/l
chlorki: 60,3/do 200-Kl. I mg Cl/l
siarczany: 124/do 150-Kl. I mg SO₄/l

Data wykonania poboru próbek z PK-II
25.09.2012

Parametr: wynik/dopuszczalna wartość-klasa
wód jednostka

pH: 7,3/6-8,5-Kl. I
zawiesiny ogólne: 2,6/do 25-Kl. I mg/l
BZT5: 2,1/<3-Kl. I mg O₂/l
ChZTCr: 15/<25-Kl. II mg O₂/l
Tlen rozpuszczony: 7,3/>7-Kl. I mg O₂/l
azot amonowy: 1,59/>1,56-Kl. III-V mgN-NH₄/l
azot azotanowy: 2,56/5-Kl. II mgN-NO₃/l
azot azotynowy: 0,188/ - mgN-NO₂/l
azot Kjeldahla (Norg+N-NH₄): 2,5/powyżej 2-Kl.
III-V mgN/l
azot ogólny: 5,25/<10-Kl. II mg/l
fosfor ogólny: 0,115/do 0,2-Kl. I mg P/l
fosforany: 0,095/- mgPO₄/l
potas: 7,3/ - mgK/l
chlorki: 57,7/do 200-Kl. I mg Cl/l
siarczany: 125/do 150-Kl. I mg SO₄/l

Data wykonania poboru próbek z PK-III
25.09.2012

Parametr: wynik/dopuszczalna wartość-klasa
wód jednostka

pH: 7,3/6-8,5-Kl. I
zawiesiny ogólne: 34/<50-Kl. II mg/l
BZT5: 2,7/<3-Kl. I mg O₂/l
ChZTCr: 16/<25-Kl. I mg O₂/l
Tlen rozpuszczony: 9/>7-Kl. I mg O₂/l
azot amonowy: 0,16/do 0,78-Kl. I mgN-NH₄/l
azot azotanowy: 1,05/<2,2-Kl. I mgN-NO₃/l
azot azotynowy: 0,0186/ - mgN-NO₂/l
azot Kjeldahla (Norg+N-NH₄): 0,91/<1-Kl. I mgN/l
azot ogólny: 1,98/do 5-Kl. I mg/l
fosfor ogólny: 0,18/do 0,2-Kl. I mg P/l
fosforany: < 0,0765/- mgPO₄/l
potas: 3,38/ - mgK/l
chlorki: 47,1/do 200-Kl. I mg Cl/l
siarczany: 93/do 150-Kl. I mg SO₄/l

Data wykonania poboru próbek z PK-IV
25.09.2012

Parametr: wynik/dopuszczalna wartość-klasa
wód jednostka

pH: 7,7/6-8,5-Kl. I
zawiesiny ogólne: 17/do 25-Kl. I mg/l
BZT5: 1,3/<3-Kl. I mg O₂/l
ChZTCr: <10/<25-Kl. I mg O₂/l
Tlen rozpuszczony: 9,4/powyżej 7-Kl. I mg O₂/l
azot amonowy: <0,05/do 0,78-Kl. I mgN-NH₄/l
azot azotanowy: 0,805/<5-Kl. II mgN-NO₃/l
azot azotynowy: <0,0125/ - mgN-NO₂/l
azot Kjeldahla (Norg+N-NH₄): 0,569/do 1-Kl. I
mgN/l
azot ogólny: 1,39/do 5-Kl. I mg/l
fosfor ogólny: 0,141/do 0,2-Kl. I mg P/l
fosforany: <0,0765/- mgPO₄/l
potas: 2,01/ - mgK/l

chlorki: 35/do 200-Kl. I mg Cl/l
siarczany: 93/do 150-Kl. I mg SO₄/l

Data wykonania poboru próbek z PK-V
25.09.2012

Parametr: wynik/dopuszczalna wartość-klasa
wód jednostka

pH: 7,4/6-8,5-Kl. I

zawiesiny ogólne: 14/do 25-Kl. I mg/l

BZT5: 1,6/<3-Kl. I mg O₂/l

ChZTCr: 13/<25-Kl. I mg O₂/l

Tlen rozpuszczony: 9,3/powyżej 7-Kl. I mg O₂/l

azot amonowy: <0,05/do 0,78-Kl. I mgN-NH₄/l

azot azotanowy: 1,08/<5-Kl. II mgN-NO₃/l

azot azotynowy: 0,0162/ - mgN-NO₂/l

azot Kjeldahla (Norg+N-NH₄): 0,455/<1-Kl. I
mgN/l

azot ogólny: 1,55/do 5-Kl. I mg/l

fosfor ogólny: 0,15/<0,2-Kl. I mg P/l

fosforany: <0,076/- mgPO₄/l

potas: 2,06/ - mgK/l

chlorki: 34,7/do 200-Kl. I mg Cl/l

siarczany: 104/do 150-Kl. I mg SO₄/l.

Data wykonania poboru próbek z PK-V/1
25.09.2012

Parametr: wynik/dopuszczalna wartość-klasa
wód jednostka

pH: 7,3/6-8,5-Kl. I

zawiesiny ogólne: 11/do 25-Kl. I mg/l

BZT5: 1,3/<3-Kl. I mg O₂/l

ChZTCr: 11/<25-Kl. I mg O₂/l

Tlen rozpuszczony: 8,2/powyżej 7-Kl. I mg O₂/l

azot amonowy: 0,063/do 0,78-Kl. I mgN-NH₄/l

azot azotanowy: 0,735/<2,2-Kl. I mgN-NO₃/l

azot azotynowy: <0,0125/ - mgN-NO₂/l

azot Kjeldahla (Norg+N-NH₄): 0,455/do 1-Kl. I
mgN/l

azot ogólny: 1,20/do 5-Kl. I mg/l

fosfor ogólny: <0,076/do 0,2-Kl. I mg P/l

fosforany: <0,0765/- mgPO₄/l

potas: 2,57/ - mgK/l

chlorki: 45,5/do 200-Kl. I mg Cl/l

siarczany: 100/do 150-Kl. I mg SO₄/l

Data wykonania poboru próbek z PK-V/2
25.09.2012

Parametr: wynik/dopuszczalna wartość-klasa
wód jednostka

pH: 7,3/6-8,5-Kl. I

zawiesiny ogólne: 18/do 25-Kl. I mg/l

BZT5: 1,2/do 3-Kl. I mg O₂/l

ChZTCr: 12/<25-Kl. I mg O₂/l

Tlen rozpuszczony: 9,3/powyżej 7-Kl. I mg O₂/l

azot amonowy: <0,05/do 0,78-Kl. I mgN-NH₄/l

azot azotanowy: 1,1/do 2,2-Kl. I mgN-NO₃/l

azot azotynowy: <0,0125/ - mgN-NO₂/l

azot Kjeldahla (Norg+N-NH₄): 0,626/<1-Kl. I
mgN/l

azot ogólny: 1,74/do 5-Kl. I mg/l

fosfor ogólny: 0,137/do 0,2-Kl. I mg P/l

fosforany: <0,076/- mgPO₄/l

potas: 1,95/ - mgK/l

chlorki: 35,6/do 200-Kl. I mg Cl/l

siarczany: 90/do 150-Kl. I mg SO₄/l

Data wykonania poboru próbek z PK-VI

25.09.2012

Parametr: wynik/dopuszczalna wartość-klasa
wód jednostka

pH: 7,3/6-8,5-Kl. I

zawiesiny ogólne: 15/do 25-Kl. I mg/l

BZT5: 1,2/<3-Kl. I mg O2/l

ChZTCr: <10/<25-Kl. I mg O2/l

Tlen rozpuszczony: 9,2/powyżej 7-Kl. I mg O2/l

azot amonowy: <0,05/do 0,78-Kl. I mgN-NH4/l

azot azotanowy: 1,1/do 2,2-Kl. I mgN-NO3/l

azot azotynowy: <0,0125/ - mgN-NO2/l

azot Kjeldahla (Norg+N-NH4): 0,569/do 1-Kl. I mgN/l

azot ogólny: 1,68/do 5-Kl. I mg/l

fosfor ogólny: 0,143/do 0,2-Kl. I mg P/l

fosforany: <0,0765/- mgPO4/l

potas: 2,07/ - mgK/l

chlorki: 36/do 200-Kl. I mg Cl/l

siarczany: 92/do 150-Kl. I mg SO4/l

Data wykonania poboru próbek z PK-VII

25.09.2012

Parametr: wynik/dopuszczalna wartość-klasa
wód jednostka

pH: 7,3/6-8,5-Kl. I

zawiesiny ogólne: 8,4/do 25-Kl. I mg/l

BZT5: 1,1/do 3-Kl. I mg O2/l

ChZTCr: <10/<20-Kl. I mg O2/l

Tlen rozpuszczony: 9,5/powyżej 7-Kl. I mg O2/l

azot amonowy: <0,05/do 0,78-Kl. I mgN-NH4/l

azot azotanowy: 0,84/<2,2-Kl. I mgN-NO3/l

azot azotynowy: 0,0136/ - mgN-NO2/l

azot Kjeldahla (Norg+N-NH4): 0,682/do 1-Kl. I mgN/l

azot ogólny: 1,54/do 5-Kl. I mg/l

fosfor ogólny: 0,235/do 0,4-Kl. II mg P/l

fosforany: <0,076/- mgPO4/l

potas: 1,3/ - mgK/l

chlorki: 33,2/do 200-Kl. I mg Cl/l

siarczany: 77/do 150-Kl. I mg SO4/l

Data wykonania poboru próbek z PK-VIII

25.09.2012

Parametr: wynik/dopuszczalna wartość-klasa
wód jednostka

pH: 7,4/6-8,5-Kl. I

zawiesiny ogólne: 11/do 25-Kl. I mg/l

BZT5: 2,2/<3-Kl. I mg O2/l

ChZTCr: 18/<25-Kl. I mg O2/l

Tlen rozpuszczony: 8,9/powyżej 7-Kl. I mg O2/l

azot amonowy: 0,104/do 0,78-Kl. I mgN-NH4/l

azot azotanowy: 0,865/do 2,2-Kl. I mgN-NO3/l

azot azotynowy: 0,0141/ - mgN-NO2/l

azot Kjeldahla (Norg+N-NH4): 0,455/do 1-Kl. I mgN/l

azot ogólny: 1,33/do 5-Kl. I mg/l

fosfor ogólny: 0,24/do 0,2-Kl. I mg P/l

fosforany: 0,079/- mgPO4/l

potas: 1,44/ - mgK/l

chlorki: 33/do 200-Kl. I mg Cl/l

siarczany: 77/do 150-Kl. I mg SO4/l

Formularz N - karta informacyjna dla dokumentów od listopada 2010r

	Wszystkie dokumenty od listopada 2010r	
1	Numer karty / rok	222/2012
2	Rodzaj dokumentu	Inny dokument
3	Temat dokumentu	Inne
4	Nazwa dokumentu	Badania zanieczyszczeń powietrza. Raport nr 011/1104/12
5	Zakres przedmiotowy (opis)	Pomiary emisji pyłowo-gazowej dla emitora E2 - kocioł na biomasę. Data pomiaru 14.11.2012 r.
6	Obszar, którego dokument dotyczy	1604044 - Wołczyn - miasto
7	Znak sprawy	ROŚ.6223.5.2012
8	Dokument wytworzył	Emilia Uryga
9	Data dokumentu	2012-12-29
10	Dokument zatwierdził	
11	Data zatwierdzenia dokumentu	
12	Miejsce przechowywania (nazwa instytucji, nazwa komórki organizacyjnej, numer pokoju, numer telefonu kontaktowego)	Starostwo Powiatowe w Kluczborku, Wydział Rolnictwa, Ochrony Środowiska i Leśnictwa, ul. Katowicka 1, 46-200 Kluczbork, tel. 77 418 52 18 wew. 170-171, nr pok. 307.
13	Adres elektroniczny zawierający odnośnik do dokumentu	
14	Informacja, czy dokument jest ostateczny	Nie
15	Numery kart innych dokumentów w sprawie	184/2012 , 144/2012 , 185/2012
16	Data zamieszczenia danych o dokumencie w wykazie	2012-12-31
17	Zastrzeżenia dotyczące nieudostępniania informacji	
18	Uwagi	<p>Kocioł parowy na biomasę (zrębka drzewna).</p> <p>Stężenie substancji w gazie w warunkach umownych przeliczone na zawartość tlenu O₂=6%.</p> <p>I.p. rodzaj substancji średnia mg/m³u</p> <p>1. pył - 6,50</p> <p>2. SO₂ - 5,51</p> <p>3. NO_x - 128,00</p> <p>Emisja uzyskana w wyniku pomiaru w kg/h</p> <p>I.p. rodzaj substancji średnia</p> <p>1. pył - 0,06230</p> <p>2. SO₂ - 0,05275</p> <p>3. NO_x - 1,22201</p>

Ilość gazów lub pyłów dopuszczonych do wprowadzenia do powietrza:

l.p.	rodzaj substancji	mg/m ³ u 6%O ₂
1.	pył -	100
2.	SO ₂ -	400
3.	NO ₂ -	400

Przekroczenie: brak

Formularz N - karta informacyjna dla dokumentów od listopada 2010r

	Wszystkie dokumenty od listopada 2010r	
1	Numer karty / rok	227/2012
2	Rodzaj dokumentu	Analiza, opracowanie ekofizjograficzne, wyniki badań i pomiarów
3	Temat dokumentu	Ochrona wód
4	Nazwa dokumentu	Kontrolne analizy fizykochemiczne wód powierzchniowych z przekrojów na rzekach Strumień Wołczyński i Czarna Woda oraz przesiąków do rowów
5	Zakres przedmiotowy (opis)	Wyniki okresowych pomiarów ilości i jakości ścieków dopływających i odpływających z pól RWS - rolniczego wykorzystania ścieków 4/2012
6	Obszar, którego dokument dotyczy	1604043 - Wołczyn
7	Znak sprawy	ROŚ.6324.15.2012
8	Dokument wytworzył	Magdalena Godzwon
9	Data dokumentu	2012-12-31
10	Dokument zatwierdził	
11	Data zatwierdzenia dokumentu	
12	Miejsce przechowywania (nazwa instytucji, nazwa komórki organizacyjnej, numer pokoju, numer telefonu kontaktowego)	Starostwo Powiatowe w Kluczborku ul. Katowicka 1, 46-200 Kluczbork - Wydział Rolnictwa, Ochrony Środowiska i Leśnictwa, pokój nr 307 i 308, nr tel. (077) 418 52 18 wew. 170-171.
13	Adres elektroniczny zawierający odnośnik do dokumentu	
14	Informacja, czy dokument jest ostateczny	Nie
15	Numery kart innych dokumentów w sprawie	132/2012 , 64/2012 , 219/2012
16	Data zamieszczenia danych o dokumencie w wykazie	2013-01-22
17	Zastrzeżenia dotyczące nieudostępniania informacji	
18	Uwagi	ŚCIEKI PRZEMYSŁOWE _ DROŹDŹOWE Charakterystyka urządzeń oczyszczających ścieki: Pola rolniczego wykorzystania ścieków (1817 ha), Punkty kontrolne na rowach prowadzących do rzeki Czarna Woda: WS-1-[N 51002'30"; E 17059'06"] w km 0+750 rowu R-N (nr45), WS-2-[N 51002'00"; E 17059'33"] w km 1+050 rowu R-M (nr46), WS-4-[N 51001'24"; E 18001'07"] w km 1+650 rowu R-T (w km 1+390 rowu nr 4), WS-5-[N 51001'05"; E 18001'09"] w km 1+120

rowu R-U (w km 1+120 rowu nr 1),
WS-6-[N 51000'15"; E 18000'54"] w km 0+015
rowu R-18 (nrA),
WS-7-[N 51000'24"; E 18000'41"] w km 0+400
rowu R-18 (nrA),
WS-9-[N 51001'29"; E 18002'21"] w km 0+570
rowu R-A (w km 6+080 rowu nr5),
WS-10-[N 51004'08"; E 18001'08"] w km 0+180
rowu R-Ł (w km 13+320 rowu nr K),
WS-11-[N 51000'09"; E 18000'38"] w km 0+030
rowu R-17 (w km 2+280 rowu nrC),
WS-1B-[N 51001'30"; E 18003'40"] w km 0+670
rowu R-5 (nr A-1),
WS-2B-[N 51001'21" ; E 18003'12"] w km
0+100 rowu R-B (nr A-2),
WS-3B-[N 51001'50"; E 18003'31"] w km 0+020
rowu R-E (nr A-3),
S-3B/1-[N 51001'50" ; E 18004'07"] w km
0+760 rowu nr R-E (nr A-3),
WS-4B-[N 51002'04"; E 18003'31"] w km 0+020
rowu R-F (nr A-4)

Data wykonania poboru próbek z WS-1:
04.12.2012r.

parametr: wynik/dopuszczalna wartość-klasa
wód jednostka

pH: 7,4/6-8,5-Kl. I

zawiesiny ogólne:14/do 25-Kl. I mg/l

BZT5: 3,2/<6-Kl. II mg O2/l

ChZTCr: 21/<25-Kl. I mg O2/l

azot amonowy: 0,05/do 0,78-Kl. I mgN-NH4/l

azot azotanowy: 14,6/powyżej 5-Kl. III mgN-
NO3/l

azot azotynowy: 0,0125/ - mgN-NO2/l

azot Kjeldahla (Norg+N-NH4): 1,32/ 1-2-Kl. II
mgN/l

azot ogólny: 15,93/powyżej 10-Kl. III mg/l

fosfor ogólny: 0,125/do 0,2-Kl. I mg P/l

fosforany: 0,076/- mgPO4/l

potas: 63,7/ - mgK/l

chlorki: 72/do 200-Kl. I mg Cl/l

siarczany: 145/do 150-Kl. I mg SO4/l

Data wykonania poboru próbek z WS-2:
04.12.2012r.

parametr: wynik/dopuszczalna wartość-klasa
wód jednostka

pH: 6,8/6-8,5-Kl. I

zawiesiny ogólne: 2/do 25-Kl. I mg/l

BZT5: 1,2/<3-Kl. I mg O2/l

ChZTCr: 10/<25-Kl. I mg O2/l

azot amonowy: 0,05/do 0,78-Kl. I mgN-NH4/l

azot azotanowy: 14,7/>5-Kl. III-V mg/l

azot azotynowy: 0,136/ - mgN-NO2/l

azot Kjeldahla (Norg+N-NH4): 0,686/<1-Kl. I
mgN/l

azot ogólny: 15,52/>10-Kl. III-V mg/l

fosfor ogólny: 0,136/<0,2-Kl. I mg P/l

fosforany: 0,076/- mgPO4/l

potas: 17/- mgK/l

chlorki: 112/do 200-Kl. I mg Cl/l

siarczany: 257/250-Kl. III-V mg SO4/l

Data wykonania poboru próbek z WS-4:
04.12.2012r.

parametr: wynik/dopuszczalna wartość-klasa
wód jednostka

pH: 7,5/6-8,5-Kl. I
zawiesiny ogólne: 40/>30-Kl. III-V mg/l
BZT5: 3,5/<3-Kl. II mg O2/l
ChZTCr: 25/<-Kl. II mg O2/l
azot amonowy: 0,208/<0,78-Kl. I mgN-NH4/l
azot azotanowy: 2,9/<5-Kl. II mgN-NO3/l
azot azotynowy: 0,0328/ - mgN-NO2/l
azot Kjeldahla (Norg+N-NH4): 1,37/<2-Kl. II mgN/l
azot ogólny: 4,30/<5-Kl. I mg/l
fosfor ogólny: 0,146/<0,2-Kl. I mg P/l
fosforany: 0,088/<0,2-Kl. I- mgPO4/l
potas: 9,73/ - mgK/l
chlorki: 79/do 200-Kl. I mg Cl/l
siarczany: 208/<250 Kl. II mg SO4/l

Data wykonania poboru próbek z WS-5:
04.12.2012r..

parametr: wynik/dopuszczalna wartość-klasa
wód jednostka

pH: 7,4/6-8,5-Kl. I
zawiesiny ogólne: <2,0/do 25-Kl. I mg/l
BZT5: 3,8/<6-Kl. II mg O2/l
ChZTCr: 16/<25-Kl. I mg O2/l
azot amonowy: 0,061/<0,78-Kl. I mgN-NH4/l
azot azotanowy: 12,7/>5-Kl. III-V mgN-NO3/l
azot azotynowy: 0,056/ - mgN-NO2/l
azot Kjeldahla (Norg+N-NH4): 0,8/ <1-Kl. I mgN/l
azot ogólny: 13,56/>10-Kl. III-V mg/l
fosfor ogólny: 0,24/do 0,4-Kl. II mg P/l
fosforany: <0,0765/- mgPO4/l
potas: 13,8/ - mgK/l
chlorki: 109/do 200-Kl. I mg Cl/l
siarczany: 246/150-250-Kl. II mg SO4/l

Data wykonania poboru próbek z WS-6:
04.12.2012r.

parametr: wynik/dopuszczalna wartość-klasa
wód jednostka

pH: 7,6/6-8,5-Kl. I
zawiesiny ogólne: 2/<25-Kl. I mg/l
BZT5: 4/<6-Kl. II mg O2/l
ChZTCr: 15/<25-Kl. I mg O2/l
azot amonowy: 0,19/<0,78-Kl. I mgN-NH4/l
azot azotanowy: 14,4/>5-Kl. III-V mgN-NO3/l
azot azotynowy: 0,0952/ - mgN-NO2/l
azot Kjeldahla (Norg+N-NH4): 1,03/<2-Kl. II mgN/l
azot ogólny: 15,53/>10-Kl. III-V mg/l
fosfor ogólny: 0,176/<0,2-Kl. I mg P/l
fosforany: <0,076/- mgPO4/l
potas: 21,5/ - mgK/l
chlorki: 93,3/do 200-Kl. I mg Cl/l
siarczany: 247/<250-Kl. II mg SO4/l

Data wykonania poboru próbek z WS-7:
04.12.2012r.

parametr: wynik/dopuszczalna wartość-klasa
wód jednostka

pH: 7,7 /6-8,5-Kl. I
zawiesiny ogólne: 5,4/<25-Kl. I mg/l
BZT5: 3,5/<6-Kl. II mg O2/l
ChZTCr: 16/<25-Kl. I mg O2/l
azot amonowy: 0,241/<0,78-Kl. I mgN-NH4/l
azot azotanowy: 14,7/>5-Kl. III-V mgN-NO3/l
azot azotynowy: 0,095/ - mgN-NO2/l
azot Kjeldahla (Norg+N-NH4): 0,8/<1-Kl. I mgN/l

azot ogólny: 15,60/>10-Kl. III-V mg/l
fosfor ogólny: 0,236/<0,4-Kl. II mg P/l
fosforany: <0,076/- mgPO₄/l
potas: 18,6/ - mgK/l
chlorki: 94,6/do 200-Kl. I mg Cl/l
siarczany: 229/>250-Kl. II mg SO₄/l

Data wykonania poboru próbek z WS-9:
04.12.2012r.
parametr: wynik/dopuszczalna wartość-klasa
wód jednostka
pH: 7,7/6-8,5-Kl. I
zawiesiny ogólne: 32/do 50-Kl. II mg/l
BZT5: 3,6/<6-Kl. II mg O₂/l
ChZTCr: 28/<30-Kl. II mg O₂/l
azot amonowy: 0,101/<0,78-Kl. I mgN-NH₄/l
azot azotanowy: 4,6/<5-Kl. II mgN-NO₃/l
azot azotynowy: 0,027/ - mgN-NO₂/l
azot Kjeldahla (Norg+N-NH₄): 1,71/<2-Kl. II mgN/l
azot ogólny: 6,34/<10-Kl. II mg/l
fosfor ogólny: 0,136/do 0,2-Kl. I mg P/l
fosforany: <0,076/- mgPO₄/l
potas: 7,81/ - mgK/l
chlorki: 71,6/do 200-Kl. I mg Cl/l
siarczany: 190/<250-Kl. II mg SO₄/l

Data wykonania poboru próbek z WS-10:
04.12.2012r.
parametr: wynik/dopuszczalna wartość-klasa
wód jednostka
pH: 7,4/6-8,5-Kl. I
zawiesiny ogólne: 3,3/do 25-Kl. I mg/l
BZT5: 2,4/<3-Kl. I mg O₂/l
ChZTCr: 12/<25-Kl. I mg O₂/l
azot amonowy: 0,153/do 0,78-Kl. I mgN-NH₄/l
azot azotanowy: 2,98/<5-Kl. II mgN-NO₃/l
azot azotynowy: 0,015/- mgN-NO₂/l
azot Kjeldahla (Norg+N-NH₄): 0,457/ <1-Kl. I mgN/l
azot ogólny: 3,45/do 5-Kl. I mg/l
fosfor ogólny: 0,124/do 0,2-Kl. I mg P/l
fosforany: 0,088/- mgPO₄/l
potas: 22,1/ - mgK/l
chlorki: 82,7/do 200-Kl. I mg Cl/l
siarczany: 168/do 250-Kl. II mg SO₄/l

Data wykonania poboru próbek z WS-11:
04.12.2012r.
parametr: wynik/dopuszczalna wartość-klasa
wód jednostka
pH: 7,7/6-8,5-Kl. I
zawiesiny ogólne: 24/do 25-Kl. I mg/l
BZT5: 4/<6-Kl. II mg O₂/l
ChZTCr: 30/<30-Kl. II mg O₂/l
azot amonowy: 0,798/<1,56-Kl. II mgN-NH₄/l
azot azotanowy: 3,96/<5-Kl. II mgN-NO₃/l
azot azotynowy: 0,0368/ - mgN-NO₂/l
azot Kjeldahla (Norg+N-NH₄): 1,49/<2-Kl. II mgN/l
azot ogólny: 5,49/<10-Kl. II mg/l
fosfor ogólny: 0,128/<0,2-Kl. I mg P/l
fosforany: 0,085/- mgPO₄/l
potas: 157/- mgK/l
chlorki: 85,8/do 200-Kl. I mg Cl/l
siarczany: 401/>250-Kl. III-V mg SO₄/l

Data wykonania poboru próbek z WS-1B:
04.12.2012r.
parametr: wynik/dopuszczalna wartość-klasa
wód jednostka
pH: 7,8/6-8,5-Kl. I
zawiesiny ogólne: 3,9/<25-Kl. I mg/l
BZT5: 3,5/<6-Kl. II mg O2/l
ChZTCr: 19/<25-Kl. I mg O2/l
azot amonowy: <0,05/<0,78-Kl. I mgN-NH4/l
azot azotanowy: 0,101/<2,2-Kl. I mgN-NO3/l
azot azotynowy: 0,125/- mgN-NO2/l
azot Kjeldahla (Norg+N-NH4): 0,686/<1-Kl. I mgN/l
azot ogólny: 0,8/<5-Kl. I mg/l
fosfor ogólny: 0,195/<0,2-Kl. I mg P/l
fosforany: 0,076/- mgPO4/l
potas: 9,69/ - mgK/l
chlorki: 38,6/do 200-Kl. I mg Cl/l
siarczany: 104/<150-Kl. I mg SO4/l

Data wykonania poboru próbek z WS-2B:
04.12.2012r.
parametr: wynik/dopuszczalna wartość-klasa
wód jednostka
pH: 7,9/6-8,5-Kl. I
zawiesiny ogólne: 13/do 25-Kl. I mg/l
BZT5: 1,6/<3-Kl. I mg O2/l
ChZTCr: 12/<25-Kl. I mg O2/l
azot amonowy: <0,05/<0,78-Kl. I mgN-NH4/l
azot azotanowy: 0,124/do 2,2-Kl. I mgN-NO3/l
azot azotynowy: <0,0125/ - mgN-NO2/l
azot Kjeldahla (Norg+N-NH4): 0,57/do 1-Kl. I mgN/l
azot ogólny: 0,707/do 5-Kl. I mg/l
fosfor ogólny: 0,145/do 0,2-Kl. I mg P/l
fosforany: <0,076/- mgPO4/l
potas: 2,31/ - mgK/l
chlorki: 35,9/do 200-Kl. I mg Cl/l
siarczany: 145/do 150-Kl. I mg SO4/l

Data wykonania poboru próbek z WS-3B:
04.12.2012r.
parametr: wynik/dopuszczalna wartość-klasa
wód jednostka
pH: 7,1/6-8,5-Kl. I
zawiesiny ogólne: 2,4/do 25-Kl. I mg/l
BZT5: 1,1/<3-Kl. I mg O2/l
ChZTCr: <10/<25-Kl. I mg O2/l
azot amonowy: 0,102/do 1,56-Kl. II mgN-NH4/l
azot azotanowy: 0,608/do 2,2-Kl. I mgN-NO3/l
azot azotynowy: <0,0125/ - mgN-NO2/l
azot Kjeldahla (Norg+N-NH4): 0,57/do 1-Kl. I mgN/l
azot ogólny: 1,19/do 5-Kl. I mg/l
fosfor ogólny: 0,136/do 0,2-Kl. I mg P/l
fosforany: <0,076/- mgPO4/l
potas: 15/ - mgK/l
chlorki: 74,2/do 200-Kl. I mg Cl/l
siarczany: 165/<250-Kl. II mg SO4/l

Data wykonania poboru próbek z WS-3B/1:
04.12.2012r.
parametr: wynik/dopuszczalna wartość-klasa
wód jednostka
pH: 7,2/6-8,5-Kl. I
zawiesiny ogólne: 6/do 25-Kl. I mg/l
BZT5: 4,4/<6-Kl. II mg O2/l

ChZTCr: 24/<25-Kl.I mg O2/l
azot amonowy: 2,97/>1,56-Kl. III-V mgN-NH4/l
azot azotanowy: 46,4/>5-Kl.III-V mgN-NO3/l
azot azotynowy: 0,083/ - mgN-NO2/l
azot Kjeldahla (Norg+N-NH4): 3,77/>2-Kl. III-V
mgN/l
azot ogólny: 50,25/>10-Kl. III-V mg/l
fosfor ogólny: 0,151/<0,2-Kl. I mg P/l
fosforany: <0,076/- mgPO4/l
potas: 44,7/ - mgK/l
chlorki: 174/do 200-Kl. I mg Cl/l
siarczany: 189/<250-Kl.II mg SO4/l

Data wykonania poboru próbek z WS-4B:
04.12.2012r.

parametr: wynik/dopuszczalna wartość-klasa
wód jednostka

pH: 6,9/6-8,5-Kl. I

zawiesiny ogólne: <2,0/do 25-Kl. I mg/l

BZT5: 2,7/<3-Kl. I mg O2/l

ChZTCr: 10/<25-Kl. I mg O2/l

azot amonowy: 0,07/do 0,78-Kl. I mgN-NH4/l

azot azotanowy: 0,096/do 2,2-Kl. I mgN-NO3/l

azot azotynowy: <0,0125/ - mgN-NO2/l

azot Kjeldahla (Norg+N-NH4): 0,46/do 1-Kl. I
mgN/l

azot ogólny: 0,569/do 5-Kl. I mg/l

fosfor ogólny: 0,217/do 0,4-Kl. II mg P/l

fosforany: 0,076/- mgPO4/l

potas: 2,22/ - mgK/l

chlorki: 53,6/do 200-Kl. I mg Cl/l

siarczany: 91/do 150-Kl. I mg SO4/l

Punkty kontrolne jakości wód
powierzchniowych na rzece Czarna Woda:

PK-I CW - w km 3+840, lokalizacja [N

51002'47" ; E 17058'05"],

PK-II CW - w km 3+020, lokalizacja [N

51001'59" ; E 17058'42"],

Punkty kontrolne jakości wód
powierzchniowych na rzece Strumień

Wołczyński:

PK-I - w km 1+730, lokalizacja [N 50059'55" ;
E 18000'12"],

PK-II - w km 2+770, lokalizacja [N 51000'15" ;
E 18000'53"],

PK-III - w km 4+500, lokalizacja [N 51000'51" ;
E 18002'00"],

PK-IV - w km 5+480, lokalizacja [N 51001'13" ;
E 18002'38"],

PK-V - w km 5+620, lokalizacja [N 51001'16" ;
E 18002'43"],

PK-V/1- w km 6+140, lokalizacja [N 51001'24" ;
E 18003'12"],

PK-V/2- w km 9+330, lokalizacja [N 51002'31" ;
E 18002'59"],

PK-VI - w km 12+420, lokalizacja [N 51002'52"
; E 18002'20"],

PK-VII - w km 10+700, lokalizacja [N 51003'30"
; E 18001'37"],

PK-VIII - w km 15+150, lokalizacja [N 51004'51"
; E 18001'14"],

Data wykonania poboru próbek z PK-I-CW:
04.12.2012

Parametr: wynik/dopuszczalna wartość-klasa

wód jednostka
pH: 7,6/6-8,5-Kl. I
zawiesiny ogólne: 4,4/do 25-Kl. I mg/l
BZT5: 3,2/do 6-Kl. II mg O2/l
ChZTCr: <10/<25-Kl. I mg O2/l
Tlen rozpuszczony: 10,7/>7-Kl. I mg O2/l
azot amonowy: 0,602/do 0,78-Kl. I mgN-NH4/l
azot azotanowy: 0,584/<2,2-Kl. I mgN-NO3/l
azot azotynowy: <0,0125/ - mgN-NO2/l
azot Kjeldahla (Norg+N-NH4): 0,914/do 1-Kl. I mgN/l
azot ogólny: 1,51/do 5-Kl. I mg/l
fosfor ogólny: 0,088/do 0,2-Kl. I mg P/l
fosforany: 0,076/- mgPO4/l
potas: 6,7/ - mgK/l
chlorki: 47,1/do 200-Kl. I mg Cl/l
siarczany: 103/do 150-Kl. I mg SO4/l

Data wykonania poboru próbek z PK-II-CW:
04.12.2012

Parametr: wynik/dopuszczalna wartość-klasa
wód jednostka

pH: 7,7/6-8,5-Kl. I
zawiesiny ogólne: 2/do 25-Kl. I mg/l
BZT5: 3,6/do 6-Kl. II mg O2/l
ChZTCr: <10/<25-Kl. I mg O2/l
Tlen rozpuszczony: 11/>7-Kl. I mg O2/l
azot amonowy: 0,185/do 0,78-Kl. I mgN-NH4/l
azot azotanowy: 0,594/do 2,2-Kl. I mgN-NO3/l
azot azotynowy: <0,0125/ - mgN-NO2/l
azot Kjeldahla (Norg+N-NH4): 0,572/do 1-Kl. I mgN/l
azot ogólny: 1,18/<5-Kl. I mg/l
fosfor ogólny: 0,092/do 0,2-Kl. I mg P/l
fosforany: 0,076/- mgPO4/l
potas: 4,29/ - mgK/l
chlorki: 49,4/do 200-Kl. I mg Cl/l
siarczany: 87/do 150-Kl. I mg SO4/l

Data wykonania poboru próbek z PK-I:
04.12.2012

Parametr: wynik/dopuszczalna wartość-klasa
wód jednostka

pH: 7,6/6-8,5-Kl. I
zawiesiny ogólne: 4,1/do 25-Kl. I mg/l
BZT5: 6,3/>6-Kl. III-V mg O2/l
ChZTCr: 19/do 25-Kl. I mg O2/l
Tlen rozpuszczony: 6,8/>5-Kl. II mg O2/l
azot amonowy: 0,642/do 0,78-Kl. I mgN-NH4/l
azot azotanowy: 3,86/do 5-Kl. II mgN-NO3/l
azot azotynowy: 0,0682/ - mgN-NO2/l
azot Kjeldahla (Norg+N-NH4): 1,49/<2-Kl. II mgN/l
azot ogólny: 5,42/<10-Kl. II mg/l
fosfor ogólny: 0,151/<0,2-Kl. I mg P/l
fosforany: 0,076/- mgPO4/l
potas: 14,4/ - mgK/l
chlorki: 62,7/do 200-Kl. I mg Cl/l
siarczany: 126/do 150-Kl. I mg SO4/l

Data wykonania poboru próbek z PK-II
04.12.2012

Parametr: wynik/dopuszczalna wartość-klasa
wód jednostka

pH: 7,6/6-8,5-Kl. I
zawiesiny ogólne: 5,5/do 25-Kl. I mg/l
BZT5: 4,7/<6-Kl. II mg O2/l

ChZTCr: 19/<25-Kl. II mg O2/l
Tlen rozpuszczony: 8,1/>7-Kl. I mg O2/l
azot amonowy: 1,03/<1,56-Kl. II mgN-NH4/l
azot azotanowy: 3,62/do 5-Kl. II mgN-NO3/l
azot azotynowy: 0,0642/ - mgN-NO2/l
azot Kjeldahla (Norg+N-NH4): 2,29/powyżej 2-Kl. III-V mgN/l
azot ogólny: 5,97/<10-Kl. II mg/l
fosfor ogólny: 0,163/do 0,2-Kl. I mg P/l
fosforany: 0,083/- mgPO4/l
potas: 13/ - mgK/l
chlorki: 63,7/do 200-Kl. I mg Cl/l
siarczany: 125/do 150-Kl. I mg SO4/l

Data wykonania poboru próbek z PK-III
04.12.2012

Parametr: wynik/dopuszczalna wartość-klasa
wód jednostka

pH: 7,7/6-8,5-Kl. I

zawiesiny ogólne: 42/<50-Kl. II mg/l

BZT5: 4,6/<6-Kl. II mg O2/l

ChZTCr: 20/<25-Kl. I mg O2/l

Tlen rozpuszczony: 10,5/>7-Kl. I mg O2/l

azot amonowy: 0,206/do 0,78-Kl. I mgN-NH4/l

azot azotanowy: 1,89/<2,2-Kl. I mgN-NO3/l

azot azotynowy: 0,0189/ - mgN-NO2/l

azot Kjeldahla (Norg+N-NH4): 1,03/<2-Kl. II mgN/l

azot ogólny: 2,94/do 5-Kl. I mg/l

fosfor ogólny: 0,157/do 0,2-Kl. I mg P/l

fosforany: 0,088/- mgPO4/l

potas: 4,41/ - mgK/l

chlorki: 48,3/do 200-Kl. I mg Cl/l

siarczany: 112/do 150-Kl. I mg SO4/l

Data wykonania poboru próbek z PK-IV
04.12.2012

Parametr: wynik/dopuszczalna wartość-klasa
wód jednostka

pH: 7,7/6-8,5-Kl. I

zawiesiny ogólne: 17/do 25-Kl. I mg/l

BZT5: 4,4/<3-Kl. I mg O2/l

ChZTCr: 28/<25-Kl. I mg O2/l

Tlen rozpuszczony: 10,1/powyżej 7-Kl. I mg O2/l

azot amonowy: 0,111/do 0,78-Kl. I mgN-NH4/l

azot azotanowy: 1,55/<2,2-Kl. I mgN-NO3/l

azot azotynowy: 0,0158/ - mgN-NO2/l

azot Kjeldahla (Norg+N-NH4): 2,06/>2 -Kl. III-V mgN/l

azot ogólny: 3,63/do 5-Kl. I mg/l

fosfor ogólny: 0,146/do 0,2-Kl. I mg P/l

fosforany: <0,076/- mgPO4/l

potas: 3,78/ - mgK/l

chlorki: 45/do 200-Kl. I mg Cl/l

siarczany: 104/do 150-Kl. I mg SO4/l

Data wykonania poboru próbek z PK-V
04.12.2012

Parametr: wynik/dopuszczalna wartość-klasa
wód jednostka

pH: 7,6/6-8,5-Kl. I

zawiesiny ogólne: 44/do 25-Kl. I mg/l

BZT5: 2,8/<3-Kl. I mg O2/l

ChZTCr: 18/<25-Kl. I mg O2/l

Tlen rozpuszczony: 10,2/powyżej 7-Kl. I mg O2/l

azot amonowy: 0,11/do 0,78-Kl. I mgN-NH4/
azot azotanowy: 1,68/<5-Kl.II mgN-NO3/
azot azotynowy: 0,0154/ - mgN-NO2/
azot Kjeldahla (Norg+N-NH4): 2,29/>2-Kl.III-V
mgN/
azot ogólny: 3,99/do 5-Kl. I mg/l
fosfor ogólny: 0,253/<0,4-Kl.II mg P/l
fosforany: <0,076/- mgPO4/l
potas: 3,77/ - mgK/l
chlorki: 43,3/do 200-Kl. I mg Cl/l
siarczany: 101/do 150-Kl. I mg SO4/l.

Data wykonania poboru próbek z PK-V/1
04.12.2012
Parametr: wynik/dopuszczalna wartość-klasa
wód jednostka
pH: 7,8/6-8,5-Kl. I
zawiesiny ogólne: 12/do 25-Kl. I mg/l
BZT5: 2,7/<3-Kl.I mg O2/l
ChZTCr: 13/<25-Kl. I mg O2/l
Tlen rozpuszczony: 10/powyżej 7-Kl. I mg O2/l
azot amonowy: 0,111/do 0,78-Kl. I mgN-NH4/
azot azotanowy: 1,3/<2,2-Kl.I mgN-NO3/
azot azotynowy: 0,0162/ - mgN-NO2/
azot Kjeldahla (Norg+N-NH4): 0,572/do 1-Kl. I
mgN/
azot ogólny: 1,89/do 5-Kl. I mg/l
fosfor ogólny: 0,233/do 0,4-Kl. II mg P/l
fosforany: <0,076/- mgPO4/l
potas: 3,57/ - mgK/l
chlorki: 45,9/do 200-Kl. I mg Cl/l
siarczany: 96/do 150-Kl. I mg SO4/l

Data wykonania poboru próbek z PK-V/2
04.12.2012
Parametr: wynik/dopuszczalna wartość-klasa
wód jednostka
pH: 7,6/6-8,5-Kl. I
zawiesiny ogólne: 18/do 25-Kl. I mg/l
BZT5: 2,5/do 3-Kl. I mg O2/l
ChZTCr: 10/<25-Kl. I mg O2/l
Tlen rozpuszczony: 10,4/powyżej 7-Kl. I mg
O2/l
azot amonowy: 0,069/do 0,78-Kl. I mgN-NH4/
azot azotanowy: 1,24/do 2,2-Kl. I mgN-NO3/
azot azotynowy: <0,0125/ - mgN-NO2/
azot Kjeldahla (Norg+N-NH4): 0,572/<1-Kl. I
mgN/
azot ogólny: 1,82/do 5-Kl. I mg/l
fosfor ogólny: 0,116/do 0,2-Kl. I mg P/l
fosforany: <0,076/- mgPO4/l
potas: 2,03/ - mgK/l
chlorki: 36,9/do 200-Kl. I mg Cl/l
siarczany: 101/do 150-Kl. I mg SO4/l

Data wykonania poboru próbek z PK-VI
04.12.2012
Parametr: wynik/dopuszczalna wartość-klasa
wód jednostka
pH: 7,6/6-8,5-Kl. I
zawiesiny ogólne: 17/do 25-Kl. I mg/l
BZT5: 2/<3-Kl. I mg O2/l
ChZTCr: 13/<25-Kl. I mg O2/l
Tlen rozpuszczony: 10,5/powyżej 7-Kl. I mg
O2/l
azot amonowy: 0,079/do 0,78-Kl. I mgN-NH4/
azot azotanowy: 1,26/do 2,2-Kl. I mgN-NO3/
I

azot azotynowy: <0,0125/ - mgN-NO2/l
azot Kjeldahla (Norg+N-NH4): 0,686/do 1-Kl. I mgN/l
azot ogólny: 1,96/do 5-Kl. I mg/l
fosfor ogólny: 0,095/do 0,2-Kl. I mg P/l
fosforany: <0,076/- mgPO4/l
potas: 1,99/ - mgK/l
chlorki: 37,6/do 200-Kl. I mg Cl/l
siarczany: 104/do 150-Kl. I mg SO4/l

Data wykonania poboru próbek z PK-VII
04.12.2012

Parametr: wynik/dopuszczalna wartość-klasa
wód jednostka

pH: 7,7/6-8,5-Kl. I

zawiesiny ogólne: 21/do 25-Kl. I mg/l

BZT5: 3,4/do 3-Kl. I mg O2/l

ChZTCr: 12/<20-Kl. I mg O2/l

Tlen rozpuszczony: 9,3/powyżej 7-Kl. I mg O2/l

azot amonowy: 0,091/do 0,78-Kl. I mgN-NH4/l

azot azotanowy: 0,888/<2,2-Kl. I mgN-NO3/l

azot azotynowy: <0,0125/ - mgN-NO2/l

azot Kjeldahla (Norg+N-NH4): 0,457/do 1-Kl. I mgN/l

azot ogólny: 1,36/do 5-Kl. I mg/l

fosfor ogólny: 0,099/do 0,2-Kl. I mg P/l

fosforany: 0,088/- mgPO4/l

potas: 1,37/ - mgK/l

chlorki: 32,6/do 200-Kl. I mg Cl/l

siarczany: 84/do 150-Kl. I mg SO4/l

Data wykonania poboru próbek z PK-VIII
04.12.2012

Parametr: wynik/dopuszczalna wartość-klasa
wód jednostka

pH: 7,7/6-8,5-Kl. I

zawiesiny ogólne: 20/do 25-Kl. I mg/l

BZT5: 2,3/<3-Kl. I mg O2/l

ChZTCr: 15/<25-Kl. I mg O2/l

Tlen rozpuszczony: 9,3/powyżej 7-Kl. I mg O2/l

azot amonowy: 0,115/do 0,78-Kl. I mgN-NH4/l

azot azotanowy: 0,8/do 2,2-Kl. I mgN-NO3/l

azot azotynowy: 0,0125/ - mgN-NO2/l

azot Kjeldahla (Norg+N-NH4): 0,572/do 1-Kl. I mgN/l

azot ogólny: 1,38/do 5-Kl. I mg/l

fosfor ogólny: 0,127/do 0,2-Kl. I mg P/l

fosforany: 0,095/- mgPO4/l

potas: 1,31/ - mgK/l

chlorki: 32,8/do 200-Kl. I mg Cl/l

siarczany: 88/do 150-Kl. I mg SO4/l

Formularz N - karta informacyjna dla dokumentów od listopada 2010r

	Wszystkie dokumenty od listopada 2010r	
1	Numer karty / rok	228/2012
2	Rodzaj dokumentu	Analiza, opracowanie ekofizjograficzne, wyniki badań i pomiarów
3	Temat dokumentu	Ochrona wód
4	Nazwa dokumentu	Badania wód podziemnych z pól 2/2012
5	Zakres przedmiotowy (opis)	Kontrolne analizy fizykochemiczne z piezometrów na polach rolniczego wykorzystania ścieków drożdżowych
6	Obszar, którego dokument dotyczy	1604043 - Wołczyn
7	Znak sprawy	ROŚ.6324.17.2012
8	Dokument wytworzył	Magdalena Godzwon
9	Data dokumentu	2012-09-27
10	Dokument zatwierdził	
11	Data zatwierdzenia dokumentu	
12	Miejsce przechowywania (nazwa instytucji, nazwa komórki organizacyjnej, numer pokoju, numer telefonu kontaktowego)	Starostwo Powiatowe w Kluczborku ul. Katowicka 1, 46-200 Kluczbork - Wydział Rolnictwa, Ochrony Środowiska i Leśnictwa, pokój nr 307 i 308, nr tel. (077) 418 52 18 wew. 170-171.
13	Adres elektroniczny zawierający odnośnik do dokumentu	
14	Informacja, czy dokument jest ostateczny	Nie
15	Numery kart innych dokumentów w sprawie	127/2012 , 74/2012
16	Data zamieszczenia danych o dokumencie w wykazie	2013-01-22
17	Zastrzeżenia dotyczące nieudostępniania informacji	
18	Uwagi	Oznaczenie w wodach podziemnych azotanów i potasu Próbki pobierane z piezometrów 13.09.2012 Symbol piezometru-wynik zawartości: potasu/azotanów w mg/l - kwalifikacja klasy zanieczyszczenia wód PZ-0-lokalizacja [N51002'32";E18000'30"] - 2,8/101,1 - V PZ-00-lokalizacja [N51002'32";E18000'20"] - brak wody PZ-1-okalizacja [N51001'18";E18000'46"] - 9,52/<4,43 - I PZ-2-okalizacja [N51001'43";E18000'55"] - 31,2/<4,43 - V/I PZ-3-lokalizacja [N51001'60";E17059'34"] - 26,8/123,2 - V PZ-4-lokalizacja [N51002'03";E18000'25"] -

363/66,80 - V/IV
PZ-5-lokalizacja [N51002'09";E17059'47"] -
141/<4,43 - V/I
PZ-6-lokalizacja [N51001'10";E18001'05"] -
2,91/<4,43 - I
PZ-7-lokalizacja [N51001'16";E18000'29"] -
21,8/227,7 - V
PZ-8-lokalizacja[N51000'34";E17059'22"] -
100/20,7 - V/II
PZ-9-lokalizacja[N51001'31";E18002'57"] -
5,59/<4,43 - I
PZ-10-lokalizacja[N51002'10";E18003'55"] -
4,35/<4,43 - I
PZ-11-lokalizacja[N51000'28";E18000'30"] -
8,78/<4,43 - I
PZ-12-lokalizacja[N51000'43";E18000'52"] -
brak wody
PZ-13-lokalizacja[N51000'49";E18000'22"] -
2,69/144,4 - I/V
PZ-14-lokalizacja[N51001'26";E17057'40"] -
2,31/213,1 - I/V
PZ-15-lokalizacja[N51002'43";E17058'35"] -
1,47/<4,43 - I
PZ-16-lokalizacja[N51003'38";E18000'03"] -
2,93/117 - I/V
PZ-17-lokalizacja[N51003'27";E18001'29"] -
3,16/<4,43 - I
PZ-18-lokalizacja[N51004'47";E18001'45"] -
2,96/6,7 - I
PZ-19-lokalizacja[N51001'45";E18002'11"] -
2,35/<4,43 - I
PZ-20-lokalizacja[N51004'03";E18004'37"] -
2,55/87,7 - I/IV
PZ-21-lokalizacja[N51002'46";E 18004'54"] -
2,01/<4,43 - I
PZ-22-lokalizacja[N51002'03";E18004'31"] -
10,2/38 - II/III
PZ-23-lokalizacja[N51000'08";E18002'46"] -
30,3/137,3 - V
PZ-L1-lokalizacja[N51000'37";E18001'59"] -
155/<4,43 - V/I
PZ-L2-lokalizacja[N51000'42";E18001'49"] -
208/12,6 - V/II

Formularz N - karta informacyjna dla dokumentów od listopada 2010r

	Wszystkie dokumenty od listopada 2010r	
1	Numer karty / rok	229/2012
2	Rodzaj dokumentu	Analiza, opracowanie ekofizjograficzne, wyniki badań i pomiarów
3	Temat dokumentu	Ochrona wód
4	Nazwa dokumentu	Kontrolne analizy jakościowe wód chłodniczych wprowadzanych do ziemi - rowu
5	Zakres przedmiotowy (opis)	Badanie temperatury wód chłodniczych wprowadzanych do rowu przydrożnego "A" pr. 4/2012
6	Obszar, którego dokument dotyczy	1604043 - Wołczyn
7	Znak sprawy	ROŚ.6324.9.2012
8	Dokument wytworzył	Magdalena Godzwon
9	Data dokumentu	2012-09-10
10	Dokument zatwierdził	
11	Data zatwierdzenia dokumentu	
12	Miejsce przechowywania (nazwa instytucji, nazwa komórki organizacyjnej, numer pokoju, numer telefonu kontaktowego)	Starostwo Powiatowe w Kluczborku ul. Katowicka 1, 46-200 Kluczbork - Wydział Rolnictwa, Ochrony Środowiska i Leśnictwa, pokój nr 307 i 308, nr tel. (077) 418 52 18 wew. 170-171.
13	Adres elektroniczny zawierający odnośnik do dokumentu	
14	Informacja, czy dokument jest ostateczny	Nie
15	Numerы kart innych dokumentów w sprawie	236/2012 , 71/2012 , 126/2012 , 230/2012 , 83/2012 , 248/2012 , 70/2012
16	Data zamieszczenia danych o dokumencie w wykazie	2013-01-22
17	Zastrzeżenia dotyczące nieudostępniania informacji	
18	Uwagi	W dniu pobrania próbek - 22.08.2012r. - Temperatura wód chłodniczych: 29,0 stop. C - dopuszczalna 35 stop. C

Formularz N - karta informacyjna dla dokumentów od listopada 2010r

	Wszystkie dokumenty od listopada 2010r	
1	Numer karty / rok	230/2012
2	Rodzaj dokumentu	Analiza, opracowanie ekofizjograficzne, wyniki badań i pomiarów
3	Temat dokumentu	Ochrona wód
4	Nazwa dokumentu	Kontrolne analizy jakościowe wód chłodniczych wprowadzanych do ziemi - rowu
5	Zakres przedmiotowy (opis)	Badanie temperatury wód chłodniczych wprowadzanych do rowu przydrożnego "A" pr. 5/2012
6	Obszar, którego dokument dotyczy	1604043 - Wołczyn
7	Znak sprawy	ROŚ.6324.9.2012
8	Dokument wytworzył	Magdalena Godzwon
9	Data dokumentu	2012-10-15
10	Dokument zatwierdził	
11	Data zatwierdzenia dokumentu	
12	Miejsce przechowywania (nazwa instytucji, nazwa komórki organizacyjnej, numer pokoju, numer telefonu kontaktowego)	Starostwo Powiatowe w Kluczborku ul. Katowicka 1, 46-200 Kluczbork - Wydział Rolnictwa, Ochrony Środowiska i Leśnictwa, pokój nr 307 i 308, nr tel. (077) 418 52 18 wew. 170-171.
13	Adres elektroniczny zawierający odnośnik do dokumentu	
14	Informacja, czy dokument jest ostateczny	Nie
15	Numerы kart innych dokumentów w sprawie	236/2012 , 229/2012 , 71/2012 , 126/2012 , 83/2012 , 248/2012 , 70/2012
16	Data zamieszczenia danych o dokumencie w wykazie	2013-01-22
17	Zastrzeżenia dotyczące nieudostępniania informacji	
18	Uwagi	W dniu pobrania próbek - 04.10.2012r. - Temperatura wód chłodniczych: 31,5 stop. C - dopuszczalna 35 stop. C

Formularz N - karta informacyjna dla dokumentów od listopada 2010r

	Wszystkie dokumenty od listopada 2010r	
1	Numer karty / rok	231/2012
2	Rodzaj dokumentu	Analiza, opracowanie ekofizjograficzne, wyniki badań i pomiarów
3	Temat dokumentu	Ochrona wód
4	Nazwa dokumentu	Badania ścieków drożdżowych wykorzystywanych rolniczo 4/2012
5	Zakres przedmiotowy (opis)	Badania sanitarne i wybranych parametrów fizykochemicznych
6	Obszar, którego dokument dotyczy	1604043 - Wołczyn
7	Znak sprawy	ROŚ.6324.10.2012
8	Dokument wytworzył	Magdalena Godzwon
9	Data dokumentu	2012-09-13
10	Dokument zatwierdził	
11	Data zatwierdzenia dokumentu	
12	Miejsce przechowywania (nazwa instytucji, nazwa komórki organizacyjnej, numer pokoju, numer telefonu kontaktowego)	Starostwo Powiatowe w Kluczborku ul. Katowicka 1, 46-200 Kluczbork - Wydział Rolnictwa, Ochrony Środowiska i Leśnictwa, pokój nr 307 i 308, nr tel. (077) 418 52 18 wew. 170-171.
13	Adres elektroniczny zawierający odnośnik do dokumentu	
14	Informacja, czy dokument jest ostateczny	Nie
15	Numery kart innych dokumentów w sprawie	129/2012 , 250/2012 , 218/2012 , 73/2012 , 30/2012 , 249/2012 , 232/2012 , 63/2012 , 217/2012 , 128/2012 , 72/2012
16	Data zamieszczenia danych o dokumencie w wykazie	2013-01-22
17	Zastrzeżenia dotyczące nieudostępniania informacji	
18	Uwagi	Próbka pobrana 27-28.08.2012r. wynik/wymagania pH - 7,2 /6,5-9 PEW-7,643/10 dS/m azot ogólny:311/765 mg N/l potas:>>600/1220 mg K/l Bakterie chorobotwórcze z rodzaju Salmonella - niewykrywalne w 1 l Obecność żywych jaj pasożytów: -Ascaris sp. nieobecne w 1 l -Trichuris nieobecne w 1l -Toxocara sp. nieobecne w 1 l

Formularz N - karta informacyjna dla dokumentów od listopada 2010r

	Wszystkie dokumenty od listopada 2010r	
1	Numer karty / rok	232/2012
2	Rodzaj dokumentu	Analiza, opracowanie ekofizjograficzne, wyniki badań i pomiarów
3	Temat dokumentu	Ochrona wód
4	Nazwa dokumentu	Badania ścieków drożdżowych wykorzystywanych rolniczo 5/2012
5	Zakres przedmiotowy (opis)	Badania sanitarne i wybranych parametrów fizykochemicznych
6	Obszar, którego dokument dotyczy	1604043 - Wołczyn
7	Znak sprawy	ROŚ.6324.10.2012
8	Dokument wytworzył	Magdalena Godzwon
9	Data dokumentu	2012-10-30
10	Dokument zatwierdził	
11	Data zatwierdzenia dokumentu	
12	Miejsce przechowywania (nazwa instytucji, nazwa komórki organizacyjnej, numer pokoju, numer telefonu kontaktowego)	Starostwo Powiatowe w Kluczborku ul. Katowicka 1, 46-200 Kluczbork - Wydział Rolnictwa, Ochrony Środowiska i Leśnictwa, pokój nr 307 i 308, nr tel. (077) 418 52 18 wew. 170-171.
13	Adres elektroniczny zawierający odnośnik do dokumentu	
14	Informacja, czy dokument jest ostateczny	Nie
15	Numery kart innych dokumentów w sprawie	129/2012 , 250/2012 , 218/2012 , 73/2012 , 30/2012 , 249/2012 , 63/2012 , 217/2012 , 128/2012 , 72/2012 , 231/2012
16	Data zamieszczenia danych o dokumencie w wykazie	2013-01-22
17	Zastrzeżenia dotyczące nieudostępniania informacji	
18	Uwagi	Próbka pobrana 10-11.10.2012r. wynik/wymagania pH - 6,7 /6,5-9 PEW-5,998/10 dS/m azot ogólny:258/765 mg N/l potas:>600/1220 mg K/l Bakterie chorobotwórcze z rodzaju Salmonella - niewykrywalne w 1 l Obecność żywych jaj pasożytów: -Ascaris sp. nieobecne w 1 l -Trichuris nieobecne w 1l -Toxocara sp. nieobecne w 1 l

Formularz N - karta informacyjna dla dokumentów od listopada 2010r

	Wszystkie dokumenty od listopada 2010r	
1	Numer karty / rok	236/2012
2	Rodzaj dokumentu	Analiza, opracowanie ekofizjograficzne, wyniki badań i pomiarów
3	Temat dokumentu	Ochrona wód
4	Nazwa dokumentu	Kontrolne analizy jakościowe wód chłodniczych wprowadzanych do ziemi - rowu
5	Zakres przedmiotowy (opis)	Badanie temperatury wód chłodniczych wprowadzanych do rowu przydrożnego "A" pr. 6/2012
6	Obszar, którego dokument dotyczy	1604043 - Wołczyn
7	Znak sprawy	ROŚ.6324.9.2012
8	Dokument wytworzył	Magdalena Godzwon
9	Data dokumentu	2012-12-19
10	Dokument zatwierdził	
11	Data zatwierdzenia dokumentu	
12	Miejsce przechowywania (nazwa instytucji, nazwa komórki organizacyjnej, numer pokoju, numer telefonu kontaktowego)	Starostwo Powiatowe w Kluczborku ul. Katowicka 1, 46-200 Kluczbork - Wydział Rolnictwa, Ochrony Środowiska i Leśnictwa, pokój nr 307 i 308, nr tel. (077) 418 52 18 wew. 170-171.
13	Adres elektroniczny zawierający odnośnik do dokumentu	
14	Informacja, czy dokument jest ostateczny	Nie
15	Numerы kart innych dokumentów w sprawie	229/2012 , 71/2012 , 126/2012 , 230/2012 , 83/2012 , 248/2012 , 70/2012
16	Data zamieszczenia danych o dokumencie w wykazie	2013-01-22
17	Zastrzeżenia dotyczące nieudostępniania informacji	
18	Uwagi	W dniu pobrania próbek - 06.12.2012r. - Temperatura wód chłodniczych: 30,2 stop. C - dopuszczalna 35 stop. C

Formularz N - karta informacyjna dla dokumentów od listopada 2010r

	Wszystkie dokumenty od listopada 2010r	
1	Numer karty / rok	248/2012
2	Rodzaj dokumentu	Analiza, opracowanie ekofizjograficzne, wyniki badań i pomiarów
3	Temat dokumentu	Ochrona wód
4	Nazwa dokumentu	Badania jakościowe wód opadowych i roztopowych
5	Zakres przedmiotowy (opis)	Wody odprowadzane do rowuprzyrodzonego "A" 2/2012
6	Obszar, którego dokument dotyczy	1604044 - Wołczyn - miasto
7	Znak sprawy	ROŚ.6324.9.2012
8	Dokument wytworzył	Magdalena Godzwon
9	Data dokumentu	2013-01-10
10	Dokument zatwierdził	
11	Data zatwierdzenia dokumentu	
12	Miejsce przechowywania (nazwa instytucji, nazwa komórki organizacyjnej, numer pokoju, numer telefonu kontaktowego)	Starostwo Powiatowe w Kluczborku ul. Katowicka 1, 46-200 Kluczbork - Wydział Rolnictwa, Ochrony Środowiska i Leśnictwa, pokój nr 307 i 308, nr tel. (077) 418 52 18 wew. 170-171.
13	Adres elektroniczny zawierający odnośnik do dokumentu	
14	Informacja, czy dokument jest ostateczny	Nie
15	Numery kart innych dokumentów w sprawie	236/2012 , 229/2012 , 71/2012 , 126/2012 , 230/2012 , 83/2012 , 70/2012
16	Data zamieszczenia danych o dokumencie w wykazie	2013-04-12
17	Zastrzeżenia dotyczące nieudostępniania informacji	
18	Uwagi	Próbka pobrana w dniu 01.06.2012r. Wody opadowe i roztopowe wprowadzane do ziemi - rowu A zawierają: 7,0/100dop. mg/l zawiesin ogólnych i <0,20/15dop. mg/l węglowodorów ropopochodnych

Formularz N - karta informacyjna dla dokumentów od listopada 2010r

	Wszystkie dokumenty od listopada 2010r	
1	Numer karty / rok	249/2012
2	Rodzaj dokumentu	Analiza, opracowanie ekofizjograficzne, wyniki badań i pomiarów
3	Temat dokumentu	Ochrona wód
4	Nazwa dokumentu	Badania ścieków drożdżowych wykorzystywanych rolniczo 5/2012
5	Zakres przedmiotowy (opis)	Badania sanitarne i wybranych parametrów fizykochemicznych
6	Obszar, którego dokument dotyczy	1604043 - Wołczyn
7	Znak sprawy	ROŚ.6324.10.2012
8	Dokument wytworzył	Magdalena Godzwon
9	Data dokumentu	2013-01-04
10	Dokument zatwierdził	
11	Data zatwierdzenia dokumentu	
12	Miejsce przechowywania (nazwa instytucji, nazwa komórki organizacyjnej, numer pokoju, numer telefonu kontaktowego)	Starostwo Powiatowe w Kluczborku ul. Katowicka 1, 46-200 Kluczbork - Wydział Rolnictwa, Ochrony Środowiska i Leśnictwa, pokój nr 307 i 308, nr tel. (077) 418 52 18 wew. 170-171.
13	Adres elektroniczny zawierający odnośnik do dokumentu	
14	Informacja, czy dokument jest ostateczny	Nie
15	Numery kart innych dokumentów w sprawie	129/2012 , 250/2012 , 218/2012 , 73/2012 , 30/2012 , 232/2012 , 63/2012 , 217/2012 , 128/2012 , 72/2012 , 231/2012
16	Data zamieszczenia danych o dokumencie w wykazie	2013-04-12
17	Zastrzeżenia dotyczące nieudostępniania informacji	
18	Uwagi	Próbka pobrana 12-13.12.2012r. wynik/wymagania pH - 6,1 /6,5-9 PEW-7,162/10 dS/m azot ogólny:642/765 mg N/l potas:>600/1220 mg K/l Bakterie chorobotwórcze z rodzaju Salmonella - niewykrywalne w 1 l Obecność żywych jaj pasożytów: -Ascaris sp. nieobecne w 1 l -Trichuris nieobecne w 1l -Toxocara sp. nieobecne w 1 l

Formularz N - karta informacyjna dla dokumentów od listopada 2010r

	Wszystkie dokumenty od listopada 2010r	
1	Numer karty / rok	250/2012
2	Rodzaj dokumentu	Analiza, opracowanie ekofizjograficzne, wyniki badań i pomiarów
3	Temat dokumentu	Ochrona wód
4	Nazwa dokumentu	Badania ścieków z oczyszczalni tlenowej wprowadzanych do Wołczyńskiego Strumienia
5	Zakres przedmiotowy (opis)	ściek oczyszczony 6/2012
6	Obszar, którego dokument dotyczy	1604043 - Wołczyn
7	Znak sprawy	ROŚ.6324.10.2012
8	Dokument wytworzył	Magdalena Godzwon
9	Data dokumentu	2013-01-04
10	Dokument zatwierdził	
11	Data zatwierdzenia dokumentu	
12	Miejsce przechowywania (nazwa instytucji, nazwa komórki organizacyjnej, numer pokoju, numer telefonu kontaktowego)	Starostwo Powiatowe w Kluczborku ul. Katowicka 1, 46-200 Kluczbork - Wydział Rolnictwa, Ochrony Środowiska i Leśnictwa, pokój nr 307 i 308, nr tel. (077) 418 52 18 wew. 170-171.
13	Adres elektroniczny zawierający odnośnik do dokumentu	
14	Informacja, czy dokument jest ostateczny	Nie
15	Numery kart innych dokumentów w sprawie	129/2012 , 218/2012 , 73/2012 , 30/2012 , 249/2012 , 232/2012 , 63/2012 , 217/2012 , 128/2012 , 72/2012 , 231/2012
16	Data zamieszczenia danych o dokumencie w wykazie	2013-04-12
17	Zastrzeżenia dotyczące nieudostępniania informacji	
18	Uwagi	Próbki pobrano 12-13.12.2012r. Parametr (wartość dopuszczalna jednostka) - wynik pH (6,5-9)-8,0 temperatura (35oC)-20,6 BZT5 (25 mg O2/l)-3,3 ChZTCr (125 mg O2/l)-81 azot azotanowy (30 mg/l) - 2,06 azot azotynowy (1 mg/l) - <0,10 azot ogólny (30 mg/l) - 7,75 azot amonowy (10 mg/l) - <0,50 fosfor ogólny (2 mg/l) - 0,24 zawiesina ogólna (35 mg/l) - 13,50 siarczany (500 mg/l) - 55,9

Formularz N - karta informacyjna dla dokumentów od listopada 2010r

	Wszystkie dokumenty od listopada 2010r	
1	Numer karty / rok	22/2013
2	Rodzaj dokumentu	Inny dokument
3	Temat dokumentu	Inne
4	Nazwa dokumentu	Badania zanieczyszczeń powietrza Raport nr 011/014/13
5	Zakres przedmiotowy (opis)	Pomiary emisji pyłowo-gazowej dla emitorów kotłowni gazowej. Data pomiaru 18.01.2013 r.
6	Obszar, którego dokument dotyczy	1604044 - Wołczyn - miasto
7	Znak sprawy	ROŚ.6233.1.2013
8	Dokument wytworzył	Emilia Uryga
9	Data dokumentu	2013-01-22
10	Dokument zatwierdził	
11	Data zatwierdzenia dokumentu	
12	Miejsce przechowywania (nazwa instytucji, nazwa komórki organizacyjnej, numer pokoju, numer telefonu kontaktowego)	Starostwo Powiatowe w Kluczborku, Wydział Rolnictwa, Ochrony Środowiska i Leśnictwa, ul. Katowicka 1, 46-200 Kluczbork, tel. 77 418 52 18 wew. 170-171, nr pok. 307.
13	Adres elektroniczny zawierający odnośnik do dokumentu	
14	Informacja, czy dokument jest ostateczny	Nie
15	Numery kart innych dokumentów w sprawie	
16	Data zamieszczenia danych o dokumencie w wykazie	2013-03-29
17	Zastrzeżenia dotyczące nieudostępniania informacji	
18	Uwagi	<p>Kocioł gazowy LOOS Favorit 6000 nr 1, emitor E1a</p> <p>Stężenie substancji w gazie w warunkach umownych przeliczone na zawartość tlenu 3% l.p. substancja wyniki pomiarów mg/m3u (średnia)</p> <p>1) pył: 1,96 2) SO2: 0,94 3) NOx: 79,19</p> <p>Ilość gazów lub pyłów dopuszczonych do wprowadzania do powietrza l.p. substancja mg/m3u</p> <p>1) pył: 5,0 2) SO2: 35 3) NOx: 150</p> <p>Przekroczenie: brak</p>

Kocioł gazowy LOOS Favorit 6000 nr 2, emitor E1b

Stężenie substancji w gazie w warunkach umownych przeliczone na zawartość tlenu 3%
l.p. substancja wyniki pomiarów mg/m³u
(średnia)

- 1) pył: 1,87
- 2) SO₂: 1,25
- 3) NO_x: 89,87

Ilość gazów lub pyłów dopuszczonych do wprowadzania do powietrza

l.p. substancja mg/m³u

- 1) pył: 5,0
- 2) SO₂: 35
- 3) NO_x: 150

Przekroczenie: brak

Kocioł gazowy LOOS UNIVERSAL UL-S10000, emitor E1c

Stężenie substancji w gazie w warunkach umownych przeliczone na zawartość tlenu 3%
l.p. substancja wyniki pomiarów mg/m³u
(średnia)

- 1) pył: 1,98
- 2) SO₂: 1,32
- 3) NO_x: 78,23

Ilość gazów lub pyłów dopuszczonych do wprowadzania do powietrza

l.p. substancja mg/m³u

- 1) pył: 5,0
- 2) SO₂: 35
- 3) NO_x: 150

Przekroczenie: brak

Formularz N - karta informacyjna dla dokumentów od listopada 2010r

	Wszystkie dokumenty od listopada 2010r	
1	Numer karty / rok	72/2013
2	Rodzaj dokumentu	Inny dokument
3	Temat dokumentu	Inne
4	Nazwa dokumentu	Raport nr 011/385/13 Badania zanieczyszczeń powietrza. Data pomiaru 20.05.2013 r.
5	Zakres przedmiotowy (opis)	Pomiary emisji pyłowo-gazowej dla Emitora E2 - kocioł parowy na biomasę.
6	Obszar, którego dokument dotyczy	1604044 - Wołczyn - miasto
7	Znak sprawy	ROŚ.6223.1.2013
8	Dokument wytworzył	Emilia Uryga
9	Data dokumentu	2013-05-24
10	Dokument zatwierdził	
11	Data zatwierdzenia dokumentu	
12	Miejsce przechowywania (nazwa instytucji, nazwa komórki organizacyjnej, numer pokoju, numer telefonu kontaktowego)	Starostwo Powiatowe w Kluczborku, Wydział Rolnictwa, Ochrony Środowiska i Leśnictwa, ul. Katowicka 1, 46-200 Kluczbork, nr tel. 77 418 52 18 wew. 170-171, nr pok. 307-308.
13	Adres elektroniczny zawierający odnośnik do dokumentu	
14	Informacja, czy dokument jest ostateczny	Nie
15	Numery kart innych dokumentów w sprawie	100/2013 , 4/2014 , 3/2014
16	Data zamieszczenia danych o dokumencie w wykazie	2013-06-11
17	Zastrzeżenia dotyczące nieudostępniania informacji	
18	Uwagi	<p>Kocioł parowy na biomasę (zrębka drzewna).</p> <p>Stężenie substancji w gazie w warunkach umownych przeliczone na zawartość tlenu O₂=6%.</p> <p>I.p. rodzaj substancji średnia mg/m³u</p> <p>1. pył - 39,24</p> <p>2. SO₂ - 2,61</p> <p>3. NO_x - 262,93</p> <p>Emisja uzyskana w wyniku pomiaru w kg/h</p> <p>I.p. rodzaj substancji średnia</p> <p>1. pył - 0,4250</p> <p>2. SO₂ - 0,0,02840</p> <p>3. NO_x - 2,84910</p>

Ilość gazów lub pyłów dopuszczonych do wprowadzenia do powietrza:

l.p.	rodzaj substancji	mg/m ³ u 6%O ₂
1.	pył -	100
2.	SO ₂ -	400
3.	NO ₂ -	400

Przekroczenie: brak

Formularz N - karta informacyjna dla dokumentów od listopada 2010r

	Wszystkie dokumenty od listopada 2010r	
1	Numer karty / rok	79/2013
2	Rodzaj dokumentu	Analiza, opracowanie ekofizjograficzne, wyniki badań i pomiarów
3	Temat dokumentu	Ochrona wód
4	Nazwa dokumentu	Badania ścieków drożdżowych wykorzystywanych rolniczo 1/2013
5	Zakres przedmiotowy (opis)	Badania sanitarne i wybranych parametrów fizykochemicznych
6	Obszar, którego dokument dotyczy	1604044 - Wołczyn - miasto
7	Znak sprawy	ROŚ.6324.4.2013
8	Dokument wytworzył	Magdalena Godzwon
9	Data dokumentu	2013-02-27
10	Dokument zatwierdził	
11	Data zatwierdzenia dokumentu	
12	Miejsce przechowywania (nazwa instytucji, nazwa komórki organizacyjnej, numer pokoju, numer telefonu kontaktowego)	Starostwo Powiatowe w Kluczborku ul. Katowicka 1, 46-200 Kluczbork - Wydział Rolnictwa, Ochrony Środowiska i Leśnictwa, pokój nr 307 i 308, nr tel. (077) 418 52 18 wew. 170-171.
13	Adres elektroniczny zawierający odnośnik do dokumentu	
14	Informacja, czy dokument jest ostateczny	Nie
15	Numery kart innych dokumentów w sprawie	118/2013 , 164/2013 , 125/2013 , 161/2013
16	Data zamieszczenia danych o dokumencie w wykazie	2013-07-19
17	Zastrzeżenia dotyczące nieudostępniania informacji	
18	Uwagi	<p>Próbka pobrana 13-14.02.2013r.</p> <p>wynik/wymagania</p> <p>pH - 6,1 /6,5-9</p> <p>PEW-6,365/10 dS/m</p> <p>azot ogólny:642/765 mg N/l</p> <p>potas:>600/1220 mg K/l</p> <p>Bakterie chorobotwórcze z rodzaju Salmonella - niewykrywalne w 1 l</p> <p>Obecność żywych jaj pasożytów:</p> <p>-Ascaris sp. nieobecne w 1 l</p> <p>-Trichuris nieobecne w 1l</p> <p>-Toxocara sp. nieobecne w 1 l</p>

Formularz N - karta informacyjna dla dokumentów od listopada 2010r

	Wszystkie dokumenty od listopada 2010r	
1	Numer karty / rok	80/2013
2	Rodzaj dokumentu	Analiza, opracowanie ekofizjograficzne, wyniki badań i pomiarów
3	Temat dokumentu	Ochrona wód
4	Nazwa dokumentu	Kontrolne analizy jakościowe wód chłodniczych wprowadzanych do ziemi - rowu
5	Zakres przedmiotowy (opis)	Badanie temperatury wód chłodniczych wprowadzanych do rowu przydrożnego "A" pr. 1/2013
6	Obszar, którego dokument dotyczy	1604044 - Wołczyn - miasto
7	Znak sprawy	ROŚ.6324.5.2013
8	Dokument wytworzył	Magdalena Godzwon
9	Data dokumentu	2013-02-27
10	Dokument zatwierdził	
11	Data zatwierdzenia dokumentu	
12	Miejsce przechowywania (nazwa instytucji, nazwa komórki organizacyjnej, numer pokoju, numer telefonu kontaktowego)	Starostwo Powiatowe w Kluczborku ul. Katowicka 1, 46-200 Kluczbork - Wydział Rolnictwa, Ochrony Środowiska i Leśnictwa, pokój nr 307 i 308, nr tel. (077) 418 52 18 wew. 170-171.
13	Adres elektroniczny zawierający odnośnik do dokumentu	
14	Informacja, czy dokument jest ostateczny	Nie
15	Numery kart innych dokumentów w sprawie	122/2013 , 165/2013 , 127/2013
16	Data zamieszczenia danych o dokumencie w wykazie	2013-07-19
17	Zastrzeżenia dotyczące nieudostępniania informacji	
18	Uwagi	W dniu pobrania próbek - 14.02.2013r. - Temperatura wód chłodniczych: 31,0 stop. C - dopuszczalna 35 stop. C

Formularz N - karta informacyjna dla dokumentów od listopada 2010r

	Wszystkie dokumenty od listopada 2010r	
1	Numer karty / rok	81/2013
2	Rodzaj dokumentu	Analiza, opracowanie ekofizjograficzne, wyniki badań i pomiarów
3	Temat dokumentu	Ochrona wód
4	Nazwa dokumentu	Badania ścieków z oczyszczalni tlenowej wprowadzanych do Wołczyńskiego Strumienia
5	Zakres przedmiotowy (opis)	ściek oczyszczony 1/2013
6	Obszar, którego dokument dotyczy	1604045 - Wołczyn - obszar wiejski
7	Znak sprawy	ROŚ.6324.3.2013
8	Dokument wytworzył	Magdalena Godzwon
9	Data dokumentu	2013-02-27
10	Dokument zatwierdził	
11	Data zatwierdzenia dokumentu	
12	Miejsce przechowywania (nazwa instytucji, nazwa komórki organizacyjnej, numer pokoju, numer telefonu kontaktowego)	Starostwo Powiatowe w Kluczborku ul. Katowicka 1, 46-200 Kluczbork - Wydział Rolnictwa, Ochrony Środowiska i Leśnictwa, pokój nr 307 i 308, nr tel. (077) 418 52 18 wew. 170-171.
13	Adres elektroniczny zawierający odnośnik do dokumentu	
14	Informacja, czy dokument jest ostateczny	Nie
15	Numery kart innych dokumentów w sprawie	119/2013 , 166/2013 , 123/2013 , 124/2013
16	Data zamieszczenia danych o dokumencie w wykazie	2013-07-19
17	Zastrzeżenia dotyczące nieudostępniania informacji	
18	Uwagi	róbki pobrano 13-14.02.2013r. Parametr (wartość dopuszczalna jednostka) - wynik pH (6,5-9)-8,0 temperatura (35oC)-21,1 BZT5 (25 mg O2/l)-3,5 ChZTCr (125 mg O2/l)-75 azot azotanowy (30 mg/l) - 4,05 azot azotynowy (1 mg/l) - <0,10 azot ogólny (30 mg/l) - 9,99 azot amonowy (10 mg/l) - <0,50 fosfor ogólny (2 mg/l) - 0,27 zawiesina ogólna (35 mg/l) - 3,60 siarczany (500 mg/l) - 63,9

Formularz N - karta informacyjna dla dokumentów od listopada 2010r

	Wszystkie dokumenty od listopada 2010r	
1	Numer karty / rok	87/2013
2	Rodzaj dokumentu	Analiza, opracowanie ekofizjograficzne, wyniki badań i pomiarów
3	Temat dokumentu	Ochrona wód
4	Nazwa dokumentu	Kontrolne analizy wód powierzchniowych z przekrojów na rzekach Strumień Wołczyński i Czarna Woda oraz przesiąków do rowów
5	Zakres przedmiotowy (opis)	Wyniki pomiarów ilości i jakości ścieków dopływających i odpływających z pól RWŚ - rolniczego wykorzystania ścieków 1/2013
6	Obszar, którego dokument dotyczy	1604043 - Wołczyn
7	Znak sprawy	ROŚ.6324.8.2013
8	Dokument wytworzył	Magdalena Godzwon
9	Data dokumentu	2013-04-10
10	Dokument zatwierdził	
11	Data zatwierdzenia dokumentu	
12	Miejsce przechowywania (nazwa instytucji, nazwa komórki organizacyjnej, numer pokoju, numer telefonu kontaktowego)	Starostwo Powiatowe w Kluczborku ul. Katowicka 1, 46-200 Kluczbork - Wydział Rolnictwa, Ochrony Środowiska i Leśnictwa, pokój nr 307 i 308, nr tel. (077) 418 52 18 wew. 170-171.
13	Adres elektroniczny zawierający odnośnik do dokumentu	
14	Informacja, czy dokument jest ostateczny	Nie
15	Numery kart innych dokumentów w sprawie	121/2013 , 162/2013 , 126/2013 , 143/2013 , 144/2013
16	Data zamieszczenia danych o dokumencie w wykazie	2013-07-19
17	Zastrzeżenia dotyczące nieudostępniania informacji	
18	Uwagi	ŚCIEKI PRZEMYSŁOWE _ DROŹDŹOWE Charakterystyka urządzeń oczyszczających ścieki: Pola rolniczego wykorzystania ścieków (1817 ha), Punkty kontrolne na rowach prowadzących do rzeki Czarna Woda: WS-1-[N 51002'30"; E 17059'06"] w km 0+750 rowu R-N (nr45), WS-2-[N 51002'00"; E 17059'33"] w km 1+050 rowu R-M (nr46), WS-4-[N 51001'24"; E 18001'07"] w km 1+650 rowu R-T (w km 1+390 rowu nr 4), WS-5-[N 51001'05"; E 18001'09"] w km 1+120 rowu R-U (w km 1+120 rowu nr 1),

WS-6-[N 51000'15"; E 18000'54"] w km 0+015
rowu R-18 (nrA),
WS-7-[N 51000'24"; E 18000'41"] w km 0+400
rowu R-18 (nrA),
WS-9-[N 51001'29"; E 18002'21"] w km 0+570
rowu R-A (w km 6+080 rowu nr5),
WS-10-[N 51004'08"; E 18001'08"] w km 0+180
rowu R-Ł (w km 13+320 rowu nr K),
WS-11-[N 51000'09"; E 18000'38"] w km 0+030
rowu R-17 (w km 2+280 rowu nrC),
WS-1B-[N 51001'30"; E 18003'40"] w km 0+670
rowu R-5 (nr A-1),
WS-2B-[N 51001'21" ; E 18003'12"] w km
0+100 rowu R-B (nr A-2),
WS-3B-[N 51001'50"; E 18003'31"] w km 0+020
rowu R-E (nr A-3),
S-3B/1-[N 51001'50" ; E 18004'07"] w km
0+760 rowu nr R-E (nr A-3),
WS-4B-[N 51002'04"; E 18003'31"] w km 0+020
rowu R-F (nr A-4)

Data wykonania poboru próbek z WS-1:
12.03.2013r.

parametr: wynik/dopuszczalna wartość-klasa
wód jednostka

pH: 8,7/6-8,5-Kl. I

zawiesiny ogólne:<2,0/do 25-Kl. I mg/l

BZT5: 5,2/<6-Kl. II mg O2/l

ChZTCr: 20,4/<25-Kl. I mg O2/l

azot amonowy: <0,05/do 0,78-Kl. I mgN-NH4/l

azot azotanowy: 15,7/powyżej 5-Kl. III mgN-
NO3/l

azot azotynowy: <0,0125/ - mgN-NO2/l

azot Kjeldahla (Norg+N-NH4): 1,26/ 1-2-Kl. II
mgN/l

azot ogólny: 16,97/>10-Kl. III-V mg/l

fosfor ogólny: 0,044/do 0,2-Kl. I mg P/l

fosforany: 0,114/- mgPO4/l

potas: 12/ - mgK/l

chlorki: 57,6/do 200-Kl. I mg Cl/l

siarczany: 93,7/do 150-Kl. I mg SO4/l

Data wykonania poboru próbek z WS-2:
12.03.2013r.

parametr: wynik/dopuszczalna wartość-klasa
wód jednostka

pH: 8/6-8,5-Kl. I

zawiesiny ogólne: 15/do 25-Kl. I mg/l

BZT5: 4,3/<6-Kl. II mg O2/l

ChZTCr: 29,6/<30-Kl. II mg O2/l

azot amonowy: 0,103/<0,78-Kl. I mgN-NH4/l

azot azotanowy: 14,8/>5-Kl. III-V mg/l

azot azotynowy: 0,0458/ - mgN-NO2/l

azot Kjeldahla (Norg+N-NH4): 1,43/<2-Kl. II
mgN/l

azot ogólny: 16,28/>10-Kl. III-V mg/l

fosfor ogólny: <0,025/<0,2-Kl. I mg P/l

fosforany: <0,076/- mgPO4/l

potas: 25/- mgK/l

chlorki: 112/do 200-Kl. I mg Cl/l

siarczany: 266/>250-Kl. III-V mg SO4/l

Data wykonania poboru próbek z WS-4:
12.03.2013r.

parametr: wynik/dopuszczalna wartość-klasa
wód jednostka

pH: 8/6-8,5-Kl. I

zawiesiny ogólne: 4,4/<25-Kl. I mg/l
BZT5: 4,3/<6-Kl. II mg O2/l
ChZTCr: 23,6/<25-Kl. I mg O2/l
azot amonowy: 0,174/<0,78-Kl. I mgN-NH4/l
azot azotanowy: 12,2/>5-Kl. III-V mgN-NO3/l
azot azotynowy: 0,0302/ - mgN-NO2/l
azot Kjeldahla (Norg+N-NH4): 1,37/<2-Kl. II mgN/l
azot ogólny: 13,60/>10-Kl. III-V mg/l
fosfor ogólny: 0,071/<0,2-Kl. I mg P/l
fosforany: 0,205/<0,3-Kl. II- mgPO4/l
potas: 13/ - mgK/l
chlorki: 94,4/do 200-Kl. I mg Cl/l
siarczany: 200/<250 Kl. II mg SO4/l

Data wykonania poboru próbek z WS-5:
12.03.2013r.

parametr: wynik/dopuszczalna wartość-klasa
wód jednostka

pH: 7,9/6-8,5-Kl. I

zawiesiny ogólne: 4,8/do 25-Kl. I mg/l

BZT5: 5,8/<6-Kl. II mg O2/l

ChZTCr: 12,8/<25-Kl. I mg O2/l

azot amonowy: 0,058/<0,78-Kl. I mgN-NH4/l

azot azotanowy: 12,80/>5-Kl. III-V mgN-NO3/l

azot azotynowy: 0,022/ - mgN-NO2/l

azot Kjeldahla (Norg+N-NH4): 1,60/<2-Kl. II mgN/l

azot ogólny: 14,42/>10-Kl. III-V mg/l

fosfor ogólny: 0,119/ <0,2-Kl. I mg P/l

fosforany: <0,0765/- mgPO4/l

potas: 24/ - mgK/l

chlorki: 107/do 200-Kl. I mg Cl/l

siarczany: 233/<250-Kl. II mg SO4/l

Data wykonania poboru próbek z WS-6:
12.03.2012r.

parametr: wynik/dopuszczalna wartość-klasa
wód jednostka

pH: 7,8/6-8,5-Kl. I

zawiesiny ogólne: 10/<25-Kl. I mg/l

BZT5: 5,4/<6-Kl. II mg O2/l

ChZTCr: 26,6/<30-Kl. II mg O2/l

azot amonowy: 0,658/<0,78-Kl. I mgN-NH4/l

azot azotanowy: 17,4/>5-Kl. III-V mgN-NO3/l

azot azotynowy: 0,0935/ - mgN-NO2/l

azot Kjeldahla (Norg+N-NH4): 2,06/<2-Kl. II mgN/l

azot ogólny: 19,55/>10-Kl. III-V mg/l

fosfor ogólny: 0,176/<0,2-Kl. I mg P/l

fosforany: <0,076/- mgPO4/l

potas: 36/ - mgK/l

chlorki: 110/do 200-Kl. I mg Cl/l

siarczany: 235/<250-Kl. II mg SO4/l

Data wykonania poboru próbek z WS-7:
12.03.2013r.

parametr: wynik/dopuszczalna wartość-klasa
wód jednostka

pH: 7,8 /6-8,5-Kl. I

zawiesiny ogólne: 14/<25-Kl. I mg/l

BZT5: 4,6/<6-Kl. II mg O2/l

ChZTCr: 24,3/<25-Kl. I mg O2/l

azot amonowy: 0,562/<0,78-Kl. I mgN-NH4/l

azot azotanowy: 17,6/>5-Kl. III-V mgN-NO3/l

azot azotynowy: 0,0722/ - mgN-NO2/l

azot Kjeldahla (Norg+N-NH4): 0,562/<1-Kl. I

mgN/l
azot ogólny: 18,23/>10-Kl. III-V mg/l
fosfor ogólny: 0,035/<0,4-Kl. II mg P/l
fosforany: <0,076/- mgPO₄/l
potas: 32/ - mgK/l
chlorki: 112/do 200-Kl. I mg Cl/l
siarczany: 218/>250-Kl. II mg SO₄/l

Data wykonania poboru próbek z WS-9:
12.03.2013r.
parametr: wynik/dopuszczalna wartość-klasa
wód jednostka
pH: 7,9/6-8,5-Kl. I
zawiesiny ogólne: 10/do 25-Kl. I mg/l
BZT5: 2,8/<3-Kl. I mg O₂/l
ChZTCr: 17,4/<25-Kl. I mg O₂/l
azot amonowy: 0,054/<0,78-Kl. I mgN-NH₄/l
azot azotanowy: 13,8/>10-Kl. III-V mgN-NO₃/l
azot azotynowy: 0,014/ - mgN-NO₂/l
azot Kjeldahla (Norg+N-NH₄): 1,43/<2-Kl. II
mgN/l
azot ogólny: 15,24/>10-Kl. III-V mg/l
fosfor ogólny: 0,033/do 0,2-Kl. I mg P/l
fosforany: <0,076/- mgPO₄/l
potas: 10/ - mgK/l
chlorki: 94/do 200-Kl. I mg Cl/l
siarczany: 164/<250-Kl. II mg SO₄/l

Data wykonania poboru próbek z WS-10:
12.03.2012r.
parametr: wynik/dopuszczalna wartość-klasa
wód jednostka
pH: 8/6-8,5-Kl. I
zawiesiny ogólne: 2,6/do 25-Kl. I mg/l
BZT5: 3,2/3-6-Kl. II mg O₂/l
ChZTCr: 17,5/<25-Kl. I mg O₂/l
azot amonowy: 0,278/do 0,78-Kl. I mgN-NH₄/l
azot azotanowy: 12,4/>10-Kl. III-V mgN-NO₃/l
azot azotynowy: 0,0398/- mgN-NO₂/l
azot Kjeldahla (Norg+N-NH₄): 1,0,3/ <2-Kl. II
mgN/l
azot ogólny: 13,47/>10-Kl. III-V mg/l
fosfor ogólny: 0,043/do 0,2-Kl. I mg P/l
fosforany: <0,076/- mgPO₄/l
potas: 11/ - mgK/l
chlorki: 58,9/do 200-Kl. I mg Cl/l
siarczany: 145/<150-Kl. I mg SO₄/l

Data wykonania poboru próbek z WS-11:
12.03.2013r.
parametr: wynik/dopuszczalna wartość-klasa
wód jednostka
pH: 7,5/6-8,5-Kl. I
zawiesiny ogólne: 38/Kl. II mg/l
BZT5: 16,9/>6-Kl. III-V mg O₂/l
ChZTCr: 92,9/>30-Kl. III-V mg O₂/l
azot amonowy: 5,43/>1,56-Kl. III-V mgN-NH₄/l
azot azotanowy: 6,41/>5-Kl. III-V mgN-NO₃/l
azot azotynowy: 3,57/ - mgN-NO₂/l
azot Kjeldahla (Norg+N-NH₄): 16,2/>2-Kl. III-V
mgN/l
azot ogólny: 26,18/>10-Kl. III-V mg/l
fosfor ogólny: 1,242/<0,2-Kl. I mg P/l
fosforany: 0,121/- mgPO₄/l
potas: 200/- mgK/l
chlorki: 259/do 300-Kl. I mg Cl/l
siarczany: 290/>250-Kl. III-V mg SO₄/l

Data wykonania poboru próbek z WS-1B:
12.03.2013r.
parametr: wynik/dopuszczalna wartość-klasa
wód jednostka
pH: 8,3/6-8,5-Kl. I
zawiesiny ogólne: 7,6/<25-Kl. I mg/l
BZT5: 3,7/<6-Kl. II mg O2/l
ChZTCr: 18,7/<25-Kl. I mg O2/l
azot amonowy: <0,05/<0,78-Kl. I mgN-NH4/l
azot azotanowy: 11,8/>5-Kl. III-V mgN-NO3/l
azot azotynowy: 0,0211/- mgN-NO2/l
azot Kjeldahla (Norg+N-NH4): 0,686/<1-Kl. I mgN/l
azot ogólny: 12,51/>10-Kl. III-V mg/l
fosfor ogólny: 0,025/<0,2-Kl. I mg P/l
fosforany: 0,076/- mgPO4/l
potas: 8,6/ - mgK/l
chlorki: 40,8/do 200-Kl. I mg Cl/l
siarczany: 105/<150-Kl. I mg SO4/l

Data wykonania poboru próbek z WS-2B:
12.03.2013r.
parametr: wynik/dopuszczalna wartość-klasa
wód jednostka
pH: 8,1/6-8,5-Kl. I
zawiesiny ogólne: 4/do 25-Kl. I mg/l
BZT5: 4/3-6-Kl. II mg O2/l
ChZTCr: 17,4/<25-Kl. I mg O2/l
azot amonowy: <0,05/<0,78-Kl. I mgN-NH4/l
azot azotanowy: 0,976/do 2,2-Kl. I mgN-NO3/l
azot azotynowy: <0,0125/ - mgN-NO2/l
azot Kjeldahla (Norg+N-NH4): 0,57/do 1-Kl. I mgN/l
azot ogólny: 1,56/do 5-Kl. I mg/l
fosfor ogólny: 1,56/do 0,2-Kl. I mg P/l
fosforany: <0,025/- mgPO4/l
potas: 4,4/ - mgK/l
chlorki: 42/do 200-Kl. I mg Cl/l
siarczany: 172/do 250-Kl. II mg SO4/l

Data wykonania poboru próbek z WS-3B:
12.03.2013r.
parametr: wynik/dopuszczalna wartość-klasa
wód jednostka
pH: 8,1/6-8,5-Kl. I
zawiesiny ogólne: 6/do 25-Kl. I mg/l
BZT5: 2,5/<3-Kl. I mg O2/l
ChZTCr: 16,4/<25-Kl. I mg O2/l
azot amonowy: <0,05/do 1,56-Kl. II mgN-NH4/l
azot azotanowy: 3,81/<5-Kl. II mgN-NO3/l
azot azotynowy: <0,0125/ - mgN-NO2/l
azot Kjeldahla (Norg+N-NH4): 1,03/<2-Kl. II mgN/l
azot ogólny: 4,85/do 5-Kl. I mg/l
fosfor ogólny: 0,05/do 0,2-Kl. I mg P/l
fosforany: <0,076/- mgPO4/l
potas: 10/ - mgK/l
chlorki: 66/do 200-Kl. I mg Cl/l
siarczany: 150/<250-Kl. II mg SO4/l

Data wykonania poboru próbek z WS-3B/1:
12.03.2013r.
parametr: wynik/dopuszczalna wartość-klasa
wód jednostka
pH: 7,9/6-8,5-Kl. I
zawiesiny ogólne: 32/25-50-Kl. II mg/l

BZT5: 16,5/>6-Kl.III-V mg O2/l
ChZTCr: 87,2/>30-Kl.III-V mg O2/l
azot amonowy: 0,88/<1,56-Kl. II mgN-NH4/l
azot azotanowy: 9,34/>5-Kl.III-V mgN-NO3/l
azot azotynowy: 0,141/ - mgN-NO2/l
azot Kjeldahla (Norg+N-NH4): 6,86/>2-Kl. III-V mgN/l
azot ogólny: 16,34/>10-Kl. III-V mg/l
fosfor ogólny: 1,09/>0,4-Kl. I mg P/l
fosforany: 2,72/>0,31- mgPO4/l
potas: 120/ - mgK/l
chlorki: 60,4/do 200-Kl. I mg Cl/l
siarczany: 114/<250-Kl.II mg SO4/l

Data wykonania poboru próbek z WS-4B:
12.03.2013r.

parametr: wynik/dopuszczalna wartość-klasa
wód jednostka

pH: 8,1/6-8,5-Kl. I

zawiesiny ogólne: <2,0/do 25-Kl. I mg/l

BZT5: 3,4/3-6-Kl. II mg O2/l

ChZTCr: 11,5/<25-Kl. I mg O2/l

azot amonowy: 0,085/do 0,78-Kl. I mgN-NH4/l

azot azotanowy: 0,228/do 2,2-Kl. I mgN-NO3/l

azot azotynowy: <0,0125/ - mgN-NO2/l

azot Kjeldahla (Norg+N-NH4): 0,57/do 1-Kl. I mgN/l

azot ogólny: 0,810/do 5-Kl. I mg/l

fosfor ogólny: 0,032/do 0,2-Kl. I mg P/l

fosforany: <0,076/- mgPO4/l

potas: 1,9/ - mgK/l

chlorki: 52,4/do 200-Kl. I mg Cl/l

siarczany: 100/do 150-Kl. I mg SO4/l

Punkty kontrolne jakości wód
powierzchniowych na rzece Czarna Woda:

PK-I CW - w km 3+840, lokalizacja [N 51002'47" ; E 17058'05"],

PK-II CW - w km 3+020, lokalizacja [N 51001'59" ; E 17058'42"],

Punkty kontrolne jakości wód
powierzchniowych na rzece Strumień
Wołczyński:

PK-I - w km 1+730, lokalizacja [N 50059'55" ; E 18000'12"],

PK-II - w km 2+770, lokalizacja [N 51000'15" ; E 18000'53"],

PK-III - w km 4+500, lokalizacja [N 51000'51" ; E 18002'00"],

PK-IV - w km 5+480, lokalizacja [N 51001'13" ; E 18002'38"],

PK-V - w km 5+620, lokalizacja [N 51001'16" ; E 18002'43"],

PK-V/1- w km 6+140, lokalizacja [N 51001'24" ; E 18003'12"],

PK-V/2- w km 9+330, lokalizacja [N 51002'31" ; E 18002'59"],

PK-VI - w km 12+420, lokalizacja [N 51002'52" ; E 18002'20"],

PK-VII - w km 10+700, lokalizacja [N 51003'30" ; E 18001'37"],

PK-VIII - w km 15+150, lokalizacja [N 51004'51" ; E 18001'14"],

Data wykonania poboru próbek z PK-I-CW:
12.03.2013

Parametr: wynik/dopuszczalna wartość-klasa
wód jednostka
pH: 8/6-8,5-Kl. I
zawiesiny ogólne: 2,6/do 25-Kl. I mg/l
BZT5: 4,8/do 6-Kl.II mg O2/l
ChZTCr: 16,4/<25-Kl. I mg O2/l
Tlen rozpuszczony: 14,8/>7-Kl.I mg O2/l
azot amonowy: 0,086/do 0,78-Kl. I mgN-NH4/l
azot azotanowy: 14,8/>5-Kl.III-V mgN-NO3/l
azot azotynowy: 0,0214/ - mgN-NO2/l
azot Kjeldahla (Norg+N-NH4): 0,8/do 1-Kl.I
mgN/l
azot ogólny: 15,62/do 5-Kl.I mg/l
fosfor ogólny: 0,032/do 0,2-Kl. I mg P/l
fosforany: 0,076/- mgPO4/l
potas: 12/ - mgK/l
chlorki: 55,6/do 200-Kl. I mg Cl/l
siarczany: 82,3/do 150-Kl. I mg SO4/l

Data wykonania poboru próbek z PK-II-CW:
12.03.2013

Parametr: wynik/dopuszczalna wartość-klasa
wód jednostka
pH: 8/6-8,5-Kl. I
zawiesiny ogólne: 4/do 25-Kl. I mg/l
BZT5: 4,7/do 6-Kl. II mg O2/l
ChZTCr: 16,5/<25-Kl. I mg O2/l
Tlen rozpuszczony: 13,9/>7-Kl.I mg O2/l
azot amonowy: 0,078/do 0,78-Kl I mgN-NH4/l
azot azotanowy: 14,6/>5-Kl.III-V mgN-NO3/l
azot azotynowy: 0,0211/ - mgN-NO2/l
azot Kjeldahla (Norg+N-NH4): 0,914/do 1-Kl. I
mgN/l
azot ogólny: 15,54/>10-Kl.I mg/l
fosfor ogólny: 0,031/do 0,2-Kl. I mg P/l
fosforany: 0,076/- mgPO4/l
potas: 12/ - mgK/l
chlorki: 54,2/do 200-Kl. I mg Cl/l
siarczany: 83,6/do 150-Kl. I mg SO4/l

Data wykonania poboru próbek z PK-I:
12.03.2013

Parametr: wynik/dopuszczalna wartość-klasa
wód jednostka
pH: 8/6-8,5-Kl. I
zawiesiny ogólne: 13/do 25-Kl. I mg/l
BZT5: 4,1/<6-Kl. II mg O2/l
ChZTCr: 29,5/do 30-Kl. II mg O2/l
Tlen rozpuszczony: 10,5/>7-Kl. I mg O2/l
azot amonowy: 0802/do 1,56-Kl.II mgN-NH4/l
azot azotanowy: 6,8/>5-Kl.III-V mgN-NO3/l
azot azotynowy: 0,0425/ - mgN-NO2/l
azot Kjeldahla (Norg+N-NH4): 2,06/>2-Kl.III-V
mgN/l
azot ogólny: 8,9/<10-Kl. II mg/l
fosfor ogólny: 0,062/<0,2-Kl.I mg P/l
fosforany: 0,119/- mgPO4/l
potas: 10/ - mgK/l
chlorki: 60,7/do 200-Kl. I mg Cl/l
siarczany:149/do 150-Kl. I mg SO4/l

Data wykonania poboru próbek z PK-II
12.03.2012

Parametr: wynik/dopuszczalna wartość-klasa
wód jednostka
pH: 8/6-8,5-Kl. I
zawiesiny ogólne: 13/do 25-Kl. I mg/l

BZT5: 8,1/>6-Kl. III-V mg O₂/l
ChZTCr: 24,6/<25-Kl. II mg O₂/l
Tlen rozpuszczony: 11,3/>7-Kl. I mg O₂/l
azot amonowy: 1,14/<1,56-Kl. II mgN-NH₄/l
azot azotanowy: 7,12/>5-Kl. III mgN-NO₃/l
azot azotynowy: 0,035/ - mgN-NO₂/l
azot Kjeldahla (Norg+N-NH₄): 2,17/>2-Kl. III-V mgN/l
azot ogólny: 9,33/<10-Kl. II mg/l
fosfor ogólny: 0,066/do 0,2-Kl. I mg P/l
fosforany: 0,144/- mgPO₄/l
potas: 9/ - mgK/l
chlorki: 63/do 200-Kl. I mg Cl/l
siarczany: 132/do 150-Kl. I mg SO₄/l

Data wykonania poboru próbek z PK-III
12.03.2013

Parametr: wynik/dopuszczalna wartość-klasa
wód jednostka

pH: 8/6-8,5-Kl. I

zawiesiny ogólne: 14/<25-Kl. II mg/l

BZT5: 3,6/<6-Kl. II mg O₂/l

ChZTCr: 22,4/<25-Kl. I mg O₂/l

Tlen rozpuszczony: 10,9/>7-Kl. I mg O₂/l

azot amonowy: 0,135/do 0,78-Kl. I mgN-NH₄/l

azot azotanowy: 6,38/>5-Kl. III-V mgN-NO₃/l

azot azotynowy: 0,0199/ - mgN-NO₂/l

azot Kjeldahla (Norg+N-NH₄): 1,14/<2-Kl. II mgN/l

azot ogólny: 7,54/<10-Kl. II mg/l

fosfor ogólny: 0,027/do 0,2-Kl. I mg P/l

fosforany: <0,076/- mgPO₄/l

potas: 5,8/ - mgK/l

chlorki: 56,2/do 200-Kl. I mg Cl/l

siarczany: 126/do 150-Kl. I mg SO₄/l

Data wykonania poboru próbek z PK-IV
12.03.2012

Parametr: wynik/dopuszczalna wartość-klasa
wód jednostka

pH: 8/6-8,5-Kl. I

zawiesiny ogólne: 16/do 25-Kl. I mg/l

BZT5: 2,9/<3-Kl. I mg O₂/l

ChZTCr: 26,5/<30-Kl. II mg O₂/l

Tlen rozpuszczony: 10,2/powyżej 7-Kl. I mg O₂/l

azot amonowy: 0,076/do 0,78-Kl. I mgN-NH₄/l

azot azotanowy: 7,17/>5-Kl. III-V mgN-NO₃/l

azot azotynowy: 0,0154/ - mgN-NO₂/l

azot Kjeldahla (Norg+N-NH₄): 1,03/<2 -Kl. II mgN/l

azot ogólny: 8,22/<10-Kl. II mg/l

fosfor ogólny: 0,031/do 0,2-Kl. I mg P/l

fosforany: <0,076/- mgPO₄/l

potas: 4,9/ - mgK/l

chlorki: 48,5/do 200-Kl. I mg Cl/l

siarczany: 114/do 150-Kl. I mg SO₄/l

Data wykonania poboru próbek z PK-V
12.03., 2012

Parametr: wynik/dopuszczalna wartość-klasa
wód jednostka

pH: 8/6-8,5-Kl. I

zawiesiny ogólne: 12/do 25-Kl. I mg/l

BZT5: 3,1/<6-Kl. II mg O₂/l

ChZTCr: 26,3/<30-Kl. II mg O₂/l

Tlen rozpuszczony: 10,3/powyżej 7-Kl. I mg

O2/l

azot amonowy: 0,078/do 0,78-Kl. I mgN-NH4/l

azot azotanowy: 7,13/>5-Kl.III-V mgN-NO3/l

azot azotynowy: 0,0155/ - mgN-NO2/l

azot Kjeldahla (Norg+N-NH4): 1,2/<2-Kl.II mgN/l

azot ogólny: 8,35/-Kl. I mg/l

fosfor ogólny: 0,035/<0,2-Kl.I mg P/l

fosforany: <0,076/- mgPO4/l

potas: 4,9/ - mgK/l

chlorki: 49,4/do 200-Kl. I mg Cl/l

siarczany: 108/do 150-Kl. I mg SO4/l.

Data wykonania poboru próbek z PK-V/1

12.03.2012

Parametr: wynik/dopuszczalna wartość-klasa
wód jednostka

pH: 8/6-8,5-Kl. I

zawiesiny ogólne: 11/do 25-Kl. I mg/l

BZT5: 2,8/<3-Kl.I mg O2/l

ChZTCr: 17,8/<25-Kl. I mg O2/l

Tlen rozpuszczony: 10,2/powyżej 7-Kl. I mg
O2/l

azot amonowy: 0,073/do 0,78-Kl. I mgN-NH4/l

azot azotanowy: 7,48/>5-Kl.III-V mgN-NO3/l

azot azotynowy: 0,0159/ - mgN-NO2/l

azot Kjeldahla (Norg+N-NH4): 0,8/do 1-Kl.I

mgN/l

azot ogólny: 8,3/<10-Kl.II mg/l

fosfor ogólny: 0,037/do 0,4-Kl.II mg P/l

fosforany: <0,076/- mgPO4/l

potas: 5,1/ - mgK/l

chlorki: 49,2/do 200-Kl. I mg Cl/l

siarczany: 111/do 150-Kl. I mg SO4/l

Data wykonania poboru próbek z PK-V/2

12.03.2012

Parametr: wynik/dopuszczalna wartość-klasa
wód jednostka

pH: 7,9/6-8,5-Kl. I

zawiesiny ogólne: 21/do 25-Kl. I mg/l

BZT5: 2,5/do 3-Kl. I mg O2/l

ChZTCr: 19,2/<25-Kl. I mg O2/l

Tlen rozpuszczony: 10,2/powyżej 7-Kl. I mg
O2/l

azot amonowy: 0,09/do 0,78-Kl. I mgN-NH4/l

azot azotanowy: 10,7/>5-Kl. III-V mgN-NO3/l

azot azotynowy: 0,0179/ - mgN-NO2/l

azot Kjeldahla (Norg+N-NH4): 0,686/<1-Kl. I

mgN/l

azot ogólny: 11,40/>10-Kl.III-V mg/l

fosfor ogólny: <0,025/do 0,2-Kl. I mg P/l

fosforany: <0,076/- mgPO4/l

potas: 5,2/ - mgK/l

chlorki: 47,8/do 200-Kl. I mg Cl/l

siarczany: 127/do 150-Kl. I mg SO4/l

Data wykonania poboru próbek z PK-VI

12.03.2012

Parametr: wynik/dopuszczalna wartość-klasa
wód jednostka

pH: 7,9/6-8,5-Kl. I

zawiesiny ogólne: 15/do 25-Kl. I mg/l

BZT5: 2,8/<3-Kl. I mg O2/l

ChZTCr: 19,2/<25-Kl. I mg O2/l

Tlen rozpuszczony: 10,4/powyżej 7-Kl. I mg
O2/l

azot amonowy: 0,091/<0,78-Kl. I mgN-NH4/l

azot azotanowy: 10,8/>5-Kl. III-V mgN-NO3/l
azot azotynowy: 0,018/ - mgN-NO2/l
azot Kjeldahla (Norg+N-NH4): 0,8/<1 -Kl.I mgN/l
azot ogólny: 11,62/>10-Kl.III-V mgN/l
fosfor ogólny: <0,025/do 0,2-Kl.I mgP/l
fosforany: <0,076/- mgPO4/l
potas: 5/ - mgK/l
chlorki: 47,1/do 200-Kl. I mg Cl/l
siarczany: 126/do 150-Kl. I mg SO4/l

Data wykonania poboru próbek z PK-VII
12.03.2012

Parametr: wynik/dopuszczalna wartość-klasa
wód jednostka

pH: 8/6-8,5-Kl. I

zawiesiny ogólne: 11/do 25-Kl. I mg/l

BZT5: 2,5/do 3-Kl. I mg O2/l

ChZTCr: 15,2/<25-Kl. I mg O2/l

Tlen rozpuszczony: 10,2/powyżej 7-Kl. I mg
O2/l

azot amonowy: 0,124/do 0,78-Kl. I mgN-NH4/l

azot azotanowy: 12,4/>5-Kl. III-V mgN-NO3/l

azot azotynowy: 0,018/ - mgN-NO2/l

azot Kjeldahla (Norg+N-NH4): 1,03/do 1-Kl. I
mgN/l

azot ogólny: 13,45/>10-Kl. III-V mg/l

fosfor ogólny: 0,038/do 0,2-Kl. I mg P/l

fosforany: 0,0076/- mgPO4/l

potas: 3,4/ - mgK/l

chlorki: 42,5/do 200-Kl. I mg Cl/l

siarczany: 118/do 150-Kl. I mg SO4/l

Data wykonania poboru próbek z PK-VIII
12.03.2012

Parametr: wynik/dopuszczalna wartość-klasa
wód jednostka

pH: 8/6-8,5-Kl. I

zawiesiny ogólne: 11/do 25-Kl. I mg/l

BZT5: 3/<3-Kl. I mg O2/l

ChZTCr: 15,5/<25-Kl. I mg O2/l

Tlen rozpuszczony: 10,6/powyżej 7-Kl. I mg
O2/l

azot amonowy: 0,124/do 0,78-Kl. I mgN-NH4/l

azot azotanowy: 12,3/>5-Kl. III-V mgN-NO3/l

azot azotynowy: 0,0182/ - mgN-NO2/l

azot Kjeldahla (Norg+N-NH4): 1,14/<2-Kl. II
mgN/l

azot ogólny: 13,46/>10-Kl. III-V mg/l

fosfor ogólny: 0,04/do 0,2-Kl. I mg P/l

fosforany: 0,076/- mgPO4/l

potas: 3,4/ - mgK/l

chlorki: 43,1/do 200-Kl. I mg Cl/l

siarczany: 122/do 150-Kl. I mg SO4/l

Formularz N - karta informacyjna dla dokumentów od listopada 2010r

	Wszystkie dokumenty od listopada 2010r	
1	Numer karty / rok	98/2013
2	Rodzaj dokumentu	Zgłoszenie
3	Temat dokumentu	Inne
4	Nazwa dokumentu	Zgłoszenie instalacji.
5	Zakres przedmiotowy (opis)	Zgłoszenie instalacji do spawania. Instalacja do spawania obejmuje jedno stanowisko.
6	Obszar, którego dokument dotyczy	1604043 - Wołczyn
7	Znak sprawy	ROŚ.6221.15.2013
8	Dokument wytworzył	Emilia Uryga
9	Data dokumentu	2013-06-18
10	Dokument zatwierdził	
11	Data zatwierdzenia dokumentu	
12	Miejsce przechowywania (nazwa instytucji, nazwa komórki organizacyjnej, numer pokoju, numer telefonu kontaktowego)	Starostwo Powiatowe w Kluczborku, Wydział Rolnictwa, Ochrony Środowiska i Leśnictwa, ul. Katowicka 1, 46-200 Kluczbork, tel. 77 418 52 18 wew. 170-171, nr pok. 307-308.
13	Adres elektroniczny zawierający odnośnik do dokumentu	
14	Informacja, czy dokument jest ostateczny	Nie
15	Numery kart innych dokumentów w sprawie	
16	Data zamieszczenia danych o dokumencie w wykazie	2013-07-19
17	Zastrzeżenia dotyczące nieudostępniania informacji	
18	Uwagi	

Formularz N - karta informacyjna dla dokumentów od listopada 2010r

	Wszystkie dokumenty od listopada 2010r	
1	Numer karty / rok	100/2013
2	Rodzaj dokumentu	Inny dokument
3	Temat dokumentu	Inne
4	Nazwa dokumentu	Raport nr 011/593/13 Badania zanieczyszczeń powietrza.
5	Zakres przedmiotowy (opis)	Wyniki wstępnych pomiarów wielkości emisji pyłowej dla emitora E3 - 3 linie (A,B,C) do produkcji mieszanek proszkowych.
6	Obszar, którego dokument dotyczy	1604043 - Wołczyn
7	Znak sprawy	ROŚ.6223.1.2013
8	Dokument wytworzył	Emilia Uryga
9	Data dokumentu	2013-07-24
10	Dokument zatwierdził	
11	Data zatwierdzenia dokumentu	
12	Miejsce przechowywania (nazwa instytucji, nazwa komórki organizacyjnej, numer pokoju, numer telefonu kontaktowego)	Starostwo Powiatowe w Kluczborku, Wydział Rolnictwa, Ochrony Środowiska i Leśnictwa, ul. Katowicka 1, 46-200 Kluczbork, nr tel. 77 418 52 18 wew. 170-171, nr pok. 307-308.
13	Adres elektroniczny zawierający odnośnik do dokumentu	
14	Informacja, czy dokument jest ostateczny	Nie
15	Numery kart innych dokumentów w sprawie	72/2013 , 4/2014 , 3/2014
16	Data zamieszczenia danych o dokumencie w wykazie	2013-07-31
17	Zastrzeżenia dotyczące nieudostępniania informacji	
18	Uwagi	<p>Emisja uzyskana w wyniku pomiaru</p> <p>I.p. rodzaj substancji średnia kg/h 1. pył 0, 00967</p> <p>Ilość pyłów dopuszczonych do wprowadzenia do powietrza:</p> <p>I.p. rodzaj substancji kg/h 1. pył 0,075</p> <p>Przekroczenie: 0,00</p>

Formularz N - karta informacyjna dla dokumentów od listopada 2010r

	Wszystkie dokumenty od listopada 2010r	
1	Numer karty / rok	101/2013
2	Rodzaj dokumentu	Wniosek o wydanie decyzji
3	Temat dokumentu	Inne
4	Nazwa dokumentu	Wniosek o zmianę pozwolenia na wprowadzanie gazów i pyłów do powietrza nr ROŚ.6224.4.2011.EU z dnia 06.02.2012 r.
5	Zakres przedmiotowy (opis)	Zmiana pozwolenia na wprowadzanie gazów i pyłów do powietrza.
6	Obszar, którego dokument dotyczy	1604043 - Wołczyn
7	Znak sprawy	ROŚ.6224.3.2013
8	Dokument wytworzył	Emilia Uryga
9	Data dokumentu	2013-06-18
10	Dokument zatwierdził	
11	Data zatwierdzenia dokumentu	
12	Miejsce przechowywania (nazwa instytucji, nazwa komórki organizacyjnej, numer pokoju, numer telefonu kontaktowego)	Starostwo Powiatowe w Kluczborku, Wydział Rolnictwa, Ochrony Środowiska i Leśnictwa, ul. Katowicka 1, 46-200 Kluczbork, nr tel. 77 418 52 18 wew. 170-171, nr pok. 307-308.
13	Adres elektroniczny zawierający odnośnik do dokumentu	
14	Informacja, czy dokument jest ostateczny	Nie
15	Numery kart innych dokumentów w sprawie	102/2013
16	Data zamieszczenia danych o dokumencie w wykazie	2013-08-27
17	Zastrzeżenia dotyczące nieudostępniania informacji	
18	Uwagi	

Formularz N - karta informacyjna dla dokumentów od listopada 2010r

	Wszystkie dokumenty od listopada 2010r	
1	Numer karty / rok	102/2013
2	Rodzaj dokumentu	Decyzja
3	Temat dokumentu	Inne
4	Nazwa dokumentu	Zmiana decyzji nr ROŚ.6224.4.2011.EU z dnia 06.02.2013 r. pozwalającej na wprowadzanie gazów i pyłów do powietrza.
5	Zakres przedmiotowy (opis)	Zmiana decyzji pozwalającej na wprowadzanie gazów i pyłów do powietrza.
6	Obszar, którego dokument dotyczy	1604043 - Wołczyn
7	Znak sprawy	ROŚ.6224.3.2013
8	Dokument wytworzył	Emilia Uryga
9	Data dokumentu	2013-07-22
10	Dokument zatwierdził	
11	Data zatwierdzenia dokumentu	
12	Miejsce przechowywania (nazwa instytucji, nazwa komórki organizacyjnej, numer pokoju, numer telefonu kontaktowego)	Starostwo Powiatowe w Kluczborku, Wydział Rolnictwa, Ochrony Środowiska i Leśnictwa, ul. Katowicka 1, 46-200 Kluczbork, tel. 77 418 52 18 wew. 170-171, nr pok. 307-308.
13	Adres elektroniczny zawierający odnośnik do dokumentu	
14	Informacja, czy dokument jest ostateczny	Tak
15	Numery kart innych dokumentów w sprawie	101/2013
16	Data zamieszczenia danych o dokumencie w wykazie	2013-08-12
17	Zastrzeżenia dotyczące nieudostępniania informacji	
18	Uwagi	1) rozszerzenie pozwolenia o nową instalację, w związku z zamontowaniem na terenie zakładu instalacji, w skład której wchodzi trzy linie technologiczne do produkcji mieszanek i polepszaczy do pieczywa (emitor E3), 2) usunięcie z pozwolenia dwóch kadzi fermentacyjnych TO1 nr 1 i TO1 nr 2 wraz z emitorami E6 i E7, w związku z ich likwidacją, 3) wyłączenie z pozwolenia instalacji do spawania (emitor E8, E9). Instalacja do spawania obejmuje jedno stanowisko. Zgodnie z rozporządzeniem Ministra Środowiska z dnia 2 lipca 2010 r. w sprawie przypadków, w których wprowadzanie gazów lub pyłów do powietrza z instalacji nie wymaga pozwolenia (Dz.U z 2010 r. Nr 130, poz. 881) oraz rozporządzeniem Ministra Środowiska z dnia 2

lipca 2010 r. w sprawie rodzajów instalacji, których eksploatacja wymaga zgłoszenia (Dz.U. z 2010 r. Nr 130, poz. 880), w/w instalacja wymaga zgłoszenia. Przedłożono równocześnie zgłoszenie instalacji do spawania,

4) zmianę zapisów dotyczących emisji w kg/h dla kadzi fermentacyjnych, stacji sterylizacji melasy - ekspander, zbiornika brzezki melasowej nr 1 i nr 2, zbiornika magazynowego kwasu siarkowego, akumulatorowni. Zgodnie z treścią dokumentacji emisja powoduje wielkość stężeń w powietrzu atmosferycznym mniejszą od 10% wartości odniesienia.

Formularz N - karta informacyjna dla dokumentów od listopada 2010r

	Wszystkie dokumenty od listopada 2010r	
1	Numer karty / rok	3/2014
2	Rodzaj dokumentu	Inny dokument
3	Temat dokumentu	Inne
4	Nazwa dokumentu	Raport nr 011/1030/13. Pomiary emisji pyłowo-gazowej dla emitorów kotłowni gazowej. Data pomiaru 09.10.2013 r.
5	Zakres przedmiotowy (opis)	Wyniki pomiarów.
6	Obszar, którego dokument dotyczy	1604044 - Wołczyn - miasto
7	Znak sprawy	ROŚ.6223.1.2013
8	Dokument wytworzył	Emilia Uryga
9	Data dokumentu	2013-11-12
10	Dokument zatwierdził	
11	Data zatwierdzenia dokumentu	
12	Miejsce przechowywania (nazwa instytucji, nazwa komórki organizacyjnej, numer pokoju, numer telefonu kontaktowego)	Starostwo Powiatowe w Kluczborku, Wydział Rolnictwa, Ochrony Środowiska i Leśnictwa, ul. Katowicka 1, 46-200 Kluczbork, nr tel. 77 418 52 18 wew. 170-171, nr pok. 307-308.
13	Adres elektroniczny zawierający odnośnik do dokumentu	
14	Informacja, czy dokument jest ostateczny	Nie
15	Numery kart innych dokumentów w sprawie	100/2013 , 72/2013 , 4/2014
16	Data zamieszczenia danych o dokumencie w wykazie	2014-04-16
17	Zastrzeżenia dotyczące nieudostępniania informacji	
18	Uwagi	<p>Kocioł gazowy LOOS Favorit 6000 nr 1, emitor E1a</p> <p>Stężenie substancji w gazie w warunkach umownych przeliczone na zawartość tlenu 3% l.p. substancja wyniki pomiarów mg/m^{3u} (średnia)</p> <p>1) pył: 1,86 2) SO₂: 0,76 3) NO_x: 78,03</p> <p>Ilość gazów lub pyłów dopuszczonych do wprowadzania do powietrza l.p. substancja mg/m^{3u}</p> <p>1) pył: 5,0 2) SO₂: 35 3) NO_x: 150</p> <p>Przekroczenie: brak</p>

Kocioł gazowy LOOS Favorit 6000 nr 2, emitor E1b

Stężenie substancji w gazie w warunkach umownych przeliczone na zawartość tlenu 3%
l.p. substancja wyniki pomiarów mg/m³u
(średnia)

- 1) pył: 1,92
- 2) SO₂: 1,06
- 3) NO_x: 82,88

Ilość gazów lub pyłów dopuszczonych do wprowadzania do powietrza

l.p. substancja mg/m³u

- 1) pył: 5,0
- 2) SO₂: 35
- 3) NO_x: 150

Przekroczenie: brak

Kocioł gazowy LOOS UNIVERSAL UL-S10000, emitor E1c

Stężenie substancji w gazie w warunkach umownych przeliczone na zawartość tlenu 3%
l.p. substancja wyniki pomiarów mg/m³u
(średnia)

- 1) pył: 1,81
- 2) SO₂: 1,20
- 3) NO_x: 87,40

Ilość gazów lub pyłów dopuszczonych do wprowadzania do powietrza

l.p. substancja mg/m³u

- 1) pył: 5,0
- 2) SO₂: 35
- 3) NO_x: 150

Przekroczenie: brak

Formularz N - karta informacyjna dla dokumentów od listopada 2010r

	Wszystkie dokumenty od listopada 2010r																	
1	Numer karty / rok	4/2014																
2	Rodzaj dokumentu	Inny dokument																
3	Temat dokumentu	Inne																
4	Nazwa dokumentu	Raport nr 011/1188/13. Pomiary emisji pyłowo-gazowej dla emitora E2 - kocioł parowy na biomasę. Data pomiaru 04.12.2013 r.																
5	Zakres przedmiotowy (opis)	Wyniki pomiarów.																
6	Obszar, którego dokument dotyczy	1604044 - Wołczyn - miasto																
7	Znak sprawy	ROŚ.6223.1.2013																
8	Dokument wytworzył	Emilia Uryga																
9	Data dokumentu	2013-12-16																
10	Dokument zatwierdził																	
11	Data zatwierdzenia dokumentu																	
12	Miejsce przechowywania (nazwa instytucji, nazwa komórki organizacyjnej, numer pokoju, numer telefonu kontaktowego)	Starostwo Powiatowe w Kluczborku, Wydział Rolnictwa, Ochrony Środowiska i Leśnictwa, ul. Katowicka 1, 46-200 Kluczbork																
13	Adres elektroniczny zawierający odnośnik do dokumentu																	
14	Informacja, czy dokument jest ostateczny	Nie																
15	Numery kart innych dokumentów w sprawie	100/2013 , 72/2013 , 3/2014																
16	Data zamieszczenia danych o dokumencie w wykazie	2014-04-16																
17	Zastrzeżenia dotyczące nieudostępniania informacji																	
18	Uwagi	<p>Kocioł parowy na biomasę (zrębka drzewna).</p> <p>Stężenie substancji w gazie w warunkach umownych przeliczone na zawartość tlenu O₂=6%.</p> <table> <tr> <td>I.p. rodzaj substancji</td> <td>średnia mg/m³u</td> </tr> <tr> <td>1. pył -</td> <td>20,75</td> </tr> <tr> <td>2. SO₂ -</td> <td>22,64</td> </tr> <tr> <td>3. NO_x -</td> <td>217,57</td> </tr> </table> <p>Ilość gazów lub pyłów dopuszczonych do wprowadzenia do powietrza:</p> <table> <tr> <td>I.p. rodzaj substancji</td> <td>mg/m³u 6%O₂</td> </tr> <tr> <td>1. pył -</td> <td>100</td> </tr> <tr> <td>2. SO₂ -</td> <td>400</td> </tr> <tr> <td>3. NO₂ -</td> <td>400</td> </tr> </table>	I.p. rodzaj substancji	średnia mg/m ³ u	1. pył -	20,75	2. SO ₂ -	22,64	3. NO _x -	217,57	I.p. rodzaj substancji	mg/m ³ u 6%O ₂	1. pył -	100	2. SO ₂ -	400	3. NO ₂ -	400
I.p. rodzaj substancji	średnia mg/m ³ u																	
1. pył -	20,75																	
2. SO ₂ -	22,64																	
3. NO _x -	217,57																	
I.p. rodzaj substancji	mg/m ³ u 6%O ₂																	
1. pył -	100																	
2. SO ₂ -	400																	
3. NO ₂ -	400																	

Przekroczenie: brak

Formularz N - karta informacyjna dla dokumentów od listopada 2010r

	Wszystkie dokumenty od listopada 2010r	
1	Numer karty / rok	118/2013
2	Rodzaj dokumentu	Analiza, opracowanie ekofizjograficzne, wyniki badań i pomiarów
3	Temat dokumentu	Ochrona wód
4	Nazwa dokumentu	Badania ścieków drożdżowych wykorzystywanych rolniczo 2/2013
5	Zakres przedmiotowy (opis)	Badania sanitarne i wybranych parametrów fizykochemicznych
6	Obszar, którego dokument dotyczy	1604044 - Wołczyn - miasto
7	Znak sprawy	ROŚ.6324.4.2013
8	Dokument wytworzył	Magdalena Godzwon
9	Data dokumentu	2013-04-29
10	Dokument zatwierdził	
11	Data zatwierdzenia dokumentu	
12	Miejsce przechowywania (nazwa instytucji, nazwa komórki organizacyjnej, numer pokoju, numer telefonu kontaktowego)	Starostwo Powiatowe w Kluczborku ul. Katowicka 1, 46-200 Kluczbork - Wydział Rolnictwa, Ochrony Środowiska i Leśnictwa, pokój nr 307 i 308, nr tel. (077) 418 52 18 wew. 170-171.
13	Adres elektroniczny zawierający odnośnik do dokumentu	
14	Informacja, czy dokument jest ostateczny	Nie
15	Numery kart innych dokumentów w sprawie	164/2013 , 79/2013 , 125/2013 , 161/2013
16	Data zamieszczenia danych o dokumencie w wykazie	2014-04-16
17	Zastrzeżenia dotyczące nieudostępniania informacji	
18	Uwagi	Próbka pobrana 10-11.04.2013r. wynik/wymagania pH - 7,1 /6,5-9 PEW-6,18/10 dS/m azot ogólny:366/765 mg N/l potas:>600/1220 mg K/l Bakterie chorobotwórcze z rodzaju Salmonella - niewykrywalne w 1 l Obecność żywych jaj pasożytów: -Ascaris sp. nieobecne w 1 l -Trichuris nieobecne w 1l -Toxocara sp. nieobecne w 1 l

Formularz N - karta informacyjna dla dokumentów od listopada 2010r

	Wszystkie dokumenty od listopada 2010r	
1	Numer karty / rok	119/2013
2	Rodzaj dokumentu	Analiza, opracowanie ekofizjograficzne, wyniki badań i pomiarów
3	Temat dokumentu	Ochrona wód
4	Nazwa dokumentu	Badania ścieków z oczyszczalni tlenowej wprowadzanych do Wołczyńskiego Strumienia
5	Zakres przedmiotowy (opis)	ściek oczyszczony 2/2013
6	Obszar, którego dokument dotyczy	1604044 - Wołczyn - miasto
7	Znak sprawy	ROŚ.6324.3.2013
8	Dokument wytworzył	Magdalena Godzwon
9	Data dokumentu	2013-04-29
10	Dokument zatwierdził	
11	Data zatwierdzenia dokumentu	
12	Miejsce przechowywania (nazwa instytucji, nazwa komórki organizacyjnej, numer pokoju, numer telefonu kontaktowego)	Starostwo Powiatowe w Kluczborku ul. Katowicka 1, 46-200 Kluczbork - Wydział Rolnictwa, Ochrony Środowiska i Leśnictwa, pokój nr 307 i 308, nr tel. (077) 418 52 18 wew. 170-171.
13	Adres elektroniczny zawierający odnośnik do dokumentu	
14	Informacja, czy dokument jest ostateczny	Nie
15	Numery kart innych dokumentów w sprawie	166/2013 , 81/2013 , 123/2013 , 124/2013
16	Data zamieszczenia danych o dokumencie w wykazie	2014-04-16
17	Zastrzeżenia dotyczące nieudostępniania informacji	
18	Uwagi	Próbki pobrano 10-11.04.2013r. Parametr (wartość dopuszczalna jednostka) - wynik pH (6,5-9)-8,0 temperatura (35oC)-21,2 BZT5 (25 mg O2/l)-4,5 ChZTCr (125 mg O2/l)-72 azot azotanowy (30 mg/l) - 3,68 azot azotynowy (1 mg/l) - <0,10 azot ogólny (30 mg/l) - 7,58 azot amonowy (10 mg/l) - <0,50 fosfor ogólny (2 mg/l) - 0,26 zawiesina ogólna (35 mg/l) - 11,60 siarczany (500 mg/l) - 71,9

Formularz N - karta informacyjna dla dokumentów od listopada 2010r

	Wszystkie dokumenty od listopada 2010r	
1	Numer karty / rok	120/2013
2	Rodzaj dokumentu	Analiza, opracowanie ekofizjograficzne, wyniki badań i pomiarów
3	Temat dokumentu	Ochrona wód
4	Nazwa dokumentu	Badania wód podziemnych z ujęć za rok 2013
5	Zakres przedmiotowy (opis)	Kontrolne analizy fizykochemiczne wód podziemnych z ujęć
6	Obszar, którego dokument dotyczy	1604045 - Wołczyn - obszar wiejski
7	Znak sprawy	ROŚ.6324.16.2013
8	Dokument wytworzył	Magdalena Godzwon
9	Data dokumentu	2013-06-24
10	Dokument zatwierdził	
11	Data zatwierdzenia dokumentu	
12	Miejsce przechowywania (nazwa instytucji, nazwa komórki organizacyjnej, numer pokoju, numer telefonu kontaktowego)	Starostwo Powiatowe w Kluczborku ul. Katowicka 1, 46-200 Kluczbork - Wydział Rolnictwa, Ochrony Środowiska i Leśnictwa, pokój nr 307 i 308, nr tel. (077) 418 52 18 wew. 170-171.
13	Adres elektroniczny zawierający odnośnik do dokumentu	
14	Informacja, czy dokument jest ostateczny	Nie
15	Numery kart innych dokumentów w sprawie	
16	Data zamieszczenia danych o dokumencie w wykazie	2014-04-16
17	Zastrzeżenia dotyczące nieudostępniania informacji	
18	Uwagi	Oznaczenie w wodach podziemnych azotanów i potasu Próbki wody surowej pobierane z ujęć 17.06.2013 Zawartość azotanów warynkująca klasę czystości wody: KI I-do 10 mg/l KI II-10-25 mg/l KI III-25-50 mg/l KI IV-25-50 mg/l KI V->100mg/l Zawartość potasu warynkująca klasę czystości wody: KI I i II-do 10 mg/l KI III-10-15 mg/l KI IV-15-20 mg/l KI V->20mg/l Ujęcie: Gospodarstwo Rolne w Brzezinkach

1.azotany mg/l - <4,5 Kl.I

2.potas mg/l - 1,61 Kl.I

Ujęcie: "Stary Folwark" w Wierzbicy Górnej -
Margaretka

1.azotany mg/l - 4,72 Kl.I

2.potas mg/l - 1,31 Kl.I

Ujęcie: w Krzywiczynach

1.azotany mg/l - 10,5 Kl.II

2.potas mg/l - 1,21 Kl.I

Formularz N - karta informacyjna dla dokumentów od listopada 2010r

	Wszystkie dokumenty od listopada 2010r	
1	Numer karty / rok	121/2013
2	Rodzaj dokumentu	Analiza, opracowanie ekofizjograficzne, wyniki badań i pomiarów
3	Temat dokumentu	Ochrona wód
4	Nazwa dokumentu	Badania wód podziemnych z pól 1/2013
5	Zakres przedmiotowy (opis)	Kontrolne analizy fizykochemiczne z piezometrów na polach rolniczego wykorzystania ścieków drożdżowych
6	Obszar, którego dokument dotyczy	1604045 - Wołczyn - obszar wiejski
7	Znak sprawy	ROŚ.6324.8.2013
8	Dokument wytworzył	Magdalena Godzwon
9	Data dokumentu	2013-05-15
10	Dokument zatwierdził	
11	Data zatwierdzenia dokumentu	
12	Miejsce przechowywania (nazwa instytucji, nazwa komórki organizacyjnej, numer pokoju, numer telefonu kontaktowego)	Starostwo Powiatowe w Kluczborku ul. Katowicka 1, 46-200 Kluczbork - Wydział Rolnictwa, Ochrony Środowiska i Leśnictwa, pokój nr 307 i 308, nr tel. (077) 418 52 18 wew. 170-171.
13	Adres elektroniczny zawierający odnośnik do dokumentu	
14	Informacja, czy dokument jest ostateczny	Nie
15	Numery kart innych dokumentów w sprawie	162/2013 , 87/2013 , 126/2013 , 143/2013 , 144/2013
16	Data zamieszczenia danych o dokumencie w wykazie	2014-04-16
17	Zastrzeżenia dotyczące nieudostępniania informacji	
18	Uwagi	Oznaczenie w wodach podziemnych azotanów i potasu Próbki pobierane z piezometrów 23.04.2013 Symbol piezometru-wynik zawartości: potasu/azotanów w mg/l - kwalifikacja klasy zanieczyszczenia wód PZ-0-lokalizacja [N51002'32";E18000'30"] - 8,65/38,8,1 - I/III PZ-00-lokalizacja [N51002'32";E18000'20"] - 5,10/7,07-I/I PZ-1-okalizacja [N51001'18";E18000'46"] - uszkodzony piezometr PZ-2-okalizacja [N51001'43";E18000'55"] - 20,8/68,7 - V/IV PZ-3-lokalizacja [N51001'60";E17059'34"] - 18,0/74,0 - IV/IV

PZ-4-lokalizacja [N51002'03";E18000'25"] -
144/198 - V/V
PZ-5-lokalizacja [N51002'09";E17059'47"] -
123/39,7 - V/III
PZ-6-lokalizacja [N51001'10";E18001'05"] -
2,53/<4,50 - I/I
PZ-7-lokalizacja [N51001'16";E18000'29"] -
31,7/93,1 - V/IV
PZ-8-lokalizacja[N51000'34";E17059'22"] -
73,6/19,5 - V/II
PZ-9-lokalizacja[N51001'31";E18002'57"] -
2,88/56,7 - I/IV
PZ-10-lokalizacja[N51002'10";E18003'55"] -
16,4/<4,50 - IV/I
PZ-11-lokalizacja[N51000'28";E18000'30"] -
6,87/<4,43 - I/I
PZ-12-lokalizacja[N51000'43";E18000'52"] -
49,2/60,6 - V/IV
PZ-13-lokalizacja[N51000'49";E18000'22"] -
1,89/62,8 - I/IV
PZ-14-lokalizacja[N51001'26";E17057'40"] -
1,43/95,4 - I/IV
PZ-15-lokalizacja[N51002'43";E17058'35"] -
1,19/<4,50 - I/I
PZ-16-lokalizacja[N51003'38";E18000'03"] -
2,78/769,2- I/IV
PZ-17-lokalizacja[N51003'27";E18001'29"] -
2,05/89,9 - I/IV
PZ-18-lokalizacja[N51004'47";E18001'45"] -
piezometr uszkodzony
PZ-19-lokalizacja[N51001'45";E18002'11"] -
1,89/<4,50 - I/I
PZ-20-lokalizacja[N51004'03";E18004'37"] -
1,95/84,1 - I/IV
PZ-21-lokalizacja[N51002'46";E 18004'54"] -
1,50/<4,50 - I/I
PZ-22-lokalizacja[N51002'03";E18004'31"] -
5,8/76,9 - I/IV
PZ-23-lokalizacja[N51000'08";E18002'46"] -
11,7/53,9 -III/IV
PZ-L1-lokalizacja[N51000'37";E18001'59"] -
164/<4,50 - V/I
PZ-L2-lokalizacja[N51000'42";E18001'49"] -
242/<4,50 - V/I

Formularz N - karta informacyjna dla dokumentów od listopada 2010r

	Wszystkie dokumenty od listopada 2010r	
1	Numer karty / rok	122/2013
2	Rodzaj dokumentu	Analiza, opracowanie ekofizjograficzne, wyniki badań i pomiarów
3	Temat dokumentu	Ochrona wód
4	Nazwa dokumentu	Kontrolne analizy jakościowe wód chłodniczych wprowadzanych do ziemi - rowu
5	Zakres przedmiotowy (opis)	Badanie temperatury wód chłodniczych wprowadzanych do rowu przydrożnego "A" pr. 3/2013
6	Obszar, którego dokument dotyczy	1604044 - Wołczyn - miasto
7	Znak sprawy	ROŚ.6324.5.2013
8	Dokument wytworzył	Magdalena Godzwon
9	Data dokumentu	2013-06-24
10	Dokument zatwierdził	
11	Data zatwierdzenia dokumentu	
12	Miejsce przechowywania (nazwa instytucji, nazwa komórki organizacyjnej, numer pokoju, numer telefonu kontaktowego)	Starostwo Powiatowe w Kluczborku ul. Katowicka 1, 46-200 Kluczbork - Wydział Rolnictwa, Ochrony Środowiska i Leśnictwa, pokój nr 307 i 308, nr tel. (077) 418 52 18 wew. 170-171.
13	Adres elektroniczny zawierający odnośnik do dokumentu	
14	Informacja, czy dokument jest ostateczny	Nie
15	Numery kart innych dokumentów w sprawie	80/2013 , 165/2013 , 127/2013
16	Data zamieszczenia danych o dokumencie w wykazie	2014-04-16
17	Zastrzeżenia dotyczące nieudostępniania informacji	
18	Uwagi	W dniu pobrania próbek - 10.06.2013r. - Temperatura wód chłodniczych: 29,5 stop. C - dopuszczalna 35 stop. C

Formularz N - karta informacyjna dla dokumentów od listopada 2010r

	Wszystkie dokumenty od listopada 2010r	
1	Numer karty / rok	123/2013
2	Rodzaj dokumentu	Analiza, opracowanie ekofizjograficzne, wyniki badań i pomiarów
3	Temat dokumentu	Ochrona wód
4	Nazwa dokumentu	Badania ścieków z oczyszczalni tlenowej wprowadzanych do Wołczyńskiego Strumienia
5	Zakres przedmiotowy (opis)	ściek oczyszczony 3/2013
6	Obszar, którego dokument dotyczy	1604044 - Wołczyn - miasto
7	Znak sprawy	ROŚ.6324.3.2013
8	Dokument wytworzył	Magdalena Godzwon
9	Data dokumentu	2013-06-24
10	Dokument zatwierdził	
11	Data zatwierdzenia dokumentu	
12	Miejsce przechowywania (nazwa instytucji, nazwa komórki organizacyjnej, numer pokoju, numer telefonu kontaktowego)	Starostwo Powiatowe w Kluczborku ul. Katowicka 1, 46-200 Kluczbork - Wydział Rolnictwa, Ochrony Środowiska i Leśnictwa, pokój nr 307 i 308, nr tel. (077) 418 52 18 wew. 170-171.
13	Adres elektroniczny zawierający odnośnik do dokumentu	
14	Informacja, czy dokument jest ostateczny	Nie
15	Numery kart innych dokumentów w sprawie	119/2013 , 166/2013 , 81/2013 , 124/2013
16	Data zamieszczenia danych o dokumencie w wykazie	2014-04-16
17	Zastrzeżenia dotyczące nieudostępniania informacji	
18	Uwagi	<p>Próbki pobrano 09-10.06.2013r.</p> <p>Parametr (wartość dopuszczalna jednostka) - wynik</p> <p>pH (6,5-9)-7,9</p> <p>temperatura (35oC)-27,0</p> <p>BZT5 (25 mg O2/l)-2,0</p> <p>ChZTCr (125 mg O2/l)-71</p> <p>azot azotanowy (30 mg/l) - 4,91</p> <p>azot azotynowy (1 mg/l) - <0,10</p> <p>azot ogólny (30 mg/l) - 9,36</p> <p>azot amonowy (10 mg/l) - <0,50</p> <p>fosfor ogólny (2 mg/l) - 2,72</p> <p>zawiesina ogólna (35 mg/l) - 13,90</p> <p>siarczany (500 mg/l) - 61,9</p>

Formularz N - karta informacyjna dla dokumentów od listopada 2010r

	Wszystkie dokumenty od listopada 2010r	
1	Numer karty / rok	124/2013
2	Rodzaj dokumentu	Analiza, opracowanie ekofizjograficzne, wyniki badań i pomiarów
3	Temat dokumentu	Ochrona wód
4	Nazwa dokumentu	Badania ścieków z oczyszczalni tlenowej wprowadzanych do Wołczyńskiego Strumienia
5	Zakres przedmiotowy (opis)	ściek oczyszczony 4/2013
6	Obszar, którego dokument dotyczy	1604044 - Wołczyn - miasto
7	Znak sprawy	ROŚ.6324.3.2013
8	Dokument wytworzył	Magdalena Godzwon
9	Data dokumentu	2013-09-05
10	Dokument zatwierdził	
11	Data zatwierdzenia dokumentu	
12	Miejsce przechowywania (nazwa instytucji, nazwa komórki organizacyjnej, numer pokoju, numer telefonu kontaktowego)	Starostwo Powiatowe w Kluczborku ul. Katowicka 1, 46-200 Kluczbork - Wydział Rolnictwa, Ochrony Środowiska i Leśnictwa, pokój nr 307 i 308, nr tel. (077) 418 52 18 wew. 170-171.
13	Adres elektroniczny zawierający odnośnik do dokumentu	
14	Informacja, czy dokument jest ostateczny	Nie
15	Numery kart innych dokumentów w sprawie	119/2013 , 166/2013 , 81/2013 , 123/2013
16	Data zamieszczenia danych o dokumencie w wykazie	2014-04-16
17	Zastrzeżenia dotyczące nieudostępniania informacji	
18	Uwagi	Próbki pobrano 11-12.08.2013r. Parametr (wartość dopuszczalna jednostka) - wynik pH (6,5-9)-7,0 temperatura (35oC)-27,0 BZT5 (25 mg O2/l)-0,7 ChZTCr (125 mg O2/l)-40 azot azotanowy (30 mg/l) - 11,9 azot azotynowy (1 mg/l) - <0,10 azot ogólny (30 mg/l) - 14,0 azot amonowy (10 mg/l) - <0,50 fosfor ogólny (2 mg/l) - <0,10 zawiesina ogólna (35 mg/l) - 14,80 siarczany (500 mg/l) - 160

Formularz N - karta informacyjna dla dokumentów od listopada 2010r

	Wszystkie dokumenty od listopada 2010r	
1	Numer karty / rok	125/2013
2	Rodzaj dokumentu	Analiza, opracowanie ekofizjograficzne, wyniki badań i pomiarów
3	Temat dokumentu	Ochrona wód
4	Nazwa dokumentu	Badania ścieków drożdżowych wykorzystywanych rolniczo 3/2013
5	Zakres przedmiotowy (opis)	Badania sanitarne i wybranych parametrów fizykochemicznych
6	Obszar, którego dokument dotyczy	1604045 - Wołczyn - obszar wiejski
7	Znak sprawy	ROŚ.6324.4.2013
8	Dokument wytworzył	Magdalena Godzwon
9	Data dokumentu	2013-06-24
10	Dokument zatwierdził	
11	Data zatwierdzenia dokumentu	
12	Miejsce przechowywania (nazwa instytucji, nazwa komórki organizacyjnej, numer pokoju, numer telefonu kontaktowego)	Starostwo Powiatowe w Kluczborku ul. Katowicka 1, 46-200 Kluczbork - Wydział Rolnictwa, Ochrony Środowiska i Leśnictwa, pokój nr 307 i 308, nr tel. (077) 418 52 18 wew. 170-171.
13	Adres elektroniczny zawierający odnośnik do dokumentu	
14	Informacja, czy dokument jest ostateczny	Nie
15	Numery kart innych dokumentów w sprawie	118/2013 , 164/2013 , 79/2013 , 161/2013
16	Data zamieszczenia danych o dokumencie w wykazie	2014-04-16
17	Zastrzeżenia dotyczące nieudostępniania informacji	
18	Uwagi	Próbka pobrana 09-10.06.2013r. wynik/wymagania pH - 6,6/6,5-9 PEW-4,723/10 dS/m azot ogólny:494/765 mg N/l potas:>600 mg K/l Bakterie chorobotwórcze z rodzaju Salmonella - niewykrywalne w 1 l Obecność żywych jaj pasożytów: -Ascaris sp. nieobecne w 1 l -Trichuris nieobecne w 1l -Toxocara sp. nieobecne w 1 l

Formularz N - karta informacyjna dla dokumentów od listopada 2010r

	Wszystkie dokumenty od listopada 2010r	
1	Numer karty / rok	126/2013
2	Rodzaj dokumentu	Analiza, opracowanie ekofizjograficzne, wyniki badań i pomiarów
3	Temat dokumentu	Ochrona wód
4	Nazwa dokumentu	Kontrolne analizy wód powierzchniowych z przekrojów na rzekach Strumień Wołczyński i Czarna Woda oraz przesiąków do rowów
5	Zakres przedmiotowy (opis)	Wyniki pomiarów ilości i jakości ścieków dopływających i odpływających z pól RWS - rolniczego wykorzystania ścieków 2/2013
6	Obszar, którego dokument dotyczy	1604045 - Wołczyn - obszar wiejski
7	Znak sprawy	ROŚ.6324.8.2013
8	Dokument wytworzył	Magdalena Godzwon
9	Data dokumentu	2013-06-24
10	Dokument zatwierdził	
11	Data zatwierdzenia dokumentu	
12	Miejsce przechowywania (nazwa instytucji, nazwa komórki organizacyjnej, numer pokoju, numer telefonu kontaktowego)	Starostwo Powiatowe w Kluczborku ul. Katowicka 1, 46-200 Kluczbork - Wydział Rolnictwa, Ochrony Środowiska i Leśnictwa, pokój nr 307 i 308, nr tel. (077) 418 52 18 wew. 170-171.
13	Adres elektroniczny zawierający odnośnik do dokumentu	
14	Informacja, czy dokument jest ostateczny	Nie
15	Numery kart innych dokumentów w sprawie	121/2013 , 162/2013 , 87/2013 , 143/2013 , 144/2013
16	Data zamieszczenia danych o dokumencie w wykazie	2014-04-16
17	Zastrzeżenia dotyczące nieudostępniania informacji	
18	Uwagi	ŚCIEKI PRZEMYSŁOWE _ DROŹDŹOWE Charakterystyka urządzeń oczyszczających ścieki: Pola rolniczego wykorzystania ścieków (1817 ha), Punkty kontrolne na rowach prowadzących do rzeki Czarna Woda: WS-1-[N 51002'30"; E 17059'06"] w km 0+750 rowu R-N (nr45), WS-2-[N 51002'00"; E 17059'33"] w km 1+050 rowu R-M (nr46), WS-4-[N 51001'24"; E 18001'07"] w km 1+650 rowu R-T (w km 1+390 rowu nr 4), WS-5-[N 51001'05"; E 18001'09"] w km 1+120 rowu R-U (w km 1+120 rowu nr 1),

WS-6-[N 51000'15"; E 18000'54"] w km 0+015
rowu R-18 (nrA),
WS-7-[N 51000'24"; E 18000'41"] w km 0+400
rowu R-18 (nrA),
WS-9-[N 51001'29"; E 18002'21"] w km 0+570
rowu R-A (w km 6+080 rowu nr5),
WS-10-[N 51004'08"; E 18001'08"] w km 0+180
rowu R-Ł (w km 13+320 rowu nr K),
WS-11-[N 51000'09"; E 18000'38"] w km 0+030
rowu R-17 (w km 2+280 rowu nrC),
WS-1B-[N 51001'30"; E 18003'40"] w km 0+670
rowu R-5 (nr A-1),
WS-2B-[N 51001'21" ; E 18003'12"] w km
0+100 rowu R-B (nr A-2),
WS-3B-[N 51001'50"; E 18003'31"] w km 0+020
rowu R-E (nr A-3),
S-3B/1-[N 51001'50" ; E 18004'07"] w km
0+760 rowu nr R-E (nr A-3),
WS-4B-[N 51002'04"; E 18003'31"] w km 0+020
rowu R-F (nr A-4)

Data wykonania poboru próbek z WS-1:
21.05.2013r.

parametr: wynik/dopuszczalna wartość-klasa
wód jednostka

pH: 7/6-8,5-Kl. I

zawiesiny ogólne: 3,3/do 25-Kl. I mg/l

BZT5: 5,2/<6-Kl. II mg O2/l

ChZTCr: 29,8/<25-Kl. I mg O2/l

azot amonowy: <0,05/do 0,11-Kl. I mgN-NH4/l

azot azotanowy: 18,1/powyżej 5-Kl. III mgN-
NO3/l

azot azotynowy: 0,158/ - mgN-NO2/l

azot Kjeldahla (Norg+N-NH4): 2,2/ >2-Kl. III-V
mgN/l

azot ogólny: 20,46/>10-Kl. III-V mg/l

fosfor ogólny: 0,06/do 0,2-Kl. I mg P/l

fosforany: 0,147/- mgPO4/l

potas: 12/ - mgK/l

chlorki: 105/do 200-Kl. I mg Cl/l

siarczany: 93,6/do 150-Kl. I mg SO4/l

Data wykonania poboru próbek z WS-2:
21.05.2013r.

parametr: wynik/dopuszczalna wartość-klasa
wód jednostka

pH: 7/6-8,5-Kl. I

zawiesiny ogólne: 6,1/do 25-Kl. I mg/l

BZT5: 3,9/<6-Kl. II mg O2/l

ChZTCr: 18,1/<25-Kl. I mg O2/l

azot amonowy: 0,1/<0,78-Kl. I mgN-NH4/l

azot azotanowy: 15,2/>5-Kl. III-V mg/l

azot azotynowy: 0,0778/ - mgN-NO2/l

azot Kjeldahla (Norg+N-NH4): 1,24/<2-Kl. II
mgN/l

azot ogólny: 16,52/>10-Kl. III-V mg/l

fosfor ogólny: 0,042/<0,2-Kl. I mg P/l

fosforany: 0,11/- mgPO4/l

potas: 11,5/- mgK/l

chlorki: 240/200-300-Kl. II mg Cl/l

siarczany: 115/<150-Kl. I mg SO4/l

Data wykonania poboru próbek z WS-4:
21.05.2013r.

parametr: wynik/dopuszczalna wartość-klasa
wód jednostka

pH: 7,3/6-8,5-Kl. I

zawiesiny ogólne: 20/<25-Kl. I mg/l
BZT5: 5,6/<6-Kl. II mg O2/l
ChZTCr: 29,3/<30-Kl. II mg O2/l
azot amonowy: 0,09/<0,78-Kl. I mgN-NH4/l
azot azotanowy: 5,45/>5-Kl. III-V mgN-NO3/l
azot azotynowy: 0,0502/ - mgN-NO2/l
azot Kjeldahla (Norg+N-NH4): 1,13/<2-Kl. II mgN/l
azot ogólny: 6,63/<10-Kl. II mg/l
fosfor ogólny: 0,36/<0,4-Kl. II mg P/l
fosforany: 0,52/>0,3-Kl. III-V- mgPO4/l
potas: 11,4/ - mgK/l
chlorki: 91,3/do 200-Kl. I mg Cl/l
siarczany: 188/<250 Kl. II mg SO4/l

Data wykonania poboru próbek z WS-5:
21.05.2013r.

parametr: wynik/dopuszczalna wartość-klasa
wód jednostka

pH: 7,1/6-8,5-Kl. I

zawiesiny ogólne: 5,9/do 25-Kl. I mg/l

BZT5: 5,6/<6-Kl. II mg O2/l

ChZTCr: 19,3/<25-Kl. I mg O2/l

azot amonowy: 0,104/<0,78-Kl. I mgN-NH4/l

azot azotanowy: 15/>5-Kl. III-V mgN-NO3/l

azot azotynowy: 0,080/ - mgN-NO2/l

azot Kjeldahla (Norg+N-NH4): 0,68/<1-Kl. I mgN/l

azot ogólny: 15,76/>10-Kl. III-V mg/l

fosfor ogólny: 0,068/ <0,2-Kl. I mg P/l

fosforany: 0,092/- mgPO4/l

potas: 11,7/ - mgK/l

chlorki: 113/do 200-Kl. I mg Cl/l

siarczany: 245/<250-Kl. II mg SO4/l

Data wykonania poboru próbek z WS-6:
21.05.2012r.

parametr: wynik/dopuszczalna wartość-klasa
wód jednostka

pH: 7,2/6-8,5-Kl. I

zawiesiny ogólne: 9,6/<25-Kl. I mg/l

BZT5: 5,8/<6-Kl. II mg O2/l

ChZTCr: 27,6/<30-Kl. II mg O2/l

azot amonowy: 1,13/<1,56-Kl. II mgN-NH4/l

azot azotanowy: 16,2/>5-Kl. III-V mgN-NO3/l

azot azotynowy: 0,116/ - mgN-NO2/l

azot Kjeldahla (Norg+N-NH4): 2,83/>2-Kl. III-V mgN/l

azot ogólny: 19,15/>10-Kl. III-V mg/l

fosfor ogólny: 0,164/<0,2-Kl. I mg P/l

fosforany: 0,159/- mgPO4/l

potas: 31/ - mgK/l

chlorki: 115/do 200-Kl. I mg Cl/l

siarczany: 214/<250-Kl. II mg SO4/l

Data wykonania poboru próbek z WS-7:
21.05.2013r.

parametr: wynik/dopuszczalna wartość-klasa
wód jednostka

pH: 7,2 /6-8,5-Kl. I

zawiesiny ogólne: 10/<25-Kl. I mg/l

BZT5: 5,8/<6-Kl. II mg O2/l

ChZTCr: 28,4/<30-Kl. II mg O2/l

azot amonowy: 1,02/<1,56-Kl. I mgN-NH4/l

azot azotanowy: 18,3/>5-Kl. III-V mgN-NO3/l

azot azotynowy: 0,114/ - mgN-NO2/l

azot Kjeldahla (Norg+N-NH4): 2,54/>2-Kl. III-V mgN/l

azot ogólny: 20,95/>10-Kl. III-V mg/l
fosfor ogólny: 0,076/<0,4-Kl. II mg P/l
fosforany: 0,164/- mgPO₄/l
potas: 31,5/ - mgK/l
chlorki: 123/do 200-Kl. I mg Cl/l
siarczany: 215/<250-Kl. II mg SO₄/l

Data wykonania poboru próbek z WS-9:
21.05.2013r.
parametr: wynik/dopuszczalna wartość-klasa
wód jednostka
pH: 7,5/6-8,5-Kl. I
zawiesiny ogólne: 6,1/do 25-Kl. I mg/l
BZT5: 3,7/<3-Kl. I mg O₂/l
ChZTCr: 15,2/<25-Kl. I mg O₂/l
azot amonowy: 0,12/<0,78-Kl. I mgN-NH₄/l
azot azotanowy: 4,45/<5-Kl. II mgN-NO₃/l
azot azotynowy: 0,053/ - mgN-NO₂/l
azot Kjeldahla (Norg+N-NH₄): 0,792/<1-Kl. I mgN/l
azot ogólny: 5,29/<10-Kl. II mg/l
fosfor ogólny: 0,027/do 0,2-Kl. I mg P/l
fosforany: 0,122/- mgPO₄/l
potas: 4,95/ - mgK/l
chlorki: 78,1/do 200-Kl. I mg Cl/l
siarczany: 165/<250-Kl. II mg SO₄/l

Data wykonania poboru próbek z WS-10:
21.05.2012r.
parametr: wynik/dopuszczalna wartość-klasa
wód jednostka
pH: 7,2/6-8,5-Kl. I
zawiesiny ogólne: 2,3/do 25-Kl. I mg/l
BZT5: 4,9/<6-Kl. II mg O₂/l
ChZTCr: 20,3/<25-Kl. I mg O₂/l
azot amonowy: 0,051/do 0,78-Kl. I mgN-NH₄/l
azot azotanowy: 3,68/<5-Kl. II mgN-NO₃/l
azot azotynowy: 0,0203/- mgN-NO₂/l
azot Kjeldahla (Norg+N-NH₄): 0,68/ <1-Kl. I mgN/l
azot ogólny: 4,38/<5-Kl. I mg/l
fosfor ogólny: 0,052/do 0,2-Kl. I mg P/l
fosforany: 0,076/- mgPO₄/l
potas: 20,3/ - mgK/l
chlorki: 61,4/do 200-Kl. I mg Cl/l
siarczany: 144/<150-Kl. I mg SO₄/l

Data wykonania poboru próbek z WS-11:
21.05.2013r.
parametr: wynik/dopuszczalna wartość-klasa
wód jednostka
pH: 6,8/6-8,5-Kl. I
zawiesiny ogólne: 21/<25-Kl. I mg/l
BZT5: 21,3/>6-Kl. III-V mg O₂/l
ChZTCr: 117/>30-Kl. III-V mg O₂/l
azot amonowy: 2,38/>1,56-Kl. III-V mgN-NH₄/l
azot azotanowy: 14,9/>5-Kl. III-V mgN-NO₃/l
azot azotynowy: 0,0632/ - mgN-NO₂/l
azot Kjeldahla (Norg+N-NH₄): 7,13/>2-Kl. III-V mgN/l
azot ogólny: 22,09/>10-Kl. III-V mg/l
fosfor ogólny: 0,108/<0,2-Kl. I mg P/l
fosforany: <0,076/- mgPO₄/l
potas: 20,9/- mgK/l
chlorki: 189/do 200-Kl. I mg Cl/l
siarczany: 336/>250-Kl. III-V mg SO₄/l

Data wykonania poboru próbek z WS-1B:
21.05.2013r.

parametr: wynik/dopuszczalna wartość-klasa
wód jednostka
pH: 7,0/6-8,5-Kl. I

zawiesiny ogólne: 6,1/<25-Kl. I mg/l
BZT5: 4,8/<6-Kl. II mg O2/l
ChZTCr: 20/<25-Kl. I mg O2/l
azot amonowy: 0,115/<0,78-Kl. I mgN-NH4/l
azot azotanowy: 0,138/<2,2-Kl. I mgN-NO3/l
azot azotynowy: <0,0125/- mgN-NO2/l
azot Kjeldahla (Norg+N-NH4): 1,7/<2-Kl. II mgN/l
azot ogólny: 1,85/<5-Kl. I mg/l
fosfor ogólny: 0,107/<0,2-Kl. I mg P/l
fosforany: 0,116/- mgPO4/l
potas: 4,03/ - mgK/l
chlorki: 55,9/do 200-Kl. I mg Cl/l
siarczany: 110/<150-Kl. I mg SO4/l

Data wykonania poboru próbek z WS-2B:
21.05.2013r.

parametr: wynik/dopuszczalna wartość-klasa
wód jednostka
pH: 7,0/6-8,5-Kl. I

zawiesiny ogólne: 8,4/do 25-Kl. I mg/l
BZT5: 3,1/<6-Kl. II mg O2/l
ChZTCr: 16,2/<25-Kl. I mg O2/l
azot amonowy: <0,05/<0,78-Kl. I mgN-NH4/l
azot azotanowy: 0,172/do 2,2-Kl. I mgN-NO3/l
azot azotynowy: <0,0125/ - mgN-NO2/l
azot Kjeldahla (Norg+N-NH4): 0,68/do 1-Kl. I mgN/l
azot ogólny: 0,87/do 5-Kl. I mg/l
fosfor ogólny: 0,052/do 0,2-Kl. I mg P/l
fosforany: 0,116/- mgPO4/l
potas: 2,84/ - mgK/l
chlorki: 183/do 200-Kl. I mg Cl/l
siarczany: 146/do 150-Kl. I mg SO4/l

Data wykonania poboru próbek z WS-3B:
21.05.2013r.

parametr: wynik/dopuszczalna wartość-klasa
wód jednostka
pH: 7/6-8,5-Kl. I

zawiesiny ogólne: 17/do 25-Kl. I mg/l
BZT5: 3,3/<6-Kl. II mg O2/l
ChZTCr: 17,2/<25-Kl. I mg O2/l
azot amonowy: 0,08/do 1,56-Kl. II mgN-NH4/l
azot azotanowy: 0,164/<5-Kl. II mgN-NO3/l
azot azotynowy: <0,0125/ - mgN-NO2/l
azot Kjeldahla (Norg+N-NH4): 0,79/<1-Kl. I mgN/l
azot ogólny: 0,97/do 5-Kl. I mg/l
fosfor ogólny: 0,425/>0,4-Kl. III-V mg P/l
fosforany: 0,113/- mgPO4/l
potas: 13,5/ - mgK/l
chlorki: 81/do 200-Kl. I mg Cl/l
siarczany: 150/<250-Kl. II mg SO4/l

Data wykonania poboru próbek z WS-3B/1:
21.05.2013r.

parametr: wynik/dopuszczalna wartość-klasa
wód jednostka
pH: 6,8/6-8,5-Kl. I

zawiesiny ogólne: 56/>50-Kl. III-V mg/l
BZT5: 12,2/>6-Kl. III-V mg O2/l
ChZTCr: 123/>30-Kl. III-V mg O2/l
azot amonowy: 4,81/>1,56-Kl. III-V mgN-NH4/l

azot azotanowy: 6,3/>5-Kl.III-V mgN-NO3/l
azot azotynowy: <0,0125/ - mgN-NO2/l
azot Kjeldahla (Norg+N-NH4): 5,09/>2-Kl. III-V
mgN/l
azot ogólny: 11,40/>10-Kl. III-V mg/l
fosfor ogólny: 0,485/>0,4-Kl. III-V mg P/l
fosforany: 4,425/>0,31- mgPO4/l
potas: 101/ - mgK/l
chlorki: 96,9/do 200-Kl. I mg Cl/l
siarczany: 192/<250-Kl.II mg SO4/l

Data wykonania poboru próbek z WS-4B:
21.05.2013r.

parametr: wynik/dopuszczalna wartość-klasa
wód jednostka

pH: 7,5/6-8,5-Kl. I

zawiesiny ogólne: <2,0/do 25-Kl. I mg/l

BZT5: 3,0/3-6-Kl. II mg O2/l

ChZTCr: 13,4/<25-Kl. I mg O2/l

azot amonowy: <0,05/do 0,78-Kl. I mgN-NH4/l

azot azotanowy: 0,082/do 2,2-Kl. I mgN-NO3/l

azot azotynowy: <0,0125/ - mgN-NO2/l

azot Kjeldahla (Norg+N-NH4): <0,4/do 1-Kl. I
mgN/l

azot ogólny: 0,49/do 5-Kl. I mg/l

fosfor ogólny: 0,415/>0,4-Kl. III-V mg P/l

fosforany: 0,15/- mgPO4/l

potas: 2,06/ - mgK/l

chlorki: 70,2/do 200-Kl. I mg Cl/l

siarczany: 91/do 150-Kl. I mg SO4/l

Punkty kontrolne jakości wód
powierzchniowych na rzece Czarna Woda:

PK-I CW - w km 3+840, lokalizacja [N
51002'47" ; E 17058'05"],

PK-II CW - w km 3+020, lokalizacja [N
51001'59" ; E 17058'42"],

Punkty kontrolne jakości wód
powierzchniowych na rzece Strumień
Wołczyński:

PK-I - w km 1+730, lokalizacja [N 50059'55" ;
E 18000'12"],

PK-II - w km 2+770, lokalizacja [N 51000'15" ;
E 18000'53"],

PK-III - w km 4+500, lokalizacja [N 51000'51" ;
E 18002'00"],

PK-IV - w km 5+480, lokalizacja [N 51001'13" ;
E 18002'38"],

PK-V - w km 5+620, lokalizacja [N 51001'16" ;
E 18002'43"],

PK-V/1- w km 6+140, lokalizacja [N 51001'24" ;
E 18003'12"],

PK-V/2- w km 9+330, lokalizacja [N 51002'31" ;
E 18002'59"],

PK-VI - w km 12+420, lokalizacja [N 51002'52"
; E 18002'20"],

PK-VII - w km 10+700, lokalizacja [N 51003'30"
; E 18001'37"],

PK-VIII - w km 15+150, lokalizacja [N 51004'51"
; E 18001'14"],

Data wykonania poboru próbek z PK-I-CW:
21.05.2013

Parametr: wynik/dopuszczalna wartość-klasa
wód jednostka

pH: 7,4/6-8,5-Kl. I

zawiesiny ogólne: 5,7/do 25-Kl. I mg/l
BZT5: 4,2/do 6-Kl. II mg O2/l
ChZTCr: 18,8/<25-Kl. I mg O2/l
Tlen rozpuszczony: 9,1/>7-Kl. I mg O2/l
azot amonowy: 0,212/do 0,78-Kl. I mgN-NH4/l
azot azotanowy: 3,06/>5-Kl. III-V mgN-NO3/l
azot azotynowy: 0,0808/ - mgN-NO2/l
azot Kjeldahla (Norg+N-NH4): 0,679/do 1-Kl. I mgN/l
azot ogólny: 3,82/do 5-Kl. I mg/l
fosfor ogólny: 0,028/do 0,2-Kl. I mg P/l
fosforany: <0,076/- mgPO4/l
potas: 10/ - mgK/l
chlorki: 65,7/do 200-Kl. I mg Cl/l
siarczany: 89,7/do 150-Kl. I mg SO4/l

Data wykonania poboru próbek z PK-II-CW:
21.05.2013
Parametr: wynik/dopuszczalna wartość-klasa
wód jednostka
pH: 7,5/6-8,5-Kl. I
zawiesiny ogólne: <2/do 25-Kl. I mg/l
BZT5: 4,6/do 6-Kl. II mg O2/l
ChZTCr: 14/<25-Kl. I mg O2/l
Tlen rozpuszczony: 9,1/>7-Kl. I mg O2/l
azot amonowy: 0,078/do 0,78-Kl. I mgN-NH4/l
azot azotanowy: 2,48/<5-Kl. II mgN-NO3/l
azot azotynowy: 0,0572/ - mgN-NO2/l
azot Kjeldahla (Norg+N-NH4): 0,792/do 1-Kl. I mgN/l
azot ogólny: 3,33/<5-Kl. I mg/l
fosfor ogólny: 0,031/do 0,2-Kl. I mg P/l
fosforany: 0,089/- mgPO4/l
potas: 13,2/ - mgK/l
chlorki: 67,4/do 200-Kl. I mg Cl/l
siarczany: 79,6/do 150-Kl. I mg SO4/l

Data wykonania poboru próbek z PK-I:
21.05.2013
Parametr: wynik/dopuszczalna wartość-klasa
wód jednostka
pH: 7,3/6-8,5-Kl. I
zawiesiny ogólne: 14/do 25-Kl. I mg/l
BZT5: 5,7/<6-Kl. II mg O2/l
ChZTCr: 26,9/do 30-Kl. II mg O2/l
Tlen rozpuszczony: 6,2/ <7-Kl. II mg O2/l
azot amonowy: 1,7/>1,56-Kl. III-V mgN-NH4/l
azot azotanowy: 2,34/<5-Kl. II mgN-NO3/l
azot azotynowy: 0,0842/ - mgN-NO2/l
azot Kjeldahla (Norg+N-NH4): 2,06/>2-Kl. III-V mgN/l
azot ogólny: 502/<10-Kl. II mg/l
fosfor ogólny: 0,132/<0,2-Kl. I mg P/l
fosforany: 0,101/- mgPO4/l
potas: 12,7/ - mgK/l
chlorki: 72/do 200-Kl. I mg Cl/l
siarczany: 130/do 150-Kl. I mg SO4/l

Data wykonania poboru próbek z PK-II
21.05.2013
Parametr: wynik/dopuszczalna wartość-klasa
wód jednostka
pH: 7,2/6-8,5-Kl. I
zawiesiny ogólne: 22/do 25-Kl. I mg/l
BZT5: 5,8/<6-Kl. II mg O2/l
ChZTCr: 25,4/<30,-Kl. II mg O2/l
Tlen rozpuszczony: 6,3/<7-Kl. II mg O2/l

azot amonowy: 2,26/>1,56-Kl.III-V mgN-NH4/l
azot azotanowy: 3,26/<5-Kl.II mgN-NO3/l
azot azotynowy: 0,0775/ - mgN-NO2/l
azot Kjeldahla (Norg+N-NH4): 3,85/>2-Kl.III-V mgN/l
azot ogólny: 7,19/<10-Kl. II mg/l
fosfor ogólny: 0,103/<0,2-Kl.I mg P/l
fosforany: 0,168/- mgPO4/l
potas: 12,3/ - mgK/l
chlorki: 68,8/do 200-Kl. I mg Cl/l
siarczany: 123/do 150-Kl. I mg SO4/l

Data wykonania poboru próbek z PK-III
21.05.2013
Parametr: wynik/dopuszczalna wartość-klasa
wód jednostka
pH: 7,3/6-8,5-Kl. I
zawiesiny ogólne: 14/<25-Kl.I mg/l
BZT5: 4,7/<6-Kl.II mg O2/l
ChZTCr: 21,4/<25-Kl.I mg O2/l
Tlen rozpuszczony: 9/>7-Kl. I mg O2/l
azot amonowy: 0,126/do 0,78-Kl. I mgN-NH4/l
azot azotanowy: 2,64/<5-Kl.II mgN-NO3/l
azot azotynowy: 0,025/ - mgN-NO2/l
azot Kjeldahla (Norg+N-NH4): 0,566/<2-Kl.II mgN/l
azot ogólny: 2,77/<5-Kl.I mg/l
fosfor ogólny: 0,045/do 0,2-Kl.I mg P/l
fosforany: <0,076/- mgPO4/l
potas: 4,96/ - mgK/l
chlorki: 64,9/do 200-Kl. I mg Cl/l
siarczany: 112/do 150-Kl. I mg SO4/l

Data wykonania poboru próbek z PK-IV
21.05.2013
Parametr: wynik/dopuszczalna wartość-klasa
wód jednostka
pH: 7,3/6-8,5-Kl. I
zawiesiny ogólne: 12/do 25-Kl. I mg/l
BZT5: 3,9/<6-Kl. II mg O2/l
ChZTCr: 18,8/<25-Kl. I mg O2/l
Tlen rozpuszczony: 8,8/powyżej 7-Kl. I mg O2/l
azot amonowy: 0,07/do 0,78-Kl. I mgN-NH4/l
azot azotanowy: 2,18/<5-Kl.II mgN-NO3/l
azot azotynowy: 0,0194/ - mgN-NO2/l
azot Kjeldahla (Norg+N-NH4): 0,566/<1 -Kl.I mgN/l
azot ogólny: 2,77/<5-Kl.I mg/l
fosfor ogólny: 0,045/do 0,2-Kl. I mg P/l
fosforany: <0,076/- mgPO4/l
potas: 3,74/ - mgK/l
chlorki: 56/do 200-Kl. I mg Cl/l
siarczany: 111/do 150-Kl. I mg SO4/l

Data wykonania poboru próbek z PK-V
21.05.,2012
Parametr: wynik/dopuszczalna wartość-klasa
wód jednostka
pH: 7,3/6-8,5-Kl. I
zawiesiny ogólne: 12/do 25-Kl. I mg/l
BZT5: 4,4/<6-Kl.II mg O2/l
ChZTCr: 21,4/<25-Kl.I mg O2/l
Tlen rozpuszczony: 8,8/powyżej 7-Kl. I mg O2/l
azot amonowy: 0,063/do 0,78-Kl. I mgN-NH4/l
azot azotanowy: 2,25/<5-Kl.II mgN-NO3/l
azot azotynowy: 0,0196/ - mgN-NO2/l

azot Kjeldahla (Norg+N-NH₄): 0,622/<1 -Kl.I mgN/l
azot ogólny: 2,89/<5-Kl.I mg/l
fosfor ogólny: 0,094/do 0,2-Kl. I mg P/l
fosforany: <0,076/- mgPO₄/l
potas: 3,78/ - mgK/l
chlorki: 143/do 200-Kl. I mg Cl/l
siarczany: 107/do 150-Kl. I mg SO₄/l.

Data wykonania poboru próbek z PK-V/1
21.05.2013

Parametr: wynik/dopuszczalna wartość-klasa
wód jednostka

pH: 7,3/6-8,5-Kl. I
zawiesiny ogólne: 11/do 25-Kl. I mg/l
BZT5: 4,2/<6-Kl.II mg O₂/l
ChZTCr: 18,8/<25-Kl. I mg O₂/l
Tlen rozpuszczony: 9,4/powyżej 7-Kl. I mg O₂/l
azot amonowy: 0,059/do 0,78-Kl. I mgN-NH₄/l
azot azotanowy: 1,62/<2,2-Kl.I mgN-NO₃/l
azot azotynowy: 0,0202/ - mgN-NO₂/l
azot Kjeldahla (Norg+N-NH₄): 0,566/do 1-Kl.I mgN/l
azot ogólny: 2,21/<10-Kl.II mg/l
fosfor ogólny: 0,053/do 0,4-Kl.II mg P/l
fosforany: <0,076/- mgPO₄/l
potas: 3,58/ - mgK/l
chlorki: 59,7/do 200-Kl. I mg Cl/l
siarczany: 106/do 150-Kl. I mg SO₄/l

Data wykonania poboru próbek z PK-V/2
21.05.2013

Parametr: wynik/dopuszczalna wartość-klasa
wód jednostka

pH: 7,4/6-8,5-Kl. I
zawiesiny ogólne: 17/do 25-Kl. I mg/l
BZT5: 3,4/do 6-Kl. II mg O₂/l
ChZTCr: 11,6/<25-Kl. I mg O₂/l
Tlen rozpuszczony: 9,4/powyżej 7-Kl. I mg O₂/l
azot amonowy: 0,055/do 0,78-Kl. I mgN-NH₄/l
azot azotanowy: 1,78/<2,2-Kl.I mgN-NO₃/l
azot azotynowy: 0,0189/ - mgN-NO₂/l
azot Kjeldahla (Norg+N-NH₄): 0,566/<1-Kl. I mgN/l
azot ogólny: 2,36/<5-Kl.I mg/l
fosfor ogólny: 0,203/do 0,4-Kl. II mg P/l
fosforany: <0,076/- mgPO₄/l
potas: 2,32/ - mgK/l
chlorki: 50,9/do 200-Kl. I mg Cl/l
siarczany: 91,6/do 150-Kl. I mg SO₄/l

Data wykonania poboru próbek z PK-VI
21.05.2012

Parametr: wynik/dopuszczalna wartość-klasa
wód jednostka

pH: 7,4/6-8,5-Kl. I
zawiesiny ogólne: 15/do 25-Kl. I mg/l
BZT5: 3,4/<6-Kl. II mg O₂/l
ChZTCr: 12,3/<25-Kl. I mg O₂/l
Tlen rozpuszczony: 10,1/powyżej 7-Kl. I mg O₂/l
azot amonowy: 0,054/<0,78-Kl. I mgN-NH₄/l
azot azotanowy: 1,44/<2,2-Kl. I mgN-NO₃/l
azot azotynowy: 0,0184/ - mgN-NO₂/l
azot Kjeldahla (Norg+N-NH₄): 0,453/<1 -Kl.I mgN/l
azot ogólny: 1,91/<5-Kl.I mgN/l

fosfor ogólny: 0,203/do 0,2-Kl. I mgP/l
fosforany: <0,076/- mgPO₄/l
potas: 2,37/ - mgK/l
chlorki: 4,3/do 200-Kl. I mg Cl/l
siarczany: 108/do 150-Kl. I mg SO₄/l

Data wykonania poboru próbek z PK-VII
21.05.2013

Parametr: wynik/dopuszczalna wartość-klasa
wód jednostka

pH: 7,5/6-8,5-Kl. I

zawiesiny ogólne: 17/do 25-Kl. I mg/l

BZT5: 3/do 6-Kl. II mg O₂/l

ChZTCr: 10,8/<25-Kl. I mg O₂/l

Tlen rozpuszczony: 8,6/powyżej 7-Kl. I mg O₂/l

azot amonowy: 0,076/do 0,78-Kl. I mgN-NH₄/l

azot azotanowy: 1,27/<2,2-Kl. I mgN-NO₃/l

azot azotynowy: 0,0229/ - mgN-NO₂/l

azot Kjeldahla (Norg+N-NH₄): 0,566/do 1-Kl. I
mgN/l

azot ogólny: 1,86/<5-Kl. I mg/l

fosfor ogólny: 0,057/do 0,2-Kl. I mg P/l

fosforany: <0,0076/- mgPO₄/l

potas: 1,81/ - mgK/l

chlorki: 47,7/do 200-Kl. I mg Cl/l

siarczany: 96,9/do 150-Kl. I mg SO₄/l

Data wykonania poboru próbek z PK-VIII
21.05.2013

Parametr: wynik/dopuszczalna wartość-klasa
wód jednostka

pH: 7,5/6-8,5-Kl. I

zawiesiny ogólne: 17/do 25-Kl. I mg/l

BZT5: 3/<6-Kl. II mg O₂/l

ChZTCr: 10,9/<25-Kl. I mg O₂/l

Tlen rozpuszczony: 8,5/powyżej 7-Kl. I mg O₂/l

azot amonowy: 0,066/do 0,78-Kl. I mgN-NH₄/l

azot azotanowy: 1,51/<2,2-Kl. I mgN-NO₃/l

azot azotynowy: 0,0222/ - mgN-NO₂/l

azot Kjeldahla (Norg+N-NH₄): 0,453/<2-Kl. II
mgN/l

azot ogólny: 1,99/<5-Kl. I mg/l

fosfor ogólny: 0,057/do 0,2-Kl. I mg P/l

fosforany: 0,076/- mgPO₄/l

potas: 1,76/ - mgK/l

chlorki: 48/do 200-Kl. I mg Cl/l

siarczany: 99,2/do 150-Kl. I mg SO₄/l

Formularz N - karta informacyjna dla dokumentów od listopada 2010r

	Wszystkie dokumenty od listopada 2010r	
1	Numer karty / rok	127/2013
2	Rodzaj dokumentu	Analiza, opracowanie ekofizjograficzne, wyniki badań i pomiarów
3	Temat dokumentu	Ochrona wód
4	Nazwa dokumentu	Kontrolne analizy jakościowe wód chłodniczych wprowadzanych do ziemi - rowu
5	Zakres przedmiotowy (opis)	Badanie temperatury wód chłodniczych wprowadzanych do rowu przydrożnego "A" pr. 4/2013
6	Obszar, którego dokument dotyczy	1604024 - Kluczbork - miasto
7	Znak sprawy	ROŚ.6324.5.2013
8	Dokument wytworzył	Magdalena Godzwon
9	Data dokumentu	2013-06-27
10	Dokument zatwierdził	
11	Data zatwierdzenia dokumentu	
12	Miejsce przechowywania (nazwa instytucji, nazwa komórki organizacyjnej, numer pokoju, numer telefonu kontaktowego)	Starostwo Powiatowe w Kluczborku ul. Katowicka 1, 46-200 Kluczbork - Wydział Rolnictwa, Ochrony Środowiska i Leśnictwa, pokój nr 307 i 308, nr tel. (077) 418 52 18 wew. 170-171.
13	Adres elektroniczny zawierający odnośnik do dokumentu	
14	Informacja, czy dokument jest ostateczny	Nie
15	Numery kart innych dokumentów w sprawie	122/2013 , 80/2013 , 165/2013
16	Data zamieszczenia danych o dokumencie w wykazie	2014-04-16
17	Zastrzeżenia dotyczące nieudostępniania informacji	
18	Uwagi	W dniu pobrania próbek - 29.08.2013r. - Temperatura wód chłodniczych: 26,6 stop. C - dopuszczalna 35 stop. C

Formularz N - karta informacyjna dla dokumentów od listopada 2010r

	Wszystkie dokumenty od listopada 2010r	
1	Numer karty / rok	128/2013
2	Rodzaj dokumentu	Analiza, opracowanie ekofizjograficzne, wyniki badań i pomiarów
3	Temat dokumentu	Ochrona wód
4	Nazwa dokumentu	Badania jakościowe wód opadowych i roztopowych
5	Zakres przedmiotowy (opis)	Wody odprowadzane do rowuprzyrodznego "A" 1/2013
6	Obszar, którego dokument dotyczy	1604024 - Kluczbork - miasto
7	Znak sprawy	ROŚ.6341.5.2013
8	Dokument wytworzył	Magdalena Godzwon
9	Data dokumentu	2013-07-01
10	Dokument zatwierdził	
11	Data zatwierdzenia dokumentu	
12	Miejsce przechowywania (nazwa instytucji, nazwa komórki organizacyjnej, numer pokoju, numer telefonu kontaktowego)	Starostwo Powiatowe w Kluczborku ul. Katowicka 1, 46-200 Kluczbork - Wydział Rolnictwa, Ochrony Środowiska i Leśnictwa, pokój nr 307 i 308, nr tel. (077) 418 52 18 wew. 170-171.
13	Adres elektroniczny zawierający odnośnik do dokumentu	
14	Informacja, czy dokument jest ostateczny	Nie
15	Numery kart innych dokumentów w sprawie	163/2013 , 41/2013 , 42/2013
16	Data zamieszczenia danych o dokumencie w wykazie	2014-04-16
17	Zastrzeżenia dotyczące nieudostępniania informacji	
18	Uwagi	Próbka pobrana w dniu 28.05.2013r. Wody opadowe i roztopowe wprowadzane do ziemi - rowu A zawierają: 19,0/100dop. mg/l zawiesin ogólnych i <1,0/15dop. mg/l węglowodorów ropopochodnych

Formularz N - karta informacyjna dla dokumentów od listopada 2010r

	Wszystkie dokumenty od listopada 2010r	
1	Numer karty / rok	143/2013
2	Rodzaj dokumentu	Analiza, opracowanie ekofizjograficzne, wyniki badań i pomiarów
3	Temat dokumentu	Ochrona wód
4	Nazwa dokumentu	Kontrolne analizy wód powierzchniowych z przekrojów na rzekach Strumień Wołczyński i Czarna Woda oraz przesiąków do rowów
5	Zakres przedmiotowy (opis)	Wyniki pomiarów ilości i jakości ścieków dopływających i odpływających z pól RWS - rolniczego wykorzystania ścieków 3/2013
6	Obszar, którego dokument dotyczy	1604045 - Wołczyn - obszar wiejski
7	Znak sprawy	ROŚ.6324.8.2013
8	Dokument wytworzył	Emilia Uryga
9	Data dokumentu	2013-10-09
10	Dokument zatwierdził	
11	Data zatwierdzenia dokumentu	
12	Miejsce przechowywania (nazwa instytucji, nazwa komórki organizacyjnej, numer pokoju, numer telefonu kontaktowego)	Starostwo Powiatowe w Kluczborku ul. Katowicka 1, 46-200 Kluczbork - Wydział Rolnictwa, Ochrony Środowiska i Leśnictwa, pokój nr 307 i 308, nr tel. (077) 418 52 18 wew. 170-171.
13	Adres elektroniczny zawierający odnośnik do dokumentu	
14	Informacja, czy dokument jest ostateczny	Nie
15	Numery kart innych dokumentów w sprawie	121/2013 , 162/2013 , 87/2013 , 126/2013 , 144/2013
16	Data zamieszczenia danych o dokumencie w wykazie	2014-01-27
17	Zastrzeżenia dotyczące nieudostępniania informacji	
18	Uwagi	ŚCIEKI PRZEMYSŁOWE _ DROŹDŹOWE Charakterystyka urządzeń oczyszczających ścieki: Pola rolniczego wykorzystania ścieków (1817 ha), Punkty kontrolne na rowach prowadzących do rzeki Czarna Woda: WS-1-[N 51002'30"; E 17059'06"] w km 0+750 rowu R-N (nr45), WS-2-[N 51002'00"; E 17059'33"] w km 1+050 rowu R-M (nr46), WS-4-[N 51001'24"; E 18001'07"] w km 1+650 rowu R-T (w km 1+390 rowu nr 4), WS-5-[N 51001'05"; E 18001'09"] w km 1+120 rowu R-U (w km 1+120 rowu nr 1),

WS-6-[N 51000'15"; E 18000'54"] w km 0+015
rowu R-18 (nrA),
WS-7-[N 51000'24"; E 18000'41"] w km 0+400
rowu R-18 (nrA),
WS-9-[N 51001'29"; E 18002'21"] w km 0+570
rowu R-A (w km 6+080 rowu nr5),
WS-10-[N 51004'08"; E 18001'08"] w km 0+180
rowu R-Ł (w km 13+320 rowu nr K),
WS-11-[N 51000'09"; E 18000'38"] w km 0+030
rowu R-17 (w km 2+280 rowu nrC),
WS-1B-[N 51001'30"; E 18003'40"] w km 0+670
rowu R-5 (nr A-1),
WS-2B-[N 51001'21" ; E 18003'12"] w km
0+100 rowu R-B (nr A-2),
WS-3B-[N 51001'50"; E 18003'31"] w km 0+020
rowu R-E (nr A-3),
S-3B/1-[N 51001'50" ; E 18004'07"] w km
0+760 rowu nr R-E (nr A-3),
WS-4B-[N 51002'04"; E 18003'31"] w km 0+020
rowu R-F (nr A-4)

Data wykonania poboru próbek z WS-1:
20.08.2013 r.

parametr: wynik/dopuszczalna wartość-klasa
wód jednostka

pH: 7,3/6-8,5-Kl. I

zawiesiny ogólne:17/do 25-Kl. I mg/l

BZT5: 3/<6-Kl. II mg O2/l

ChZTCr: 28,7/<30-Kl. II mg O2/l

azot amonowy: <0,173/do 0,78-Kl. I mgN-NH4/l

azot azotanowy: 13,2/powyżej 5-Kl. III-V mgN-
NO3/l

azot azotynowy: 0,109/ - mgN-NO2/l

azot Kjeldahla (Norg+N-NH4): 2,14/ >2-Kl. III-V
mgN/l

azot ogólny: 15,40/>10-Kl. III-V mg/l

fosfor ogólny: 0,111/do 0,2-Kl. I mg P/l

fosforany: <0,076/ <0,2 - Kl. I mgPO4/l

potas: 92,8/ - mgK/l

chlorki: 61,4/do 200-Kl. I mg Cl/l

siarczany: 93/do 150-Kl. I mg SO4/l

Data wykonania poboru próbek z WS-2:
20.08.2013 r.

parametr: wynik/dopuszczalna wartość-klasa
wód jednostka

pH: 6,8/6-8,5-Kl. I

zawiesiny ogólne: 2,1/do 25-Kl. I mg/l

BZT5: 1,5/<3-Kl. I mg O2/l

ChZTCr: 12,6/<25-Kl. I mg O2/l

azot amonowy: 0,083/<0,78-Kl. I mgN-NH4/l

azot azotanowy: 23,7/>5-Kl. III-V mg/l

azot azotynowy: 0,124/ - mgN-NO2/l

azot Kjeldahla (Norg+N-NH4): 1,35/<2-Kl. II
mgN/l

azot ogólny: 25,20/>10-Kl. III-V mg/l

fosfor ogólny: 0,098/<0,2-Kl. I mg P/l

fosforany: <0,076/<0,2 - Kl. I mgPO4/l

potas: 8,89/- mgK/l

chlorki: 114/<200 Kl. I mg Cl/l

siarczany: 242/ do 250 Kl. II mg SO4/l

Data wykonania poboru próbek z WS-4:
20.08.2013 r.

parametr: wynik/dopuszczalna wartość-klasa
wód jednostka

pH: 7,6/6-8,5-Kl. I

zawiesiny ogólne: 12/<25-Kl. I mg/l
BZT5: 2,2/<3-Kl. I mg O2/l
ChZTCr: 22,6/<25-Kl. I mg O2/l
azot amonowy: 0,056/<0,78-Kl. I mgN-NH4/l
azot azotanowy: 1,96/<2,2-Kl. I mgN-NO3/l
azot azotynowy: 0,0345/ - mgN-NO2/l
azot Kjeldahla (Norg+N-NH4): 1,24/<2-Kl. II mgN/l
azot ogólny: 3,23/<5-Kl. I mg/l
fosfor ogólny: 0,211/<0,4-Kl. II mg P/l
fosforany: <0,076/<0,2 - Kl. I mgPO4/l
potas: 9,21/ - mgK/l
chlorki: 71,6/do 200-Kl. I mg Cl/l
siarczany: 196/<250 Kl. II mg SO4/l

Data wykonania poboru próbek z WS-5:
20.08.2013 r.
parametr: wynik/dopuszczalna wartość-klasa
wód jednostka
pH: 7,3/6-8,5-Kl. I
zawiesiny ogólne: 22 /do 25-Kl. I mg/l
BZT5: 1,8/<3-Kl. I mg O2/l
ChZTCr: 15,3/<25-Kl. I mg O2/l
azot amonowy: 0,064/<0,78-Kl. I mgN-NH4/l
azot azotanowy: 20,6/>5-Kl. III-V mgN-NO3/l
azot azotynowy: 0,116/ - mgN-NO2/l
azot Kjeldahla (Norg+N-NH4): 0,68/<1-Kl. I mgN/l
azot ogólny: 21,40/>10-Kl. III-V mg/l
fosfor ogólny: 0,306/ <0,4-Kl. II mg P/l
fosforany: 0,082/<0,2 Kl. I mgPO4/l
potas: 9,63/ - mgK/l
chlorki: 108/do 200-Kl. I mg Cl/l
siarczany: 238/<250-Kl. II mg SO4/l

Data wykonania poboru próbek z WS-6:
20.08.2013 r.
parametr: wynik/dopuszczalna wartość-klasa
wód jednostka
pH: 7,5/6-8,5-Kl. I
zawiesiny ogólne: 6,8/<25-Kl. I mg/l
BZT5: 2/<3-Kl. I mg O2/l
ChZTCr: 21,5/<25 Kl. II mg O2/l
azot amonowy: 0,151/<0,78 -Kl. I mgN-NH4/l
azot azotanowy: 24,4/>5-Kl. III-V mgN-NO3/l
azot azotynowy: 0,116/ - mgN-NO2/l
azot Kjeldahla (Norg+N-NH4): 0,901/<1-Kl. mgN/l
azot ogólny: 25,40/>10-Kl. III-V mg/l
fosfor ogólny: 0,088/<0,2-Kl. I mg P/l
fosforany: <0,076/ <0,2 Kl. I mgPO4/l
potas: 22/ - mgK/l
chlorki: 95/do 200-Kl. I mg Cl/l
siarczany: 222/<250-Kl. II mg SO4/l

Data wykonania poboru próbek z WS-7:
20.08.2013 r.
parametr: wynik/dopuszczalna wartość-klasa
wód jednostka
pH: 7,5 /6-8,5-Kl. I
zawiesiny ogólne: 4,5/<25-Kl. I mg/l
BZT5: 1,9/<3-Kl. I mg O2/l
ChZTCr: 19,8/<25 Kl. I mg O2/l
azot amonowy: 0,116/<0,78 Kl. I mgN-NH4/l
azot azotanowy: 27,1/>5-Kl. III-V mgN-NO3/l
azot azotynowy: 0,0915/ - mgN-NO2/l
azot Kjeldahla (Norg+N-NH4): 1,3/<2-Kl. II mgN/l
azot ogólny: 28,50/>10-Kl. III-V mg/l

fosfor ogólny: 0,082/<0,2-Kl. I mg P/l
fosforany: <0,076/<0,2 Kl. I mgPO₄/l
potas: 19,2/ - mgK/l
chlorki: 97,3/do 200-Kl. I mg Cl/l
siarczany: 208/<250-Kl. II mg SO₄/l

Data wykonania poboru próbek z WS-9:
20.08.2013 r.
parametr: wynik/dopuszczalna wartość-klasa
wód jednostka
pH: 7,5/6-8,5-Kl. I
zawiesiny ogólne: 6,2/do 25-Kl. I mg/l
BZT5: 1,1/<3-Kl. I mg O₂/l
ChZTCr: 13,4/<25-Kl. I mg O₂/l
azot amonowy: <0,05/<0,78-Kl. I mgN-NH₄/l
azot azotanowy: 2,29/<5-Kl. II mgN-NO₃/l
azot azotynowy: 0,049/ - mgN-NO₂/l
azot Kjeldahla (Norg+N-NH₄): 0,676/<1-Kl. I mgN/l
azot ogólny: 3,01/<5 Kl. I mg/l
fosfor ogólny: 0,076/do 0,2-Kl. I mg P/l
fosforany: 0,098/ <0,2 Kl. I mgPO₄/l
potas: 4,27/ - mgK/l
chlorki: 73,2/do 200-Kl. I mg Cl/l
siarczany: 171/<250-Kl. II mg SO₄/l

Data wykonania poboru próbek z WS-10:
20.08.2013 r.
parametr: wynik/dopuszczalna wartość-klasa
wód jednostka
pH: 7,4/6-8,5-Kl. I
zawiesiny ogólne: 3,6/do 25-Kl. I mg/l
BZT5: 1,9/<3-Kl. I mg O₂/l
ChZTCr: 21,4/<25-Kl. I mg O₂/l
azot amonowy: 0,11/do 0,78-Kl. I mgN-NH₄/l
azot azotanowy: 0,68/<2,2 Kl. I mgN-NO₃/l
azot azotynowy: 0,0244/- mgN-NO₂/l
azot Kjeldahla (Norg+N-NH₄): 1,01/ >1-Kl. II mgN/l
azot ogólny: 1,71/<5-Kl. I mg/l
fosfor ogólny: 0,033/do 0,2-Kl. I mg P/l
fosforany: 0,086/ <0,2 Kl. I mgPO₄/l
potas: 21,6/ - mgK/l
chlorki: 53,5/do 200-Kl. I mg Cl/l
siarczany: 141/<150-Kl. I mg SO₄/l

Data wykonania poboru próbek z WS-11:
19.09.2013 r.
parametr: wynik/dopuszczalna wartość-klasa
wód jednostka
pH: 7,2/6-8,5-Kl. I
zawiesiny ogólne: 65/> 50 Kl. III-V mg/l
BZT5: 4,1/<6-Kl. II mg O₂/l
ChZTCr: 28,2/<30-Kl. II mg O₂/l
azot amonowy: 0,059/<0,78 Kl. I mgN-NH₄/l
azot azotanowy: 16,8/>5 Kl. III-V mgN-NO₃/l
azot azotynowy: 0,0365/ - mgN-NO₂/l
azot Kjeldahla (Norg+N-NH₄): 1,46/<2-Kl. II mgN/l
azot ogólny: 18,30/>10-Kl. III-V mg/l
fosfor ogólny: 0,36/<0,4-Kl. II mg P/l
fosforany: <0,076/<0,2 Kl. I mgPO₄/l
potas: 6,9/- mgK/l
chlorki: 112/do 200-Kl. I mg Cl/l
siarczany: 262/>250-Kl. III-V mg SO₄/l

Data wykonania poboru próbek z WS-1B:

20.08.2013 r.
parametr: wynik/dopuszczalna wartość-klasa
wód jednostka
pH: 7,6/6-8,5-Kl. I
zawiesiny ogólne: 30/<50 Kl. II mg/l
BZT5: 7,4/>6-Kl. III-V mg O2/l
ChZTCr: 49,7/>30 Kl.III-V mg O2/l
azot amonowy: 0,051/<0,78-Kl. I mgN-NH4/l
azot azotanowy: 0,28/<2,2-Kl. I mgN-NO3/l
azot azotynowy: <0,0125/- mgN-NO2/l
azot Kjeldahla (Norg+N-NH4): 4,17/>2-Kl. III-V
mgN/l
azot ogólny: 4,45/<5-Kl.I mg/l
fosfor ogólny: 0,109/<0,2-Kl. I mg P/l
fosforany: <0,076/<0,2 Kl. I mgPO4/l
potas: 10,9/ - mgK/l
chlorki: 42,7/do 200-Kl. I mg Cl/l
siarczany: 25,9/<150-Kl. I mg SO4/l

Data wykonania poboru próbek z WS-2B:
20.08.2013 r.
parametr: wynik/dopuszczalna wartość-klasa
wód jednostka
pH: 6,9/6-8,5-Kl. I
zawiesiny ogólne: 19/do 25-Kl. I mg/l
BZT5: 2,4/<3-Kl. I mg O2/l
ChZTCr: 29,6/<30 Kl.II mg O2/l
azot amonowy: <0,05/<0,78-Kl. I mgN-NH4/l
azot azotanowy: 0,449/do 2,2-Kl. I mgN-NO3/l
azot azotynowy: <0,0125/ - mgN-NO2/l
azot Kjeldahla (Norg+N-NH4): 0,68/do 1 Kl. I
mgN/l
azot ogólny: 1,12/do 5-Kl. I mg/l
fosfor ogólny: 0,055/do 0,2-Kl. I mg P/l
fosforany: <0,076/ <0,2 Kl. I mgPO4/l
potas: 2,16/ - mgK/l
chlorki: 35,3/do 200-Kl. I mg Cl/l
siarczany: 138/do 150-Kl. I mg SO4/l

Data wykonania poboru próbek z WS-3B:
20.08.2013 r.
parametr: wynik/dopuszczalna wartość-klasa
wód jednostka
pH: 7,1/6-8,5-Kl. I
zawiesiny ogólne: 4,1/do 25-Kl. I mg/l
BZT5: 1,1/<3-Kl. I mg O2/l
ChZTCr: 11,7/<25-Kl. I mg O2/l
azot amonowy: 0,192/do 0,78 Kl. I mgN-NH4/l
azot azotanowy: 0,13/<2,2 Kl. I mgN-NO3/l
azot azotynowy: <0,0125/ - mgN-NO2/l
azot Kjeldahla (Norg+N-NH4): 0,68/<1-Kl. I
mgN/l
azot ogólny: 0,81/do 5-Kl. I mg/l
fosfor ogólny: 0,235/<0,4-Kl. III mg P/l
fosforany: <0,076/ <0,2 Kl. I mgPO4/l
potas: 11,8/ - mgK/l
chlorki: 75/do 200 Kl. I mg Cl/l
siarczany: 168/<250-Kl.II mg SO4/l

Data wykonania poboru próbek z WS-3B/1:
19.09.2013 r.
parametr: wynik/dopuszczalna wartość-klasa
wód jednostka
pH: 7,6/6-8,5-Kl. I
zawiesiny ogólne: 90/>50-Kl. III-V mg/l
BZT5: 15,4/>6-Kl.III-V mg O2/l
ChZTCr: 258/>30-Kl.III-V mg O2/l

azot amonowy: 8,72/>1,56-Kl. III-V mgN-NH4/l
azot azotanowy: 15,1/>5-Kl. III-V mgN-NO3/l
azot azotynowy: 0,433/ mgN-NO2/l
azot Kjeldahla (Norg+N-NH4): 16,6/>2-Kl. III-V
mgN/l
azot ogólny: 32,13/>10-Kl. III-V mg/l
fosfor ogólny: 2,74/>0,4-Kl. III-V mg P/l
fosforany: >0,8/>0,31 Kl. III-V mgPO4/l
potas: 4,57/ - mgK/l
chlorki: 57,7/do 200-Kl. I mg Cl/l
siarczany: 79,6/<150-Kl. I mg SO4/l

Data wykonania poboru próbek z WS-4B:
20.08.2013 r.

parametr: wynik/dopuszczalna wartość-klasa
wód jednostka

pH: 7,6/6-8,5-Kl. I

zawiesiny ogólne: 3,5/ do 25-Kl. I mg/l

BZT5: 1,4/<3 Kl. I mg O2/l

ChZTCr: 11,5/<25-Kl. I mg O2/l

azot amonowy: <0,05/do 0,78-Kl. I mgN-NH4/l

azot azotanowy: 0,048/do 2,2-Kl. I mgN-NO3/l

azot azotynowy: <0,0125/ - mgN-NO2/l

azot Kjeldahla (Norg+N-NH4): <0,45/do 1-Kl. I
mgN/l

azot ogólny: 0,50/do 5-Kl. I mg/l

fosfor ogólny: 0,181/<0,2 Kl. I mg P/l

fosforany: <0,076/<0,2 Kl. I mgPO4/l

potas: 2,35/ mgK/l

chlorki: 57/do 200-Kl. I mg Cl/l

siarczany: 94,9/do 150-Kl. I mg SO4/l

Punkty kontrolne jakości wód
powierzchniowych na rzece Czarna Woda:

PK-I CW - w km 3+840, lokalizacja [N
51002'47" ; E 17058'05"],

PK-II CW - w km 3+020, lokalizacja [N
51001'59" ; E 17058'42"],

Punkty kontrolne jakości wód
powierzchniowych na rzece Strumień

Wólczyński:

PK-I - w km 1+730, lokalizacja [N 50059'55" ;
E 18000'12"],

PK-II - w km 2+770, lokalizacja [N 51000'15" ;
E 18000'53"],

PK-III - w km 4+500, lokalizacja [N 51000'51" ;
E 18002'00"],

PK-IV - w km 5+480, lokalizacja [N 51001'13" ;
E 18002'38"],

PK-V - w km 5+620, lokalizacja [N 51001'16" ;
E 18002'43"],

PK-V/1- w km 6+140, lokalizacja [N 51001'24" ;
E 18003'12"],

PK-V/2- w km 9+330, lokalizacja [N 51002'31" ;
E 18002'59"],

PK-VI - w km 12+420, lokalizacja [N 51002'52"
; E 18002'20"],

PK-VII - w km 10+700, lokalizacja [N 51003'30"
; E 18001'37"],

PK-VIII - w km 15+150, lokalizacja [N 51004'51"
; E 18001'14"],

Data wykonania poboru próbek z PK-I-CW:
20.08.2013 r.

Parametr: wynik/dopuszczalna wartość-klasa
wód jednostka

pH: 7,1/6-8,5-Kl. I
zawiesiny ogólne: 3,8/do 25-Kl. I mg/l
BZT5: 1,7/do 3-Kl. I mg O2/l
ChZTCr: 14,4/<25-Kl. I mg O2/l
Tlen rozpuszczony: 5,6/>7 Kl.II mg O2/l
azot amonowy: 0,9/>0,78-Kl. II mgN-NH4/l
azot azotanowy: 0,849/<2,2 Kl. I mgN-NO3/l
azot azotynowy: 0,104/ - mgN-NO2/l
azot Kjeldahla (Norg+N-NH4): 3,21/> 2 Kl.III-V mgN/l
azot ogólny: 4,16/do 5-Kl.I mg/l
fosfor ogólny: 0,223/do 0,4 Kl. II mg P/l
fosforany: <0,138/- mgPO4/l
potas: 6,77/ - mgK/l
chlorki: 51,5/do 200-Kl. I mg Cl/l
siarczany: 81,9/do 150-Kl. I mg SO4/l

Data wykonania poboru próbek z PK-II-CW:
20.08.2013 r.

Parametr: wynik/dopuszczalna wartość-klasa
wód jednostka

pH: 7,2/6-8,5-Kl. I
zawiesiny ogólne: 13/do 25-Kl. I mg/l
BZT5: 3,8/do 6-Kl. II mg O2/l
ChZTCr: 24,2/<25-Kl. I mg O2/l
Tlen rozpuszczony: 4,7/<5-Kl.III-V mg O2/l
azot amonowy: 1,58/> 1,56-Kl III-V mgN-NH4/l
azot azotanowy: 0,094/<2-Kl.I mgN-NO3/l
azot azotynowy: 0,0425/ - mgN-NO2/l
azot Kjeldahla (Norg+N-NH4): 2,7/> 2-Kl. III-V mgN/l
azot ogólny: 2,84/<5-Kl.I mg/l
fosfor ogólny: 1,57/> 0,4-Kl. III-V mg P/l
fosforany: 0,376/>0,31 Kl. III-VmgPO4/l
potas: 13,4/ - mgK/l
chlorki: 60,1/do 200-Kl. I mg Cl/l
siarczany: 69,6/do 150-Kl. I mg SO4/l

Data wykonania poboru próbek z PK-I:
20.08.2013 r.

Parametr: wynik/dopuszczalna wartość-klasa
wód jednostka

pH: 7,3/6-8,5-Kl. I
zawiesiny ogólne: 4,6/do 25-Kl. I mg/l
BZT5: 3,3/<6-Kl. II mg O2/l
ChZTCr: 23,3/do 30-Kl. II mg O2/l
Tlen rozpuszczony: 1,5/ <5-Kl. III-V mg O2/l
azot amonowy: 3,78/>1,56-Kl.III-V mgN-NH4/l
azot azotanowy: 0,424/<2,2 Kl. I mgN-NO3/l
azot azotynowy: 0,098/ - mgN-NO2/l
azot Kjeldahla (Norg+N-NH4): 6,64/>2-Kl.III-V mgN/l
azot ogólny: 7,16/>5 Kl. II mg/l
fosfor ogólny: 0,431/<0,2-Kl.I mg P/l
fosforany: 0,621/>0,31 Kl. III-V mgPO4/l
potas: 8,38/ - mgK/l
chlorki: 58/do 200-Kl. I mg Cl/l
siarczany:115/do 150-Kl. I mg SO4/l

Data wykonania poboru próbek z PK-II
20.08.2013 r.

Parametr: wynik/dopuszczalna wartość-klasa
wód jednostka

pH: 7,3/6-8,5-Kl. I
zawiesiny ogólne: 6,8/do 25-Kl. I mg/l
BZT5: 3,4/<6-Kl. II mg O2/l
ChZTCr: 24,0/<25 Kl. I mg O2/l

Tlen rozpuszczony: 1,5/<5 Kl. III-V mg O₂/l
azot amonowy: 2,36/>1,56-Kl.III-V mgN-NH₄/l
azot azotanowy: 0,524/<2 Kl. I mgN-NO₃/l
azot azotynowy: 0,148/ mgN-NO₂/l
azot Kjeldahla (Norg+N-NH₄): 3,72/>2-Kl.III-V mgN/l
azot ogólny: 4,39/<10-Kl. II mg/l
fosfor ogólny: 0,586/>0,4-Kl.III-V mg P/l
fosforany: 0,603/>0,31Kl. III-V mgPO₄/l
potas: 6,2/ mgK/l
chlorki: 44,8/do 200-Kl. I mg Cl/l
siarczany:88,1/do 150-Kl. I mg SO₄/l

Data wykonania poboru próbek z PK-III
20.08.2013 r.
Parametr: wynik/dopuszczalna wartość-klasa
wód jednostka
pH: 7,3/6-8,5-Kl. I
zawiesiny ogólne: <2,0/<25-Kl.I mg/l
BZT5: 1,3/<3 Kl. I mg O₂/l
ChZTCr: 12,0/<25 Kl.I mg O₂/l
Tlen rozpuszczony: 7,8/>7 Kl. I mg O₂/l
azot amonowy: 0,069/do 0,78-Kl. I mgN-NH₄/l
azot azotanowy: 2,29/<5-Kl.II mgN-NO₃/l
azot azotynowy: 0,027/ - mgN-NO₂/l
azot Kjeldahla (Norg+N-NH₄): 1,69/<2-Kl.II mgN/l
azot ogólny: 4,01/<5-Kl.I mg/l
fosfor ogólny: 0,071/do 0,2-Kl.I mg P/l
fosforany:<0,076/ do 0,2 Kl. I mgPO₄/l
potas: 3,49/ - mgK/l
chlorki: 48,5/do 200-Kl. I mg Cl/l
siarczany: 101/do 150-Kl. I mg SO₄/l

Data wykonania poboru próbek z PK-IV
20.08.2013 r.
Parametr: wynik/dopuszczalna wartość-klasa
wód jednostka
pH: 7,4/6-8,5-Kl. I
zawiesiny ogólne: 6,3/do 25-Kl. I mg/l
BZT5: 3,4/<6-Kl. II mg O₂/l
ChZTCr: 12,2/<25-Kl. I mg O₂/l
Tlen rozpuszczony: 8,1/>7 Kl. I mg O₂/l
azot amonowy: 0,067/do 0,78-Kl. I mgN-NH₄/l
azot azotanowy: 1,25/<2,2 Kl. I mgN-NO₃/l
azot azotynowy: 0,0171/ - mgN-NO₂/l
azot Kjeldahla (Norg+N-NH₄): 0,901/<1 -Kl.I mgN/l
azot ogólny: 2,17/<5-Kl.I mg/l
fosfor ogólny: 0,068/do 0,2-Kl. I mg P/l
fosforany: <0,076/- mgPO₄/l
potas: 3,25/ - mgK/l
chlorki: 43,8/do 200-Kl. I mg Cl/l
siarczany: 104/do 150-Kl. I mg SO₄/l

Data wykonania poboru próbek z PK-V
20.08.,2013 r.
Parametr: wynik/dopuszczalna wartość-klasa
wód jednostka
pH: 7,4/6-8,5-Kl. I
zawiesiny ogólne: 6/do 25-Kl. I mg/l
BZT5: 1,5/<3 Kl. I mg O₂/l
ChZTCr: 13,3/<25-Kl.I mg O₂/l
Tlen rozpuszczony: 7,6/powyżej 7-Kl. I mg O₂/l
azot amonowy: 0,077/do 0,78-Kl. I mgN-NH₄/l
azot azotanowy: 1,24/<2,2 Kl. I mgN-NO₃/l

azot azotynowy: 0,0166/ - mgN-NO₂/l
azot Kjeldahla (Norg+N-NH₄): 0,788/<1 Kl. I mgN/l
azot ogólny: 2,04/<5-Kl. I mg/l
fosfor ogólny: 0,074/do 0,2 Kl. I mg P/l
fosforany: <0,076/ do 0,2 Kl. I mgPO₄/l
potas: 3,3/ - mgK/l
chlorki: 45/do 200-Kl. I mg Cl/l
siarczany: 105/do 150-Kl. I mg SO₄/l.

Data wykonania poboru próbek z PK-V/1
20.08.2013 r.

Parametr: wynik/dopuszczalna wartość-klasa
wód jednostka

pH: 7,4/6-8,5-Kl. I

zawiesiny ogólne: 6,3/do 25-Kl. I mg/l

BZT5: 1,1/<3 Kl. I mg O₂/l

ChZTCr: 11,5/<25-Kl. I mg O₂/l

Tlen rozpuszczony: 7,9/powyżej 7-Kl. I mg O₂/l

azot amonowy: 0,066/do 0,78-Kl. I mgN-NH₄/l

azot azotanowy: 1,29/<2,2-Kl. I mgN-NO₃/l

azot azotynowy: 0,014/ - mgN-NO₂/l

azot Kjeldahla (Norg+N-NH₄): 0,788/do 1 Kl. I mgN/l

azot ogólny: 2,09/<5 Kl. I mg/l

fosfor ogólny: 0,09/do 0,2 Kl. I mg P/l

fosforany: <0,076/ mgPO₄/l

potas: 3,1/ mgK/l

chlorki: 46,4/do 200-Kl. I mg Cl/l

siarczany: 103/do 150-Kl. I mg SO₄/l

Data wykonania poboru próbek z PK-V/2
20.08.2013 r.

Parametr: wynik/dopuszczalna wartość-klasa
wód jednostka

pH: 7,5/6-8,5-Kl. I

zawiesiny ogólne: 16/do 25-Kl. I mg/l

BZT5: 1,3/do 3-Kl. I mg O₂/l

ChZTCr: 13,8/<25-Kl. I mg O₂/l

Tlen rozpuszczony: 8,9/powyżej 7-Kl. I mg O₂/l

azot amonowy: 0,051/do 0,78-Kl. I mgN-NH₄/l

azot azotanowy: 1,42/<2,2-Kl. I mgN-NO₃/l

azot azotynowy: 0,0168/ - mgN-NO₂/l

azot Kjeldahla (Norg+N-NH₄): 0,45/<1 Kl. I mgN/l

azot ogólny: 1,89/<5-Kl. I mg/l

fosfor ogólny: 0,54/do 0,4-Kl. II mg P/l

fosforany: <0,076/ do 0,2 Kl. I mgPO₄/l

potas: 2,22/ - mgK/l

chlorki: 38,6/do 200-Kl. I mg Cl/l

siarczany: 102/do 150-Kl. I mg SO₄/l

Data wykonania poboru próbek z PK-VI
20.08.2013 r.

Parametr: wynik/dopuszczalna wartość-klasa
wód jednostka

pH: 7,5/6-8,5-Kl. I

zawiesiny ogólne: 16/do 25-Kl. I mg/l

BZT5: 1,6/<3 Kl. I mg O₂/l

ChZTCr: 15,9/<25-Kl. I mg O₂/l

Tlen rozpuszczony: 9,2/powyżej 7-Kl. I mg O₂/l

azot amonowy: 0,059/<0,78-Kl. I mgN-NH₄/l

azot azotanowy: 1,44/<2,2-Kl. I mgN-NO₃/l

azot azotynowy: 0,0169/ - mgN-NO₂/l

azot Kjeldahla (Norg+N-NH₄): 0,563/<1 Kl. I mgN/l

azot ogólny: 2,02/<5-Kl. I mgN/l

fosfor ogólny: 0,544/> 0,31 Kl. III-V mgP/l
fosforany: <0,076/ do 0,2 Kl. I mgPO₄/l
potas: 2,21/ - mgK/l
chlorki: 39,7/do 200-Kl. I mg Cl/l
siarczany: 106/do 150-Kl. I mg SO₄/l

Data wykonania poboru próbek z PK-VII
20.08.2013 r.

Parametr: wynik/dopuszczalna wartość-klasa
wód jednostka

pH: 7,5/6-8,5-Kl. I

zawiesiny ogólne: 18/do 25 Kl. I mg/l

BZT5: 1,3/do 3 Kl. I mg O₂/l

ChZTCr: 13,1/<25-Kl. I mg O₂/l

Tlen rozpuszczony: 9,1/powyżej 7 Kl. I mg O₂/l

azot amonowy: 0,068/do 0,78-Kl. I mgN-NH₄/l

azot azotanowy: 1,31/<2,2-Kl. I mgN-NO₃/l

azot azotynowy: 0,0161/ - mgN-NO₂/l

azot Kjeldahla (Norg+N-NH₄): 0,732/do 1 Kl. I
mgN/l

azot ogólny: 2,06/<5-Kl. I mg/l

fosfor ogólny: 0,313/> 0,31 Kl. III-V mg P/l

fosforany: <0,076/ do 0,2 Kl. I mgPO₄/l

potas: 1,68/ - mgK/l

chlorki: 34,7/do 200 Kl. I mg Cl/l

siarczany: 82,3/do 150 Kl. I mg SO₄/l

Data wykonania poboru próbek z PK-VIII
20.08.2013 r.

Parametr: wynik/dopuszczalna wartość-klasa
wód jednostka

pH: 7,5/6-8,5-Kl. I

zawiesiny ogólne: 18/do 25-Kl. I mg/l

BZT5: 1,5 /<3 Kl. I mg O₂/l

ChZTCr: 14,2/<25-Kl. I mg O₂/l

Tlen rozpuszczony: 8,6/powyżej 7-Kl. I mg O₂/l

azot amonowy: 0,064/do 0,78-Kl. I mgN-NH₄/l

azot azotanowy: 0,408/<2,2 Kl. I mgN-NO₃/l

azot azotynowy: 0,0156/ - mgN-NO₂/l

azot Kjeldahla (Norg+N-NH₄): 0,788/<1 Kl. I
mgN/l

azot ogólny: 1,21/<5-Kl. I mg/l

fosfor ogólny: 0,345/do 0,4 Kl. II mg P/l

fosforany: <0,076/ do 0,2 Kl. I mgPO₄/l

potas: 1,67/ - mgK/l

chlorki: 34/do 200-Kl. I mg Cl/l

siarczany: 84,6/do 150-Kl. I mg SO₄/l

Formularz N - karta informacyjna dla dokumentów od listopada 2010r

	Wszystkie dokumenty od listopada 2010r	
1	Numer karty / rok	144/2013
2	Rodzaj dokumentu	Analiza, opracowanie ekofizjograficzne, wyniki badań i pomiarów
3	Temat dokumentu	Ochrona wód
4	Nazwa dokumentu	Kontrolne analizy wód powierzchniowych z przekrojów na rzekach Strumień Wołczyński i Czarna Woda oraz przesiąków do rowów
5	Zakres przedmiotowy (opis)	Wyniki pomiarów ilości i jakości ścieków dopływających i odpływających z pól RWŚ - rolniczego wykorzystania ścieków 4/2013
6	Obszar, którego dokument dotyczy	1604045 - Wołczyn - obszar wiejski
7	Znak sprawy	ROŚ.6324.8.2013
8	Dokument wytworzył	Emilia Uryga
9	Data dokumentu	2013-12-23
10	Dokument zatwierdził	
11	Data zatwierdzenia dokumentu	
12	Miejsce przechowywania (nazwa instytucji, nazwa komórki organizacyjnej, numer pokoju, numer telefonu kontaktowego)	Starostwo Powiatowe w Kluczborku ul. Katowicka 1, 46-200 Kluczbork - Wydział Rolnictwa, Ochrony Środowiska i Leśnictwa, pokój nr 307 i 308, nr tel. (077) 418 52 18 wew. 170-171.
13	Adres elektroniczny zawierający odnośnik do dokumentu	
14	Informacja, czy dokument jest ostateczny	Nie
15	Numery kart innych dokumentów w sprawie	121/2013 , 162/2013 , 87/2013 , 126/2013 , 143/2013
16	Data zamieszczenia danych o dokumencie w wykazie	2014-04-16
17	Zastrzeżenia dotyczące nieudostępniania informacji	
18	Uwagi	ŚCIEKI PRZEMYSŁOWE _ DROŹDŹOWE Charakterystyka urządzeń oczyszczających ścieki: Pola rolniczego wykorzystania ścieków (1817 ha), Punkty kontrolne na rowach prowadzących do rzeki Czarna Woda: WS-1-[N 51002'30"; E 17059'06"] w km 0+750 rowu R-N (nr45), WS-2-[N 51002'00"; E 17059'33"] w km 1+050 rowu R-M (nr46), WS-4-[N 51001'24"; E 18001'07"] w km 1+650 rowu R-T (w km 1+390 rowu nr 4), WS-5-[N 51001'05"; E 18001'09"] w km 1+120 rowu R-U (w km 1+120 rowu nr 1),

WS-6-[N 51000'15"; E 18000'54"] w km 0+015
rowu R-18 (nrA),
WS-7-[N 51000'24"; E 18000'41"] w km 0+400
rowu R-18 (nrA),
WS-9-[N 51001'29"; E 18002'21"] w km 0+570
rowu R-A (w km 6+080 rowu nr5),
WS-10-[N 51004'08"; E 18001'08"] w km 0+180
rowu R-Ł (w km 13+320 rowu nr K),
WS-11-[N 51000'09"; E 18000'38"] w km 0+030
rowu R-17 (w km 2+280 rowu nrC),
WS-1B-[N 51001'30"; E 18003'40"] w km 0+670
rowu R-5 (nr A-1),
WS-2B-[N 51001'21" ; E 18003'12"] w km
0+100 rowu R-B (nr A-2),
WS-3B-[N 51001'50"; E 18003'31"] w km 0+020
rowu R-E (nr A-3),
S-3B/1-[N 51001'50" ; E 18004'07"] w km
0+760 rowu nr R-E (nr A-3),
WS-4B-[N 51002'04"; E 18003'31"] w km 0+020
rowu R-F (nr A-4)

Data wykonania poboru próbek z WS-1:
26.11.2013r.

parametr: wynik/dopuszczalna wartość-klasa
wód jednostka

pH: 7,3/6-8,5-Kl. I

zawiesiny ogólne:5/do 25-Kl. I mg/l

BZT5: 1,5/<3 Kl. I mg O2/l

ChZTCr: 17,8/<25-Kl. I mg O2/l

azot amonowy: <0,144/do 0,78-Kl. I mgN-NH4/l

azot azotanowy: 12,5/powyżej 5 - Kl. III-V mgN-
NO3/l

azot azotynowy: 0,0868/ - mgN-NO2/l

azot Kjeldahla (Norg+N-NH4): 1,49/ <2-Kl. II
mgN/l

azot ogólny: 14,08/>10-Kl. III-V mg/l

fosfor ogólny: 0,036/do 0,2-Kl. I mg P/l

fosforany: <0,076/ <0,2 - Kl. I mgPO4/l

potas: 86,5/ - mgK/l

chlorki: 71,5/do 200-Kl. I mg Cl/l

siarczany: 106/do 150-Kl. I mg SO4/l

Data wykonania poboru próbek z WS-2:
26.11.2013 r.

parametr: wynik/dopuszczalna wartość-klasa
wód jednostka

pH: 7,0/6-8,5-Kl. I

zawiesiny ogólne: 4,2/do 25-Kl. I mg/l

BZT5: 4,1/<6-Kl. II mg O2/l

ChZTCr: 25/od 25 do 30 -Kl.II mg O2/l

azot amonowy: 0,11/<0,78-Kl. I mgN-NH4/l

azot azotanowy: 19,3/>5-Kl. III-V mg/l-NO3/l

azot azotynowy: 0,253/ - mgN-NO2/l

azot Kjeldahla (Norg+N-NH4): 1,14/<2-Kl. II
mgN/l

azot ogólny: 20,69/>10-Kl. III-V mg/l

fosfor ogólny: 0,141/<0,2-Kl. I mg P/l

fosforany: <0,076/<0,2 - Kl. I mgPO4/l

potas: 12,3/- mgK/l

chlorki: 120/<200 Kl. I mg Cl/l

siarczany: 261/ > 250 Kl. III-V mg SO4/l

Data wykonania poboru próbek z WS-4:
26.11.2013 r.

parametr: wynik/dopuszczalna wartość-klasa
wód jednostka

pH: 7,5/6-8,5-Kl. I

zawiesiny ogólne: 2,6/<25-Kl. I mg/l
BZT5: 4,1/>3-Kl. II mg O2/l
ChZTCr: 29,8/<30 Kl. II mg O2/l
azot amonowy: 0,125/<0,78-Kl. I mgN-NH4/l
azot azotanowy: 3,06/<5 -Kl. II mgN-NO3/l
azot azotynowy: 0,0212/ - mgN-NO2/l
azot Kjeldahla (Norg+N-NH4): 0,914/<1-Kl. I mgN/l
azot ogólny: 4,00/<5-Kl. I mg/l
fosfor ogólny: 0,053/<0,2-Kl. I mg P/l
fosforany: <0,355/>0,31 - Kl. III-V mgPO4/l
potas: 7,45/ - mgK/l
chlorki: 76,4/do 200-Kl. I mg Cl/l
siarczany: 192/<250 Kl. II mg SO4/l

Data wykonania poboru próbek z WS-5:
26.11.2013 r.
parametr: wynik/dopuszczalna wartość-klasa
wód jednostka
pH: 7,5/6-8,5-Kl. I
zawiesiny ogólne: 7,8 /do 25-Kl. I mg/l
BZT5: 4/<6-Kl. II mg O2/l
ChZTCr: 25,9/<30-Kl. II mg O2/l
azot amonowy: 0,186/<0,78-Kl. I mgN-NH4/l
azot azotanowy: 18,8/>5-Kl. III-V mgN-NO3/l
azot azotynowy: 0,157/ - mgN-NO2/l
azot Kjeldahla (Norg+N-NH4): 1,03/<2-Kl. II mgN/l
azot ogólny: 19,99/>10-Kl. III-V mg/l
fosfor ogólny: 0,031/ <0,2-Kl. I mg P/l
fosforany: <0,076/<0,2 Kl. I mgPO4/l
potas: 12,7/ - mgK/l
chlorki: 121/do 200-Kl. I mg Cl/l
siarczany: 261/>250-Kl. III-V mg SO4/l

Data wykonania poboru próbek z WS-6:
26.11.2013 r.
parametr: wynik/dopuszczalna wartość-klasa
wód jednostka
pH: 7,7/6-8,5-Kl. I
zawiesiny ogólne: 10,0/<25-Kl. I mg/l
BZT5: 2,8/<3-Kl. I mg O2/l
ChZTCr: 19,1/<25 Kl. I mg O2/l
azot amonowy: 0,19/<0,78 -Kl. I mgN-NH4/l
azot azotanowy: 18,2/>5-Kl. III-V mgN-NO3/l
azot azotynowy: 0,052/ - mgN-NO2/l
azot Kjeldahla (Norg+N-NH4): 0,457/<1-Kl. I mgN/l
azot ogólny: 18,71/>10-Kl. III-V mg/l
fosfor ogólny: 0,402/>0,4-Kl. III-V mg P/l
fosforany: <0,076/ <0,2 Kl. I mgPO4/l
potas: 18,4/ - mgK/l
chlorki: 95,4/do 200-Kl. I mg Cl/l
siarczany: 252/>250-Kl. III-V mg SO4/l

Data wykonania poboru próbek z WS-7:
26.11.2013 r.
parametr: wynik/dopuszczalna wartość-klasa
wód jednostka
pH: 7,8 /6-8,5-Kl. I
zawiesiny ogólne: 9,8/<25-Kl. I mg/l
BZT5: 2,8/<3-Kl. I mg O2/l
ChZTCr: 19,9/<25 Kl. I mg O2/l
azot amonowy: 0,139/<0,78 Kl. I mgN-NH4/l
azot azotanowy: 24,6/>5-Kl. III-V mgN-NO3/l
azot azotynowy: 0,0514/ - mgN-NO2/l
azot Kjeldahla (Norg+N-NH4): 0,572/<1-Kl. I

mgN/l
azot ogólny: 25,22/>10-Kl. III-V mg/l
fosfor ogólny: 0,433/> 0,4 -Kl. III-V mg P/l
fosforany: <0,076/<0,2 Kl. I mgPO₄/l
potas: 13,8/ - mgK/l
chlorki: 93,2/do 200-Kl. I mg Cl/l
siarczany: 229/<250-Kl. II mg SO₄/l

Data wykonania poboru próbek z WS-9:
26.11.2013 r.
parametr: wynik/dopuszczalna wartość-klasa
wód jednostka
pH: 7,6/6-8,5-Kl. I
zawiesiny ogólne: 11/do 25-Kl. I mg/l
BZT5: 2,7/<3-Kl. I mg O₂/l
ChZTCr: 19,2/<25-Kl. I mg O₂/l
azot amonowy: <0,282/<0,78-Kl. I mgN-NH₄/l
azot azotanowy: 4,62/<5-Kl. II mgN-NO₃/l
azot azotynowy: 0,072/ - mgN-NO₂/l
azot Kjeldahla (Norg+N-NH₄): 1,2/<2-Kl. III-V
mgN/l
azot ogólny: 5,89/<10 Kl. II mg/l
fosfor ogólny: 0,212/<0,4-Kl. II mg P/l
fosforany: <0,076/ <0,2 Kl. I mgPO₄/l
potas: 5,48/ - mgK/l
chlorki: 81/do 200-Kl. I mg Cl/l
siarczany: 194/<250-Kl. II mg SO₄/l

Data wykonania poboru próbek z WS-10:
26.11.2013 r.
parametr: wynik/dopuszczalna wartość-klasa
wód jednostka
pH: 7,4/6-8,5-Kl. I
zawiesiny ogólne: 4,6/do 25-Kl. I mg/l
BZT5: 1,7/<3-Kl. I mg O₂/l
ChZTCr: 13,6/<25-Kl. I mg O₂/l
azot amonowy: 0,748/do 0,78-Kl. I mgN-NH₄/l
azot azotanowy: 1,72/<2,2 Kl. I mgN-NO₃/l
azot azotynowy: 0,0235/- mgN-NO₂/l
azot Kjeldahla (Norg+N-NH₄): 1,70/ <2-Kl. II
mgN/l
azot ogólny: 3,44/<5-Kl. I mg/l
fosfor ogólny: 0,263/do 0,4 -Kl. II mg P/l
fosforany: <0,076/ <0,2 Kl. I mgPO₄/l
potas: 5,28/ - mgK/l
chlorki: 46,2/do 200-Kl. I mg Cl/l
siarczany: 157/<250-Kl. II mg SO₄/l

Data wykonania poboru próbek z WS-11:
26.11.2013 r.
parametr: wynik/dopuszczalna wartość-klasa
wód jednostka
pH: 7,3/6-8,5-Kl. I
zawiesiny ogólne: 23/< 25 Kl. I mg/l
BZT5: 2,1/<3-Kl. I mg O₂/l
ChZTCr: 29,5/<30-Kl. II mg O₂/l
azot amonowy: <0,05/<0,78 Kl. I mgN-NH₄/l
azot azotanowy: 2,54/<5 Kl. II mgN-NO₃/l
azot azotynowy: 0,0125/ - mgN-NO₂/l
azot Kjeldahla (Norg+N-NH₄): 2,52/>2-Kl. III-V
mgN/l
azot ogólny: 5,07/>10-Kl. III-V mg/l
fosfor ogólny: 0,164/<0,2-Kl. I mg P/l
fosforany: <0,076/<0,2 Kl. I mgPO₄/l
potas: 137/- mgK/l
chlorki: 152/do 200-Kl. I mg Cl/l
siarczany: 383/>250-Kl. III-V mg SO₄/l

Data wykonania poboru próbek z WS-1B:
26.11.2013 r.
parametr: wynik/dopuszczalna wartość-klasa
wód jednostka
pH: 7,9/6-8,5-Kl. I
zawiesiny ogólne: 10/<25 Kl. I mg/l
BZT5: 3,4/<6-Kl. II mg O2/l
ChZTCr: 19,7/<25 Kl. II mg O2/l
azot amonowy: 0,06/<0,78-Kl. I mgN-NH4/l
azot azotanowy: 0,06/<2,2-Kl. I mgN-NO3/l
azot azotynowy: <0,0125/- mgN-NO2/l
azot Kjeldahla (Norg+N-NH4): 1,6/<2-Kl. II mgN/l
azot ogólny: 1,67/<5-Kl. I mg/l
fosfor ogólny: 0,071/<0,2-Kl. I mg P/l
fosforany: <0,076/<0,2 Kl. I mgPO4/l
potas: 3,55/ - mgK/l
chlorki: 31,6/do 200-Kl. I mg Cl/l
siarczany: 121/<150-Kl. I mg SO4/l

Data wykonania poboru próbek z WS-2B:
26.11.2013 r.
parametr: wynik/dopuszczalna wartość-klasa
wód jednostka
pH: 6,9/6-8,5-Kl. I
zawiesiny ogólne: 11/do 25-Kl. I mg/l
BZT5: 1,9/<3-Kl. I mg O2/l
ChZTCr: 16,2/<25 Kl. I mg O2/l
azot amonowy: <0,075/<0,78-Kl. I mgN-NH4/l
azot azotanowy: 0,103/< 2,2-Kl. I mgN-NO3/l
azot azotynowy: <0,0125/ - mgN-NO2/l
azot Kjeldahla (Norg+N-NH4): 0,46/< 1 Kl. I
mgN/l
azot ogólny: 0,58/< 5-Kl. I mg/l
fosfor ogólny: 0,028/< 0,2-Kl. I mg P/l
fosforany: <0,076/ <0,2 Kl. I mgPO4/l
potas: 2,92/ - mgK/l
chlorki: 35,9/< 200-Kl. I mg Cl/l
siarczany: 135/< 150-Kl. I mg SO4/l

Data wykonania poboru próbek z WS-3B:
26.11.2013 r.
parametr: wynik/dopuszczalna wartość-klasa
wód jednostka
pH: 7,3/6-8,5-Kl. I
zawiesiny ogólne: 5,4/< 25-Kl. I mg/l
BZT5: 3,1/<3-Kl. I mg O2/l
ChZTCr: 22,8/<30-Kl. II mg O2/l
azot amonowy: 0,109/do 0,78 Kl. I mgN-NH4/l
azot azotanowy: 0,208/<2,2 Kl. I mgN-NO3/l
azot azotynowy: <0,0125/ - mgN-NO2/l
azot Kjeldahla (Norg+N-NH4): 0,69/<1-Kl. I
mgN/l
azot ogólny: 0,91/< 5-Kl. I mg/l
fosfor ogólny: 0,026/<0,2-Kl. I mg P/l
fosforany: <0,076/ <0,2 Kl. I mgPO4/l
potas: 11,8/ - mgK/l
chlorki: 73,1/< 200 Kl. I mg Cl/l
siarczany: 162/<250-Kl.II mg SO4/l

Data wykonania poboru próbek z WS-3B/1:
26.11.2013 r.
parametr: wynik/dopuszczalna wartość-klasa
wód jednostka
pH: 7,1/6-8,5-Kl. I
zawiesiny ogólne: 24/<25-Kl. I mg/l
BZT5: 3,2/<6-Kl.II mg O2/l

ChZTCr: 23,7/<25-Kl. I mg O₂/l
azot amonowy: 1,2/<1,56-Kl. II mgN-NH₄/l
azot azotanowy: 37,6/>5-Kl. III-V mgN-NO₃/l
azot azotynowy: 0,404/ mgN-NO₂/l
azot Kjeldahla (Norg+N-NH₄): 3,38/>2-Kl. III-V mgN/l
azot ogólny: 41,38/>10-Kl. III-V mg/l
fosfor ogólny: 0,077/<0,2-Kl. I mg P/l
fosforany: <0,076/<0,31 Kl. II mgPO₄/l
potas: 36,6/ - mgK/l
chlorki: 179/do 200-Kl. I mg Cl/l
siarczany: 185/<250-Kl. II mg SO₄/l

Data wykonania poboru próbek z WS-4B:
26.11.2013 r.

parametr: wynik/dopuszczalna wartość-klasa
wód jednostka
pH: 7,6/6-8,5-Kl. I

zawiesiny ogólne: 2,7/ do 25-Kl. I mg/l
BZT₅: 3/<6 Kl. II mg O₂/l
ChZTCr: 22,4/<25-Kl. I mg O₂/l
azot amonowy: <0,05/do 0,78-Kl. I mgN-NH₄/l
azot azotanowy: 0,063/do 2,2-Kl. I mgN-NO₃/l
azot azotynowy: <0,0125/ - mgN-NO₂/l
azot Kjeldahla (Norg+N-NH₄): <0,46/do 1-Kl. I mgN/l
azot ogólny: 0,54/do 5-Kl. I mg/l
fosfor ogólny: 0,051/<0,2 Kl. I mg P/l
fosforany: <0,076/<0,2 Kl. I mgPO₄/l
potas: 2,36/ mgK/l
chlorki: 52,5/do 200-Kl. I mg Cl/l
siarczany: 96,9/do 150-Kl. I mg SO₄/l

Punkty kontrolne jakości wód
powierzchniowych na rzece Czarna Woda:
PK-I CW - w km 3+840, lokalizacja [N 51002'47" ; E 17058'05"],
PK-II CW - w km 3+020, lokalizacja [N 51001'59" ; E 17058'42"],

Punkty kontrolne jakości wód
powierzchniowych na rzece Strumień
Wołczyński:
PK-I - w km 1+730, lokalizacja [N 50059'55" ; E 18000'12"],
PK-II - w km 2+770, lokalizacja [N 51000'15" ; E 18000'53"],
PK-III - w km 4+500, lokalizacja [N 51000'51" ; E 18002'00"],
PK-IV - w km 5+480, lokalizacja [N 51001'13" ; E 18002'38"],
PK-V - w km 5+620, lokalizacja [N 51001'16" ; E 18002'43"],
PK-V/1- w km 6+140, lokalizacja [N 51001'24" ; E 18003'12"],
PK-V/2- w km 9+330, lokalizacja [N 51002'31" ; E 18002'59"],
PK-VI - w km 12+420, lokalizacja [N 51002'52" ; E 18002'20"],
PK-VII - w km 10+700, lokalizacja [N 51003'30" ; E 18001'37"],
PK-VIII - w km 15+150, lokalizacja [N 51004'51" ; E 18001'14"],

Data wykonania poboru próbek z PK-I-CW:
26.11.2013 r.
Parametr: wynik/dopuszczalna wartość-klasa

wód jednostka
pH: 7,6/6-8,5-Kl. I
zawiesiny ogólne: 19,0/do 25-Kl. I mg/l
BZT5: 2,1/<3 -Kl. I mg O2/l
ChZTCr: 12,0/<25-Kl. I mg O2/l
Tlen rozpuszczony: 10,3/>7 Kl. I mg O2/l
azot amonowy: 0,392/>0,78-Kl. I mgN-NH4/l
azot azotanowy: 1,67/<2,2 Kl. I mgN-NO3/l
azot azotynowy: 0,0345/ - mgN-NO2/l
azot Kjeldahla (Norg+N-NH4): 0,686/< 1 Kl. I mgN/l
azot ogólny: 2,39/do 5-Kl. I mg/l
fosfor ogólny: 0,079/do 0,2 Kl. I mg P/l
fosforany: <0,076/ <0,2 Kl. I mgPO4/l
potas: 7,12/ - mgK/l
chlorki: 46/do 200-Kl. I mg Cl/l
siarczany: 96,1/do 150-Kl. I mg SO4/l

Data wykonania poboru próbek z PK-II-CW:
26.11.2013 r.
Parametr: wynik/dopuszczalna wartość-klasa
wód jednostka
pH: 7,7/6-8,5-Kl. I
zawiesiny ogólne: 7/do 25-Kl. I mg/l
BZT5: 0,71/do 3-Kl. I mg O2/l
ChZTCr: <10/<25-Kl. I mg O2/l
Tlen rozpuszczony: 10,3/>7-Kl. I mg O2/l
azot amonowy: 0,1/ <0,78 Kl. I mgN-NH4/l
azot azotanowy: 1/<2,2 -Kl. I mgN-NO3/l
azot azotynowy: 0,0175/ - mgN-NO2/l
azot Kjeldahla (Norg+N-NH4): 0,575/<1Kl. I mgN/l
azot ogólny: 1,47/<5-Kl. I mg/l
fosfor ogólny: 0,033/<0,2-Kl. I mg P/l
fosforany: 0,077/<0,2 Kl. I mgPO4/l
potas: 4,77/ - mgK/l
chlorki: 47,6/do 200-Kl. I mg Cl/l
siarczany: 78,8/do 150-Kl. I mg SO4/l

Data wykonania poboru próbek z PK-I:
26.11.2013 r.
Parametr: wynik/dopuszczalna wartość-klasa
wód jednostka
pH: 7,6/6-8,5-Kl. I
zawiesiny ogólne: 5/do 25-Kl. I mg/l
BZT5: 2,7/<3-Kl. I mg O2/l
ChZTCr: 21,3/do 25-Kl. I mg O2/l
Tlen rozpuszczony: 6,7/ <7-Kl. II mg O2/l
azot amonowy: 3,2/>1,56-Kl. III-V mgN-NH4/l
azot azotanowy: 1,96/<2,2 Kl. I mgN-NO3/l
azot azotynowy: 0,0832/ - mgN-NO2/l
azot Kjeldahla (Norg+N-NH4): 3,89/>2-Kl. III-V mgN/l
azot ogólny: 5,93/>5 Kl. II mg/l
fosfor ogólny: 0,625/>0,4-Kl. III-V mg P/l
fosforany: 0,254/<0,31 Kl. II mgPO4/l
potas: 9,09/ - mgK/l
chlorki: 61,4/do 200-Kl. I mg Cl/l
siarczany: 128/do 150-Kl. I mg SO4/l

Data wykonania poboru próbek z PK-II
26.11.2013 r.
Parametr: wynik/dopuszczalna wartość-klasa
wód jednostka
pH: 7,5/6-8,5-Kl. I
zawiesiny ogólne: 6,8/do 25-Kl. I mg/l
BZT5: 4,7/<6-Kl. II mg O2/l

ChZTCr: 25,0/ od 25 Kl. II mg O2/l
Tlen rozpuszczony: 6,8/<7 Kl. II mg O2/l
azot amonowy: 4,69/>1,56-Kl.III-V mgN-NH4/l
azot azotanowy: 2,14/<2,2 Kl. I mgN-NO3/l
azot azotynowy: 0,0512/ mgN-NO2/l
azot Kjeldahla (Norg+N-NH4): 6,17/>2-Kl.III-V
mgN/l
azot ogólny: 8,36/<10-Kl. II mg/l
fosfor ogólny: 0,278/<0,4-Kl. II mg P/l
fosforany: 0,444/>0,31Kl. III-V mgPO4/l
potas: 9,58/ mgK/l
chlorki: 63,1/do 200-Kl. I mg Cl/l
siarczany:129/do 150-Kl. I mg SO4/l

Data wykonania poboru próbek z PK-III
26.11.2013 r.
Parametr: wynik/dopuszczalna wartość-klasa
wód jednostka
pH: 7,6/6-8,5-Kl. I
zawiesiny ogólne: 12/<25-Kl.I mg/l
BZT5: 1,5/<3 Kl. I mg O2/l
ChZTCr: 15,5/<25 Kl.I mg O2/l
Tlen rozpuszczony: 10/>7 Kl. I mg O2/l
azot amonowy: 0,148/do 0,78-Kl. I mgN-NH4/l
azot azotanowy: 2,15/<2,2-Kl. I mgN-NO3/l
azot azotynowy: 0,0239/ - mgN-NO2/l
azot Kjeldahla (Norg+N-NH4): 0,629/<1-Kl. I
mgN/l
azot ogólny: 2,80/<5-Kl. I mg/l
fosfor ogólny: 0,358/<0,4-Kl.II mg P/l
fosforany:<0,076/ < 0,2 Kl. I mgPO4/l
potas: 4,29/ - mgK/l
chlorki: 50,4/do 200-Kl. I mg Cl/l
siarczany: 106/do 150-Kl. I mg SO4/l

Data wykonania poboru próbek z PK-IV
26.11.2013 r.
Parametr: wynik/dopuszczalna wartość-klasa
wód jednostka
pH: 7,8/6-8,5-Kl. I
zawiesiny ogólne: 11/do 25-Kl. I mg/l
BZT5: 1,7/<3-Kl. I mg O2/l
ChZTCr: 16,2/<25-Kl. I mg O2/l
Tlen rozpuszczony: 9,6/>7 Kl. I mg O2/l
azot amonowy: 0,056/do 0,78-Kl. I mgN-NH4/l
azot azotanowy: 1,72/<2,2 Kl. I mgN-NO3/l
azot azotynowy: 0,0156/ - mgN-NO2/l
azot Kjeldahla (Norg+N-NH4): 0,572/<1 -Kl.I
mgN/l
azot ogólny: 2,31/<5-Kl.I mg/l
fosfor ogólny: 0,518/< 0,2-Kl. I mg P/l
fosforany: <0,076/ <0,2 Kl. I mgPO4/l
potas: 3,85/ - mgK/l
chlorki: 45,8/do 200-Kl. I mg Cl/l
siarczany: 105/do 150-Kl. I mg SO4/l

Data wykonania poboru próbek z PK-V
26.11.2013 r.
Parametr: wynik/dopuszczalna wartość-klasa
wód jednostka
pH: 7,8/6-8,5-Kl. I
zawiesiny ogólne: 15/do 25-Kl. I mg/l
BZT5: 1,6/<3 Kl. I mg O2/l
ChZTCr: 15,8/<25-Kl.I mg O2/l
Tlen rozpuszczony: 9,6/powyżej 7-Kl. I mg O2/l
azot amonowy: 0,062/do 0,78-Kl. I mgN-NH4/l

azot azotanowy: 1,78/<2,2 Kl. I mgN-NO3/l
azot azotynowy: 0,0155/ - mgN-NO2/l
azot Kjeldahla (Norg+N-NH4): 0,457/<1 Kl.I
mgN/l
azot ogólny: 2,25/<5-Kl.I mg/l
fosfor ogólny: 0,511/>0,4 Kl. III-V mg P/l
fosforany: <0,076/ <0,2 Kl. I mgPO4/l
potas: 3,83/ - mgK/l
chlorki: 44,7/do 200-Kl. I mg Cl/l
siarczany: 106/do 150-Kl. I mg SO4/l.

Data wykonania poboru próbek z PK-V/1
26.11.2013 r.

Parametr: wynik/dopuszczalna wartość-klasa
wód jednostka

pH: 7,6/6-8,5-Kl. I

zawiesiny ogólne: 16/do 25-Kl. I mg/l

BZT5: 1,1/<3 Kl. I mg O2/l

ChZTCr: 13,4/<25-Kl. I mg O2/l

Tlen rozpuszczony: 8,8/powyżej 7-Kl. I mg O2/l

azot amonowy: 0,055/do 0,78-Kl. I mgN-NH4/l

azot azotanowy: 1,41/<2,2-Kl.I mgN-NO3/l

azot azotynowy: 0,0138/ - mgN-NO2/l

azot Kjeldahla (Norg+N-NH4): 0,457/<1 Kl.I
mgN/l

azot ogólny: 1,88/<5 Kl. I mg/l

fosfor ogólny: 0,088/< 0,2 Kl. I mg P/l

fosforany: <0,076/ <0,2 Kl. I mgPO4/l

potas: 3,88/ mgK/l

chlorki: 50,2/< 200-Kl. I mg Cl/l

siarczany: 107/< 150-Kl. I mg SO4/l

Data wykonania poboru próbek z PK-V/2
26.11.2013 r.

Parametr: wynik/dopuszczalna wartość-klasa
wód jednostka

pH: 7,7/6-8,5-Kl. I

zawiesiny ogólne: 13/do 25-Kl. I mg/l

BZT5: 1/<3-Kl. I mg O2/l

ChZTCr: <10/<25-Kl. I mg O2/l

Tlen rozpuszczony: 9,5/< 7-Kl. I mg O2/l

azot amonowy: 0,051/< 0,78-Kl. I mgN-NH4/l

azot azotanowy: 1,1/<2,2-Kl.I mgN-NO3/l

azot azotynowy: 0,0144/ - mgN-NO2/l

azot Kjeldahla (Norg+N-NH4): 0,572/<1 Kl. I
mgN/l

azot ogólny: 1,69/<5-Kl.I mg/l

fosfor ogólny: 0,026/<0,2-Kl. I mg P/l

fosforany: <0,076/ < 0,2 Kl. I mgPO4/l

potas: 2,11/ - mgK/l

chlorki: 38,9/< 200-Kl. I mg Cl/l

siarczany: 104/< 150-Kl. I mg SO4/l

Data wykonania poboru próbek z PK-VI
26.11.2013 r.

Parametr: wynik/dopuszczalna wartość-klasa
wód jednostka

pH: 7,7/6-8,5-Kl. I

zawiesiny ogólne: 13/do 25-Kl. I mg/l

BZT5: 0,9/<3 Kl. I mg O2/l

ChZTCr: <10/<25-Kl. I mg O2/l

Tlen rozpuszczony: 9,6/> 7-Kl. I mg O2/l

azot amonowy: 0,05/<0,78-Kl. I mgN-NH4/l

azot azotanowy: 1,16/<2,2-Kl. I mgN-NO3/l

azot azotynowy: 0,0143/ - mgN-NO2/l

azot Kjeldahla (Norg+N-NH4): 0,457/<1 Kl.I
mgN/l

azot ogólny: 1,63/<5-Kl. I mgN/l
fosfor ogólny: 0,025/<0,2 Kl. I mgP/l
fosforany: <0,076/ < 0,2 Kl. I mgPO₄/l
potas: 2,13/ - mgK/l
chlorki: 38,6/< 200-Kl. I mg Cl/l
siarczany: 105/< 150-Kl. I mg SO₄/l

Data wykonania poboru próbek z PK-VII
26.11.2013 r.

Parametr: wynik/dopuszczalna wartość-klasa
wód jednostka

pH: 7,6/6-8,5-Kl. I

zawiesiny ogólne: 15/< 25 Kl. I mg/l

BZT5: 1/< 3 Kl. I mg O₂/l

ChZTCr: <10/<25-Kl. I mg O₂/l

Tlen rozpuszczony: 9,2/> 7 Kl. I mg O₂/l

azot amonowy: 0,058/do 0,78-Kl. I mgN-NH₄/l

azot azotanowy: 1/<2,2-Kl. I mgN-NO₃/l

azot azotynowy: <0,0125/ - mgN-NO₂/l

azot Kjeldahla (Norg+N-NH₄): 0,457/< 1 Kl. I
mgN/l

azot ogólny: 1,47/<5-Kl. I mg/l

fosfor ogólny: 0,033/<0,2 Kl. I mg P/l

fosforany: <0,076/ < 0,2 Kl. I mgPO₄/l

potas: 1,49/ - mgK/l

chlorki: 36,7/< 200 Kl. I mg Cl/l

siarczany: 92/< 150 Kl. I mg SO₄/l

Data wykonania poboru próbek z PK-VIII
26.11.2013 r.

Parametr: wynik/dopuszczalna wartość-klasa
wód jednostka

pH: 7,6/6-8,5-Kl. I

zawiesiny ogólne: 15/do 25-Kl. I mg/l

BZT5: 0,97 /<3 Kl. I mg O₂/l

ChZTCr: <10/<25-Kl. I mg O₂/l

Tlen rozpuszczony: 9,0/> 7-Kl. I mg O₂/l

azot amonowy: 0,059/< 0,78-Kl. I mgN-NH₄/l

azot azotanowy: 1,06/<2,2 Kl. I mgN-NO₃/l

azot azotynowy: 0,0125/ - mgN-NO₂/l

azot Kjeldahla (Norg+N-NH₄): 0,457/<1 Kl. I
mgN/l

azot ogólny: 1,53/<5-Kl. I mg/l

fosfor ogólny: 0,037/< 0,2 Kl. I mg P/l

fosforany: <0,076/ < 0,2 Kl. I mgPO₄/l

potas: 1,48/ - mgK/l

chlorki: 34,3/< 200-Kl. I mg Cl/l

siarczany: 93/< 150-Kl. I mg SO₄/l

Formularz N - karta informacyjna dla dokumentów od listopada 2010r

	Wszystkie dokumenty od listopada 2010r	
1	Numer karty / rok	161/2013
2	Rodzaj dokumentu	Analiza, opracowanie ekofizjograficzne, wyniki badań i pomiarów
3	Temat dokumentu	Ochrona wód
4	Nazwa dokumentu	Badania ścieków drożdżowych wykorzystywanych rolniczo 4/2013
5	Zakres przedmiotowy (opis)	Badania sanitarne i wybranych parametrów fizykochemicznych
6	Obszar, którego dokument dotyczy	1604045 - Wołczyn - obszar wiejski
7	Znak sprawy	ROŚ.6324.4.2013
8	Dokument wytworzył	Magdalena Godzwon
9	Data dokumentu	2013-09-02
10	Dokument zatwierdził	
11	Data zatwierdzenia dokumentu	
12	Miejsce przechowywania (nazwa instytucji, nazwa komórki organizacyjnej, numer pokoju, numer telefonu kontaktowego)	Starostwo Powiatowe w Kluczborku ul. Katowicka 1, 46-200 Kluczbork - Wydział Rolnictwa, Ochrony Środowiska i Leśnictwa, pokój nr 307 i 308, nr tel. (077) 418 52 18 wew. 170-171.
13	Adres elektroniczny zawierający odnośnik do dokumentu	
14	Informacja, czy dokument jest ostateczny	Nie
15	Numery kart innych dokumentów w sprawie	118/2013 , 164/2013 , 79/2013 , 125/2013
16	Data zamieszczenia danych o dokumencie w wykazie	2014-04-16
17	Zastrzeżenia dotyczące nieudostępniania informacji	
18	Uwagi	<p>Próbka pobrana 11-12.08.2013r.</p> <p>wynik/wymagania</p> <p>pH - 7,2/6,5-9</p> <p>PEW-6,156/10 dS/m</p> <p>azot ogólny:346/765 mg N/l</p> <p>potas:504 mg K/l</p> <p>Bakterie chorobotwórcze z rodzaju Salmonella - niewykrywalne w 1 l</p> <p>Obecność żywych jaj pasożytów:</p> <p>-Ascaris sp. nieobecne w 1 l</p> <p>-Trichuris nieobecne w 1l</p> <p>-Toxocara sp. nieobecne w 1 l</p>

Formularz N - karta informacyjna dla dokumentów od listopada 2010r

	Wszystkie dokumenty od listopada 2010r	
1	Numer karty / rok	162/2013
2	Rodzaj dokumentu	Analiza, opracowanie ekofizjograficzne, wyniki badań i pomiarów
3	Temat dokumentu	Ochrona wód
4	Nazwa dokumentu	Badania wód podziemnych z pól 2/2013
5	Zakres przedmiotowy (opis)	Kontrolne analizy fizykochemiczne z piezometrów na polach rolniczego wykorzystania ścieków drożdżowych
6	Obszar, którego dokument dotyczy	1604045 - Wołczyn - obszar wiejski
7	Znak sprawy	ROŚ.6324.8.2013
8	Dokument wytworzył	Magdalena Godzwon
9	Data dokumentu	2013-10-03
10	Dokument zatwierdził	
11	Data zatwierdzenia dokumentu	
12	Miejsce przechowywania (nazwa instytucji, nazwa komórki organizacyjnej, numer pokoju, numer telefonu kontaktowego)	Starostwo Powiatowe w Kluczborku ul. Katowicka 1, 46-200 Kluczbork - Wydział Rolnictwa, Ochrony Środowiska i Leśnictwa, pokój nr 307 i 308, nr tel. (077) 418 52 18 wew. 170-171.
13	Adres elektroniczny zawierający odnośnik do dokumentu	
14	Informacja, czy dokument jest ostateczny	Nie
15	Numery kart innych dokumentów w sprawie	121/2013 , 87/2013 , 126/2013 , 143/2013 , 144/2013
16	Data zamieszczenia danych o dokumencie w wykazie	2014-04-16
17	Zastrzeżenia dotyczące nieudostępniania informacji	
18	Uwagi	Oznaczenie w wodach podziemnych azotanów i potasu Próbki pobierane z piezometrów 20.09.2013 Symbol piezometru-wynik zawartości: potasu/azotanów w mg/l - kwalifikacja klasy zanieczyszczenia wód PZ-0-lokalizacja [N51002'32";E18000'30"] - 2,22/43,5 - I/III PZ-00-lokalizacja [N51002'32";E18000'20"] - pusty PZ-1-okalizacja [N51001'18";E18000'46"] - 21,9/<4,50 - V/I PZ-2-okalizacja [N51001'43";E18000'55"] - 22,9/<4,50 - V/I PZ-3-lokalizacja [N51001'60";E17059'34"] - 16,8/99,4 - IV/IV

PZ-4-lokalizacja [N51002'03";E18000'25"] -
54,5/52,3 - V/IV
PZ-5-lokalizacja [N51002'09";E17059'47"] -
13,6/55,6 - III/IV
PZ-6-lokalizacja [N51001'10";E18001'05"] -
2,66/<4,50 - I/I
PZ-7-lokalizacja [N51001'16";E18000'29"] -
22,9/160 - V/V
PZ-8-lokalizacja[N51000'34";E17059'22"] -
65,9/31,6 - V/III
PZ-9-lokalizacja[N51001'31";E18002'57"] -
4,12/<4,50 - I/I
PZ-10-lokalizacja[N51002'10";E18003'55"] -
8,39/<4,50 - I/I
PZ-11-lokalizacja[N51000'28";E18000'30"] -
6,35/<4,50 - I/I
PZ-12-lokalizacja[N51000'43";E18000'52"] -
44,6/64,2 - V/IV
PZ-13-lokalizacja[N51000'49";E18000'22"] -
1,89/<4,50 - I/I
PZ-14-lokalizacja[N51001'26";E17057'40"] -
2,27/126,0 - I/V
PZ-15-lokalizacja[N51002'43";E17058'35"] -
1,33/<4,50 - I/I
PZ-16-lokalizacja[N51003'38";E18000'03"] -
2,21/788,7- I/IV
PZ-17-lokalizacja[N51003'27";E18001'29"] -
2,84/<4,50 - I/I
PZ-18-lokalizacja[N51004'47";E18001'45"] -
piezometr uszkodzony
PZ-19-lokalizacja[N51001'45";E18002'11"] -
1,77/<4,50 - I/I
PZ-20-lokalizacja[N51004'03";E18004'37"] -
1,55/74,2 - I/IV
PZ-21-lokalizacja[N51002'46";E 18004'54"] -
1,31/<4,50 - I/I
PZ-22-lokalizacja[N51002'03";E18004'31"] -
7,63/27,2- I/III
PZ-23-lokalizacja[N51000'08";E18002'46"] -
20,3/105 -V/V
PZ-L1-lokalizacja[N51000'37";E18001'59"] -
159/<4,50 - V/I
PZ-L2-lokalizacja[N51000'42";E18001'49"] -
309/<4,50 -V/I

Formularz N - karta informacyjna dla dokumentów od listopada 2010r

	Wszystkie dokumenty od listopada 2010r	
1	Numer karty / rok	163/2013
2	Rodzaj dokumentu	Analiza, opracowanie ekofizjograficzne, wyniki badań i pomiarów
3	Temat dokumentu	Ochrona wód
4	Nazwa dokumentu	Badania jakościowe wód opadowych i roztopowych
5	Zakres przedmiotowy (opis)	Wody odprowadzane do rowuprzyrodzonego "A" 1/2013
6	Obszar, którego dokument dotyczy	1604024 - Kluczbork - miasto
7	Znak sprawy	ROŚ.6341.5.2013
8	Dokument wytworzył	Magdalena Godzwon
9	Data dokumentu	2013-10-17
10	Dokument zatwierdził	
11	Data zatwierdzenia dokumentu	
12	Miejsce przechowywania (nazwa instytucji, nazwa komórki organizacyjnej, numer pokoju, numer telefonu kontaktowego)	Starostwo Powiatowe w Kluczborku ul. Katowicka 1, 46-200 Kluczbork - Wydział Rolnictwa, Ochrony Środowiska i Leśnictwa, pokój nr 307 i 308, nr tel. (077) 418 52 18 wew. 170-171.
13	Adres elektroniczny zawierający odnośnik do dokumentu	
14	Informacja, czy dokument jest ostateczny	Nie
15	Numery kart innych dokumentów w sprawie	128/2013 , 41/2013 , 42/2013
16	Data zamieszczenia danych o dokumencie w wykazie	2014-04-16
17	Zastrzeżenia dotyczące nieudostępniania informacji	
18	Uwagi	Próbka pobrana w dniu 19.09.2013r. Wody opadowe i roztopowe wprowadzane do ziemi - rowu A zawierają: 10,0/100dop. mg/l zawiesin ogólnych i <0,20/15dop. mg/l węglowodorów ropopochodnych

Formularz N - karta informacyjna dla dokumentów od listopada 2010r

	Wszystkie dokumenty od listopada 2010r	
1	Numer karty / rok	164/2013
2	Rodzaj dokumentu	Analiza, opracowanie ekofizjograficzne, wyniki badań i pomiarów
3	Temat dokumentu	Ochrona wód
4	Nazwa dokumentu	Badania ścieków drożdżowych wykorzystywanych rolniczo 5/2013
5	Zakres przedmiotowy (opis)	Badania sanitarne i wybranych parametrów fizykochemicznych
6	Obszar, którego dokument dotyczy	1604045 - Wołczyn - obszar wiejski
7	Znak sprawy	ROŚ.6324.4.2013
8	Dokument wytworzył	Magdalena Godzwon
9	Data dokumentu	2013-10-31
10	Dokument zatwierdził	
11	Data zatwierdzenia dokumentu	
12	Miejsce przechowywania (nazwa instytucji, nazwa komórki organizacyjnej, numer pokoju, numer telefonu kontaktowego)	Starostwo Powiatowe w Kluczborku ul. Katowicka 1, 46-200 Kluczbork - Wydział Rolnictwa, Ochrony Środowiska i Leśnictwa, pokój nr 307 i 308, nr tel. (077) 418 52 18 wew. 170-171.
13	Adres elektroniczny zawierający odnośnik do dokumentu	
14	Informacja, czy dokument jest ostateczny	Nie
15	Numery kart innych dokumentów w sprawie	118/2013 , 79/2013 , 125/2013 , 161/2013
16	Data zamieszczenia danych o dokumencie w wykazie	2014-04-16
17	Zastrzeżenia dotyczące nieudostępniania informacji	
18	Uwagi	<p>Próbka pobrana 13-14.10.2013r.</p> <p>wynik/wymagania</p> <p>pH - 6,4/6,5-9</p> <p>PEW-8,437/10 dS/m</p> <p>azot ogólny-634/765 mg N/l</p> <p>potas:>600 mg K/l</p> <p>Bakterie chorobotwórcze z rodzaju Salmonella - niewykrywalne w 1 l</p> <p>Obecność żywych jaj pasożytów:</p> <p>-Ascaris sp. nieobecne w 1 l</p> <p>-Trichuris nieobecne w 1l</p> <p>-Toxocara sp. nieobecne w 1 l</p>

Formularz N - karta informacyjna dla dokumentów od listopada 2010r

	Wszystkie dokumenty od listopada 2010r	
1	Numer karty / rok	165/2013
2	Rodzaj dokumentu	Analiza, opracowanie ekofizjograficzne, wyniki badań i pomiarów
3	Temat dokumentu	Ochrona wód
4	Nazwa dokumentu	Kontrolne analizy jakościowe wód chłodniczych wprowadzanych do ziemi - rowu
5	Zakres przedmiotowy (opis)	Badanie temperatury wód chłodniczych wprowadzanych do rowu przydrożnego "A" pr. 5/2013
6	Obszar, którego dokument dotyczy	1604045 - Wołczyn - obszar wiejski
7	Znak sprawy	ROŚ.6324.5.2013
8	Dokument wytworzył	Magdalena Godzwon
9	Data dokumentu	2013-11-04
10	Dokument zatwierdził	
11	Data zatwierdzenia dokumentu	
12	Miejsce przechowywania (nazwa instytucji, nazwa komórki organizacyjnej, numer pokoju, numer telefonu kontaktowego)	Starostwo Powiatowe w Kluczborku ul. Katowicka 1, 46-200 Kluczbork - Wydział Rolnictwa, Ochrony Środowiska i Leśnictwa, pokój nr 307 i 308, nr tel. (077) 418 52 18 wew. 170-171.
13	Adres elektroniczny zawierający odnośnik do dokumentu	
14	Informacja, czy dokument jest ostateczny	Nie
15	Numery kart innych dokumentów w sprawie	122/2013 , 80/2013 , 127/2013
16	Data zamieszczenia danych o dokumencie w wykazie	2014-04-16
17	Zastrzeżenia dotyczące nieudostępniania informacji	
18	Uwagi	W dniu pobrania próbek - 23.10.2013r. - Temperatura wód chłodniczych: 28,0 stop. C - dopuszczalna 35 stop. C

Formularz N - karta informacyjna dla dokumentów od listopada 2010r

	Wszystkie dokumenty od listopada 2010r	
1	Numer karty / rok	166/2013
2	Rodzaj dokumentu	Analiza, opracowanie ekofizjograficzne, wyniki badań i pomiarów
3	Temat dokumentu	Ochrona wód
4	Nazwa dokumentu	Badania ścieków z oczyszczalni tlenowej wprowadzanych do Wołczyńskiego Strumienia
5	Zakres przedmiotowy (opis)	ściek oczyszczony 5/2013
6	Obszar, którego dokument dotyczy	1604045 - Wołczyn - obszar wiejski
7	Znak sprawy	ROŚ.6324.3.2013
8	Dokument wytworzył	Magdalena Godzwon
9	Data dokumentu	2013-10-29
10	Dokument zatwierdził	
11	Data zatwierdzenia dokumentu	
12	Miejsce przechowywania (nazwa instytucji, nazwa komórki organizacyjnej, numer pokoju, numer telefonu kontaktowego)	Starostwo Powiatowe w Kluczborku ul. Katowicka 1, 46-200 Kluczbork - Wydział Rolnictwa, Ochrony Środowiska i Leśnictwa, pokój nr 307 i 308, nr tel. (077) 418 52 18 wew. 170-171.
13	Adres elektroniczny zawierający odnośnik do dokumentu	
14	Informacja, czy dokument jest ostateczny	Nie
15	Numery kart innych dokumentów w sprawie	119/2013 , 81/2013 , 123/2013 , 124/2013
16	Data zamieszczenia danych o dokumencie w wykazie	2014-04-16
17	Zastrzeżenia dotyczące nieudostępniania informacji	
18	Uwagi	<p>Próbki pobrano 13-14.10.2013r.</p> <p>Parametr (wartość dopuszczalna jednostka) - wynik</p> <p>pH (6,5-9)-8,0</p> <p>temperatura (35oC)-25,0</p> <p>BZT5 (25 mg O2/l)-2,2</p> <p>ChZTCr (125 mg O2/l)-73</p> <p>azot azotanowy (30 mg/l) - 3,44</p> <p>azot azotynowy (1 mg/l) - <0,10</p> <p>azot ogólny (30 mg/l) - 7,86</p> <p>azot amonowy (10 mg/l) - <0,50</p> <p>fosfor ogólny (2 mg/l) - 0,92</p> <p>zawiesina ogólna (35 mg/l) - 7,83</p> <p>siarczany (500 mg/l) - 53,0</p>

Formularz N - karta informacyjna dla dokumentów od listopada 2010r

	Wszystkie dokumenty od listopada 2010r	
1	Numer karty / rok	167/2013
2	Rodzaj dokumentu	Analiza, opracowanie ekofizjograficzne, wyniki badań i pomiarów
3	Temat dokumentu	Ochrona wód
4	Nazwa dokumentu	Badanie ścieku oczyszczonego za II półrocze 2013
5	Zakres przedmiotowy (opis)	Ścieki bytowe odprowadzane do rowu
6	Obszar, którego dokument dotyczy	1604045 - Wołczyn - obszar wiejski
7	Znak sprawy	ROŚ.6324.9.2013
8	Dokument wytworzył	Magdalena Godzwon
9	Data dokumentu	2013-12-19
10	Dokument zatwierdził	
11	Data zatwierdzenia dokumentu	
12	Miejsce przechowywania (nazwa instytucji, nazwa komórki organizacyjnej, numer pokoju, numer telefonu kontaktowego)	Starostwo Powiatowe w Kluczborku ul. Katowicka 1, 46-200 Kluczbork - Wydział Rolnictwa, Ochrony Środowiska i Leśnictwa, pokój nr 307 i 308, nr tel. (077) 418 52 18 wew. 170-171.
13	Adres elektroniczny zawierający odnośnik do dokumentu	
14	Informacja, czy dokument jest ostateczny	Nie
15	Numery kart innych dokumentów w sprawie	88/2013
16	Data zamieszczenia danych o dokumencie w wykazie	2014-04-16
17	Zastrzeżenia dotyczące nieudostępniania informacji	
18	Uwagi	Wyniki próbek pobranych w dniu: 26.11.2013r. - stwierdzone/dopuszczalne 1.BZT5- 4,7/25 mg O2/l 2.ChZTCr-32,9/125 mg O2/l 3.Zawiesina ogólna-5/35 mg/l

Formularz N - karta informacyjna dla dokumentów od listopada 2010r

	Wszystkie dokumenty od listopada 2010r	
1	Numer karty / rok	24/2014
2	Rodzaj dokumentu	Wniosek o wydanie decyzji
3	Temat dokumentu	Inne
4	Nazwa dokumentu	Wniosek o wydanie pozwolenia na wytwarzanie odpadów wraz z zezwoleniem na przetwarzanie odpadów.
5	Zakres przedmiotowy (opis)	Wytwarzanie odpadów oraz odzysk odpadów.
6	Obszar, którego dokument dotyczy	1604043 - Wołczyn
7	Znak sprawy	ROŚ.6220.7.2014
8	Dokument wytworzył	Emilia Uryga
9	Data dokumentu	2014-12-23
10	Dokument zatwierdził	
11	Data zatwierdzenia dokumentu	
12	Miejsce przechowywania (nazwa instytucji, nazwa komórki organizacyjnej, numer pokoju, numer telefonu kontaktowego)	Starostwo Powiatowe w Kluczborku, Wydział Rolnictwa, Ochrony Środowiska i Leśnictwa, ul. Katowicka 1, 46-200 Kluczbork.
13	Adres elektroniczny zawierający odnośnik do dokumentu	
14	Informacja, czy dokument jest ostateczny	Nie
15	Numery kart innych dokumentów w sprawie	5/2015
16	Data zamieszczenia danych o dokumencie w wykazie	2015-10-30
17	Zastrzeżenia dotyczące nieudostępniania informacji	
18	Uwagi	

Formularz N - karta informacyjna dla dokumentów od listopada 2010r

	Wszystkie dokumenty od listopada 2010r	
1	Numer karty / rok	5/2015
2	Rodzaj dokumentu	Decyzja
3	Temat dokumentu	Inne
4	Nazwa dokumentu	Decyzja udzielająca Lesaffre Polska S.A., ul. Dworcowa 36, 46-250 Wołczyn, pozwolenia na wytwarzanie odpadów z uwzględnieniem odpowiednio wymagań przewidzianych dla zezwolenia na przetwarzanie odpadów.
5	Zakres przedmiotowy (opis)	Wytwarzanie odpadów oraz odzysk odpadów.
6	Obszar, którego dokument dotyczy	1604043 - Wołczyn
7	Znak sprawy	ROŚ.6220.7.2014
8	Dokument wytworzył	Emilia Uryga
9	Data dokumentu	2015-08-14
10	Dokument zatwierdził	
11	Data zatwierdzenia dokumentu	
12	Miejsce przechowywania (nazwa instytucji, nazwa komórki organizacyjnej, numer pokoju, numer telefonu kontaktowego)	Starostwo Powiatowe w Kluczborku, Wydział Rolnictwa, Ochrony Środowiska i Leśnictwa, ul. Katowicka 1, 46-200 Kluczbork.
13	Adres elektroniczny zawierający odnośnik do dokumentu	
14	Informacja, czy dokument jest ostateczny	Tak
15	Numery kart innych dokumentów w sprawie	24/2014
16	Data zamieszczenia danych o dokumencie w wykazie	2015-10-02
17	Zastrzeżenia dotyczące nieudostępniania informacji	
18	Uwagi	Ilości odpadów poszczególnych rodzajów przewidzianych do wytwarzania w ciągu roku: L.p.Nr kodówRodzaje odpadówIlości wytwarzanych odpadów w Mg/rok 1.13 02 05*Mineralne oleje silnikowe, przekładniowe i smarowe niezawierające związków chlorowcoorganicznych 4,00 2.15 01 10*Opakowania zawierające pozostałości substancji niebezpiecznych lub nimi zanieczyszczone 2,00 3.15 02 02* Sorbenty, materiały filtracyjne (w tym filtry olejowe nieujęte w innych grupach), tkaniny do wycierania (np. szmaty, ścierki) i ubrania ochronne zanieczyszczone substancjami niebezpiecznymi (np. PCB) - sorbenty, materiały filtracyjne, czyściwo 1,50 4.16 02 13*Zużyte urządzenia zawierające

niebezpieczne elementy inne niż wymienione w 16 02 09 do 16 02 12 1,00
 5.16 03 03*Nieorganiczne odpady zawierające substancje niebezpieczne 1,00
 6.16 03 05*Organiczne odpady zawierające substancje niebezpieczne 1,00
 7.16 05 06*Chemikalia laboratoryjne i analityczne (np. odczynniki chemiczne) zawierające substancje niebezpieczne, w tym mieszaniny chemikaliów laboratoryjnych i analitycznych 1,00
 8.02 03 01 Szlamy z mycia, oczyszczania, obierania, odwirowywania i oddzielania surowców 2000,0
 9.02 03 04 Surowce i produkty nienadające się do spożycia i przetwórstwa (drożdże) 400,0
 10.02 03 04 Surowce i produkty nienadające się do spożycia i przetwórstwa (skrobia) 20,0
 11.02 03 04 Surowce i produkty nienadające się do spożycia i przetwórstwa (mieszanki) 100,0
 12.02 03 05 Osady z zakładowych oczyszczalni ścieków 3650,0
 13.10 01 80 Mieszanki popiołowo-żużlowe z mokrego odprowadzania odpadów paleniskowych 440,0
 14.10 01 19 Odpady z oczyszczania gazów odlotowych inne niż wymienione w 10 01 05, 10 01 07 i 10 01 18 100,0
 15.15 01 01 Opakowania z papieru i tektury 120,0
 16.15 01 02 Opakowania z tworzyw sztucznych 20,0
 17.15 01 06 Zmieszane odpady opakowaniowe 10,0
 18.15 02 03 Sorbenty, materiały filtracyjne, tkaniny do wycierania (np. szmaty, ścierki) i ubrania ochronne inne niż wymienione w 15 02 02 - Sorbenty, materiały filtracyjne, czyściwo, ubrania ochronne 1,0
 19.16 01 15 Płyny zapobiegające zamarzaniu inne niż wymienione w 16 01 14 3,0
 20.16 02 14 Zużyte urządzenia inne niż wymienione w 16 02 09 do 16 02 133,0
 21.16 05 09 Zużyte chemikalia inne niż wymienione w 16 05 06, 16 05 07 lub 16 05 08 1,0

*odpady niebezpieczne

Rodzaj i masę odpadów przewidywanych do przetworzenia w okresie roku:

L.p.	Nr kodów	Rodzaje odpadów	Masa odpadów w Mg/rok
1.	02 03 01	Szlamy z mycia, oczyszczania, obierania, odwirowywania i oddzielania surowców - szlam z dekantacji i zagęszczania brzezki	2000,0
2.	02 03 05	Osady z zakładowych oczyszczalni ścieków - ustabilizowane osady ściekowe	1825,0
3.	03 01 05	Trociny, wióry, ścinki, drewno inne niż wymienione w 03 01 04	400,0

02 03 01 - Szlamy z mycia, oczyszczania obierania, odwirowywania i oddzielania surowców - szlam z dekantacji i zagęszczania brzezki, 03 01 05 - Trociny, wióry, ścinki, drewno inne niż wymienione w 03 01 04:

- miejsce przetwarzania odpadów: na terenie Lesaffre Polska S.A., ul. Dworcowa 36, 46-250 Wołczyn, nr działki ewidencyjnej 264 arkusz mapy 3, Proces odzysku R12 Wymiana odpadów w celu poddania ich któremukolwiek z procesów wymienionych w pozycji R1-R11

02 03 05 - Osady z zakładowych oczyszczalni ścieków - ustabilizowane osady ściekowe:

- miejsce przetwarzania odpadów:
Nr polaMiejscowość/obrębnr działki
ewidencyjnejArkusz mapyPowierzchnia ogółem
(ha)

Obiekt Lesaffre Polska Wołczyn

1Wierzbica Górna 44/2; 882492,50

2Wierzbica Górna98,59

3Wierzbica Górna86/2; 27/81;651,57

4Wierzbica Górna10/16110,20

5Wierzbica Dolna549112,56

6Wierzbica Dolna550221,26

7aŚwiniary Wielkie219233,53

8Wierzbica Górna21/6657,1

9Wierzbica Górna1040651,36

Wierzbica Górna

Obiekt Brynica

10Brynica301142,63

B-11Wierzbica Górna93/1438,94

B-13Wierzbica Górna75/22, 75/244108,13

Proces odzysku R10 Obróbka na powierzchni ziemi przynosząca korzyści dla rolnictwa lub poprawę stanu środowiska.

Formularz N - karta informacyjna dla dokumentów od listopada 2010r

	Wszystkie dokumenty od listopada 2010r															
1	Numer karty / rok	58/2014														
2	Rodzaj dokumentu	Inny dokument														
3	Temat dokumentu	Ochrona powietrza														
4	Nazwa dokumentu	Raport nr 011/356/14. Badania zanieczyszczeń powietrza. Data wykonania pomiaru: 07.05.2014 r.														
5	Zakres przedmiotowy (opis)	Pomiary emisji pyłowo-gazowej z urządzenia: E2 - kocioł parowy na biomasę.														
6	Obszar, którego dokument dotyczy	1604044 - Wołczyn - miasto														
7	Znak sprawy	ROŚ.6223.5.2014														
8	Dokument wytworzył	Emilia Uryga														
9	Data dokumentu	2014-05-20														
10	Dokument zatwierdził															
11	Data zatwierdzenia dokumentu															
12	Miejsce przechowywania (nazwa instytucji, nazwa komórki organizacyjnej, numer pokoju, numer telefonu kontaktowego)	Starostwo Powiatowe w Kluczborku, Wydział Rolnictwa, Ochrony Środowiska i Leśnictwa, ul. Katowicka 1, 46-200 Kluczbork, pok. 307, tel. 77 418 52 18 wew. 170-171.														
13	Adres elektroniczny zawierający odnośnik do dokumentu															
14	Informacja, czy dokument jest ostateczny	Nie														
15	Numery kart innych dokumentów w sprawie	59/2014														
16	Data zamieszczenia danych o dokumencie w wykazie	2015-11-06														
17	Zastrzeżenia dotyczące nieudostępniania informacji															
18	Uwagi	<p>Kocioł parowy na biomasę (zrębka drzewna).</p> <p>Stężenie substancji w gazie w warunkach umownych przeliczone na zawartość tlenu O₂=6%.</p> <table> <tr> <td>I.p. rodzaj substancji</td> <td>średnia mg/m³u</td> </tr> <tr> <td>1. pył -</td> <td>40,82</td> </tr> <tr> <td>2. SO₂ -</td> <td>0,97</td> </tr> <tr> <td>3. NO_x -</td> <td>306,51</td> </tr> </table> <p>Ilość gazów lub pyłów dopuszczonych do wprowadzenia do powietrza:</p> <table> <tr> <td>I.p. rodzaj substancji</td> <td>mg/m³u 6%O₂</td> </tr> <tr> <td>1. pył -</td> <td>100</td> </tr> <tr> <td>2. SO₂ -</td> <td>400</td> </tr> </table>	I.p. rodzaj substancji	średnia mg/m ³ u	1. pył -	40,82	2. SO ₂ -	0,97	3. NO _x -	306,51	I.p. rodzaj substancji	mg/m ³ u 6%O ₂	1. pył -	100	2. SO ₂ -	400
I.p. rodzaj substancji	średnia mg/m ³ u															
1. pył -	40,82															
2. SO ₂ -	0,97															
3. NO _x -	306,51															
I.p. rodzaj substancji	mg/m ³ u 6%O ₂															
1. pył -	100															
2. SO ₂ -	400															

3. NO₂ - 400

Przekroczenie: brak

Formularz N - karta informacyjna dla dokumentów od listopada 2010r

	Wszystkie dokumenty od listopada 2010r	
1	Numer karty / rok	59/2014
2	Rodzaj dokumentu	Inny dokument
3	Temat dokumentu	Ochrona powietrza
4	Nazwa dokumentu	Raport nr 011/450/14. Badania zanieczyszczeń powietrza. Data wykonania pomiaru: 22.05.2014 r.
5	Zakres przedmiotowy (opis)	Pomiary emisji pyłowo-gazowej z urządzeń Kotłowni zakładowej.
6	Obszar, którego dokument dotyczy	1604044 - Wołczyn - miasto
7	Znak sprawy	ROŚ.6223.5.2014
8	Dokument wytworzył	Emilia Uryga
9	Data dokumentu	2014-06-04
10	Dokument zatwierdził	
11	Data zatwierdzenia dokumentu	
12	Miejsce przechowywania (nazwa instytucji, nazwa komórki organizacyjnej, numer pokoju, numer telefonu kontaktowego)	Starostwo Powiatowe w Kluczborku, Wydział Rolnictwa, Ochrony Środowiska i Le
13	Adres elektroniczny zawierający odnośnik do dokumentu	
14	Informacja, czy dokument jest ostateczny	Nie
15	Numery kart innych dokumentów w sprawie	58/2014
16	Data zamieszczenia danych o dokumencie w wykazie	2015-11-18
17	Zastrzeżenia dotyczące nieudostępniania informacji	
18	Uwagi	<p>Kocioł gazowy LOOS Favorit 6000 nr 1, emitor E1a. Rodzaj paliwa: gaz ziemny wysokometanowy.</p> <p>Stężenie substancji w gazie w warunkach umownych przeliczone na zawartość tlenu 3% l.p. substancja wyniki pomiarów mg/m³u (średnia)</p> <p>1) pył: 1,42 2) SO₂: 2,11 3) NO_x: 85,68</p> <p>Ilość gazów lub pyłów dopuszczonych do wprowadzania do powietrza l.p. substancja mg/m³u</p> <p>1) pył: 5,0 2) SO₂: 35 3) NO_x: 150</p>

Przekroczenie: brak

Kocioł gazowy LOOS Favorit 6000 nr 2, emitor E1b. Rodzaj paliwa: gaz ziemny wysokometanowy.

Stężenie substancji w gazie w warunkach umownych przeliczone na zawartość tlenu 3% l.p. substancja wyniki pomiarów mg/m³u (średnia)

- 1) pył: 1,76
- 2) SO₂: 0,81
- 3) NO_x: 92,11

Ilość gazów lub pyłów dopuszczonych do wprowadzania do powietrza

l.p. substancja mg/m³u

- 1) pył: 5,0
- 2) SO₂: 35
- 3) NO_x: 150

Przekroczenie: brak

Kocioł gazowy LOOS UNIVERSAL UL-S10000, emitor E1c. Rodzaj paliwa: gaz ziemny GZ-50.

Stężenie substancji w gazie w warunkach umownych przeliczone na zawartość tlenu 3% l.p. substancja wyniki pomiarów mg/m³u (średnia)

- 1) pył: 1,58
- 2) SO₂: 1,20
- 3) NO_x: 76,76

Ilość gazów lub pyłów dopuszczonych do wprowadzania do powietrza

l.p. substancja mg/m³u

- 1) pył: 5,0
- 2) SO₂: 35
- 3) NO_x: 150

Przekroczenie: brak

Formularz N - karta informacyjna dla dokumentów od listopada 2010r

	Wszystkie dokumenty od listopada 2010r	
1	Numer karty / rok	87/2015
2	Rodzaj dokumentu	Analiza, opracowanie ekofizjograficzne, wyniki badań i pomiarów
3	Temat dokumentu	Ochrona wód
4	Nazwa dokumentu	Kontrolne analizy jakościowe wód chłodniczych wprowadzanych do ziemi - rowu
5	Zakres przedmiotowy (opis)	Badanie temperatury wód chłodniczych wprowadzanych do rowu przydrożnego "A" pr. 1/2015
6	Obszar, którego dokument dotyczy	1604025 - Kluczbork - obszar wiejski
7	Znak sprawy	ROŚ.6324.6.2015
8	Dokument wytworzył	Emilia Uryga
9	Data dokumentu	2015-03-11
10	Dokument zatwierdził	
11	Data zatwierdzenia dokumentu	
12	Miejsce przechowywania (nazwa instytucji, nazwa komórki organizacyjnej, numer pokoju, numer telefonu kontaktowego)	Starostwo Powiatowe w Kluczborku ul. Katowicka 1, 46-200 Kluczbork - Wydział Rolnictwa, Ochrony Środowiska i Leśnictwa, pokój nr 307 i 308, nr tel. (077) 418 52 18 wew. 170-171.
13	Adres elektroniczny zawierający odnośnik do dokumentu	
14	Informacja, czy dokument jest ostateczny	Nie
15	Numery kart innych dokumentów w sprawie	88/2015 , 90/2015 , 89/2015
16	Data zamieszczenia danych o dokumencie w wykazie	2016-09-23
17	Zastrzeżenia dotyczące nieudostępniania informacji	
18	Uwagi	W dniu pobrania próbek - 12.02.2015r. - Temperatura wód chłodniczych: 30,1 stop. C - dopuszczalna 35 stop. C

Formularz N - karta informacyjna dla dokumentów od listopada 2010r

	Wszystkie dokumenty od listopada 2010r	
1	Numer karty / rok	88/2015
2	Rodzaj dokumentu	Analiza, opracowanie ekofizjograficzne, wyniki badań i pomiarów
3	Temat dokumentu	Ochrona wód
4	Nazwa dokumentu	Kontrolne analizy jakościowe wód chłodniczych wprowadzanych do ziemi - rowu
5	Zakres przedmiotowy (opis)	Badanie temperatury wód chłodniczych wprowadzanych do rowu przydrożnego "A" pr. 2/2013
6	Obszar, którego dokument dotyczy	1604025 - Kluczbork - obszar wiejski
7	Znak sprawy	ROŚ.6324.6.2015
8	Dokument wytworzył	Emilia Uryga
9	Data dokumentu	2015-05-15
10	Dokument zatwierdził	
11	Data zatwierdzenia dokumentu	
12	Miejsce przechowywania (nazwa instytucji, nazwa komórki organizacyjnej, numer pokoju, numer telefonu kontaktowego)	Starostwo Powiatowe w Kluczborku ul. Katowicka 1, 46-200 Kluczbork - Wydział Rolnictwa, Ochrony Środowiska i Leśnictwa, pokój nr 307 i 308, nr tel. (077) 418 52 18 wew. 170-171.
13	Adres elektroniczny zawierający odnośnik do dokumentu	
14	Informacja, czy dokument jest ostateczny	Nie
15	Numery kart innych dokumentów w sprawie	87/2015 , 90/2015 , 89/2015
16	Data zamieszczenia danych o dokumencie w wykazie	2016-09-23
17	Zastrzeżenia dotyczące nieudostępniania informacji	
18	Uwagi	W dniu pobrania próbek - 17.04.2015r. - Temperatura wód chłodniczych: 23,9 stop. C - dopuszczalna 35 stop. C

Formularz N - karta informacyjna dla dokumentów od listopada 2010r

	Wszystkie dokumenty od listopada 2010r	
1	Numer karty / rok	89/2015
2	Rodzaj dokumentu	Analiza, opracowanie ekofizjograficzne, wyniki badań i pomiarów
3	Temat dokumentu	Ochrona wód
4	Nazwa dokumentu	Kontrolne analizy jakościowe wód chłodniczych wprowadzanych do ziemi - rowu
5	Zakres przedmiotowy (opis)	Badanie temperatury wód chłodniczych wprowadzanych do rowu przydrożnego "A" pr. 3/2013
6	Obszar, którego dokument dotyczy	1604025 - Kluczbork - obszar wiejski
7	Znak sprawy	ROŚ.6324.6.2015
8	Dokument wytworzył	Emilia Uryga
9	Data dokumentu	2015-07-23
10	Dokument zatwierdził	
11	Data zatwierdzenia dokumentu	
12	Miejsce przechowywania (nazwa instytucji, nazwa komórki organizacyjnej, numer pokoju, numer telefonu kontaktowego)	Starostwo Powiatowe w Kluczborku ul. Katowicka 1, 46-200 Kluczbork - Wydział Rolnictwa, Ochrony Środowiska i Leśnictwa, pokój nr 307 i 308, nr tel. (077) 418 52 18 wew. 170-171.
13	Adres elektroniczny zawierający odnośnik do dokumentu	
14	Informacja, czy dokument jest ostateczny	Nie
15	Numery kart innych dokumentów w sprawie	88/2015 , 87/2015 , 90/2015
16	Data zamieszczenia danych o dokumencie w wykazie	2016-09-23
17	Zastrzeżenia dotyczące nieudostępniania informacji	
18	Uwagi	W dniu pobrania próbek - 29.06.2015r. - Temperatura wód chłodniczych: 27,3 stop. C - dopuszczalna 35 stop. C

Formularz N - karta informacyjna dla dokumentów od listopada 2010r

	Wszystkie dokumenty od listopada 2010r	
1	Numer karty / rok	90/2015
2	Rodzaj dokumentu	Analiza, opracowanie ekofizjograficzne, wyniki badań i pomiarów
3	Temat dokumentu	Ochrona wód
4	Nazwa dokumentu	Kontrolne analizy jakościowe wód chłodniczych wprowadzanych do ziemi - rowu.
5	Zakres przedmiotowy (opis)	Badanie temperatury wód chłodniczych wprowadzanych do rowu przydrożnego "A" pr. 4/2013
6	Obszar, którego dokument dotyczy	1604025 - Kluczbork - obszar wiejski
7	Znak sprawy	ROŚ.6324.6.2015
8	Dokument wytworzył	Emilia Uryga
9	Data dokumentu	2015-09-18
10	Dokument zatwierdził	
11	Data zatwierdzenia dokumentu	
12	Miejsce przechowywania (nazwa instytucji, nazwa komórki organizacyjnej, numer pokoju, numer telefonu kontaktowego)	Starostwo Powiatowe w Kluczborku ul. Katowicka 1, 46-200 Kluczbork - Wydział Rolnictwa, Ochrony Środowiska i Leśnictwa, pokój nr 307 i 308, nr tel. (077) 418 52 18 wew. 170-171.
13	Adres elektroniczny zawierający odnośnik do dokumentu	
14	Informacja, czy dokument jest ostateczny	Nie
15	Numery kart innych dokumentów w sprawie	88/2015 , 87/2015 , 89/2015
16	Data zamieszczenia danych o dokumencie w wykazie	2016-09-23
17	Zastrzeżenia dotyczące nieudostępniania informacji	
18	Uwagi	W dniu pobrania próbek - 25.08.2015r. - Temperatura wód chłodniczych: 28,5 stop. C - dopuszczalna 35 stop. C

Formularz N - karta informacyjna dla dokumentów od listopada 2010r

	Wszystkie dokumenty od listopada 2010r	
1	Numer karty / rok	192/2020
2	Rodzaj dokumentu	Inny wniosek
3	Temat dokumentu	Ochrona powietrza
4	Nazwa dokumentu	Wniosek o zmianę decyzji nr ROŚ.6220.7.2014.EU z dnia 14.08.2015 r. udzielającej Lesaffre Polska S.A., ul. Dworcowa 36, 46-250 Wołczyn, pozwolenia na wytwarzanie odpadów.
5	Zakres przedmiotowy (opis)	Wytwarzanie i odzysk odpadów.
6	Obszar, którego dokument dotyczy	1604044 - Wołczyn - miasto
7	Znak sprawy	ROŚ.6220.1.2020
8	Dokument wytworzył	Emilia Nowak
9	Data dokumentu	2020-02-12
10	Dokument zatwierdził	
11	Data zatwierdzenia dokumentu	
12	Miejsce przechowywania (nazwa instytucji, nazwa komórki organizacyjnej, numer pokoju, numer telefonu kontaktowego)	Starostwo Powiatowe w Kluczborku, Wydział Rolnictwa, Ochrony Środowiska i Leśnictwa.
13	Adres elektroniczny zawierający odnośnik do dokumentu	
14	Informacja, czy dokument jest ostateczny	Tak
15	Numery kart innych dokumentów w sprawie	79/2021
16	Data zamieszczenia danych o dokumencie w wykazie	2021-09-28
17	Zastrzeżenia dotyczące nieudostępniania informacji	
18	Uwagi	

Formularz N - karta informacyjna dla dokumentów od listopada 2010r

	Wszystkie dokumenty od listopada 2010r	
1	Numer karty / rok	79/2021
2	Rodzaj dokumentu	Decyzja
3	Temat dokumentu	Ochrona powietrza
4	Nazwa dokumentu	Decyzja nr ROŚ.6220.1.2020.EN z dnia 23.08.2021 r. zmieniająca decyzję nr ROŚ.6220.7.2014.EU z dnia 14.08.2015 r., udzielającą Lesaffre Polska S.A., ul. Dworcowa 36, 46-250 Wołczyn, pozwolenia na wytwarzanie odpadów.
5	Zakres przedmiotowy (opis)	Wytwarzanie i odzysk odpadów.
6	Obszar, którego dokument dotyczy	1604044 - Wołczyn - miasto
7	Znak sprawy	ROŚ.6220.1.2020
8	Dokument wytworzył	Emilia Nowak
9	Data dokumentu	2021-08-23
10	Dokument zatwierdził	
11	Data zatwierdzenia dokumentu	
12	Miejsce przechowywania (nazwa instytucji, nazwa komórki organizacyjnej, numer pokoju, numer telefonu kontaktowego)	Starostwo Powiatowe w Kluczborku, Wydział Rolnictwa, Ochrony Środowiska i Leśnictwa.
13	Adres elektroniczny zawierający odnośnik do dokumentu	
14	Informacja, czy dokument jest ostateczny	Tak
15	Numery kart innych dokumentów w sprawie	192/2020
16	Data zamieszczenia danych o dokumencie w wykazie	2021-09-28
17	Zastrzeżenia dotyczące nieudostępniania informacji	
18	Uwagi	

Formularz N - karta informacyjna dla dokumentów od listopada 2010r

	Wszystkie dokumenty od listopada 2010r	
1	Numer karty / rok	104/2021
2	Rodzaj dokumentu	Wniosek o wydanie decyzji
3	Temat dokumentu	Ochrona powietrza
4	Nazwa dokumentu	Wniosek o wydanie pozwolenia na wprowadzanie gazów i pyłów do powietrza z instalacji zlokalizowanej na terenie Lesaffre Polska S.A. w Wołczynie przy ul. Dworcowej 36, 46-250 Wołczyn.
5	Zakres przedmiotowy (opis)	Wprowadzanie gazów i pyłów do powietrza.
6	Obszar, którego dokument dotyczy	1604044 - Wołczyn - miasto
7	Znak sprawy	ROŚ.6224.4.2021
8	Dokument wytworzył	Emilia Nowak
9	Data dokumentu	2021-12-22
10	Dokument zatwierdził	
11	Data zatwierdzenia dokumentu	
12	Miejsce przechowywania (nazwa instytucji, nazwa komórki organizacyjnej, numer pokoju, numer telefonu kontaktowego)	Starostwo Powiatowe w Kluczborku, Wydział Rolnictwa, Ochrony Środowiska i Leśnictwa.
13	Adres elektroniczny zawierający odnośnik do dokumentu	
14	Informacja, czy dokument jest ostateczny	Tak
15	Numery kart innych dokumentów w sprawie	90/2022
16	Data zamieszczenia danych o dokumencie w wykazie	2022-11-10
17	Zastrzeżenia dotyczące nieudostępniania informacji	
18	Uwagi	

Formularz N - karta informacyjna dla dokumentów od listopada 2010r

	Wszystkie dokumenty od listopada 2010r	
1	Numer karty / rok	90/2022
2	Rodzaj dokumentu	Decyzja
3	Temat dokumentu	Ochrona powietrza
4	Nazwa dokumentu	Decyzja nr ROŚ.6224.4.2021.EN z dnia 05.04.2022 r. pozwalająca Lesaffre Polska S.A., ul. Dworcowa 36, 46-250 Wołczyn na wprowadzanie gazów i pyłów do powietrza z instalacji zlokalizowanej na terenie Lesaffre Polska S.A. w Wołczynie przy ul. Dworcowej 36, 46-250 Wołczyn.
5	Zakres przedmiotowy (opis)	Wprowadzanie gazów i pyłów do powietrza.
6	Obszar, którego dokument dotyczy	1604044 - Wołczyn - miasto
7	Znak sprawy	ROŚ.6224.4.2021
8	Dokument wytworzył	Emilia Nowak
9	Data dokumentu	2022-04-05
10	Dokument zatwierdził	
11	Data zatwierdzenia dokumentu	
12	Miejsce przechowywania (nazwa instytucji, nazwa komórki organizacyjnej, numer pokoju, numer telefonu kontaktowego)	Starostwo Powiatowe w Kluczborku, Wydział Rolnictwa, Ochrony Środowiska i Leśnictwa.
13	Adres elektroniczny zawierający odnośnik do dokumentu	
14	Informacja, czy dokument jest ostateczny	Tak
15	Numery kart innych dokumentów w sprawie	104/2021
16	Data zamieszczenia danych o dokumencie w wykazie	2022-11-10
17	Zastrzeżenia dotyczące nieudostępniania informacji	
18	Uwagi	

Formularz N - karta informacyjna dla dokumentów od listopada 2010r

	Wszystkie dokumenty od listopada 2010r	
1	Numer karty / rok	91/2022
2	Rodzaj dokumentu	Wniosek o wydanie decyzji
3	Temat dokumentu	Ochrona powietrza
4	Nazwa dokumentu	Wniosek o zmianę decyzji Starosty Kluczborskiego nr ROŚ.6224.4.2021.EN z dnia 05.04.2022 r. pozwalającej Lesaffre Polska S.A., ul. Dworcowa 36, 46-250 Wołczyn, na wprowadzanie gazów i pyłów do powietrza z instalacji zlokalizowanej na terenie Lesaffre Polska S.A. w Wołczynie przy ul. Dworcowej 36, 46-250 Wołczyn.
5	Zakres przedmiotowy (opis)	Wniosek o zmianę pozwolenia na wprowadzanie gazów i pyłów do powietrza.
6	Obszar, którego dokument dotyczy	1604044 - Wołczyn - miasto
7	Znak sprawy	ROŚ.6224.7.2022
8	Dokument wytworzył	Emilia Nowak
9	Data dokumentu	2022-06-29
10	Dokument zatwierdził	
11	Data zatwierdzenia dokumentu	
12	Miejsce przechowywania (nazwa instytucji, nazwa komórki organizacyjnej, numer pokoju, numer telefonu kontaktowego)	Starostwo Powiatowe w Kluczborku, Wydział Rolnictwa, Ochrony Środowiska i Leśnictwa.
13	Adres elektroniczny zawierający odnośnik do dokumentu	
14	Informacja, czy dokument jest ostateczny	Tak
15	Numery kart innych dokumentów w sprawie	92/2022
16	Data zamieszczenia danych o dokumencie w wykazie	2022-11-10
17	Zastrzeżenia dotyczące nieudostępniania informacji	
18	Uwagi	

Formularz N - karta informacyjna dla dokumentów od listopada 2010r

	Wszystkie dokumenty od listopada 2010r	
1	Numer karty / rok	92/2022
2	Rodzaj dokumentu	Decyzja
3	Temat dokumentu	Ochrona powietrza
4	Nazwa dokumentu	Decyzja nr ROŚ.6224.7.2022.EN z dnia 04.10.2022 r. zmieniająca decyzję Starosty Kluczborskiego nr ROŚ.6224.4.2021.EN z dnia 04.10.2022 r. pozwalającą Lesaffre Polska S.A., ul. Dworcowa 36, 46-250 Wołczyn, na wprowadzanie gazów i pyłów do powietrza z instalacji zlokalizowanej na terenie Lesaffre Polska S.A. w Wołczynie przy ul. Dworcowej 36, 46-250 Wołczyn.
5	Zakres przedmiotowy (opis)	Zmiana pozwolenia na wprowadzanie gazów i pyłów do powietrza.
6	Obszar, którego dokument dotyczy	1604044 - Wołczyn - miasto
7	Znak sprawy	ROŚ.6224.7.2022
8	Dokument wytworzył	Emilia Nowak
9	Data dokumentu	2022-10-04
10	Dokument zatwierdził	
11	Data zatwierdzenia dokumentu	
12	Miejsce przechowywania (nazwa instytucji, nazwa komórki organizacyjnej, numer pokoju, numer telefonu kontaktowego)	Starostwo Powiatowe w Kluczborku, Wydział Rolnictwa, Ochrony Środowiska i Leśnictwa.
13	Adres elektroniczny zawierający odnośnik do dokumentu	
14	Informacja, czy dokument jest ostateczny	Tak
15	Numery kart innych dokumentów w sprawie	91/2022
16	Data zamieszczenia danych o dokumencie w wykazie	2022-11-02
17	Zastrzeżenia dotyczące nieudostępniania informacji	
18	Uwagi	

Formularz N - karta informacyjna dla dokumentów od listopada 2010r

	Wszystkie dokumenty od listopada 2010r	
1	Numer karty / rok	143/2022
2	Rodzaj dokumentu	Wniosek o wydanie decyzji
3	Temat dokumentu	Inne
4	Nazwa dokumentu	Wniosek Lesaffre Polska S.A., ul. Dworcowa 36, 46-250 Wołczyn o zmianę decyzji nr ROŚ.6220.7.2014.EU z dnia 14.08.2015 r., ze zm. nr ROŚ.6220.1.2020.EN z dnia 23.08.2021 r, pozwalającej na wytwarzanie odpadów.
5	Zakres przedmiotowy (opis)	Zmiana pozwolenia na wytwarzanie odpadów.
6	Obszar, którego dokument dotyczy	1604044 - Wołczyn - miasto
7	Znak sprawy	ROŚ.6220.1.2022
8	Dokument wytworzył	Emilia Nowak
9	Data dokumentu	2022-03-04
10	Dokument zatwierdził	
11	Data zatwierdzenia dokumentu	
12	Miejsce przechowywania (nazwa instytucji, nazwa komórki organizacyjnej, numer pokoju, numer telefonu kontaktowego)	Starostwo Powiatowe w Kluczborku, Wydział Rolnictwa, Ochrony Środowiska i Leśnictwa.
13	Adres elektroniczny zawierający odnośnik do dokumentu	
14	Informacja, czy dokument jest ostateczny	Tak
15	Numery kart innych dokumentów w sprawie	5/2023
16	Data zamieszczenia danych o dokumencie w wykazie	2023-02-13
17	Zastrzeżenia dotyczące nieudostępniania informacji	
18	Uwagi	

Formularz N - karta informacyjna dla dokumentów od listopada 2010r

	Wszystkie dokumenty od listopada 2010r	
1	Numer karty / rok	5/2023
2	Rodzaj dokumentu	Decyzja
3	Temat dokumentu	Inne
4	Nazwa dokumentu	Decyzja nr ROŚ.6220.1.2022.EN z dnia 21.04.2022 r. zmieniająca decyzję nr ROŚ.6220.7.2014.EU z dnia 14.08.2015 r., ze zm. nr ROŚ.6220.1.2020.EN z dnia 23.08.2021 r., udzielającą Lesaffre Polska S.A., ul. Dworcowa 36, 46-250 Wołczyn, pozwolenia na wytwarzanie odpadów.
5	Zakres przedmiotowy (opis)	Zmiana pozwolenia na wytwarzanie odpadów.
6	Obszar, którego dokument dotyczy	1604044 - Wołczyn - miasto
7	Znak sprawy	ROŚ.6220.1.2022
8	Dokument wytworzył	Emilia Nowak
9	Data dokumentu	2022-04-21
10	Dokument zatwierdził	
11	Data zatwierdzenia dokumentu	
12	Miejsce przechowywania (nazwa instytucji, nazwa komórki organizacyjnej, numer pokoju, numer telefonu kontaktowego)	Starostwo Powiatowe w Kluczborku, Wydział Rolnictwa, Ochrony Środowiska i Leśnictwa.
13	Adres elektroniczny zawierający odnośnik do dokumentu	
14	Informacja, czy dokument jest ostateczny	Tak
15	Numery kart innych dokumentów w sprawie	143/2022
16	Data zamieszczenia danych o dokumencie w wykazie	2023-02-13
17	Zastrzeżenia dotyczące nieudostępniania informacji	
18	Uwagi	

DANE JEDNOSTKI ORGANIZACYJNEJ

Nazwa jednostki: Sklep NA DZIAŁKACH Artykuły Rolno-Ogrodnicze

Adres: Leśna, 46-250 Wołczyn

NIP : 751-120-28-20

Regon: 531175808

TEL. : (077) 418 82 19

OKRES: -

DANE JEDNOSTKI ORGANIZACYJNEJ

Nazwa jednostki: Gabinet Stomatologiczny Hanna Marczak-Kaczmarek

Adres: Kossaka 11, 46-200 Kluczbork

NIP : 751-128-96-66

Regon: 531188780

TEL. : (077) 418 45 46

OKRES: -

DANE JEDNOSTKI ORGANIZACYJNEJ

Nazwa jednostki: Gabinet Urologiczno-Ginekologiczny lek.med. Jacek Kaczmarek

Adres: Kossaka 11, 46-200 Kluczbork

NIP : 751-128-96-72

Regon: 531188797

TEL. : (077) 18 45 46

OKRES: -

DANE JEDNOSTKI ORGANIZACYJNEJ

Nazwa jednostki: Przedsiębiorstwo Wielobranzowe "ARAX" NZOZ "ARAX-DENT"

Adres: Pułaskiego 8, 46-200 Kluczbork

NIP : 751-128-77-79

Regon: 531189851 00020

TEL. : 077 417 16 60

OKRES: -

DANE JEDNOSTKI ORGANIZACYJNEJ

Nazwa jednostki: Prywatny Gabinet Lekarski Jan Lisiakiewicz lekarz chorób wewnętrznych.

Adres: Waryńskiego 4, 46-203 Kluczbork

NIP : 751-117-00-37

Regon: 531194326

TEL. :

OKRES: -

DANE JEDNOSTKI ORGANIZACYJNEJ

Nazwa jednostki: Prywatny Gabinet Stomatologiczny lek. stom. Zenon Suchecki

Adres: Kilińskiego 31, 46-200 Kluczbork

NIP : 751-110-35-55

Regon: 531194332

TEL. : (077) 418 54 18

OKRES: -

DANE JEDNOSTKI ORGANIZACYJNEJ

Nazwa jednostki: Zakład Usług Melioracyjnych i Budowlanych Mirosław Materak Schodnia

Adres: Ks. Piotra Gołaba 30, 46-040 Ozimek

NIP : 754-114-40-91

Regon: 531195254

TEL. : 0602558466

OKRES: -

DANE JEDNOSTKI ORGANIZACYJNEJ

Nazwa jednostki: Prywatny Gabinet Stomatologiczny Małgorzata Kobierska

Adres: Okrężna 2/9, 46-220 Byczyna

NIP : 751-11-27-053

Regon: 531195610

TEL. : (077) 413 40 02

OKRES: -

DANE JEDNOSTKI ORGANIZACYJNEJ

Nazwa jednostki: Gabinet Stomatologiczny Bożena Raclawska - Sypko

Adres: Katowicka 32, 46-200 Kluczbork

NIP : 751-134-66-54

Regon: 531198488

TEL. : (077) 414 16 19

OKRES: 2012-11-21 - 2012-11-21

Formularz N - karta informacyjna dla dokumentów od listopada 2010r

	Wszystkie dokumenty od listopada 2010r	
1	Numer karty / rok	192/2012
2	Rodzaj dokumentu	Inny dokument
3	Temat dokumentu	Inne
4	Nazwa dokumentu	Informacja o wytwarzanych odpadach medycznych w Gabinetce Stomatologicznym 46-282 Lasowice Wielkie 77 oraz w Gabinetce Stomatologicznym 46-203 Kluczbork, ul. Jana Pawła II 10/7.
5	Zakres przedmiotowy (opis)	Wytwarzanie odpadów niebezpiecznych.
6	Obszar, którego dokument dotyczy	1604 - Powiat kluczborski
7	Znak sprawy	ROŚ.6232.30.2012
8	Dokument wytworzył	Emilia Uryga
9	Data dokumentu	2012-11-21
10	Dokument zatwierdził	
11	Data zatwierdzenia dokumentu	
12	Miejsce przechowywania (nazwa instytucji, nazwa komórki organizacyjnej, numer pokoju, numer telefonu kontaktowego)	Starostwo Powiatowe w Kluczborku, Wydział Rolnictwa, Ochrony Środowiska i Leśnictwa, ul. Katowicka 1, 46-200 Kluczbork, nr tel. 77 418 52 18 wew. 171, nr pok. 307-308.
13	Adres elektroniczny zawierający odnośnik do dokumentu	
14	Informacja, czy dokument jest ostateczny	Nie
15	Numery kart innych dokumentów w sprawie	
16	Data zamieszczenia danych o dokumencie w wykazie	2012-12-03
17	Zastrzeżenia dotyczące nieudostępniania informacji	
18	Uwagi	Informacja nieaktualna. Utraciła ważność, zgodnie z art. 231 ust. 2 ustawy z dnia 14.12.2012 r. o odpadach (Dz.U. z 2013 r., poz. 21).

Rodzaje odpadów niebezpiecznych
przewidzianych do wytwarzania w Mg/rok.

Gabinet Stomatologiczny 46-282 Lasowice
Wielkie 77

L.p. nr kodu rodzaj ilość w Mg/rok

1) 18 01 03 - inne odpady, które zawierają żywe
drobnoustroje chorobotwórcze lub ich toksyny
oraz inne formy zdolne do przeniesienia
materiału genetycznego, o których wiadomo lub
co do których istnieją wiarygodne podstawy do
sądzenia, że wywołują choroby u ludzi i
zwierząt - 0,015

2) 18 01 02 - części ciała i organy oraz
pojemniki na krew i konserwaty służące do jej
przechowywania (z wyłączeniem 18 01 03) -
zęby po ekstrakcji - 0,0003

Gabinet Stomatologiczny 46-203 Kluczbork, ul.
Jana Pawła II 10/7

L.p. nr kodu rodzaj ilość w Mg/rok

1) 18 01 03 - inne odpady, które zawierają żywe
drobnoustroje chorobotwórcze lub ich toksyny
oraz inne formy zdolne do przeniesienia
materiału genetycznego, o których wiadomo lub
co do których istnieją wiarygodne podstawy do
sądzenia, że wywołują choroby u ludzi i
zwierząt - 0,012

DANE JEDNOSTKI ORGANIZACYJNEJ

Nazwa jednostki: Gabinet Stomatologiczny Irena Kozak-Dudzińska

Adres: Generała Maczka 19, 46-200 Kluczbork

NIP : 751-101-94-41

Regon: 531199134

TEL. : (077) 418 29 05

OKRES: -

DANE JEDNOSTKI ORGANIZACYJNEJ

Nazwa jednostki: SIEGENIA-AUBI Sp. z o.o.
Adres: Ossowskiego 64, 46-203 Kluczbork
NIP : 751-13-56-463
Regon: 531199826
TEL. : (077) 418 66 84

OKRES: 2012-04-12 - 2020-05-27

Formularz N - karta informacyjna dla dokumentów od listopada 2010r

	Wszystkie dokumenty od listopada 2010r	
1	Numer karty / rok	147/2012
2	Rodzaj dokumentu	Wniosek o wydanie decyzji
3	Temat dokumentu	Inne
4	Nazwa dokumentu	Wniosek o wydanie pozwolenia na wytwarzanie odpadów (w tym odpadów niebezpiecznych w ilości powyżej 1 Mg) powstających na terenie SIEGENIA - AUBI Sp. z o.o., 46-203 Kluczbork, ul. Ossowskiego 64.
5	Zakres przedmiotowy (opis)	Wytwarzanie odpadów niebezpiecznych i innych niż niebezpieczne.
6	Obszar, którego dokument dotyczy	1604024 - Kluczbork - miasto
7	Znak sprawy	ROŚ.6220.3.2012
8	Dokument wytworzył	Emilia Uryga
9	Data dokumentu	2012-04-12
10	Dokument zatwierdził	
11	Data zatwierdzenia dokumentu	
12	Miejsce przechowywania (nazwa instytucji, nazwa komórki organizacyjnej, numer pokoju, numer telefonu kontaktowego)	Starostwo Powiatowe w Kluczborku, Wydział Rolnictwa, Ochrony Środowiska i Leśnictwa, nr pok. 307-308, nr tel. 077 418 52 18 wew. 170-171.
13	Adres elektroniczny zawierający odnośnik do dokumentu	
14	Informacja, czy dokument jest ostateczny	Nie
15	Numery kart innych dokumentów w sprawie	148/2012
16	Data zamieszczenia danych o dokumencie w wykazie	2012-11-05
17	Zastrzeżenia dotyczące nieudostępniania informacji	
18	Uwagi	

Formularz N - karta informacyjna dla dokumentów od listopada 2010r

	Wszystkie dokumenty od listopada 2010r	
1	Numer karty / rok	148/2012
2	Rodzaj dokumentu	Decyzja
3	Temat dokumentu	Inne
4	Nazwa dokumentu	Decyzja udzielająca Sp. z o.o. SIEGENIA - AUBI, ul. Ossowskiego 64, 46-203 Kluczbork, dz.nr 9/17 ark. mapy 15, pozwolenia na wytwarzanie odpadów.
5	Zakres przedmiotowy (opis)	Wytwarzanie odpadów niebezpiecznych i innych niż niebezpieczne.
6	Obszar, którego dokument dotyczy	1604024 - Kluczbork - miasto
7	Znak sprawy	ROŚ.6220.3.2012
8	Dokument wytworzył	Emilia Uryga
9	Data dokumentu	2012-05-24
10	Dokument zatwierdził	
11	Data zatwierdzenia dokumentu	
12	Miejsce przechowywania (nazwa instytucji, nazwa komórki organizacyjnej, numer pokoju, numer telefonu kontaktowego)	Starostwo Powiatowe w Kluczborku, Wydział Rolnictwa, Ochrony Środowiska i Leśnictwa, nr pokoju 307 i 308, nr tel. 77 418 52 18 wew. 170-171.
13	Adres elektroniczny zawierający odnośnik do dokumentu	
14	Informacja, czy dokument jest ostateczny	Nie
15	Numery kart innych dokumentów w sprawie	147/2012
16	Data zamieszczenia danych o dokumencie w wykazie	2012-11-05
17	Zastrzeżenia dotyczące nieudostępniania informacji	
18	Uwagi	<p>Rodzaje i ilości odpadów dopuszczonych do wytworzenia w Mg w ciągu roku.</p> <p>ODPADY NIEBEZPIECZNE</p> <p>L.p.nr kodu rodzaje ilości w Mg/rok</p> <p>1.16 02 13 - zużyte urządzenia zawierające niebezpieczne elementy inne niż wymienione w 16 02 09 do 16 02 12 - zużyte źródła światła - świetlówki, zużyte monitory ekranowe 0,200</p> <p>2. 15 01 10 - opakowania zawierające pozostałości substancji niebezpiecznych lub nimi zanieczyszczone (np. środkami ochrony roślin I i II klasy toksyczności - bardzo toksyczne i toksyczne) - np. olejami hydraulicznymi, silnikowymi, przekładniowymi i smarami 1,100</p>

3.15.02.02 - sorbenty, materiały filtracyjne (w tym filtry olejowe nieujęte w innych grupach), tkaniny do wycierania (np. szmaty, ścierki) i ubrania ochronne zanieczyszczone substancjami niebezpiecznymi (np. PCB) - materiały włókniste, flanela, gaza, ścierki pyłochłonne, papierowe ręczniki, oraz inne zanieczyszczone substancjami ropopochodnymi 0,700
4.13.02.08 - inne oleje silnikowe, przekładniowe i smarowe - zużyte oleje smarowe, zużyte smary 0,100
5.13.01.13 - inne oleje hydrauliczne 0,400
6.16.06.01 - baterie i akumulatory ołowiowe 3,000

ODPADY INNE NIŻ NIEBEZPIECZNE

L.p.nr kodu rodzaje ilości w Mg/rok

1.08.03.18 - odpadowy toner drukarski inny niż wymieniony w 08.03.17 - tonery z kserokopiarek, wkłady do drukarek 0,03
2.15.01.01 - opakowania z papieru i tektury 12,0
3.15.01.02 - opakowania z tworzyw sztucznych 1,13
4.15.01.03 - opakowania z drewna - odpadowe drewno w postaci palet 2,0
5.16.02.14 - zużyte urządzenia inne niż wymienione w 16.02.09 do 16.02.13 - zużyte lampy sodowe z oświetlenia zakładowego i sprzęt komputerowy 0,22
6.16.06.04 - baterie alkaliczne (z wyłączeniem 16.06.03) 0,005
7.17.02.02 - szkło 0,02
8.17.02.03 - tworzywa sztuczne 1,30
9.17.04.05 - żelazo i stal 450,0
10.17.09.04 - zmieszane odpady z budowy, remontów i demontażu inne niż wymienione w 17.09.01, 17.09.02 i 17.09.03 - gruz z rozbiórek i remontów 3,20

Formularz N - karta informacyjna dla dokumentów od listopada 2010r

	Wszystkie dokumenty od listopada 2010r	
1	Numer karty / rok	59/2020
2	Rodzaj dokumentu	Inny wniosek
3	Temat dokumentu	Inne
4	Nazwa dokumentu	Wniosek SIEGENIA-AUBI Sp. z o. o. o zmianę pozwolenia na wytwarzanie odpadów nr ROŚ.6220.3.2012.EU z dnia 24.05.2012 r.
5	Zakres przedmiotowy (opis)	Zmiana pozwolenia na wytwarzanie odpadów.
6	Obszar, którego dokument dotyczy	1604024 - Kluczbork - miasto
7	Znak sprawy	ROŚ.6220.3.2020
8	Dokument wytworzył	Emilia Nowak
9	Data dokumentu	2020-03-05
10	Dokument zatwierdził	
11	Data zatwierdzenia dokumentu	
12	Miejsce przechowywania (nazwa instytucji, nazwa komórki organizacyjnej, numer pokoju, numer telefonu kontaktowego)	Starostwo Powiatowe w Kluczborku, Wydział Rolnictwa, Ochrony Środowiska i Leśnictwa.
13	Adres elektroniczny zawierający odnośnik do dokumentu	
14	Informacja, czy dokument jest ostateczny	Tak
15	Numery kart innych dokumentów w sprawie	60/2020
16	Data zamieszczenia danych o dokumencie w wykazie	2020-07-08
17	Zastrzeżenia dotyczące nieudostępniania informacji	
18	Uwagi	

Formularz N - karta informacyjna dla dokumentów od listopada 2010r

	Wszystkie dokumenty od listopada 2010r	
1	Numer karty / rok	60/2020
2	Rodzaj dokumentu	Decyzja
3	Temat dokumentu	Inne
4	Nazwa dokumentu	Decyzja nr ROŚ.6220.3.2020.EN z dnia 27.05.2020 r. zmieniająca decyzję nr ROŚ.6220.3.2012.EU z dnia 24.05.2012 r. udzielającą Sp. z o.o. Siegenia-Aubi ul. Ossowskiego 64, 46-203 Kluczbork, pozwolenia na wytwarzanie odpadów.
5	Zakres przedmiotowy (opis)	Zmiana pozwolenia na wytwarzanie odpadów.
6	Obszar, którego dokument dotyczy	1604024 - Kluczbork - miasto
7	Znak sprawy	ROŚ.6220.3.2020
8	Dokument wytworzył	Emilia Nowak
9	Data dokumentu	2020-05-27
10	Dokument zatwierdził	
11	Data zatwierdzenia dokumentu	
12	Miejsce przechowywania (nazwa instytucji, nazwa komórki organizacyjnej, numer pokoju, numer telefonu kontaktowego)	Starostwo Powiatowe w Kluczborku, Wydział Rolnictwa, Ochrony Środowiska i Leśnictwa.
13	Adres elektroniczny zawierający odnośnik do dokumentu	
14	Informacja, czy dokument jest ostateczny	Tak
15	Numery kart innych dokumentów w sprawie	59/2020
16	Data zamieszczenia danych o dokumencie w wykazie	2020-07-08
17	Zastrzeżenia dotyczące nieudostępniania informacji	
18	Uwagi	L.p. Nr kodu i rodzaje odpadów niebezpiecznych Ilość wytwarzanych odpadów niebezpiecznych w Mg/rok 1. 13 01 13* - Inne oleje hydrauliczne 0,400 2. 13 02 05* - Mineralne oleje silnikowe i smarowe niezawierające związków chlorowcoorganicznych 2,200 3. 13 02 08* - Inne oleje silnikowe, przekładniowe i smarowe 0,100 4. 15 01 10* - Opakowania zawierające pozostałości substancji niebezpiecznych lub nimi zanieczyszczone 1,100 5. 15 01 11* - Opakowania z metali zawierające niebezpieczne porowate elementy wzmocnienia konstrukcyjnego (np. azbest), włącznie z pustymi pojemnikami ciśnieniowymi 0,200 6. 15 02 02* - sorbenty, materiały filtracyjne (w

tym filtry olejowe nieujęte w innych grupach), tkaniny do wycierania (np. szmaty, ścierki) i ubrania ochronne zanieczyszczone substancjami niebezpiecznymi (np. PCB) 2,600

7. 16 01 07* - Filtry olejowe 0,200

8. 16 02 13* - Zużyte urządzenia zawierające niebezpieczne elementy inne niż wymienione w 16 02 09 do 16 01 12 0,200

9. 16 05 06* - Chemikalia laboratoryjne i analityczne (np. odczynniki chemiczne) zawierające substancje niebezpieczne, w tym mieszaniny chemikaliów laboratoryjnych analitycznych 0,005

L.p. Nr kodu i rodzaje odpadów innych niż niebezpieczne Ilość wytworzonych odpadów innych niż niebezpieczne w Mg/rok

1. 07 02 13 - Odpady tworzyw sztucznych 1,200

2. 15 01 01 - Opakowania z papieru i tektury 20,000

3. 15 01 02 - Opakowania z tworzyw sztucznych 1,130

4. 15 01 03 - Opakowania z drewna 2,000

5. 15 01 06 - Zmieszane odpady opakowaniowe 10,000

6. 15 02 03 - Sorbenty, materiały filtracyjne, tkaniny do wycierania (np. szmaty, ścierki) i ubrania ochronne inne niż wymienione w 15 02 02 2,600

7. 16 02 14 - Zużyte urządzenia inne niż wymienione w 16 02 09 do 16 02 13 0,200

8. 17 02 03 - Tworzywa sztuczne 1,300

9. 17 04 01 - Miedź, brąz, mosiądz 0,060

10. 17 04 02 - Aluminium 0,200

11. 17 04 05 - Żelazo i stal 450,000

12. 17 04 07 - Mieszaniny metali 9,400

DANE JEDNOSTKI ORGANIZACYJNEJ

Nazwa jednostki: Diagnostyka Kardiologiczna Prywatna Poradnia Specjalistyczna Artur Krzemiński

Adres: Krakowska 14/3, 46-200 Kluczbork

NIP : 751-117-96-24

Regon: 531202505

TEL. : (077) 418 09 97

OKRES: -

DANE JEDNOSTKI ORGANIZACYJNEJ

Nazwa jednostki: Prywatny Gabinet Dentystyczny lek.stom.Wiktor Naumik

Adres: Rynek 23, 46-200 Kluczbork

NIP : 751-107-15-94

Regon: 531204697

TEL. : (077) 0503 695 4

OKRES: -

DANE JEDNOSTKI ORGANIZACYJNEJ

Nazwa jednostki: Piekarnictwo-Cukiernictwo Hurt-Detal Leszek i Ewa Młynarczyk.

Adres: , 46-280 Lasowice Małe

NIP : 751-137-35-79

Regon: 531230453

TEL. :

OKRES: -

DANE JEDNOSTKI ORGANIZACYJNEJ

Nazwa jednostki: Transport Ciężarowy
Adres: Wiejska 48, 46-282 Laskowice
NIP : 751-101-00-78
Regon: 531241273
TEL. : 077 414 84 57

OKRES: -

DANE JEDNOSTKI ORGANIZACYJNEJ

Nazwa jednostki: Usługi Transportowe Bogusław Prusak

Adres: Szum 47, 46-250 Wolczyn

NIP : 751-000-65-77

Regon: 531243272

TEL. : 077 418 93 94

OKRES: -

DANE JEDNOSTKI ORGANIZACYJNEJ

Nazwa jednostki: Przedsiębiorstwo Handlowo-Usługowe KASANDRA mgr Joanna Klonz

Adres: , 46-220 Buczyna

NIP : 751-126-72-39

Regon: 531256642

TEL. : (077) 417 95 11

OKRES: -

DANE JEDNOSTKI ORGANIZACYJNEJ

Nazwa jednostki: Usługi Transportowe Krzysztof Siedlecki

Adres: Młyńska 2b/7, 46-250 Wołczyn

NIP : 751-146-47-09

Regon: 531269142

TEL. :

OKRES: -

DANE JEDNOSTKI ORGANIZACYJNEJ

Nazwa jednostki: Wspólnota Mieszkaniowa ul. Żeromskiego 6, 46-200 Kluczbork

Adres: Żeromskiego 6/-, 46-200 Kluczbork

NIP : 751-15-08-803

Regon: 531275208

TEL. : 0 605403016

OKRES: -

DANE JEDNOSTKI ORGANIZACYJNEJ

Nazwa jednostki: Niepubliczny Zakład Opieki Zdrowotnej "EM-MED" Ewa Maria Mieszkalska
Adres: 73, 46-282 Lasowice Wielkie
NIP : 751-112-88-51
Regon: 531279407
TEL. : 77 414 16 92

OKRES: 2010-12-15 - 2010-12-15

Formularz N - karta informacyjna dla dokumentów od listopada 2010r

	Wszystkie dokumenty od listopada 2010r	
1	Numer karty / rok	13/2010
2	Rodzaj dokumentu	Inny dokument
3	Temat dokumentu	Inne
4	Nazwa dokumentu	Informacja o wytwarzanych odpadach oraz sposobach gospodarowania wytworzonymi odpadami.
5	Zakres przedmiotowy (opis)	Wytwarzanie odpadów niebezpiecznych przez gabinet pielęgniarstwa środowiskowej w Lasowicach Małych, ul. Odrodzenia 10 oraz w środowisku domowym pacjenta.
6	Obszar, którego dokument dotyczy	1604032 - Lasowice Wielkie
7	Znak sprawy	ROŚ.EU.7623-74/10/11
8	Dokument wytworzył	Emilia Uryga
9	Data dokumentu	2010-12-15
10	Dokument zatwierdził	
11	Data zatwierdzenia dokumentu	
12	Miejsce przechowywania (nazwa instytucji, nazwa komórki organizacyjnej, numer pokoju, numer telefonu kontaktowego)	Starostwo Powiatowe w Kluczborku, Wydział Rolnictwa, Ochrony Środowiska i Leśnictwa, nr pok. 307 i 308, tel. 77 418 52 18 wew. 170-171.
13	Adres elektroniczny zawierający odnośnik do dokumentu	
14	Informacja, czy dokument jest ostateczny	Nie
15	Numery kart innych dokumentów w sprawie	
16	Data zamieszczenia danych o dokumencie w wykazie	2011-05-13
17	Zastrzeżenia dotyczące nieudostępniania informacji	Brak
18	Uwagi	Informacja nieaktualna. Utraciła ważność z dniem 23.01.2013 r., zgodnie z art. 231 ust. 2 ustawy z dnia 14.12.2012 r. o odpadach (Dz.U. z 2013 r., poz. 21).

Rodzaje odpadów niebezpiecznych przewidzianych do wytwarzania.

L.p. nr kodu rodzaj odpadów ilość w kg/rok
1) 18 01 03 - inne odpady, które zawierają żywe drobnoustroje chorobotwórcze lub ich toksyny oraz inne formy zdolne do przeniesienia materiału genetycznego, o których wiadomo lub co do których istnieją wiarygodne podstawy do sądenia, że wywołują choroby u ludzi i zwierząt (np. igły, strzykawki, gaziki, wenflony, jednorazowe maski) , z wyłączeniem 18 01 80 i 18 01 82 - 5,5 kg/rok

DANE JEDNOSTKI ORGANIZACYJNEJ

Nazwa jednostki: Przedsiębiorstwo Gospodarki Komunalnej i Mieszkaniowej Sp. z o.o.

Adres: Rzeczna 3, 46-250 Wołczyn

NIP : 751-000-22-37

Regon: 531280066

TEL. : (077) 18 85 82

OKRES: 2010-11-25 - 2021-06-14

Formularz N - karta informacyjna dla dokumentów od listopada 2010r

	Wszystkie dokumenty od listopada 2010r	
1	Numer karty / rok	2/2010
2	Rodzaj dokumentu	Decyzja
3	Temat dokumentu	Inne
4	Nazwa dokumentu	Zezwolenie na prowadzenie zbierania oraz transportu odpadów.
5	Zakres przedmiotowy (opis)	Zbieranie i transport odpadów
6	Obszar, którego dokument dotyczy	1604043 - Wołczyn
7	Znak sprawy	ROŚ.EU.7623-59/10
8	Dokument wytworzył	Emilia Uryga
9	Data dokumentu	2010-11-25
10	Dokument zatwierdził	
11	Data zatwierdzenia dokumentu	
12	Miejsce przechowywania (nazwa instytucji, nazwa komórki organizacyjnej, numer pokoju, numer telefonu kontaktowego)	Starostwo Powiatowe w Kluczborku, Wydział Rolnictwa, Ochrony Środowiska i Leśnictwa, nr pok. 307 i 308, tel. 77 418 52 18 wew. 170-171
13	Adres elektroniczny zawierający odnośnik do dokumentu	
14	Informacja, czy dokument jest ostateczny	Tak
15	Numery kart innych dokumentów w sprawie	531280066/A7
16	Data zamieszczenia danych o dokumencie w wykazie	2011-05-13
17	Zastrzeżenia dotyczące nieudostępniania informacji	Brak
18	Uwagi	Rodzaje odpadów niebezpiecznych przewidywanych do zbierania: L.p.Nr koduRodzaj odpadów 1.16 02 11Zużyte urządzenia zawierające freony, HCFC,HFC (klimatyzatory, chłodziarki, lodówki) 2.16 02 13Zużyte urządzenia zawierające niebezpieczne elementy inne niż wymienione w

16 02 09 do 16 02 12 (lampy fluorescencyjne, świetlówki, telewizory, monitory)
3.16 06 01 Baterie i akumulatory ołowiowe
4.16 06 02 Baterie i akumulatory niklowo-kadmowe
5.20 01 21 Lampy fluorescencyjne i inne odpady zawierające rtęć (świetlówki)
6.20 01 23 Urządzenia zawierające freony (lodówki, klimatyzatory, chłodziarki, zamrażarki)
7.20 01 35 Zużyte urządzenia elektryczne i elektroniczne inne niż wymienione w 20 01 21 i 20 01 23 zawierające niebezpieczne składniki

Rodzaje odpadów innych niż niebezpieczne przewidywanych do zbierania:

L.p.Nr kodu Rodzaj odpadów
1.16 02 14 Zużyte urządzenia inne niż wymienione w 16 02 09, 16 02 13 (komputery, telefony, laptopy, myszki, klawiatury, sprzęt grający, głośniki, radia)
2.16 06 04 Baterie alkaliczne (z wyłączeniem 16 06 03)
3.20 01 36 Zużyte urządzenia elektryczne i elektroniczne inne niż wymienione w 20 01 21, 20 01 23 i 20 01 35 (komputery, telefony, myszki, sprzęt grający)

Rodzaje odpadów innych niż niebezpieczne przewidywanych do transportu:

L.p.Nr kodu Rodzaj odpadów
1.15 01 01 Opakowania z papieru i tektury
2.15 01 02 Opakowania z tworzyw sztucznych
3.15 01 07 Opakowania ze szkła
4.17 01 01 Odpady betonu oraz gruz betonowy z rozbiórek i remontów
5.17 01 02 Gruz ceglany
6.17 01 03 Odpady innych materiałów ceramicznych i elementów wyposażenia
7.17 01 80 Usunięte tynki, tapety, okleiny itp.
8.17 01 81 Odpady z remontów i przebudowy dróg
9.17 03 80 Odpadowa papa
10.17 05 04 Gleba i ziemia w tym kamienie, inne niż wymienione w 17 05 03
11.17 05 08 Tłuczeń torowy (kruszywo) inny niż wymieniony w 17 05 07
12.17 09 04 Zmieszane odpady z budowy, remontów i demontażu inne niż wymienione w 17 09 01, 17 09 02 i 17 09 03
13.20 01 99 Inne niewymienione frakcje zbierane w sposób selektywny
14.20 02 01 Odpady ulegające biodegradacji
15.20 02 02 Gleba i ziemia w tym kamienie
16.20 02 03 Inne odpady nieulegające biodegradacji
17.20 03 01 Niesegregowane (zmieszane) odpady komunalne
18.20 03 02 Odpady z targowisk
19.20 03 03 Odpady z czyszczenia ulic i placów
20.20 03 06 Odpady ze studzienek kanalizacyjnych
21.20 03 07 Odpady wielkogabarytowe



Formularz N - karta informacyjna dla dokumentów od listopada 2010r

	Wszystkie dokumenty od listopada 2010r	
1	Numer karty / rok	73/2011
2	Rodzaj dokumentu	Wniosek o wydanie decyzji
3	Temat dokumentu	Inne
4	Nazwa dokumentu	Wniosek o zmianę decyzji nr ROŚ.EU.7623-59/10 z dnia 25.11.2010 r. zezwalającej Przedsiębiorstwu Gospodarki Komunalnej i Mieszkaniowej Sp. z o.o. , 46-250 Wołczyn, ul. Rzeczna 3 na prowadzenie zbierania oraz transportu odpadów.
5	Zakres przedmiotowy (opis)	Rozszerzenie działalności w zakresie transportu odpadów o dodanie nowych rodzajów odpadów przewidywanych do transportu.
6	Obszar, którego dokument dotyczy	1604043 - Wołczyn
7	Znak sprawy	ROŚ.6233.12.2011
8	Dokument wytworzył	Emilia Uryga
9	Data dokumentu	2011-04-27
10	Dokument zatwierdził	
11	Data zatwierdzenia dokumentu	
12	Miejsce przechowywania (nazwa instytucji, nazwa komórki organizacyjnej, numer pokoju, numer telefonu kontaktowego)	Starostwo Powiatowe w Kluczborku, Wydział Rolnictwa, Ochrony Środowiska i Leśnictwa, ul. Katowicka 1, 46-200 Kluczbork, pok. 307-308, tel. 77 418 52 18 wew. 170-171.
13	Adres elektroniczny zawierający odnośnik do dokumentu	
14	Informacja, czy dokument jest ostateczny	Nie
15	Numery kart innych dokumentów w sprawie	74/2011
16	Data zamieszczenia danych o dokumencie w wykazie	2011-06-21
17	Zastrzeżenia dotyczące nieudostępniania informacji	
18	Uwagi	

Formularz N - karta informacyjna dla dokumentów od listopada 2010r

	Wszystkie dokumenty od listopada 2010r	
1	Numer karty / rok	74/2011
2	Rodzaj dokumentu	Decyzja
3	Temat dokumentu	Inne
4	Nazwa dokumentu	Zmiana za zgodą stron decyzji Starosty Kluczborskiego nr ROŚ.EU.7623-59/10 z dnia 25.11.2010 r. zezwalającej Przedsiębiorstwu Gospodarki Komunalnej i Mieszkaniowej Spółka z o.o., 46-250 Wołczyn, ul. Rieczna 3 na prowadzenie zbierania oraz transportu odpadów .
5	Zakres przedmiotowy (opis)	Rozszerzenie działalności w zakresie transportu odpadów o dodanie nowych rodzajów odpadów przewidywanych do transportu.
6	Obszar, którego dokument dotyczy	1604043 - Wołczyn
7	Znak sprawy	ROŚ.6233.12.2011
8	Dokument wytworzył	Emilia Uryga
9	Data dokumentu	2011-05-09
10	Dokument zatwierdził	
11	Data zatwierdzenia dokumentu	
12	Miejsce przechowywania (nazwa instytucji, nazwa komórki organizacyjnej, numer pokoju, numer telefonu kontaktowego)	Starostwo Powiatowe w Kluczborku, Wydział Rolnictwa, Ochrony Środowiska i Leśnictwa, ul. Katowicka 1, 46-200 Kluczbork, pok. 307-308, tel. 77 418 52 18 wew. 170-171.
13	Adres elektroniczny zawierający odnośnik do dokumentu	
14	Informacja, czy dokument jest ostateczny	Tak
15	Numery kart innych dokumentów w sprawie	73/2011
16	Data zamieszczenia danych o dokumencie w wykazie	2011-06-13
17	Zastrzeżenia dotyczące nieudostępniania informacji	
18	Uwagi	Do dotychczasowego brzmienia pkt 2 ppkt 3 zestawienia tabelarycznego dodać wiersze od nr 22 do nr 31 o brzmieniu: L.p.Nr koduRodzaj odpadów przewidywanych do transportu 22.10 01 01Żużle, popioły paleniskowe i pyły z kotłów (z wyłączeniem pyłów z kotłów wymienionych w 10 01 04) - żużle, popioły paleniskowe 23.15 01 03Opakowania z drewna 24.15 01 04Opakowania z metali 25.15 01 05Opakowania wielomateriałowe

26.15 01 06Zmieszane odpady
opakowaniowe
27.20 01 01Papier i tektura
28.20 01 02Szkło
29.20 01 40Metale
30.20 01 39Tworzywa sztuczne
31.20 03 99Odpady komunalne
niewymienione w innych podgrupach

Formularz N - karta informacyjna dla dokumentów od listopada 2010r

	Wszystkie dokumenty od listopada 2010r	
1	Numer karty / rok	3/2015
2	Rodzaj dokumentu	Decyzja
3	Temat dokumentu	Inne
4	Nazwa dokumentu	Zezwolenie na zbieranie odpadów.
5	Zakres przedmiotowy (opis)	Zbieranie odpadów. Punkt selektywnej zbiórki odpadów komunalnych (PSZOK).
6	Obszar, którego dokument dotyczy	1604044 - Wołczyn - miasto
7	Znak sprawy	ROŚ.6233.45.2014
8	Dokument wytworzył	Emilia Uryga
9	Data dokumentu	2015-01-19
10	Dokument zatwierdził	
11	Data zatwierdzenia dokumentu	
12	Miejsce przechowywania (nazwa instytucji, nazwa komórki organizacyjnej, numer pokoju, numer telefonu kontaktowego)	Starostwo Powiatowe w Kluczborku, Wydział Rolnictwa, Ochrony Środowiska i Leśnictwa, ul. Katowicka 1, 46-250 Wołczyn, pok. 307-308.
13	Adres elektroniczny zawierający odnośnik do dokumentu	
14	Informacja, czy dokument jest ostateczny	Tak
15	Numery kart innych dokumentów w sprawie	
16	Data zamieszczenia danych o dokumencie w wykazie	2015-10-01
17	Zastrzeżenia dotyczące nieudostępniania informacji	
18	Uwagi	Rodzaje odpadów przewidywanych do zbierania: L.p. Nr koduRodzaje odpadów przewidywanych do zbierania 1.15 01 01Opakowania z papieru i tektury 2.15 01 02Opakowania z tworzyw sztucznych 3.15 01 03Opakowania z drewna 4.15 01 04opakowania z metali 5.15 01 05Opakowania wielomateriałowe 6.15 01 06Zmieszane odpady opakowaniowe 7.15 01 07Opakowania ze szkła 8.15 01 09Opakowania z tekstyliów 9.16 01 03Zużyte opony 10.17 01 01 Odpady betonu oraz gruz betonowy z rozbiórek i remontów 11.17 01 02Gruz ceglany 12.20 01 13*Rozpuszczalniki 13.20 01 21*Lampy fluorescencyjne i inne odpady zawierające rtęć 14.20 01 23*Urządzenia zawierające freony

15.20 01 25 Oleje i tłuszcze jadalne
16.20 01 26* Oleje i tłuszcze inne niż wymienione w 20 01 25
17.20 01 27* Farby, tusze, farby drukarskie, kleje, lepiszcze i żywice zawierające substancje niebezpieczne
18.20 01 32 Leki inne niż wymienione w 20 01 31
19.20 01 33* Baterie i akumulatory łącznie z bateriami i akumulatorami wymienionymi w 16 06 01, 16 06 02 lub 16 06 03 oraz niesortowane baterie i akumulatory zawierające te baterie
20.20 01 34 Baterie i akumulatory inne niż wymienione w 20 01 33
21.20 01 35* Zużyte urządzenia elektryczne i elektroniczne inne niż wymienione w 20 01 21 i 20 01 23 zawierające niebezpieczne składniki
22.20 01 36 Zużyte urządzenia elektryczne i elektroniczne inne niż wymienione w 20 01 21, 20 01 23 i 20 01 35
23.20 01 80 Środki ochrony roślin inne niż wymienione w 20 01 19
24.20 02 01 Odpady ulegające biodegradacji
25.20 03 07 Odpady wielkogabarytowe

*odpady niebezpieczne

Miejsce zbierania odpadów:

a) na terenie Przedsiębiorstwa Gospodarki Komunalnej i Mieszkaniowej Sp. z o.o. ul. Rzeczna 3, 46-250 Wolczyn, na wydzielonej części działki nr 655 ark. mapy 8, w wiatach.

Formularz N - karta informacyjna dla dokumentów od listopada 2010r

	Wszystkie dokumenty od listopada 2010r	
1	Numer karty / rok	62/2021
2	Rodzaj dokumentu	Decyzja
3	Temat dokumentu	Inne
4	Nazwa dokumentu	Decyzja nr ROŚ.6233.10.2019.EN z dnia 14.06.2021 r. zmieniająca zezwolenie nr ROŚ.6233.45.2014.EU z dnia 19.01.2015 r. PGKiM Sp. z o.o., ul. Rzeczna 3, 46-250 Wołczyn, na zbieranie odpadów.
5	Zakres przedmiotowy (opis)	Zmiana zezwolenia na zbieranie odpadów.
6	Obszar, którego dokument dotyczy	1604044 - Wołczyn - miasto
7	Znak sprawy	ROŚ.6233.10.2019
8	Dokument wytworzył	Emilia Nowak
9	Data dokumentu	2021-06-14
10	Dokument zatwierdził	
11	Data zatwierdzenia dokumentu	
12	Miejsce przechowywania (nazwa instytucji, nazwa komórki organizacyjnej, numer pokoju, numer telefonu kontaktowego)	Starostwo Powiatowe w Kluczborku, Wydział Rolnictwa, Ochrony Środowiska i Leśnictwa.
13	Adres elektroniczny zawierający odnośnik do dokumentu	
14	Informacja, czy dokument jest ostateczny	Tak
15	Numery kart innych dokumentów w sprawie	
16	Data zamieszczenia danych o dokumencie w wykazie	2021-08-24
17	Zastrzeżenia dotyczące nieudostępniania informacji	
18	Uwagi	

DANE JEDNOSTKI ORGANIZACYJNEJ

Nazwa jednostki: P.P.H.U. "HELLUX" H&U Hain
Adres: Kuniów 17B, 46-200 Kluczbork
NIP : 751-14-97-146
Regon: 531297606
TEL. : 77 418 36 87

OKRES: 2011-03-14 - 2011-06-17

Formularz N - karta informacyjna dla dokumentów od listopada 2010r

	Wszystkie dokumenty od listopada 2010r	
1	Numer karty / rok	42/2011
2	Rodzaj dokumentu	Inny dokument
3	Temat dokumentu	Inne
4	Nazwa dokumentu	Informacja o wytwarzanych odpadach oraz o sposobach gospodarowania wytworzonymi odpadami
5	Zakres przedmiotowy (opis)	Wytwarzanie odpadów niebezpiecznych i innych niż niebezpieczne na terenie Zakładu nr 1 w Kuniowie 17b, 46-200 Kluczbork oraz na terenie Zakładu nr 2 w Kraskowie 39, 46-200 Kluczbork.
6	Obszar, którego dokument dotyczy	1604025 - Kluczbork - obszar wiejski
7	Znak sprawy	ROŚ.6232.20.2011
8	Dokument wytworzył	Emilia Uryga
9	Data dokumentu	2011-03-14
10	Dokument zatwierdził	
11	Data zatwierdzenia dokumentu	
12	Miejsce przechowywania (nazwa instytucji, nazwa komórki organizacyjnej, numer pokoju, numer telefonu kontaktowego)	Starostwo Powiatowe w Kluczborku, Wydział Rolnictwa, Ochrony Środowiska i Leśnictwa, ul. Katowicka 1, 46-200 Kluczbork, pok. 307-308, tel. 77 418 52 18 wew. 170-171.
13	Adres elektroniczny zawierający odnośnik do dokumentu	
14	Informacja, czy dokument jest ostateczny	Nie
15	Numery kart innych dokumentów w sprawie	
16	Data zamieszczenia danych o dokumencie w wykazie	2011-05-23
17	Zastrzeżenia dotyczące nieudostępniania informacji	
18	Uwagi	Informacja nieaktualna. Utraciła ważność z dniem 23.01.2012 r., zgodnie z art. 231 ust. 2 ustawy z dnia 14.12.2012 r. o odpadach (Dz.U.

z 2013 r., poz. 21).

Rodzaje odpadów przewidywanych do wytwarzania w Mg/rok.

Zakład nr 1 w Kuniowie 17b, 46-200 Kluczbork

ODPADY NIEBEZPIECZNE

L.p. nr kodu rodzaje ilości w Mg/rok

- 1) 15 02 02 - sorbenty, materiały filtracyjne (w tym filtry olejowe nieujęte w innych grupach), tkaniny do wycierania (np. szmaty, ścierki) i ubrania ochronne zanieczyszczone substancjami niebezpiecznymi (np. PCB) - 0,02
- 2) 16 02 13 - zużyte urządzenia zawierające niebezpieczne elementy inne niż wymienione w 16 02 09 do 16 02 12 - 0,06

Zakład nr 2 w Kraskowie 39, 46-200 Kluczbork

ODPADY NIEBEZPIECZNE

L.p. nr kodu rodzaje ilości w Mg/rok

- 1) 08 01 11 - odpady farb i lakierów zawierających rozpuszczalniki organiczne lub inne substancje niebezpieczne - 0,02
- 2) 13 02 08 - inne oleje silnikowe, przekładniowe i smarowe - 0,02
- 3) 15 02 02 - sorbenty, materiały filtracyjne (w tym filtry olejowe nieujęte w innych grupach), tkaniny do wycierania (np. szmaty, ścierki) i ubrania ochronne zanieczyszczone substancjami niebezpiecznymi (np. PCB) - 0,02
- 4) 16 02 13 - zużyte urządzenia zawierające niebezpieczne elementy inne niż wymienione w 16 02 09 do 16 02 12 - 0,03

ODPADY INNE NIŻ NIEBEZPIECZNE

L.p. nr kodu rodzaje ilości w Mg/rok

- 1) 03 01 05 - trociny, wióry, ścinki, drewno, płyta wiórowa i fornir inne niż wymienione w 03 01 04 - 9
- 2) 08 01 12 - odpady farb i lakierów inne niż wymienione w 08 01 11 - 0,1
- 3) 10 01 01 - Żużle, popioły paleniskowe i pyły z kotłów (z wyłączeniem pyłów z kotłów wymienionych w 10 01 04) - 1
- 4) 15 01 02 - opakowania z tworzyw sztucznych - 0,05
- 5) 15 01 04 - opakowania z metali - 0,05
- 6) 16 01 17 - metale żelazne - 0,1
- 7) 16 01 18 - metale nieżelazne - 0,1
- 8) 17 01 01 - odpady betonu oraz gruz betonowy z rozbiórek i remontów - 3
- 9) 17 01 02 - gruz ceglany - 3

Formularz N - karta informacyjna dla dokumentów od listopada 2010r

	Wszystkie dokumenty od listopada 2010r																						
1	Numer karty / rok	94/2011																					
2	Rodzaj dokumentu	Zgłoszenie																					
3	Temat dokumentu	Inne																					
4	Nazwa dokumentu	Zgłoszenie instalacji z uwagi na wprowadzanie gazów do powietrza.																					
5	Zakres przedmiotowy (opis)	Zgłoszenie instalacji nr 1 - instalacja powlekania.																					
6	Obszar, którego dokument dotyczy	1604025 - Kluczbork - obszar wiejski																					
7	Znak sprawy	ROŚ.6221.10.2011																					
8	Dokument wytworzył	Emilia Uryga																					
9	Data dokumentu	2011-06-03																					
10	Dokument zatwierdził																						
11	Data zatwierdzenia dokumentu																						
12	Miejsce przechowywania (nazwa instytucji, nazwa komórki organizacyjnej, numer pokoju, numer telefonu kontaktowego)	Starostwo Powiatowe w Kluczborku, Wydział Rolnictwa, Ochrony Środowiska i Leśnictwa, ul. Katowicka 1, 46-200 Kluczbork, pok. 307-308, tel. 77 418 52 18 wew. 170-171.																					
13	Adres elektroniczny zawierający odnośnik do dokumentu																						
14	Informacja, czy dokument jest ostateczny	Nie																					
15	Numery kart innych dokumentów w sprawie																						
16	Data zamieszczenia danych o dokumencie w wykazie	2011-06-21																					
17	Zastrzeżenia dotyczące nieudostępniania informacji																						
18	Uwagi	<p>Wielkość emisji</p> <table border="1"> <thead> <tr> <th>substancja suszenie</th> <th>emisja malowanie, i suszenie</th> <th>4680</th> </tr> <tr> <th>h/rok</th> <th>1560 h/rok (kg/h)</th> <th>(kg/h)</th> </tr> </thead> <tbody> <tr> <td>1)butan - 2 - on 0,00573077</td> <td>0,04011538</td> <td></td> </tr> <tr> <td>2) aromatyczne 0,00573077 poliizocyjaniany</td> <td>0,00619230</td> <td></td> </tr> <tr> <td>3) ksylen 0,00630769</td> <td>0,04415384</td> <td></td> </tr> <tr> <td>4) octan n-butylu 0,00880769</td> <td>0,06165384</td> <td></td> </tr> <tr> <td>5) octan etylu</td> <td>0,00511538</td> <td></td> </tr> </tbody> </table>	substancja suszenie	emisja malowanie, i suszenie	4680	h/rok	1560 h/rok (kg/h)	(kg/h)	1)butan - 2 - on 0,00573077	0,04011538		2) aromatyczne 0,00573077 poliizocyjaniany	0,00619230		3) ksylen 0,00630769	0,04415384		4) octan n-butylu 0,00880769	0,06165384		5) octan etylu	0,00511538	
substancja suszenie	emisja malowanie, i suszenie	4680																					
h/rok	1560 h/rok (kg/h)	(kg/h)																					
1)butan - 2 - on 0,00573077	0,04011538																						
2) aromatyczne 0,00573077 poliizocyjaniany	0,00619230																						
3) ksylen 0,00630769	0,04415384																						
4) octan n-butylu 0,00880769	0,06165384																						
5) octan etylu	0,00511538																						

0,00073077	
6) toluen	0,00484615
0,00573077	

Łącznie	
6240 h/rok	
Mg/rok	
1)butan - 2 - on	0,089400
2) aromatyczne poliizocyjaniany	0,013800
3) ksylen	0,098400
4) octan n-butylu	0,137400
5) octan etylu	0,011400
6) toluen	0,001800

Formularz N - karta informacyjna dla dokumentów od listopada 2010r

	Wszystkie dokumenty od listopada 2010r	
1	Numer karty / rok	124/2011
2	Rodzaj dokumentu	Wniosek o wydanie decyzji
3	Temat dokumentu	Inne
4	Nazwa dokumentu	Wniosek o wydanie zezwolenia na prowadzenie działalności w zakresie odzysku odpadów
5	Zakres przedmiotowy (opis)	Prowadzenie odzysku odpadów na terenie Zakładu nr 2 w Kraskowie 39, 46-200 Kluczbork
6	Obszar, którego dokument dotyczy	1604025 - Kluczbork - obszar wiejski
7	Znak sprawy	ROŚ.6233.10.2011
8	Dokument wytworzył	Emilia Uryga
9	Data dokumentu	2011-04-21
10	Dokument zatwierdził	
11	Data zatwierdzenia dokumentu	
12	Miejsce przechowywania (nazwa instytucji, nazwa komórki organizacyjnej, numer pokoju, numer telefonu kontaktowego)	Starostwo Powiatowe w Kluczborku, Wydział Rolnictwa, Ochrony Środowiska i Leśnictwa, ul. Katowicka 1, 46-200 Kluczbork, pok. 307-308, tel. 77 418 52 18 wew. 170-171.
13	Adres elektroniczny zawierający odnośnik do dokumentu	
14	Informacja, czy dokument jest ostateczny	Nie
15	Numery kart innych dokumentów w sprawie	125/2011
16	Data zamieszczenia danych o dokumencie w wykazie	2011-07-20
17	Zastrzeżenia dotyczące nieudostępniania informacji	
18	Uwagi	

Formularz N - karta informacyjna dla dokumentów od listopada 2010r

	Wszystkie dokumenty od listopada 2010r	
1	Numer karty / rok	125/2011
2	Rodzaj dokumentu	Decyzja
3	Temat dokumentu	Inne
4	Nazwa dokumentu	Zezwolenie na prowadzenie odzysku odpadów dla Zakładu nr 2 w Kraskowie 39, 46-200 Kluczbork
5	Zakres przedmiotowy (opis)	Prowadzenie odzysku odpadów na terenie Zakładu nr 2 w Kraskowie 39, 46-200 Kluczbork
6	Obszar, którego dokument dotyczy	1604025 - Kluczbork - obszar wiejski
7	Znak sprawy	ROŚ.6233.10.2011
8	Dokument wytworzył	Emilia Uryga
9	Data dokumentu	2011-06-17
10	Dokument zatwierdził	
11	Data zatwierdzenia dokumentu	
12	Miejsce przechowywania (nazwa instytucji, nazwa komórki organizacyjnej, numer pokoju, numer telefonu kontaktowego)	Starostwo Powiatowe w Kluczborku, Wydział Rolnictwa, Ochrony Środowiska i Leśnictwa, ul. Katowicka 1, 46-200 Kluczbork, pok. 307-308, tel. 77 418 52 18 wew. 170-171.
13	Adres elektroniczny zawierający odnośnik do dokumentu	
14	Informacja, czy dokument jest ostateczny	Tak
15	Numery kart innych dokumentów w sprawie	124/2011
16	Data zamieszczenia danych o dokumencie w wykazie	2011-07-19
17	Zastrzeżenia dotyczące nieudostępniania informacji	
18	Uwagi	Rodzaj i ilość odpadów przewidywanych do odzysku: L.p.Nr kodu Rodzaj odpadówIlość w Mg/rok 1.03 01 05 Trociny, wióry, ścinki, drewno, płyta wiórowa i fornir inne niż wymienione w 03 01 04 - zrąbki, trociny, listwy, wióry i ścinki drewna (czyste, niezanieczyszczone np. impregnatami i powłokami ochronnymi) - 9

DANE JEDNOSTKI ORGANIZACYJNEJ

Nazwa jednostki: F.H.U. "MENZEL-LAK" Piotr Szubert

Adres: Wolności 42, 46-243 Bogacica

NIP : 751 134 96 29

Regon: 531300024

TEL. : 77 413 06 62

OKRES: 2021-09-02 - 2021-09-02

Formularz N - karta informacyjna dla dokumentów od listopada 2010r

	Wszystkie dokumenty od listopada 2010r	
1	Numer karty / rok	56/2022
2	Rodzaj dokumentu	Zgłoszenie
3	Temat dokumentu	Ochrona powietrza
4	Nazwa dokumentu	Zgłoszenie instalacji do lakierowania pojazdów i magazynowania paliw F.H.U. MENZEL-LAK Piotr Szubert, ul. Wolności 42, 46-243 Bogacica.
5	Zakres przedmiotowy (opis)	Zgłoszenie instalacji: wyciąg z kabiny lakierniczej (emitor E1: E1a - malowanie pojazdów, E1b - suszenie pojazdów), wyciąg z hali przygotowania do lakierowania (emitor E2, E3: E2a, E3a- nakładanie szpachli, E2b, E3b - nakładanie gruntu, podkładu i wypełniaczy), wyciąg z magazynku farb i materiałów lakierniczych (emitor E4), napełnianie zbiornika na olej opałowy o poj. 1m3 (emitor E7).
6	Obszar, którego dokument dotyczy	1604025 - Kluczbork - obszar wiejski
7	Znak sprawy	ROŚ.6221.13.2021
8	Dokument wytworzył	Emilia Nowak
9	Data dokumentu	2021-09-02
10	Dokument zatwierdził	
11	Data zatwierdzenia dokumentu	
12	Miejsce przechowywania (nazwa instytucji, nazwa komórki organizacyjnej, numer pokoju, numer telefonu kontaktowego)	Starostwo Powiatowe w Kluczborku, Wydział Rolnictwa, Ochrony Środowiska i Leśnictwa.
13	Adres elektroniczny zawierający odnośnik do dokumentu	
14	Informacja, czy dokument jest ostateczny	Tak
15	Numery kart innych dokumentów w sprawie	
16	Data zamieszczenia danych o dokumencie w wykazie	2022-08-01
17	Zastrzeżenia dotyczące nieudostępniania informacji	

Wielkość emisji z instalacji.

I. Wyciąg z kabiny lakierniczej (emitor E1).

a) malowanie pojazdów

emitor E1a

zanieczyszczenie	emisja w kg/h
ksylen	0,0123*
butanol	0,0088*
octan butylu	0,0769
etylobenzen	0,0016*
węglow. aromatycz.	0,0088*
węglow. alifatyczne	0,027*
izocyjaniany	0,00472
mezytylen	0,00044*
butan-2-on	0,0002*
metyloizobutyloketon*	0,0001*
NNdwumetyloetanolamina	0,0002*

b) suszenie pojazdów

emitor E1b

zanieczyszczenie	emisja kg/h
ksylen	0,006132*
butanol	0,004403*
octan butylu	0,03847
etylobenzen	0,000786*
węglow. aromatycz.	0,004403
węglow. alifatyczne	0,01352*
izocyjaniany	0,008491
mezytylen	0,000786*
butan-2-on	0,000052*
metyloizobutyloketon	0,000052*
NNdwumetyloetanolamina	0,000105

II. Wyciąg z hali przygotowania do lakierowania (emitor E2, E3).

a) nakładanie szpachli

emitor E2a, E3a

zanieczyszczenie	emisja dla każdego emitora kg/h
styren	0,011
cykloheksan	0,0001*
hydrochinon	0,0001*

b) nakładanie gruntu, podkładu i wypełniaczy

emitor E2b, E3b

zanieczyszczenie	emisja dla każdego emitora kg/h
octan butylu	0,000014
ksylen	0,000005*
etylobenzen	0,000002*
izocyjaniany	0,00002
węgl. aromatyczne	0,000003*
węgl. alifatyczne	0,000001*

III. Wyciąg z magazynku farb i materiałów lakierniczych (emitor E4).

zanieczyszczenie	emisja kg/h
butan-1-ol	0,000009*
butan -2-on	0,000004*
metyloizobutyloketon	0,000001*
NNdwumetyloetanolamina	0,000004*
węglow. aromatyczne	0,00000004*
węglow. alifatyczne	0,00002

IV. Napełnianie zbiornika na olej opałowy
zanieczyszczenie emisja kg/h
węglow. alifatyczne 0,0068
węglow. aromatyczne 0,0068

*wielkości, które nie powodują przekroczenia
10% wartości odniesienia

Emisja w Mg/rok

zanieczyszczenie	emisja Mg/rok
butan-1-ol	0,0168
butan-2-on	0,0004
etylobenzen	0,0030
izocyjaniany	0,0341
ksylen	0,0235
mezytylen	0,003
octan butylu	0,1469
cykloheksan	0,0001
hydrochinon	0,0001
metyloizobutyloketon	0,0002
NN-dwumetyloetanolamina	0,0004
styren	0,0105
węglowodory alifatyczne	0,0517
węglowodory aromatyczne	0,0168

DANE JEDNOSTKI ORGANIZACYJNEJ

Nazwa jednostki: Zakład Usługowy REMAT-teren Kluczbork

Adres: Os. XXX-lecia 12/92, 47-303 Krapkowice

NIP : 756-101-73-03

Regon: 531302477

TEL. : (077) 466 53 50

OKRES: -

DANE JEDNOSTKI ORGANIZACYJNEJ

Nazwa jednostki: Ośrodek Medyczny
Adres: Jagiellońska 9B, 46-200 Kluczbork
NIP : 751-134-79-61
Regon: 531303710
TEL. : 77 418 01 02

OKRES: 2011-11-28 - 2011-11-28

Formularz N - karta informacyjna dla dokumentów od listopada 2010r

	Wszystkie dokumenty od listopada 2010r	
1	Numer karty / rok	16/2012
2	Rodzaj dokumentu	Inny dokument
3	Temat dokumentu	Inne
4	Nazwa dokumentu	Informacja o wytwarzanych odpadach oraz sposobach gospodarowania wytworzonymi odpadami
5	Zakres przedmiotowy (opis)	Wytwarzanie odpadów niebezpiecznych
6	Obszar, którego dokument dotyczy	1604024 - Kluczbork - miasto
7	Znak sprawy	ROŚ.6232.40.2011
8	Dokument wytworzył	Emilia Uryga
9	Data dokumentu	2011-11-28
10	Dokument zatwierdził	
11	Data zatwierdzenia dokumentu	
12	Miejsce przechowywania (nazwa instytucji, nazwa komórki organizacyjnej, numer pokoju, numer telefonu kontaktowego)	Starostwo Powiatowe w Kluczborku, Wydział Rolnictwa, Ochrony Środowiska i Leśnictwa, ul. Katowicka 1, 46-200 Kluczbork, pok. 307-308, tel. 77 418 52 18 wew. 170-171.
13	Adres elektroniczny zawierający odnośnik do dokumentu	
14	Informacja, czy dokument jest ostateczny	Nie
15	Numery kart innych dokumentów w sprawie	
16	Data zamieszczenia danych o dokumencie w wykazie	2012-02-29
17	Zastrzeżenia dotyczące nieudostępniania informacji	
18	Uwagi	Informacja nieaktualna. Utraciła ważność z dniem 23.01.2013 r., zgodnie z art. 231 ust. 2 ustawy z dnia 14.12.2012 r. o odpadach (Dz.U. z 2013 r., poz. 21). Rodzaje odpadów przewidzianych do wytwarzania

L.p. nr kodu rodzaje ilość w Mg/rok
1) 18 01 03 - inne odpady, które zawierają żywe
drobnoustroje chorobotwórcze lub ich toksyny
oraz inne formy zdolne do przeniesienia
materiału genetycznego, o których wiadomo lub
co do których istnieją wiarygodne podstawy do
sądzenia, że wywołują choroby u ludzi i
zwierząt (np. rękawiczki, gaziki, igły,
strzykawki oraz szpatułki) - 10 kg/rok

DANE JEDNOSTKI ORGANIZACYJNEJ

Nazwa jednostki: Wspólnota Mieszkaniowa Budynku nr 17C

Adres: J.Kilińskiego, 46-200 Kluczbork

NIP :

Regon: 531303873

TEL. :

OKRES: -

DANE JEDNOSTKI ORGANIZACYJNEJ

Nazwa jednostki: Gabinet Stomatologiczny lek.stom.Józef Kazanowski

Adres: Zamkowa 4, 46-200 Kluczbork

NIP : 751-122-40-17

Regon: 531309730

TEL. : (077) 418 10 53

OKRES: -

DANE JEDNOSTKI ORGANIZACYJNEJ

Nazwa jednostki: Milde Rajmund Mrugała
Adres: ul. Wiejska 9, 46-280 Lasowice Wielkie
NIP : 7511506833
Regon: 531316485
TEL. : 77 417 48 00

OKRES: 2017-09-25 - 2017-09-25

Formularz N - karta informacyjna dla dokumentów od listopada 2010r

	Wszystkie dokumenty od listopada 2010r	
1	Numer karty / rok	29/2017
2	Rodzaj dokumentu	Zgłoszenie
3	Temat dokumentu	Ochrona powietrza
4	Nazwa dokumentu	Zgłoszenie instalacji do przechowywania zboża - pojemność większa niż 50 Mg, zlokalizowanej w m. Jasienie 9, gm. Lasowice Wielkie, dz. nr 720/128 ark. mapy 2.
5	Zakres przedmiotowy (opis)	Zgłoszenie instalacji obejmuje halę magazynową i magazynowanie zboża w big-bagach oraz silos o pojemności do 80 Mg. Zdolność magazynowa wynosi do 1000 Mg/rok.
6	Obszar, którego dokument dotyczy	1604032 - Lasowice Wielkie
7	Znak sprawy	ROŚ.6221.8.2017
8	Dokument wytworzył	Emilia Nowak
9	Data dokumentu	2017-09-25
10	Dokument zatwierdził	
11	Data zatwierdzenia dokumentu	
12	Miejsce przechowywania (nazwa instytucji, nazwa komórki organizacyjnej, numer pokoju, numer telefonu kontaktowego)	Starostwo Powiatowe w Kluczborku, Wydział Rolnictwa, Ochrony Środowiska i Leśnictwa, ul. Katowicka 1, 46-200 Kluczbork, pok. 307-308, tel. 77 418 52 18 wew. 170-171.
13	Adres elektroniczny zawierający odnośnik do dokumentu	
14	Informacja, czy dokument jest ostateczny	Tak
15	Numery kart innych dokumentów w sprawie	
16	Data zamieszczenia danych o dokumencie w wykazie	2019-05-28
17	Zastrzeżenia dotyczące nieudostępniania informacji	
18	Uwagi	

DANE JEDNOSTKI ORGANIZACYJNEJ

Nazwa jednostki: Przedsiębiorstwo Transportowo - Handlowe "AUTO-TRANS HUBERTUS"

Adres: Wiejska 48, 46-282 Laskowice

NIP : 751-144-25-47

Regon: 531320854

TEL. : 0604918867

OKRES: -

DANE JEDNOSTKI ORGANIZACYJNEJ

Nazwa jednostki: Przychodnia "RODZINNA" lek. med. Anna Gulewicz Specjalista medycyny rodzinnej - pediatra

Adres: Moniuszki 4/6, 46-220 Buczyna

NIP : 751-125-70

Regon: 531322095

TEL. : 077 413 43 54

OKRES: -

DANE JEDNOSTKI ORGANIZACYJNEJ**Nazwa jednostki: Usługi Transportowe Stanisław Jakubowski****Adres: Strzelecka 15, 46-200 Kluczbork****NIP : 751-103-80-36****Regon: 531334371****TEL. :****OKRES: 2012-03-20 - 2012-03-22****Formularz N - karta informacyjna dla dokumentów od listopada 2010r**

	Wszystkie dokumenty od listopada 2010r	
1	Numer karty / rok	49/2012
2	Rodzaj dokumentu	Wniosek o wydanie decyzji
3	Temat dokumentu	Inne
4	Nazwa dokumentu	Wniosek o zmianę decyzji Starosty Kluczborskiego nr ROŚ.EU.7623-13/10 z dnia 31.03.2010 r. na transport odpadów.
5	Zakres przedmiotowy (opis)	Zmiana adresu siedziby firmy. Dotychczasowe brzmienie głównego miejsca wykonywania działalności (adresu siedziby) Usług Transportowych Stanisław Jakubowski: 46-203 Kluczbork, ul. J. Pawła II 24/14, zastąpiono nowym brzmieniem: 46-200 Kluczbork, ul. Strzelecka 15.
6	Obszar, którego dokument dotyczy	1604024 - Kluczbork - miasto
7	Znak sprawy	ROŚ.6233.5.2012
8	Dokument wytworzył	Emilia Uryga
9	Data dokumentu	2012-03-20
10	Dokument zatwierdził	
11	Data zatwierdzenia dokumentu	
12	Miejsce przechowywania (nazwa instytucji, nazwa komórki organizacyjnej, numer pokoju, numer telefonu kontaktowego)	Starostwo Powiatowe w Kluczborku, Wydział Rolnictwa, Ochrony Środowiska i Leśnictwa, nr pokoju 307 i 308, nr tel. 77 418 52 18 wew. 170-171.
13	Adres elektroniczny zawierający odnośnik do dokumentu	
14	Informacja, czy dokument jest ostateczny	Nie
15	Numery kart innych dokumentów w sprawie	50/2012
16	Data zamieszczenia danych o dokumencie w wykazie	2012-06-06
17	Zastrzeżenia dotyczące nieudostępniania informacji	
18	Uwagi	

Formularz N - karta informacyjna dla dokumentów od listopada 2010r

	Wszystkie dokumenty od listopada 2010r	
1	Numer karty / rok	50/2012
2	Rodzaj dokumentu	Decyzja
3	Temat dokumentu	Inne
4	Nazwa dokumentu	Decyzja zmieniająca decyzję Starosty Kluczborskiego nr ROŚ.EU.7623-13/10 z dnia 31.03.2010 r. zezwalającą na transport odpadów.
5	Zakres przedmiotowy (opis)	Zmiana adresu siedziby firmy. Dotychczasowe brzmienie głównego miejsca wykonywania działalności (adresu siedziby) Usług Transportowych Stanisław Jakubowski: 46-203 Kluczbork, ul. J. Pawła II 24/14, zastąpiono nowym brzmieniem: 46-200 Kluczbork, ul. Strzelecka 15.
6	Obszar, którego dokument dotyczy	1604024 - Kluczbork - miasto
7	Znak sprawy	ROŚ.6233.5.2012
8	Dokument wytworzył	Emilia Uryga
9	Data dokumentu	2012-03-22
10	Dokument zatwierdził	
11	Data zatwierdzenia dokumentu	
12	Miejsce przechowywania (nazwa instytucji, nazwa komórki organizacyjnej, numer pokoju, numer telefonu kontaktowego)	Starostwo Powiatowe w Kluczborku, Wydział Rolnictwa, Ochrony Środowiska i Leśnictwa, nr pokoju 307 i 308, nr tel. 77 418 52 18 wew. 170-171.
13	Adres elektroniczny zawierający odnośnik do dokumentu	
14	Informacja, czy dokument jest ostateczny	Tak
15	Numery kart innych dokumentów w sprawie	49/2012
16	Data zamieszczenia danych o dokumencie w wykazie	2012-06-06
17	Zastrzeżenia dotyczące nieudostępniania informacji	
18	Uwagi	

DANE JEDNOSTKI ORGANIZACYJNEJ

Nazwa jednostki: Usługi Komunalne "SOBEK" Andrzej Sobek.

Adres: Powstańców Śl. 7, 46-200 Kluczbork

NIP : 751-102-77-42

Regon: 531337079

TEL. : 077 447 16 81

OKRES: 2012-12-21 - 2020-10-29

Formularz N - karta informacyjna dla dokumentów od listopada 2010r

	Wszystkie dokumenty od listopada 2010r	
1	Numer karty / rok	221/2012
2	Rodzaj dokumentu	Inny dokument
3	Temat dokumentu	Inne
4	Nazwa dokumentu	Informacja o wytwarzanych odpadach, sposobach gospodarowania, zapobiegania ich powstawaniu oraz przechowywaniu przy ul. Powstańców Śląskich 7, 46-200 Kluczbork.
5	Zakres przedmiotowy (opis)	Wytwarzanie odpadów niebezpiecznych i innych niż niebezpieczne.
6	Obszar, którego dokument dotyczy	1604024 - Kluczbork - miasto
7	Znak sprawy	ROŚ.6232.32.2012
8	Dokument wytworzył	Emilia Uryga
9	Data dokumentu	2012-12-21
10	Dokument zatwierdził	
11	Data zatwierdzenia dokumentu	
12	Miejsce przechowywania (nazwa instytucji, nazwa komórki organizacyjnej, numer pokoju, numer telefonu kontaktowego)	Starostwo Powiatowe w Kluczborku, Wydział Rolnictwa, Ochrony Środowiska i Leśnictwa, ul. Katowicka 1, 46-200 Kluczbork, tel. 77 418 52 18 wew. 170-171, nr pok. 307.
13	Adres elektroniczny zawierający odnośnik do dokumentu	
14	Informacja, czy dokument jest ostateczny	Nie
15	Numery kart innych dokumentów w sprawie	
16	Data zamieszczenia danych o dokumencie w wykazie	2012-12-31
17	Zastrzeżenia dotyczące nieudostępniania informacji	
18	Uwagi	Rodzaje odpadów niebezpiecznych i innych niż niebezpieczne przewidzianych do wytwarzania. ODPADY NIEBEZPIECZNE

L.p. nr kodu rodzaje ilości w Mg/rok

- 1) 15 01 10 - pojemniki po farbie, rozpuszczalniki - 0,010
- 2) 16 02 13 - świetlówki, komputery, drukarki, monitory - 0,005
- 3) 15 02 02 - czyściwo, sorbenty i materiały filtracyjne - 0,025
- 4) 16 07 09 - substancje niebezpieczne z dezynfekcji i dezynsekcji - 0,058

ODPADY INNE NIŻ NIEBEZPIECZNE

L.p. nr kodu rodzaje ilości w Mg/rok

- 1) 15 01 06 - odpady opakowaniowe - 0,020
- 2) 17 04 05 - złom stalowy (z pojemników) - 0,600
- 3) 15 01 02 - opakowania z tworzyw sztucznych - 0,50
- 4) 17 02 03 - pojemniki plastikowe - 0,250

Formularz N - karta informacyjna dla dokumentów od listopada 2010r

	Wszystkie dokumenty od listopada 2010r	
1	Numer karty / rok	31/2014
2	Rodzaj dokumentu	Decyzja
3	Temat dokumentu	Inne
4	Nazwa dokumentu	Zezwolenie na zbieranie odpadów.
5	Zakres przedmiotowy (opis)	Zbieranie odpadów.
6	Obszar, którego dokument dotyczy	1604024 - Kluczbork - miasto
7	Znak sprawy	ROŚ.6233.30.2014
8	Dokument wytworzył	Emilia Uryga
9	Data dokumentu	2014-08-12
10	Dokument zatwierdził	
11	Data zatwierdzenia dokumentu	
12	Miejsce przechowywania (nazwa instytucji, nazwa komórki organizacyjnej, numer pokoju, numer telefonu kontaktowego)	Starostwo Powiatowe w Kluczborku, Wydział Rolnictwa, Ochrony Środowiska i Leśnictwa, ul. Katowicka 1, 46-200 Kluczbork, pok. 307-308.
13	Adres elektroniczny zawierający odnośnik do dokumentu	
14	Informacja, czy dokument jest ostateczny	Tak
15	Numery kart innych dokumentów w sprawie	
16	Data zamieszczenia danych o dokumencie w wykazie	2015-09-30
17	Zastrzeżenia dotyczące nieudostępniania informacji	
18	Uwagi	Rodzaje odpadów przewidywanych do zbierania: L.p. Nr koduRodzaje odpadów przewidywanych do zbierania 1.01 04 08Odpady żwiru lub skruszone skały inne niż wymienione w 01 04 07 2.01 04 09Odpadowe piaski i iły 3.01 04 13Odpady powstające przy cięciu i obróbce postaciowej skał inne niż wymienione w 01 04 07 4.01 04 99Inne nie wymienione odpady 5.01 05 04Płuczki i odpady wiertnicze z odwiertów wody słodkiej 6.01 05 99Inne nie wymienione odpady 7.02 01 03Odpadowa masa roślinna 8.02 01 04Odpady tworzyw sztucznych (z wyłączeniem opakowań) 9.02 01 07Odpady z gospodarki leśnej 10.02 01 08*Odpady agrochemikaliów zawierające substancje niebezpieczne, w tym środki ochrony roślin I i II klasy toksyczności (bardzo toksyczne i toksyczne)

11.02 01 09 Odpady agrochemikaliów inne niż wymienione w 02 01 08
12.02 01 10 Odpady metalowe
13.02 01 99 Inne nie wymienione odpady
14.02 02 03 Surowce i produkty nie nadające się do spożycia i przetwórstwa
15.02 02 04 Osady z zakładowych oczyszczalni ścieków
16.02 02 99 Inne nie wymienione odpady
17.02 03 01 Szlamy z mycia, oczyszczania, obierania, odwirowywania i oddzielania surowców
18.02 03 02 Odpady konserwantów
19.02 03 03 Odpady poekstrakcyjne
20.02 03 04 Surowce i produkty nie nadające się do spożycia i przetwórstwa
21.02 03 05 Osady z zakładowych oczyszczalni ścieków
22.02 03 80 Wytloki, osady i inne odpady z przetwórstwa produktów roślinnych (z wyłączeniem 02 03 81)
23.02 05 01 Surowce i produkty nieprzydatne do spożycia oraz przetwarzania
24.02 05 02 Osady z zakładowych oczyszczalni ścieków
25.02 05 80 Odpadowa serwatka
26.02 05 99 Inne nie wymienione odpady
27.02 06 01 Surowce i produkty nieprzydatne do spożycia i przetwórstwa
28.02 06 02 Odpady konserwantów
29.02 06 03 Osady z zakładowych oczyszczalni ścieków
30.02 06 80 Nieprzydatne do wykorzystania tłuszcze spożywcze
31.02 06 99 Inne nie wymienione odpady
32.02 07 01 Odpady z mycia, oczyszczania i mechanicznego rozdrabniania surowców
33.02 07 02 Odpady z destylacji spirytualiów
34.02 07 03 Odpady z procesów chemicznych
35.02 07 04 Surowce i produkty nie przydatne do spożycia i przetwórstwa
36.02 07 05 Osady z zakładowych oczyszczalni ścieków
37.02 07 80 Wytloki, osady moszczowe i pofermentacyjne, wywary
38.02 07 99 Inne nie wymienione odpady
39.03 01 01 Odpady kory i korka
40.03 01 04* Trociny, wióry, ścinki, drewno, płyta wiórowa i fornir zawierające substancje niebezpieczne
41.03 01 05 Trociny, wióry, ścinki, drewno, płyta wiórowa i fornir inne niż wymienione w 03 01 04
42.03 01 82 Osady z zakładowych oczyszczalni ścieków
43.03 01 99 Inne nie wymienione odpady
44.03 02 01* Środki do konserwacji i impregnacji drewna nie zawierające związków chlorowcoorganicznych
45.03 02 02* Środki do konserwacji i impregnacji drewna zawierające związki chlorowcoorganiczne
46.03 02 05* Inne środki do konserwacji i impregnacji drewna zawierające substancje niebezpieczne
47.03 02 99 Inne nie wymienione odpady
48.03 03 01 Odpady z kory i drewna
49.03 03 07 Mechanicznie wydzielone

odrzuty z przeróbki makulatury i tektury
50.03 03 08 Odpady z sortowania papieru i tektury przeznaczone do recyklingu
51.04 02 09 Odpady materiałów złożonych (np. tkaniny impregnowane, elastomery, plastomery)
52.04 02 21 Odpady z nieprzetworzonych włókien tekstylnych
53.04 02 22 Odpady z przetworzonych włókien tekstylnych
54.04 02 80 Odpady z mokrej obróbki wyrobów tekstylnych
55.04 02 99 Inne nie wymienione odpady
56.07 02 07* Pozostałości podestylacyjne i poreakcyjne zawierające związki chlorowców
57.07 02 08* Inne pozostałości podestylacyjne i poreakcyjne
58.07 02 13 Odpady tworzyw sztucznych
59.07 02 80 Odpady z przemysłu gumowego i gumy
60.ex07 02 99 Inne nie wymienione odpady - złom gumowy
61.08 01 11* Odpady farb i lakierów zawierających rozpuszczalniki organiczne lub inne substancje niebezpieczne np. resztki farb
62.08 01 12 Odpady farb i lakierów inne niż wymienione w 08 01 11
63.08 01 13* Szlamy z usuwania farb i lakierów zawierające rozpuszczalniki organiczne lub inne substancje niebezpieczne
64.08 01 14 Szlamy z usuwania farb i lakierów inne niż wymienione w 08 01 13
65.08 01 15* Szlamy wodne zawierające farby i lakiery zawierające rozpuszczalniki organiczne lub inne substancje niebezpieczne
66.08 01 16 Szlamy wodne zawierające farby i lakiery inne niż wymienione w 08 01 15
67.08 01 17* Odpady z usuwania farb i lakierów zawierające rozpuszczalniki organiczne lub inne substancje niebezpieczne
68.08 01 18 Odpady z usuwania farb i lakierów inne niż wymienione w 08 01 17
69.08 01 19* Zawiesiny wodne farb lub lakierów zawierające rozpuszczalniki organiczne lub inne substancje niebezpieczne
70.08 01 20 Zawiesiny wodne farb lub lakierów inne niż wymienione w 08 01 19
71.08 01 21* Zmywacz farb lub lakierów
72.08 01 99 Inne nie wymienione odpady
73.08 02 01 Odpady proszków powlekających
74.08 02 02 Szlamy wodne zawierające materiały ceramiczne
75.08 02 03 Zawiesiny wodne zawierające materiały ceramiczne
76.08 02 99 Inne nie wymienione odpady
77.08 03 07 Szlamy wodne zawierające farby drukarskie
78.08 03 08 Odpady ciekłe zawierające farby drukarskie
79.08 03 12* Odpady farb drukarskich zawierające substancje niebezpieczne
80.08 03 13 Odpady farb drukarskich inne niż wymienione w 08 03 12
81.08 03 14* Szlamy farb drukarskich zawierające substancje niebezpieczne
82.08 03 15 Szlamy farb drukarskich inne niż wymienione w 08 03 14
83.08 03 17* Odpadowy toner drukarski

zawierający substancje niebezpieczne
84.08 03 18Odpadowy toner drukarski inny niż wymieniony w 08 03 17
85.08 03 99Inne nie wymienione odpady
86.08 04 09*Odpadowe kleje i szczeliwa zawierające rozpuszczalniki organiczne lub inne substancje niebezpieczne
87.08 04 10Odpadowe kleje i szczeliwa inne niż wymienione w 08 04 09
88.08 04 11*Osady z klejów i szczeliw zawierające rozpuszczalniki organiczne lub inne substancje niebezpieczne
89.08 04 12Osady z klejów i szczeliw inne niż wymienione w 08 04 11
90.08 04 99Inne nie wymienione odpady
91.09 01 01*Wodne roztwory wywoływaczy i aktywatorów
92.09 01 02*Wodne roztwory wywoływaczy do płyt offsetowych
93.09 01 03*Roztwory wywoływaczy opartych na rozpuszczalnikach
94.09 01 04*Roztwory utrwalaczy
95.09 01 05*Roztwory wybielaczy i kąpeli wybielająco-utrwalających
96.09 01 07Błony i papier fotograficzny zawierające srebro lub związki srebra
97.09 01 08Błony i papier fotograficzny nie zawierające srebra
98.09 01 80*Przeterminowane odczynniki fotograficzne
99.09 01 99Inne nie wymienione odpady
100.10 01 01Żużle, popioły paleniskowe i pyły z kotłów (z wyłączeniem pyłów z kotłów wymienionych w 10 01 04)
101.10 01 02Popioły lotne z węgla
102.10 01 03 Popioły lotne z torfu i drewna nie poddanego obróbce chemicznej
103.10 01 04*Popioły lotne i pyły z kotłów z paliw płynnych
104.10 01 05Stałe odpady z wapniowych metod odsiarczania gazów odlotowych
105.10 01 07Produkty z wapniowych metod odsiarczania gazów odlotowych odprowadzane w postaci szlamu
106.10 01 14*Popioły paleniskowe, żużle i pyły z kotłów ze współspalania zawierające substancje niebezpieczne
107.10 01 15Popioły paleniskowe, żużle i pyły z kotłów ze współspalania inne niż wymienione w 10 01 14
108.10 01 16*Popioły lotne ze współspalania zawierające substancje niebezpieczne
109.10 01 17Popioły lotne ze współspalania inne niż wymienione w 10 01 16
110.10 01 18*Odpady z oczyszczania gazów odlotowych zawierające substancje niebezpieczne
111.10 01 19Odpady z oczyszczania gazów odlotowych inne niż wymienione w 10 01 05, 10 01 07 i 10 01 18
112.10 01 20*Osady z zakładowych oczyszczalni ścieków zawierające substancje niebezpieczne
113.10 01 21Osady z zakładowych oczyszczalni ścieków inne niż wymienione w 10 01 20
114.10 01 22*Uwodnione szlamy z

czyszczenia kotłów zawierające substancje niebezpieczne
115.10 01 23Uwodnione szlamy z czyszczenia kotłów inne niż wymienione w 10 01 22
116.10 01 26Odpady z uzdatniania wody chłodzącej
117.10 01 80Mieszanki popiołowo-żużlowe z mokrego odprowadzania odpadów paleniskowych
118.10 01 99Inne nie wymienione odpady
119.10 02 01Żużle z procesów wytapiania (wielkopieczowe, stalownicze)
120.10 02 80 Zgary z hutnictwa żelaza
121.10 05 80Żużle granulowane z pieców szybowych oraz żużle z pieców obrotowych
122.10 06 80 Żużle szybowe i granulowane
123.10 09 03Żużle odlewnicze
124.10 09 80Wybrakowane wyroby żeliwne
125.10 10 03Zgary i żużle odlewnicze
126.10 11 03Odpady włókna szklanego i tkanin z włókna szklanego
127.10 11 05Cząstki i pyły
128.10 11 12Szkło odpadowe inne niż wymienione w 10 11 11
129.10 11 13*Szlamy z polerowania i szlifowania szkła zawierające substancje niebezpieczne
130.10 11 14Szlamy z polerowania i szlifowania szkła inne niż wymienione w 10 11 13
131.10 11 17*Szlamy i osady pofiltracyjne z oczyszczania gazów odlotowych zawierające substancje niebezpieczne
132.10 11 18Szlamy i osady pofiltracyjne z oczyszczania gazów odlotowych inne niż wymienione w 10 11 17
133.10 11 81*Odpady zawierające azbest
134.10 11 99Inne nie wymienione odpady
135.10 12 06Zużyte formy
136.10 12 08Wybrakowane wyroby ceramiczne, cegły, kafle i ceramika budowlana (po przeróbce termicznej)
137.10 12 99Inne nie wymienione odpady
138.11 01 08*Osady i szlamy z fosforanowania
139.11 01 14Odpady z odtłuszczania inne niż wymienione w 11 01 13
140.11 05 01Cynk twardy
141.12 01 01Odpady z toczenia i piłowania żelaza oraz jego stopów
142.12 01 02Cząstki i pyły żelaza oraz jego stopów
143.12 01 03Odpady z toczenia i piłowania metali nieżelaznych
144.12 01 04Cząstki i pyły metali nieżelaznych
145.12 01 05Odpady z toczenia i wygładzania tworzyw sztucznych
146.12 01 06*Odpadowe oleje mineralne z obróbki metali zawierające chlorowce (z wyłączeniem emulsji i roztworów)
147.12 01 07*Odpadowe oleje mineralne z obróbki metali nie zawierające chlorowców (z wyłączeniem emulsji i roztworów)
148.12 01 08*Odpadowe emulsje i roztwory olejowe z obróbki metali zawierające chlorowce
149.12 01 09*Odpadowe emulsje i roztwory

z obróbki metali nie zawierające chlorowców
150.12 01 10*Syntetyczne oleje z obróbki metali
151.12 01 12*Zużyte woski i tłuszcze
152.12 01 13Odpady spawalnicze
153.12 01 14*Szlamy z obróbki metali
zawierające substancje niebezpieczne
154.12 01 15Szlamy z obróbki metali inne niż
wymienione w 12 01 14
155.12 01 17Odpady poszlifierskie inne niż
wymienione w 12 01 16
156.12 01 18*Szlamy z obróbki metali
zawierające oleje (np. szlamy z
szlifowania,gładzenia)
157.12 01 19*Oleje z obróbki metali łatwo
ulegające biodegradacji
158.12 01 21Zużyte materiały szlifierskie inne
niż wymienione w 12 01 20
159.12 01 99Inne nie wymienione odpady
160.12 03 01*Wodne ciecze myjące
161.12 03 02*Odpady z odtłuszczenia parą
162.13 01 04*Emulsje olejowe zawierające
związki chlorowcoorganiczne
163.13 01 05*Emulsje olejowe nie zawierające
związków chlorowcoorganicznych
164.13 01 09*Mineralne oleje hydrauliczne
zawierające związki chlorowcoorganiczne
165.13 01 10*Mineralne oleje hydrauliczne
nie zawierające związków
chlorowcoorganicznych
166.13 01 11*Syntetyczne oleje
hydrauliczne
167.13 01 12*Oleje hydrauliczne łatwo
ulegające biodegradacji
168.13 01 13*Inne oleje hydrauliczne
169.13 02 04*Mineralne oleje silnikowe,
przekładniowe i smarowe zawierające związki
chlorowcoorganiczne
170.13 02 05*Mineralne oleje silnikowe,
przekładniowe i smarowe nie zawierające
związków chlorowcoorganicznych
171.13 02 06*Syntetyczne oleje silnikowe,
przekładniowe i smarowe
172.13 02 07*Oleje silnikowe, przekładniowe i
smarowe łatwo ulegające biodegradacji
173.13 02 08*Inne oleje silnikowe,
przekładniowe i smarowe
174.13 03 06*Mineralne oleje i ciecze
stosowane jako elektroizolatory oraz nośniki
ciepła zawierające związki
chlorowcoorganiczne inne niż wymienione w 13
03 01
175.13 03 07*Mineralne oleje i ciecze
stosowane jako elektroizolatory oraz nośniki
ciepła nie zawierające związków
chlorowcoorganicznych
176.13 03 08*Syntetyczne oleje i ciecze
stosowane jako elektroizolatory oraz nośniki
ciepła inne niż wymienione w 13 03 01
177.13 03 09*Oleje i ciecze stosowane jako
elektroizolatory oraz nośniki ciepła łatwo
ulegające biodegradacji
178.13 03 10*Inne oleje i ciecze stosowane
jako elektroizolatory oraz nośniki ciepła
179.13 05 01*Odpady stałe z piaskowników i z
odwadniania olejów w separatorach
180.13 05 02*Szlamy z odwadniania olejów w
separatorach

181.13 05 03*Szlamy z kolektorów
182.13 05 06*Olej z odwadniania olejów w separatorach
183.13 05 07*Zaolejona woda z odwadniania olejów w separatorach
184.13 05 08*Mieszanina odpadów z piaskowników i z odwadniania olejów w separatorach
185.13 08 01*Szlamy lub emulsje z odsalania
186.13 08 02*Inne emulsje
187.13 08 99*Inne nie wymienione odpady
188.14 06 01*CFC, HCFC, HFC
189.14 06 02*Inne chlorowcoorganiczne rozpuszczalniki i mieszaniny rozpuszczalników
190.14 06 03*Inne rozpuszczalniki i mieszaniny rozpuszczalników
191.15 01 01Opakowania z papieru i tektury
192.15 01 02Opakowania z tworzyw sztucznych
193.15 01 03Opakowania z drewna
194.15 01 04Opakowania z metali
195.15 01 05Opakowania wielomateriałowe
196.15 01 06Zmieszane odpady opakowaniowe
197.15 01 07Opakowania ze szkła
198.15 01 09Opakowania z tekstyliów
199.15 01 10*Opakowania zawierające pozostałości substancji niebezpiecznych lub nimi zanieczyszczone (np. środkami ochrony roślin I i II klasy toksyczności - bardzo toksyczne i toksyczne)
200.15 01 11*Opakowania z metali zawierające niebezpieczne porowate elementy wzmocnienia konstrukcyjnego (np. azbest), włącznie z pustymi pojemnikami ciśnieniowymi
201.15 02 02*Sorbenty, materiały filtracyjne (w tym filtry olejowe nie ujęte w innych grupach), tkaniny do wycierania (np. szmaty, ścierki) i ubrania ochronne zanieczyszczone substancjami niebezpiecznymi (np. PCB)
202.15 02 03Sorbenty, materiały filtracyjne, tkaniny do wycierania (np. szmaty, ścierki) i ubrania ochronne inne niż wymienione w 15 02 02
203.16 01 03Zużyte opony
204.16 01 07*Filtry olejowe
205.16 01 11*Okładziny hamulcowe zawierające azbest
206.16 01 12Okładziny hamulcowe inne niż wymienione w 16 01 11
207.16 01 13*Płyny hamulcowe
208.16 01 14*Płyny zapobiegające zamarzaniu zawierające niebezpieczne substancje
209.16 01 15Płyny zapobiegające zamarzaniu inne niż wymienione w 16 01 14
210.16 01 19Tworzywa sztuczne
211.16 01 20Szkło
212.16 01 21*Niebezpieczne elementy inne niż wymienione w 16 01 07 do 16 01 11, 16 01 13 i 16 01 14
213.16 01 22Inne nie wymienione elementy
214.16 01 99Inne nie wymienione odpady
215.16 02 11*Zużyte urządzenia zawierające freony, HCFC, HFC
216.16 02 13Zużyte urządzenia zawierające niebezpieczne elementy (1) inne niż

wymienione w 16 02 09 do 16 02 12
217.16 02 14 Zużyte urządzenia inne niż
wymienione w 16 02 09 do 16 02 13
218.16 02 16 Elementy usunięte z zużytych
urządzeń inne niż wymienione w 16 02 15
219.16 03 03* Nieorganiczne odpady
zawierające substancje niebezpieczne
220.16 03 04 Nieorganiczne odpady inne niż
wymienione w 16 03 03, 16 03 80
221.16 03 05* Organiczne odpady zawierające
substancje niebezpieczne
222.16 03 06 Organiczne odpady inne niż
wymienione w 16 03 05, 16 03 80
223.16 03 80 Produkty spożywcze
przeterminowane lub nieprzydatne do spożycia
224.16 05 04* Gazy w pojemnikach (w tym
halony) zawierające substancje niebezpieczne
225.16 05 05 Gazy w pojemnikach inne niż
wymienione w 16 05 04
226.16 05 06* Chemikalia laboratoryjne i
analityczne (np. odczynniki chemiczne)
zawierające substancje niebezpieczne, w tym
mieszanki chemikaliów laboratoryjnych i
analitycznych
227.16 05 07* Zużyte nieorganiczne chemikalia
zawierające substancje niebezpieczne (np.
przeterminowane odczynniki chemiczne)
228.16 05 08* Zużyte organiczne chemikalia
zawierające substancje niebezpieczne (np.
przeterminowane odczynniki chemiczne)
229.16 05 09 Zużyte chemikalia inne niż
wymienione w 16 05 06, 16 05 07 lub 16 05 08
230.16 06 01* Baterie i akumulatory ołowiowe
231.16 06 02* Baterie i akumulatory nikielowo-
kadmowe
232.16 06 03* Baterie zawierające rtęć
233.16 06 04 Baterie alkaliczne (z wyłączeniem
16 06 03)
234.16 06 05 Inne baterie i akumulatory
235.16 07 08* Odpady zawierające ropę naftową
lub jej produkty
236.16 07 09* Odpady zawierające inne
substancje niebezpieczne
237.16 07 99 Inne nie wymienione odpady
238.16 10 01* Uwodnione odpady ciekłe
zawierające substancje niebezpieczne
239.16 10 02 Uwodnione odpady ciekłe inne niż
wymienione w 16 10 01
240.16 10 03* Stężone uwodnione odpady
ciekłe (np. koncentraty) zawierające substancje
niebezpieczne
241.16 10 04 Stężone uwodnione odpady ciekłe
(np. koncentraty) inne niż wymienione w
16 10 03
242.16 80 01 Magnetyczne i optyczne nośniki
informacji
243.17 01 01 Odpady betonu oraz gruz
betonowy z rozbiórek i remontów
244.17 01 02 Gruz ceglany
245.17 01 03 Odpady innych materiałów
ceramicznych i elementów wyposażenia
246.17 01 06* Zmieszane lub
wysegregowane odpady z betonu, gruzu
ceglanego, odpadowych materiałów
ceramicznych i elementów wyposażenia
zawierające substancje niebezpieczne
247.17 01 07 Zmieszane odpady z betonu,

gruzu ceglanego, odpadowych materiałów ceramicznych i elementów wyposażenia inne niż wymienione w 17 01 06
248.17 01 80Usunięte tynki, tapety, okleiny itp.
249.17 01 81Odpady z remontów i przebudowy dróg
250.17 01 82Inne nie wymienione odpady
251.17 02 01Drewno
252.17 02 02Szkło
253.17 02 03Tworzywa sztuczne
254.17 02 04*Odpady drewna, szkła i tworzyw sztucznych zawierające lub zanieczyszczone substancjami niebezpiecznymi (podkłady kolejowe)
255.17 03 01*Asfalt zawierający smołę
256.17 03 02Asfalt inny niż wymieniony w 17 03 01
257.17 03 03*Smoła i produkty smołowe
258.17 03 80Odpadowa papa
259.17 04 01Miedź, brąz, mosiądz
260.17 04 02Aluminium
261.17 04 03Ołów
262.17 04 04Cynk
263.17 04 05Żelazo i stal
264.17 04 06Cyna
265.17 04 07Mieszaniny metali
266.17 04 11Kable inne niż wymienione w 17 04 10
267.17 05 04Gleba i ziemia, w tym kamienie, inne niż wymienione w 17 05 03
268.17 05 05*Urobek z pogłębiania zawierający lub zanieczyszczony substancjami niebezpiecznymi
269.17 05 06Urobek z pogłębiania inny niż wymieniony w 17 05 05
270.17 05 07*Tłuczeń torowy (kruszywo) zawierający substancje niebezpieczne
271.17 05 08Tłuczeń torowy (kruszywo) inny niż wymieniony w 17 05 07
272.17 06 01*Materiały izolacyjne zawierające azbest
273.17 06 03*Inne materiały izolacyjne zawierające substancje niebezpieczne
274.17 06 04Materiały izolacyjne inne niż wymienione w 17 06 01 i 17 06 03
275.17 06 05*Materiały konstrukcyjne zawierające azbest
276.17 08 01*Materiały konstrukcyjne zawierające gips zanieczyszczone substancjami niebezpiecznymi
277.17 08 02Materiały konstrukcyjne zawierające gips inne niż wymienione w 17 08 01
278.17 09 02*Odpady z budowy, remontów i demontażu zawierające PCB (np. substancje i przedmioty zawierające PCB: szczeliwa, wykładziny podłogowe zawierające żywice, szczelne zespoły okienne, kondensatory)
279.17 09 03*Inne odpady z budowy, remontów i demontażu (w tym odpady zmieszane) zawierające substancje niebezpieczne
280.17 09 04Zmieszane odpady z budowy, remontów i demontażu inne niż wymienione w 17 09 01, 17 09 02 i 17 09 03
281.19 08 01Skratki
282.19 08 02Zawartość piaskowników
283.19 08 09Tłuszcze i mieszaniny olejów z

separacji olej/woda zawierające wyłącznie oleje
jadalne i tłuszcze
284.19 08 10*Tłuszcze i mieszaniny olejów z
separacji olej/woda inne niż wymienione
w 19 08 09
285.19 08 11*Szlamy zawierające substancje
niebezpieczne z biologicznego oczyszczania
ścieków przemysłowych
286.19 08 12Szlamy z biologicznego
oczyszczania ścieków przemysłowych inne niż
wymienione w 19 08 11
287.19 08 13*Szlamy zawierające substancje
niebezpieczne z innego niż biologiczne
oczyszczania ścieków przemysłowych
288.19 08 14Szlamy z innego niż biologiczne
oczyszczania ścieków przemysłowych inne niż
wymienione w 19 08 13
289.19 08 99Inne nie wymienione odpady
290.19 09 01Odpady stałe ze wstępnej filtracji i
skratki
291.19 09 02Osady z klarowania wody
292.19 09 99Inne nie wymienione odpady
293.19 12 01Papier i tektura
294.19 12 04Tworzywa sztuczne i guma
295.19 12 05Szkło
296.19 12 06*Drewno zawierające substancje
niebezpieczne
297.19 12 07Drewno inne niż wymienione w 19
12 06
298.19 12 08Tekstylia
299.19 12 09Minerały (np. piasek, kamienie)
300.19 13 01*Odpady stałe z oczyszczania
gleby i ziemi zawierające substancje
niebezpieczne
301.19 13 02Odpady stałe z oczyszczania
gleby i ziemi inne niż wymienione w 19 13 01
302.20 01 01Papier i tektura
303.20 01 02Szkło
304.20 01 08Odpady kuchenne ulegające
biodegradacji
305.20 01 10Odzież
306.20 01 11Tekstylia
307.20 01 13*Rozpuszczalniki
308.20 01 17*Odczynniki fotograficzne
309.20 01 19*Środki ochrony roślin I i II klasy
toksyczności (bardzo toksyczne i toksyczne
np. herbicydy, insektycydy)
310.20 01 21*Lampy fluorescencyjne i inne
odpady zawierające rtęć
311.20 01 23*Urządzenia zawierające freony
312.20 01 25Oleje i tłuszcze jadalne
313.20 01 26*Oleje i tłuszcze inne niż
wymienione w 20 01 25
314.20 01 27*Farby, tusze, farby
drukarskie, kleje, lepiszczce i żywice
zawierające substancje niebezpieczne
315.20 01 28Farby, tusze, farby drukarskie,
kleje, lepiszczce i żywice inne niż wymienione w
20 01 27
316.20 01 29*Detergenty zawierające
substancje niebezpieczne
317.20 01 30Detergenty inne niż wymienione w
20 01 29
318.20 01 31*Leki cytostatyczne i
cytostatyczne
319.20 01 32Leki inne niż wymienione w 20 01
31

320.20 01 34Baterie i akumulatory inne niż wymienione w 20 01 33
321.20 01 36Zużyte urządzenia elektryczne i elektroniczne inne niż wymienione w 20 01 21, 20 01 23 i 20 01 35
322.20 01 37*Drewno zawierające substancje niebezpieczne
323.20 01 38Drewno inne niż wymienione w 20 01 37
324.20 01 39Tworzywa sztuczne
325.20 01 40Metale
326.20 01 41Odpady zmiotek wentylacyjnych
327.20 01 80Środki ochrony roślin inne niż wymienione w 20 01 19
328.20 01 99Inne nie wymienione frakcje zbierane w sposób selektywny
329.20 02 01Odpady ulegające biodegradacji
330.20 02 02Gleba i ziemia, w tym kamienie
331.20 02 03Inne odpady nie ulegające biodegradacji
332.20 03 02Odpady z targowisk
333.20 03 03Odpady z czyszczenia ulic i placów
334.20 03 04Szlamy ze zbiorników bezodpływowych służących do gromadzenia nieczystości
335.20 03 06Odpady ze studzienek kanalizacyjnych
336.20 03 07Odpady wielkogabarytowe

* odpady niebezpieczne

Miejsce zbierania odpadów:

a) hala magazynowo - usługowa i plac magazynowy ogrodzony, utwardzony przy ul. Powstańców Śl. 34, 46-200 Kluczbork, na działce ewidencyjnej nr 3/2 AM 3.

Formularz N - karta informacyjna dla dokumentów od listopada 2010r

	Wszystkie dokumenty od listopada 2010r	
1	Numer karty / rok	44/2016
2	Rodzaj dokumentu	Decyzja
3	Temat dokumentu	Inne
4	Nazwa dokumentu	Decyzja nr ROŚ.6233.9.2016.EU z dnia 04.05.2016 r. zmieniająca za zgodą strony decyzję Starosty Kluczborskiego nr ROŚ.6233.30.2014.EU z dnia 12.08.2014 r. zezwalającą Panu Andrzejowi Sobek prowadzącemu działalność gospodarczą Usługi Komunalne "SOBEK" Andrzej Sobek, ul. Powstańców Śl. 7, 46-200 Kluczbork, na zbieranie odpadów.
5	Zakres przedmiotowy (opis)	Zmiana zezwolenia na zbieranie odpadów - dodanie nowego rodzaju opadu.
6	Obszar, którego dokument dotyczy	1604024 - Kluczbork - miasto
7	Znak sprawy	ROŚ.6233.9.2016
8	Dokument wytworzył	Emilia Nowak
9	Data dokumentu	2016-05-04
10	Dokument zatwierdził	
11	Data zatwierdzenia dokumentu	
12	Miejsce przechowywania (nazwa instytucji, nazwa komórki organizacyjnej, numer pokoju, numer telefonu kontaktowego)	Starostwo Powiatowe w Kluczborku, Wydział Rolnictwa, Ochrony Środowiska i Lesnictwa, ul. Katowicka 1, 46-200 Kluczbork, pok. 307-308, nr tel. 77 418 52 18 wew. 170-171.
13	Adres elektroniczny zawierający odnośnik do dokumentu	
14	Informacja, czy dokument jest ostateczny	Tak
15	Numery kart innych dokumentów w sprawie	
16	Data zamieszczenia danych o dokumencie w wykazie	2016-11-15
17	Zastrzeżenia dotyczące nieudostępniania informacji	
18	Uwagi	1)do pkt 2 ppkt 2 dot. "rodzaje odpadów przewidywanych do zbierania" do zestawienia tabelarycznego dodano wiersz nr 337 o brzmieniu: " L.p. Nr koduRodzaje odpadów przewidywanych do zbierania 337.19 12 10Odpady palne (paliwo alternatywne)

Formularz N - karta informacyjna dla dokumentów od listopada 2010r

	Wszystkie dokumenty od listopada 2010r	
1	Numer karty / rok	31/2017
2	Rodzaj dokumentu	Decyzja
3	Temat dokumentu	Inne
4	Nazwa dokumentu	Decyzja nr ROŚ.6233.15.2017.EN z dnia 15.11.2017 r. zmieniająca decyzję nr ROŚ.6233.30.2014.EU z dnia 12.08.2014 r. ze zm. nr ROŚ.6233.9.2016.EU z dnia 04.05.2016 r. zezwalająca Panu Andrzejowi Sobek prowadzącemu Usługi Komunalne SOBEK Andrzej Sobek, ul. Powstańców Śl. 7, 46-200 Kluczbork, na zbieranie odpadów.
5	Zakres przedmiotowy (opis)	Zmiana zezwolenia na zbieranie oodpadów.
6	Obszar, którego dokument dotyczy	1604024 - Kluczbork - miasto
7	Znak sprawy	ROŚ.6233.15.2017
8	Dokument wytworzył	Emilia Nowak
9	Data dokumentu	2017-11-15
10	Dokument zatwierdził	
11	Data zatwierdzenia dokumentu	
12	Miejsce przechowywania (nazwa instytucji, nazwa komórki organizacyjnej, numer pokoju, numer telefonu kontaktowego)	Starostwo Powiatowe w Kluczborku, Wydział Rolnictwa, Ochrony Środowiska i Leśnictwa.
13	Adres elektroniczny zawierający odnośnik do dokumentu	
14	Informacja, czy dokument jest ostateczny	Tak
15	Numery kart innych dokumentów w sprawie	
16	Data zamieszczenia danych o dokumencie w wykazie	2019-10-11
17	Zastrzeżenia dotyczące nieudostępniania informacji	
18	Uwagi	

Formularz N - karta informacyjna dla dokumentów od listopada 2010r

	Wszystkie dokumenty od listopada 2010r	
1	Numer karty / rok	32/2017
2	Rodzaj dokumentu	Decyzja
3	Temat dokumentu	Inne
4	Nazwa dokumentu	Decyzja nr ROŚ.6233.19.2017.EN z dnia 28.12.2017 r. zmieniająca decyzję nr ROŚ.6233.30.2014.EU z dnia 12.08.2014 r. ze zm. nr ROŚ.6233.9.2016.EU z dnia 04.05.2016 r., nr ROŚ.6233.15.2017.EN z dnia 15.11.2017 r., zezwalającą Panu Andrzejowi SOBEK prowadzącemu działalność gospodarczą Usługi Komunalne "SOBEK" Andrzej SOBEK, ul. Powstańców Śl. 7, na zbieranie odpadów.
5	Zakres przedmiotowy (opis)	Zmiana zezwolenia na zbieranie odpadów.
6	Obszar, którego dokument dotyczy	1604024 - Kluczbork - miasto
7	Znak sprawy	ROŚ.6233.19.2017
8	Dokument wytworzył	Emilia Nowak
9	Data dokumentu	2017-12-28
10	Dokument zatwierdził	
11	Data zatwierdzenia dokumentu	
12	Miejsce przechowywania (nazwa instytucji, nazwa komórki organizacyjnej, numer pokoju, numer telefonu kontaktowego)	Starostwo Powiatowe w Kluczborku, Wydział Rolnictwa, Ochrony Środowiska i Leśnictwa.
13	Adres elektroniczny zawierający odnośnik do dokumentu	
14	Informacja, czy dokument jest ostateczny	Tak
15	Numery kart innych dokumentów w sprawie	
16	Data zamieszczenia danych o dokumencie w wykazie	2019-08-16
17	Zastrzeżenia dotyczące nieudostępniania informacji	
18	Uwagi	

Formularz N - karta informacyjna dla dokumentów od listopada 2010r

	Wszystkie dokumenty od listopada 2010r	
1	Numer karty / rok	158/2020
2	Rodzaj dokumentu	Decyzja
3	Temat dokumentu	Inne
4	Nazwa dokumentu	Decyzja nr ROŚ.6233.6.2019.EN z dnia 21.01.2020 r. zmieniająca decyzję nr ROŚ.6233.30.2014.EU z dnia 12.08.2014 r. ze zm. nr ROŚ.6233.9.2016.EU z dnia 04.05.2016 r., nr ROŚ.6233.15.2017.EN z dnia 15.11.2017 r., nr ROŚ.6233.19.2017.EN z dnia 28.12.2017 r., zezwalającą Panu Andrzejowi SOBEEK prowadzącemu działalność gospodarczą Usługi Komunalne "SOBEEK" Andrzej SOBEEK, ul. Powstańców Śl. 7, na zbieranie odpadów.
5	Zakres przedmiotowy (opis)	Zmiana zezwolenia na zbieranie odpadów.
6	Obszar, którego dokument dotyczy	1604024 - Kluczbork - miasto
7	Znak sprawy	ROŚ.6233.6.2019
8	Dokument wytworzył	Emilia Nowak
9	Data dokumentu	2020-01-21
10	Dokument zatwierdził	
11	Data zatwierdzenia dokumentu	
12	Miejsce przechowywania (nazwa instytucji, nazwa komórki organizacyjnej, numer pokoju, numer telefonu kontaktowego)	Starostwo Powiatowe w Kluczborku, Wydział Rolnictwa, Ochrony Środowiska i Leśnictwa.
13	Adres elektroniczny zawierający odnośnik do dokumentu	
14	Informacja, czy dokument jest ostateczny	Tak
15	Numery kart innych dokumentów w sprawie	
16	Data zamieszczenia danych o dokumencie w wykazie	2020-11-17
17	Zastrzeżenia dotyczące nieudostępniania informacji	
18	Uwagi	

Formularz N - karta informacyjna dla dokumentów od listopada 2010r

	Wszystkie dokumenty od listopada 2010r	
1	Numer karty / rok	159/2020
2	Rodzaj dokumentu	Decyzja
3	Temat dokumentu	Inne
4	Nazwa dokumentu	Decyzja nr ROŚ.6233.10.2020.EN z dnia 29.10.2020 r. zmieniająca decyzję nr ROŚ.6233.30.2014.EU z dnia 12.08.2014 r. ze zm. nr ROŚ.6233.9.2016.EU z dnia 04.05.2016 r., nr ROŚ.6233.15.2017.EN z dnia 15.11.2017 r., nr ROŚ.6233.19.2017.EN z dnia 28.12.2017 r., nr ROŚ.6233.6.2019.EN z dnia 21.01.2020 r., zezwalającą Panu Andrzejowi SOBEK prowadzącemu działalność gospodarczą Usługi Komunalne "SOBEK" Andrzej SOBEK, ul. Powstańców Śl. 7, na zbieranie odpadów.
5	Zakres przedmiotowy (opis)	Zmiana zezwolenia na zbieranie odpadów.
6	Obszar, którego dokument dotyczy	1604024 - Kluczbork - miasto
7	Znak sprawy	ROŚ.6233.10.2020
8	Dokument wytworzył	Emilia Nowak
9	Data dokumentu	2020-10-29
10	Dokument zatwierdził	
11	Data zatwierdzenia dokumentu	
12	Miejsce przechowywania (nazwa instytucji, nazwa komórki organizacyjnej, numer pokoju, numer telefonu kontaktowego)	Starostwo Powiatowe w Kluczborku, Wydział Rolnictwa, Ochrony Środowiska i Leśnictwa.
13	Adres elektroniczny zawierający odnośnik do dokumentu	
14	Informacja, czy dokument jest ostateczny	Tak
15	Numery kart innych dokumentów w sprawie	
16	Data zamieszczenia danych o dokumencie w wykazie	2020-11-17
17	Zastrzeżenia dotyczące nieudostępniania informacji	
18	Uwagi	

DANE JEDNOSTKI ORGANIZACYJNEJ

**Nazwa jednostki: Skup-Sprzedaz Surowców Wtórnych Złomu Stalowego i Metali Kolorowych
Andrzej Merczi
Adres: Świerczewskiego 2, 46-250 Wołczyn
NIP : 751-101-85-94
Regon: 531338274
TEL. : (077) 418 87 64**

OKRES: -

DANE JEDNOSTKI ORGANIZACYJNEJ

Nazwa jednostki: FHU "MUSTANG" Janina Musiałek

Adres: Parkowa 6, 46-262 Skąłagi

NIP : 751-138-45-83

Regon: 531340294

TEL. : (077) 414 12 88

OKRES: -

DANE JEDNOSTKI ORGANIZACYJNEJ

Nazwa jednostki: Zakład Betoniarski Jerzy Respondek
Adres: Krasków 132, 46-200 Kluczbork
NIP : 751-104-69-00
Regon: 531343938
TEL. :

OKRES: 2014-08-28 - 2014-08-28

Formularz N - karta informacyjna dla dokumentów od listopada 2010r

	Wszystkie dokumenty od listopada 2010r	
1	Numer karty / rok	55/2014
2	Rodzaj dokumentu	Zgłoszenie
3	Temat dokumentu	Ochrona powietrza
4	Nazwa dokumentu	Zgłoszenie instalacji - zbiornik materiałów sypkich (silos cementu 28 Mg).
5	Zakres przedmiotowy (opis)	Emisja z silosa cementu.
6	Obszar, którego dokument dotyczy	1604025 - Kluczbork - obszar wiejski
7	Znak sprawy	ROŚ.6221.25.2014
8	Dokument wytworzył	Emilia Uryga
9	Data dokumentu	2014-08-28
10	Dokument zatwierdził	
11	Data zatwierdzenia dokumentu	
12	Miejsce przechowywania (nazwa instytucji, nazwa komórki organizacyjnej, numer pokoju, numer telefonu kontaktowego)	Starostwo Powiatowe w Kluczborku, Wydział Rolnictwa, Ochrony Środowiska i Leśnictwa, ul. Katowicka 1, 46-200 Kluczbork, tel. 77 418 52 18 wew. 170-171, pok. 307-308.
13	Adres elektroniczny zawierający odnośnik do dokumentu	
14	Informacja, czy dokument jest ostateczny	Tak
15	Numery kart innych dokumentów w sprawie	
16	Data zamieszczenia danych o dokumencie w wykazie	2015-10-30
17	Zastrzeżenia dotyczące nieudostępniania informacji	
18	Uwagi	

DANE JEDNOSTKI ORGANIZACYJNEJ

Nazwa jednostki: Tadeusz Lech Zakład Stolarski dz, nr 229/9 i 233/5 k.m. 4

Adres: Plac Partyzantów 4D/6, 46-250 Wolczyn

NIP : 751-127-30-04

Regon: 531350186

TEL. : 077 414 95 20

OKRES: -

DANE JEDNOSTKI ORGANIZACYJNEJ

Nazwa jednostki: CALL-TECH Bartłomiej Gawron

Adres: Elsnera 3E/10, 49-130 Tułowice

NIP : 754-104-85-94

Regon: 531362114

TEL. : 607 327 912

OKRES: -

DANE JEDNOSTKI ORGANIZACYJNEJ

Nazwa jednostki: Usługi -Transportowo-Warsztatowe Janusz Juszcak

Adres: Jana Pawła II 26/4, 46-203 Kluczbork

NIP :

Regon: 531376576

TEL. : 77 18 33 38

OKRES: 2012-09-27 - 2012-09-28

Formularz N - karta informacyjna dla dokumentów od listopada 2010r

	Wszystkie dokumenty od listopada 2010r	
1	Numer karty / rok	186/2012
2	Rodzaj dokumentu	Wniosek o wydanie decyzji
3	Temat dokumentu	Inne
4	Nazwa dokumentu	Wniosek o wydanie zezwolenia w zakresie transportu odpadów.
5	Zakres przedmiotowy (opis)	Transport odpadów innych niż niebezpieczne.
6	Obszar, którego dokument dotyczy	1604024 - Kluczbork - miasto
7	Znak sprawy	ROŚ.6233.15.2012
8	Dokument wytworzył	Emilia Uryga
9	Data dokumentu	2012-09-27
10	Dokument zatwierdził	
11	Data zatwierdzenia dokumentu	
12	Miejsce przechowywania (nazwa instytucji, nazwa komórki organizacyjnej, numer pokoju, numer telefonu kontaktowego)	Starostwo Powiatowe w Kluczborku , Wydział Rolnictwa, Ochrony Środowiska i Leśnictwa, nr pok. 307 i 308, nr tel. (77) 418 52 18 wew. 170-171.
13	Adres elektroniczny zawierający odnośnik do dokumentu	
14	Informacja, czy dokument jest ostateczny	Nie
15	Numery kart innych dokumentów w sprawie	187/2012
16	Data zamieszczenia danych o dokumencie w wykazie	2012-11-05
17	Zastrzeżenia dotyczące nieudostępniania informacji	
18	Uwagi	

Formularz N - karta informacyjna dla dokumentów od listopada 2010r

	Wszystkie dokumenty od listopada 2010r	
1	Numer karty / rok	187/2012
2	Rodzaj dokumentu	Decyzja
3	Temat dokumentu	Inne
4	Nazwa dokumentu	Decyzja zezwalająca Usługom Sprzętowo-Transportowo-Warsztatowym Janusz Juszcak, 46-203 Kluczbork, ul. Jana Pawła II 26/4 na transport odpadów.
5	Zakres przedmiotowy (opis)	Transport odpadów innych niż niebezpieczne na terenie całego kraju.
6	Obszar, którego dokument dotyczy	1604024 - Kluczbork - miasto
7	Znak sprawy	ROŚ.6233.15.2012
8	Dokument wytworzył	Emilia Uryga
9	Data dokumentu	2012-09-28
10	Dokument zatwierdził	
11	Data zatwierdzenia dokumentu	
12	Miejsce przechowywania (nazwa instytucji, nazwa komórki organizacyjnej, numer pokoju, numer telefonu kontaktowego)	Starostwo Powiatowe w Kluczborku , Wydział Rolnictwa, Ochrony Środowiska i Leśnictwa, nr pok. 307 i 308, nr tel. (77) 418 52 18 wew. 170-171.
13	Adres elektroniczny zawierający odnośnik do dokumentu	
14	Informacja, czy dokument jest ostateczny	Nie
15	Numery kart innych dokumentów w sprawie	186/2012
16	Data zamieszczenia danych o dokumencie w wykazie	2012-10-25
17	Zastrzeżenia dotyczące nieudostępniania informacji	
18	Uwagi	Rodzaje odpadów innych niż niebezpieczne przewidywanych do transportu: I.p. Nr koduRodzaje odpadów innych niż niebezpieczne przewidywanych do transportu 1.10 01 80Mieszanki popiołowo-żużlowe z mokrego odprowadzania odpadów paleniskowych 2.17 01 01 Odpady betonu oraz gruz betonowy z rozbiórek i remontów 3.17 01 02Gruz ceglany 4.17 01 03Odpady innych materiałów ceramicznych i elementów wyposażenia 5.17 01 07Zmieszane odpady z betonu, gruzu ceglanego, odpadowych materiałów ceramicznych i elementów wyposażenia inne niż wymienione w 17 01 06

6.17 01 81 Odpady z remontów i przebudowy dróg
7.17 02 01 Drewno
8.17 02 03 Tworzywa sztuczne
9.17 03 02 Asfalt inny niż wymieniony w 17 03 01
10.17 04 07 Mieszanki metali
11.17 05 04 Gleba i ziemia, w tym kamienie, inne niż wymienione w 17 05 03
12.17 05 06 Urobek z pogłębiania inny niż wymieniony w 17 05 05
13.17 05 08 Tłuczeń torowy (kruszywo) inny niż wymieniony w 17 05 07

DANE JEDNOSTKI ORGANIZACYJNEJ

Nazwa jednostki: ECOFOL Marcin Babiak
Adres: Wołczyńska 33, 46-262 Skałagi
NIP : 751155542
Regon: 531394611
TEL. :

OKRES: 2015-06-01 - 2016-03-22

Formularz N - karta informacyjna dla dokumentów od listopada 2010r

	Wszystkie dokumenty od listopada 2010r	
1	Numer karty / rok	11/2015
2	Rodzaj dokumentu	Decyzja
3	Temat dokumentu	Inne
4	Nazwa dokumentu	Zezwolenie na zbieranie odpadów.
5	Zakres przedmiotowy (opis)	Zbieranie odpadów.
6	Obszar, którego dokument dotyczy	1604025 - Kluczbork - obszar wiejski
7	Znak sprawy	ROŚ.6233.12.2015
8	Dokument wytworzył	Emilia Uryga
9	Data dokumentu	2015-06-01
10	Dokument zatwierdził	
11	Data zatwierdzenia dokumentu	
12	Miejsce przechowywania (nazwa instytucji, nazwa komórki organizacyjnej, numer pokoju, numer telefonu kontaktowego)	Starostwo Powiatowe w Kluczborku, Wydział Rolnictwa, Ochrony Środowiska i Leśnictwa, ul. Katowicka 1, 46-200 Kluczbork, pok. 307-308, tel. 77 418 52 18 wew. 170-171.
13	Adres elektroniczny zawierający odnośnik do dokumentu	
14	Informacja, czy dokument jest ostateczny	Tak
15	Numery kart innych dokumentów w sprawie	
16	Data zamieszczenia danych o dokumencie w wykazie	2015-11-03
17	Zastrzeżenia dotyczące nieudostępniania informacji	
18	Uwagi	L.p. Nr koduRodzaje odpadów przewidywanych do zbierania 1.15 01 02Opakowania z tworzyw sztucznych 2.15 01 07Opakowania ze szkła 3.20 01 01Papier i tektura Miejsce zbierania odpadów: a)na terenie działki ewidencyjnej o nr 1061/85

ark. mapy 3 przy ul. Zamkowej 21, 46-243
Bogacica, w hali magazynowej,

Formularz N - karta informacyjna dla dokumentów od listopada 2010r

	Wszystkie dokumenty od listopada 2010r	
1	Numer karty / rok	12/2015
2	Rodzaj dokumentu	Decyzja
3	Temat dokumentu	Inne
4	Nazwa dokumentu	Zmiana za zgodą stron decyzji nr ROŚ.6233.12.2015.EU z dnia 01.06.2015 r. zezwalającej na zbieranie odpadów dla Pana Marcina Babiak prowadz. działalność gospod. "ECOFOL" Marcin Babiak, ul. Wolczyńska 33, 46-262 Skałagi.
5	Zakres przedmiotowy (opis)	Zmiana w zakresie zbierania odpadów tj. dodanie rodzajów odpadów przewidywanych do zbierania.
6	Obszar, którego dokument dotyczy	1604025 - Kluczbork - obszar wiejski
7	Znak sprawy	ROŚ.6233.14.2015
8	Dokument wytworzył	Emilia Uryga
9	Data dokumentu	2015-07-09
10	Dokument zatwierdził	
11	Data zatwierdzenia dokumentu	
12	Miejsce przechowywania (nazwa instytucji, nazwa komórki organizacyjnej, numer pokoju, numer telefonu kontaktowego)	Starostwo Powiatowe w Kluczborku, Wydział Rolnictwa, Ochrony Środowiska i Leśnictwa, ul. Katowicka 1, 46-200 Kluczbork, pok. 307-308, tel. 77 418 52 18 wew. 170-171.
13	Adres elektroniczny zawierający odnośnik do dokumentu	
14	Informacja, czy dokument jest ostateczny	Tak
15	Numery kart innych dokumentów w sprawie	
16	Data zamieszczenia danych o dokumencie w wykazie	2015-11-03
17	Zastrzeżenia dotyczące nieudostępniania informacji	
18	Uwagi	1)do dotychczasowego brzmienia " rodzaje odpadów przewidywanych do zbierania" zestawienia tabelarycznego dodać wiersz nr 4 i 5 o brzmieniu: " L.p. Nr koduRodzaje odpadów przewidywanych do zbierania 4.15 01 01Opakowania z papieru i tektury 5.15 01 06Zmieszane odpady opakowaniowe

Formularz N - karta informacyjna dla dokumentów od listopada 2010r

	Wszystkie dokumenty od listopada 2010r	
1	Numer karty / rok	15/2016
2	Rodzaj dokumentu	Decyzja
3	Temat dokumentu	Inne
4	Nazwa dokumentu	Zezwolenie na zbieranie odpadów.
5	Zakres przedmiotowy (opis)	Zbieranie odpadów.
6	Obszar, którego dokument dotyczy	1604044 - Wołczyn - miasto
7	Znak sprawy	ROŚ.6233.20.2015
8	Dokument wytworzył	Emilia Uryga
9	Data dokumentu	2015-12-16
10	Dokument zatwierdził	
11	Data zatwierdzenia dokumentu	
12	Miejsce przechowywania (nazwa instytucji, nazwa komórki organizacyjnej, numer pokoju, numer telefonu kontaktowego)	Starostwo Powiatowe w Kluczborku, Wydział Rolnictwa, Ochrony Środowiska i Leśnictwa, ul. Katowicka 1, 46-200 Kluczbork, pok. 307-308, nr tel. 77 418 52 18 wew. 170-171.
13	Adres elektroniczny zawierający odnośnik do dokumentu	
14	Informacja, czy dokument jest ostateczny	Tak
15	Numery kart innych dokumentów w sprawie	
16	Data zamieszczenia danych o dokumencie w wykazie	2016-11-07
17	Zastrzeżenia dotyczące nieudostępniania informacji	
18	Uwagi	<p>Rodzaje odpadów przewidywanych do zbierania: L.p. Nr kodu Rodzaje odpadów przewidywanych do zbierania 1.15 01 01 Opakowania z papieru i tektury 2.15 01 02 Opakowania z tworzyw sztucznych 3.15 01 06 Zmieszane odpady opakowaniowe 4.15 01 07 Opakowania ze szkła 5.20 01 01 Papier i tektura</p> <p>Miejsce zbierania odpadów: na terenie działki ewidencyjnej nr 3/24 ark. mapy 1, zlokalizowanej przy ul. Szymonowskiej 6, 46-250 Wołczyn - w hali magazynowej,</p>

Formularz N - karta informacyjna dla dokumentów od listopada 2010r

	Wszystkie dokumenty od listopada 2010r	
1	Numer karty / rok	16/2016
2	Rodzaj dokumentu	Decyzja
3	Temat dokumentu	Inne
4	Nazwa dokumentu	Zmiana za zgodą stron decyzji nr ROŚ.6233.20.2015.EU z dnia 16.12.2015 r. zezwalającej Panu Marcinowi Babiak prowadzącemu działalność gospodarczą "ECOFOL" Marcin Babiak, ul. Wołczyńska 33, 46-262 Skałagi, na zbieranie odpadów.
5	Zakres przedmiotowy (opis)	Zmiana w zakresie zbierania odpadów tj. dodanie rodzaju odpadu przewidywanego do zbierania.
6	Obszar, którego dokument dotyczy	1604044 - Wołczyn - miasto
7	Znak sprawy	ROŚ.6233.4.2016
8	Dokument wytworzył	Emilia Nowak
9	Data dokumentu	2016-03-22
10	Dokument zatwierdził	
11	Data zatwierdzenia dokumentu	
12	Miejsce przechowywania (nazwa instytucji, nazwa komórki organizacyjnej, numer pokoju, numer telefonu kontaktowego)	Starostwo Powiatowe w Kluczborku, Wydział Rolnictwa, Ochrony Środowiska i Leśnictwa, ul. Katowicka 1, 46-200 Kluczbork, pok. 307-308, nr tel. 77 418 52 18 wew. 170-171.
13	Adres elektroniczny zawierający odnośnik do dokumentu	
14	Informacja, czy dokument jest ostateczny	Tak
15	Numery kart innych dokumentów w sprawie	
16	Data zamieszczenia danych o dokumencie w wykazie	2016-11-07
17	Zastrzeżenia dotyczące nieudostępniania informacji	
18	Uwagi	Do pkt 2 ppkt 2 dot. "rodzaje odpadów przewidywanych do zbierania" do zestawienia tabelarycznego dodano wiersz nr 6 o brzmieniu: " L.p. Nr koduRodzaje odpadów przewidywanych do zbierania 6.15 01 10*Opakowania zawierające pozostałości substancji niebezpiecznych lub nimi zanieczyszczone. Wyłącznie opakowania z tworzyw sztucznych.

DANE JEDNOSTKI ORGANIZACYJNEJ

Nazwa jednostki: Starostwo Powiatowe w Kluczborku

Adres: Katowicka 1, 46-200 Kluczbork

NIP : 751-15-34-893

Regon: 531412214

TEL. : 077 418 52 18

OKRES: -

DANE JEDNOSTKI ORGANIZACYJNEJ

Nazwa jednostki: Zakład Usług Handlowych "HANDSOR" Alojzy i Marek Zawadzcy Spółka Jawna

Adres: Krakusa 2, 46-200 Kluczbork

NIP : 751-15-33-480

Regon: 531413662

TEL. : (077) 418 22 50

OKRES: -

DANE JEDNOSTKI ORGANIZACYJNEJ

Nazwa jednostki: Firma Transportowo-Usługowa "TRANS-MAR" Mariusz Marcinişzyn

Adres: Strzelecka 45, 46-200 Kluczbork

NIP : 751-133-90-39

Regon: 531414503

TEL. : 0774133420

OKRES: -

DANE JEDNOSTKI ORGANIZACYJNEJ

Nazwa jednostki: Chempest -Bogacica Bała Sp. Jawna

Adres: Zamkowa 21, 46-243 Bogacica

NIP : 751-15-34-717

Regon: 531416324

TEL. : (077) 413 06 17

OKRES: -

DANE JEDNOSTKI ORGANIZACYJNEJ

Nazwa jednostki: CHEMPEST BYCZYNA s.c.

Adres: Słoneczna 11, 46-220 Byczyna

NIP : 751-15-33-729

Regon: 531416650

TEL. : (077) 413 40 33

OKRES: -

DANE JEDNOSTKI ORGANIZACYJNEJ**Nazwa jednostki: Komenda Powiatowa Państwowej Straży Pożarnej w Kluczborku****Adres: Krakusa 1, 46-200 Kluczbork****NIP : 751-15-35-562****Regon: 531419647****TEL. : (077) 417 03 80****OKRES: 2012-02-28 - 2012-02-28****Formularz N - karta informacyjna dla dokumentów od listopada 2010r**

	Wszystkie dokumenty od listopada 2010r	
1	Numer karty / rok	26/2012
2	Rodzaj dokumentu	Inny dokument
3	Temat dokumentu	Inne
4	Nazwa dokumentu	Informacja o wytwarzanych odpadach oraz sposobach gospodarowania tymi odpadami.
5	Zakres przedmiotowy (opis)	Wytwarzanie odpadów niebezpiecznych i innych niż niebezpieczne
6	Obszar, którego dokument dotyczy	1604024 - Kluczbork - miasto
7	Znak sprawy	ROŚ.6232.6.2012
8	Dokument wytworzył	Emilia Uryga
9	Data dokumentu	2012-02-28
10	Dokument zatwierdził	
11	Data zatwierdzenia dokumentu	
12	Miejsce przechowywania (nazwa instytucji, nazwa komórki organizacyjnej, numer pokoju, numer telefonu kontaktowego)	Starostwo Powiatowe w Kluczborku, Wydział Rolnictwa, Ochrony Środowiska i Leśnictwa, ul. Katowicka 1, 46-200 Kluczbork, pok. 307-308, tel. 77 418 52 18 wew. 170-171.
13	Adres elektroniczny zawierający odnośnik do dokumentu	
14	Informacja, czy dokument jest ostateczny	Nie
15	Numery kart innych dokumentów w sprawie	
16	Data zamieszczenia danych o dokumencie w wykazie	2012-03-23
17	Zastrzeżenia dotyczące nieudostępniania informacji	
18	Uwagi	Informacja nieaktualna. Utraciła ważność dnia 23.01.2013 r., zgodnie z art. 231 ust. 2 ustawy z dnia 14.12.2012 r. o odpadach (Dz.U. z 2013 r., poz. 21). Rodzaje odpadów przewidzianych do wytwarzania w Mg/rok:

ODPADY NIEBEZPIECZNE:

l.p. nr kodu rodzaj ilość Mg/rok

- 1) 16 02 13 - świetlówki - 0,001
- 2) 16 02 13 - monitory kineskopowe - 0,01
- 3) 16 06 02 - baterie i akumulatory niklowo-kadmowe - 0,004

ODPADY INNE NIŻ NIEBEZPIECZNE

- 1) 08 03 18 - toner do drukarek - 0,003
- 2) 16 02 14 - elementy usunięte ze zużytych urządzeń inne niż wymienione w 16 02 09 do 16 02 13 - 0,04
- 3) 16 06 04 - baterie alkaliczne z wyłączeniem 16 06 03 - 16 06 04
- 4) 16 06 05 - inne baterie i akumulatory - 0,01
- 5) 16 02 14 - jednostki centralne, monitory LCD - 16 02 14 - 0,01

DANE JEDNOSTKI ORGANIZACYJNEJ**Nazwa jednostki: Zarząd Dróg Powiatowych w Kluczborku****Adres: Jagiellońska 3, 46-200 Kluczbork****NIP : 751-15-35-622****Regon: 531421265****TEL. : (077) 418 60 66****OKRES: 2019-10-14 - 2019-12-09****Formularz N - karta informacyjna dla dokumentów od listopada 2010r**

	Wszystkie dokumenty od listopada 2010r	
1	Numer karty / rok	84/2019
2	Rodzaj dokumentu	Wniosek o wydanie decyzji
3	Temat dokumentu	Ochrona zwierząt oraz roślin
4	Nazwa dokumentu	O zezwolenie na usunięcie drzew
5	Zakres przedmiotowy (opis)	2 świerki na drodze publicznej - ul. Kościuszki
6	Obszar, którego dokument dotyczy	1604024 - Kluczbork - miasto
7	Znak sprawy	ROŚ.613.70.2019
8	Dokument wytworzył	Magdalena Godzwon
9	Data dokumentu	2019-10-14
10	Dokument zatwierdził	
11	Data zatwierdzenia dokumentu	
12	Miejsce przechowywania (nazwa instytucji, nazwa komórki organizacyjnej, numer pokoju, numer telefonu kontaktowego)	Starostwo powiatowe w Kluczborku, wydział ROŚ
13	Adres elektroniczny zawierający odnośnik do dokumentu	
14	Informacja, czy dokument jest ostateczny	Nie
15	Numery kart innych dokumentów w sprawie	147/2019
16	Data zamieszczenia danych o dokumencie w wykazie	2019-10-30
17	Zastrzeżenia dotyczące nieudostępniania informacji	
18	Uwagi	drzewa - świerki pospolite za zjazdem na posesję nr 16 zagrażają przewróceniem się

Formularz N - karta informacyjna dla dokumentów od listopada 2010r

	Wszystkie dokumenty od listopada 2010r	
1	Numer karty / rok	147/2019
2	Rodzaj dokumentu	Decyzja
3	Temat dokumentu	Ochrona zwierząt oraz roślin
4	Nazwa dokumentu	Zezwolenie na usunięcie drzew
5	Zakres przedmiotowy (opis)	2 świerki na ul. Kościuszki w Kluczborku
6	Obszar, którego dokument dotyczy	1604024 - Kluczbork - miasto
7	Znak sprawy	ROŚ.613.70.2019
8	Dokument wytworzył	Magdalena Godzwon
9	Data dokumentu	2019-12-09
10	Dokument zatwierdził	
11	Data zatwierdzenia dokumentu	
12	Miejsce przechowywania (nazwa instytucji, nazwa komórki organizacyjnej, numer pokoju, numer telefonu kontaktowego)	Starostwo powiatowe w Kluczborku, wydział ROŚ
13	Adres elektroniczny zawierający odnośnik do dokumentu	
14	Informacja, czy dokument jest ostateczny	Nie
15	Numery kart innych dokumentów w sprawie	84/2019
16	Data zamieszczenia danych o dokumencie w wykazie	2019-12-20
17	Zastrzeżenia dotyczące nieudostępniania informacji	
18	Uwagi	usunięcie 2 szt. drzew z gatunku świerk pospolity o obwodach pni na wysokości 1,3 m: 81 cm, 61 cm, rosnących na gminnej działce nr 28/1 k.m. 12 obręb Kluczbork stanowiącej publiczną drogę powiatową nr 2016 O - ul. Kościuszki. Termin usunięcia drzew wymienionych w punkcie 1 - do 31 grudnia 2020 roku. Bez opłaty za usunięcie drzew.

DANE JEDNOSTKI ORGANIZACYJNEJ

Nazwa jednostki: Specjalistyczna Praktyka Okulistyczna

Adres: Grunwaldzka 20, 46-200 Kluczbork

NIP : 751-108-72-18

Regon: 531514742

TEL. : 077 447 60 42

OKRES: -

DANE JEDNOSTKI ORGANIZACYJNEJ

Nazwa jednostki: Przedsiębiorstwo Handlowo-Usługowe "D&K" S.C. Czesław Dzedzic, Marek Kościcki

Adres: Opolska 24, 46-200 Kluczbork

NIP : 751-15-49-601

Regon: 531533461

TEL. : (077) 447 06 03

OKRES: -

DANE JEDNOSTKI ORGANIZACYJNEJ

**Nazwa jednostki: Rolnicze Przedsiębiorstwo Przemysłowo-Handlowe ARAD S.A. w Roszkowicach
57**

Adres: , 46-220 Buczyna

NIP : 751-15-56-015

Regon: 531547983

TEL. : 077 414 60 09

OKRES: -

DANE JEDNOSTKI ORGANIZACYJNEJ

Nazwa jednostki: Publiczne Gimnazjum w Buczynie

Adres: , 46-220 Buczyna

NIP :

Regon: 531558834

TEL. : (077) 413 40 71

OKRES: -

DANE JEDNOSTKI ORGANIZACYJNEJ

Nazwa jednostki: Firma Usługowa "JURCZYK" Urszula Jurczyk

Adres: Krężel 1, 46-233 Bogacica

NIP : 751-156-04-65

Regon: 531565449

TEL. : 601982309

OKRES: -

DANE JEDNOSTKI ORGANIZACYJNEJ

Nazwa jednostki: Publiczne Gimnazjum

Adres: Rzeczna 6, 46-250 Wołczyn

NIP : 751-15-68-254

Regon: 531567885

TEL. :

OKRES: -

DANE JEDNOSTKI ORGANIZACYJNEJ

Nazwa jednostki: Publiczne Gimnazjum nr 3

Adres: Wolności 18, 46-203 Kluczbork

NIP : 751-15-62

Regon: 531568790

TEL. : 077 418 13 04

OKRES: -

DANE JEDNOSTKI ORGANIZACYJNEJ

Nazwa jednostki: Publiczne Gimnazjum nr 4
Adres: XXX-Lecia 37, 46-211 Kujakowice Górne
NIP : 751-15-66-261
Regon: 531570404
TEL. : 077 413 19 94

OKRES: -

DANE JEDNOSTKI ORGANIZACYJNEJ

Nazwa jednostki: Przedsiębiorstwo Wielobranżowe PIOMAR Piotr Wicher
Adres: Tulipanów 2, 46-320 Praszka
NIP : 5761141998
Regon: 531571332
TEL. :

OKRES: 2015-06-30 - 2015-06-30

Formularz N - karta informacyjna dla dokumentów od listopada 2010r

	Wszystkie dokumenty od listopada 2010r	
1	Numer karty / rok	2/2015
2	Rodzaj dokumentu	Decyzja
3	Temat dokumentu	Inne
4	Nazwa dokumentu	Zezwolenie na zbieranie odpadów.
5	Zakres przedmiotowy (opis)	Zbieranie odpadów.
6	Obszar, którego dokument dotyczy	1604015 - Buczyna - obszar wiejski
7	Znak sprawy	ROŚ.6233.41.2014
8	Dokument wytworzył	Emilia Uryga
9	Data dokumentu	2015-06-30
10	Dokument zatwierdził	
11	Data zatwierdzenia dokumentu	
12	Miejsce przechowywania (nazwa instytucji, nazwa komórki organizacyjnej, numer pokoju, numer telefonu kontaktowego)	Starostwo Powiatowe w Kluczborku, Wydział Rolnictwa, Ochrony Środowiska i Leśnictwa, ul. Katowicka 1, 46-200 Kluczbork, pok. 307-308.
13	Adres elektroniczny zawierający odnośnik do dokumentu	
14	Informacja, czy dokument jest ostateczny	Tak
15	Numery kart innych dokumentów w sprawie	
16	Data zamieszczenia danych o dokumencie w wykazie	2015-10-01
17	Zastrzeżenia dotyczące nieudostępniania informacji	
18	Uwagi	Decyzja nieaktualna. Rodzaje odpadów przewidywanych do zbierania: L.p. Nr koduRodzaje odpadów przewidywanych do zbierania 1.02 01 10Odpady metalowe 2.10 02 08Odpady stałe z oczyszczania gazów odlotowych inne niż wymienione w 10 02 07

3.10 02 10Zgorzelina walcownicza
4.10 02 80Zgary z hutnictwa żelaza
5.10 03 02Odpadowe anody
6.10 03 05Odpady tlenku glinu
7.10 05 04Inne cząstki stałe
8.10 05 11Kožuchy żużlowe i zgary inne niż wymienione w 10 05 10
9.10 06 01Żużle z produkcji pierwotnej i wtórnej
10.10 06 02Kožuchy żużlowe i zgary z produkcji pierwotnej i wtórnej
11.10 07 02Kožuchy żużlowe i zgary z produkcji pierwotnej i wtórnej
12.10 08 04Cząstki i pyły
13.10 08 09Inne żużle
14.10 08 11Kožuchy żużlowe i zgary inne niż wymienione w 10 08 10
15.10 08 14Odpadowe anody
16.10 09 03Żużle odlewnicze
17.10 09 80Wybrakowane wyroby żeliwne
18.10 10 03Zgary i żużle odlewnicze
19.11 05 01 Cynk twardy
20.11 05 02Popiół cynkowy
21.12 01 01Odpady z toczenia i piłowania żelaza oraz jego stopów
22.12 01 02Cząstki i pyły żelaza oraz jego stopów
23.12 01 03Odpady z toczenia i piłowania metali nieżelaznych
24.12 01 04Cząstki i pyły metali nieżelaznych
25.12 01 05Odpady z toczenia i wygładzania tworzyw sztucznych
26.12 01 13Odpady spawalnicze
27.12 01 15Szlamy z obróbki metali inne niż wymienione w 12 01 14
28.12 01 17Odpady poszlifierskie inne niż wymienione w 12 01 16
29.15 01 01 Opakowania z papieru i tektury
30.15 01 02Opakowania z tworzyw sztucznych
31.15 01 04Opakowania z metali
32.15 01 05Opakowania wielomateriałowe
33.15 01 06Zmieszane odpady opakowaniowe
34.15 01 07Opakowania ze szkła
35.16 01 03Zużyte opony
36.16 01 17Metale żelazne
37.16 01 18Metale nieżelazne
38.16 01 22Inne niewymienione elementy
39.16 02 16Elementy usunięte ze zużytych urządzeń inne niż wymienione w 16 02 15
40.16 06 01*Baterie i akumulatory ołowiowe
41.16 06 02*Baterie i akumulatory niklowo-kadmowe
42.16 06 05Inne baterie i akumulatory
43.16 08 01Zużyte katalizatory zawierające złoto, srebro, ren, rod, pallad, iryd lub platynę (z wyłączeniem 16 08 07)
44.16 81 02Odpady inne niż wymienione w 16 81 01
45.16 82 02Odpady inne niż wymienione w 16 82 01
46.17 04 01Miedź, brąz, mosiądz
47.17 04 02Aluminium
48.17 04 03Ołów
49.17 04 04Cynk
50.17 04 05Żelazo i stal
51.17 04 06Cyna

52.17 04 07Mieszaniny metali
53.17 04 11Kable inne niż wymienione w 17 04
10
54.19 01 02Złom żelazny usunięty z popiołów
paleniskowych
55.19 10 01Odpady żelaza i stali
56.19 10 02Odpady metali nieżelaznych
57.19 10 04Lekka frakcja i pyły inne niż
wymienione w 19 10 03
58.19 12 01Papier i tektura
59.19 12 02Metale żelazne
60.19 12 03Metale nieżelazne
61.19 12 12 Inne odpady (w tym zmieszane
substancje i przedmioty) z mechanicznej
obróbki odpadów inne niż wymienione w 19 12
11

*odpady niebezpieczne

Mejsce zbierania odpadów:

a) na terenie części działki ewidencyjnej nr 257
ark. mapy 2 położonej w Polanowicach
33C, 46-220 Buczyna - plac magazynowy o
pow. ok. 1000 m² z halą
magazynową o pow. ok. 300 m².

DANE JEDNOSTKI ORGANIZACYJNEJ

Nazwa jednostki: Zakład Usługowy KOMUNALNIK Władysław Moszyński

Adres: Zamkowa 4, 46-200 Kluczbork

NIP : 751-102-03-55

Regon: 531571639

TEL. : (077) 418 27 93,

OKRES: -

DANE JEDNOSTKI ORGANIZACYJNEJ

Nazwa jednostki: Niepubliczny Zakład Opieki Zdrowotnej s.c. M.Mastalerz, M.Jakubowski, W. Zaklika

Adres: , 46-282 Lasowice Wielkie

NIP : 751-15-64-227

Regon: 531571668

TEL. : (077) 414 16 19

OKRES: -

DANE JEDNOSTKI ORGANIZACYJNEJ

Nazwa jednostki: Prywatna Praktyka Lekarska Artur Świłała lekarz chorób wewnętrznych

Adres: Lwowska 3, 46-266 Szymonków

NIP : 754-165-63-33

Regon: 531572290

TEL. : (077) 414 15 20

OKRES: -

DANE JEDNOSTKI ORGANIZACYJNEJ

Nazwa jednostki: Niepubliczny Zakład Opieki Zdrowotnej MEDYK s.c.

Adres: Grunwaldzka 20, 46-200 Kluczbork

NIP : 751-15-64-865

Regon: 531574359

TEL. : (077) 4474460, 4

OKRES: -

DANE JEDNOSTKI ORGANIZACYJNEJ

Nazwa jednostki: Markiewicz Krzysztof "STOLMAR"

Adres: 6, 46-211 Gotartów

NIP : 7511231508

Regon: 531590826

TEL. :

OKRES: 2020-12-15 - 2021-03-23

Formularz N - karta informacyjna dla dokumentów od listopada 2010r

	Wszystkie dokumenty od listopada 2010r	
1	Numer karty / rok	188/2020
2	Rodzaj dokumentu	Wniosek o wydanie decyzji
3	Temat dokumentu	Ochrona powietrza
4	Nazwa dokumentu	Wniosek o wydanie pozwolenia na wprowadzanie gazów do powietrza dla Pana Krzysztofa Markiewicza prowadzącego działalność gospodarczą Markiewicz Krzysztof "STOLMAR", Gotartów 6, 46-211 Gotartów.
5	Zakres przedmiotowy (opis)	Wprowadzanie gazów do powietrza.
6	Obszar, którego dokument dotyczy	1604025 - Kluczbork - obszar wiejski
7	Znak sprawy	ROŚ.6224.1.2021
8	Dokument wytworzył	Emilia Nowak
9	Data dokumentu	2020-12-15
10	Dokument zatwierdził	
11	Data zatwierdzenia dokumentu	
12	Miejsce przechowywania (nazwa instytucji, nazwa komórki organizacyjnej, numer pokoju, numer telefonu kontaktowego)	Starostwo Powiatowe w Kluczborku, Wydział Rolnictwa, Ochrony Środowiska i Leśnictwa.
13	Adres elektroniczny zawierający odnośnik do dokumentu	
14	Informacja, czy dokument jest ostateczny	Nie
15	Numery kart innych dokumentów w sprawie	17/2021
16	Data zamieszczenia danych o dokumencie w wykazie	2021-05-14
17	Zastrzeżenia dotyczące nieudostępniania informacji	
18	Uwagi	

Formularz N - karta informacyjna dla dokumentów od listopada 2010r

	Wszystkie dokumenty od listopada 2010r	
1	Numer karty / rok	17/2021
2	Rodzaj dokumentu	Decyzja
3	Temat dokumentu	Ochrona powietrza
4	Nazwa dokumentu	Decyzja nr ROŚ.6224.1.2021.EN z dnia 23.03.2021 r. pozwalająca Panu Krzysztofowi Markiewicz proadzacemu działalność gospodarczą Markiewicz Krzysztof "STOLMAR", Gotartów 6, 46-211 Gotartów, na wprowadzanie gazów do powietrza.
5	Zakres przedmiotowy (opis)	Pozwolenie na wprowadzanie gazów do powietrza.
6	Obszar, którego dokument dotyczy	1604024 - Kluczbork - miasto
7	Znak sprawy	ROŚ.6224.1.2021
8	Dokument wytworzył	Emilia Nowak
9	Data dokumentu	2021-03-23
10	Dokument zatwierdził	
11	Data zatwierdzenia dokumentu	
12	Miejsce przechowywania (nazwa instytucji, nazwa komórki organizacyjnej, numer pokoju, numer telefonu kontaktowego)	Starostwo Powiatowe w Kluczborku, Wydział Rolnictwa, Ochrony Środowiska i Leśnictwa.
13	Adres elektroniczny zawierający odnośnik do dokumentu	
14	Informacja, czy dokument jest ostateczny	Tak
15	Numery kart innych dokumentów w sprawie	188/2020
16	Data zamieszczenia danych o dokumencie w wykazie	2021-04-26
17	Zastrzeżenia dotyczące nieudostępniania informacji	
18	Uwagi	Źródło nr emitora rodzaj zanieczyszczenia emisja dopuszczalna w kg/h Stanowisko lakierowania. Wentylator wyciągowy o wydajności 4000 m3/h Emitor E1 aceton 0,5769 benzen 0,0337 butan-2-on nie określa się 1) etylobenzen nie określa się 1) izocyjaniany 0,0673 ksylen 0,5574 metanol nie określa się 1) metakrylan metylu nie określa się 1) octan butylu 0,7486

octan etylu 0,3374
toluen 0,1773
toluilenodiizocyjanian nie określa się 1)

Emisja łączna dla zakładu (dla źródeł
podlegających pod pozwolenie)
Rodzaj zanieczyszczenia Wielkość emisji
dopuszczalnej w Mg/rok

aceton 0,3000
benzen 0,0175
butan-2-on nie określa się 1)
etylobenzen nie określa się 1)
izocyjaniany 0,0350
ksylen 0,2899
metanol nie określa się 1)
metakrylan metylu nie określa się 1)
octan butylu 0,3893
octan etylu 0,1754
toluen 0,0922
toluilenodiizocyjanian nie określa się 1)

1) emisja zanieczyszczeń z instalacji nie
przekraczająca 10% dopuszczalnych wartości
odniesienia substancji w powietrzu,
uśrednionych dla godziny (art. 224 ust. 3
ustawy z dnia 27 kwietnia 2001 r. Prawo
ochrony środowiska).

DANE JEDNOSTKI ORGANIZACYJNEJ

Nazwa jednostki: HIMMEL i PAPESCH OPOLE Spółka z o.o.

Adres: Jagielly 39, 46-020 Czarnowasy

NIP : 754-26-32-906

Regon: 531605730

TEL. :

OKRES: -

DANE JEDNOSTKI ORGANIZACYJNEJ

**Nazwa jednostki: P.H.U. WAMAD Anna, Wiesław Dzięgiel Nowa Bogacica 17,
Adres: , 46-243 Bogacica
NIP : 751-15-74-987
Regon: 531609158
TEL. : (077) 413 77 17**

OKRES: -

DANE JEDNOSTKI ORGANIZACYJNEJ

Nazwa jednostki: "O-PAL" Sp. z o.o.
Adres: Wołczyńska 12, 46-200 Kluczbork
NIP : 751-15-75-320
Regon: 531614260
TEL. : (077) 418 12 12

OKRES: -

DANE JEDNOSTKI ORGANIZACYJNEJ

Nazwa jednostki: Grupowa Praktyka Pielęgniarek MEDYCYNA SZKOLNA S.C.

Adres: Wolności 18, 46-203 Kluczbork

NIP : 751-157-54-55

Regon: 531614969

TEL. : (077) 414 21 81

OKRES: -

DANE JEDNOSTKI ORGANIZACYJNEJ

Nazwa jednostki: Grupowa Specjalistyczna Praktyka Położnicza "NASZE ZDROWIE" L. Baran-Sas,
E. Dziedzic
Adres: Waryńskiego 4, 46-203 Kluczbork
NIP : 751-15-80-775
Regon: 531629936
TEL. :

OKRES: 2011-02-21 - 2011-02-21

Formularz N - karta informacyjna dla dokumentów od listopada 2010r

	Wszystkie dokumenty od listopada 2010r	
1	Numer karty / rok	9/2011
2	Rodzaj dokumentu	Inny dokument
3	Temat dokumentu	Inne
4	Nazwa dokumentu	Informacja o wytwarzanych odpadach oraz sposobach gospodarowania wytworzonymi odpadami.
5	Zakres przedmiotowy (opis)	Wytwarzanie odpadów niebezpiecznych w wyniku świadczenia usług w domu pacjenta. Dotyczy: miasto i gm. Kluczbork oraz gm. Lasowice Wielkie (częściowo).
6	Obszar, którego dokument dotyczy	1604024 - Kluczbork - miasto
7	Znak sprawy	ROŚ.6232.7.2011.EU
8	Dokument wytworzył	Emilia Uryga
9	Data dokumentu	2011-02-21
10	Dokument zatwierdził	nie dotyczy
11	Data zatwierdzenia dokumentu	
12	Miejsce przechowywania (nazwa instytucji, nazwa komórki organizacyjnej, numer pokoju, numer telefonu kontaktowego)	Starostwo Powiatowe w Kluczborku, Wydział Rolnictwa, Ochrony Środowiska i Leśnictwa, ul. Katowicka 1, 46-200 Kluczbork. Tel. 77 418 52 18 wew. 170-171, e-mail: starostwo@powiatkluczborski.pl, e-mail: rolnictwo@powiatkluczborski.pl
13	Adres elektroniczny zawierający odnośnik do dokumentu	
14	Informacja, czy dokument jest ostateczny	Tak
15	Numery kart innych dokumentów w sprawie	
16	Data zamieszczenia danych o dokumencie w wykazie	2011-03-03
17	Zastrzeżenia dotyczące nieudostępniania informacji	
18	Uwagi	Odpady przewidziane do wytwarzania:

L.p. Nr kodu Rodzaj odpadów ilość w Mg/rok

1) 18 01 03 - inne odpady, które zawierają żywe drobnoustroje chorobotwórcze lub ich toksyny oraz inne formy zdolne do przeniesienia materiału genetycznego, o których wiadomo lub co do których istnieją wiarygodne podstawy do sądenia, że wywołują choroby u ludzi i zwierząt (igły, strzykawki, wenflony, gaziki) - 0,0030

DANE JEDNOSTKI ORGANIZACYJNEJ

Nazwa jednostki: Niepubliczny Zakład Opieki Zdrowotnej "REMEDIUM" s.c. w Byczynie,
J.Jankowska-Dyba, J.Cholewiński
Adres: Moniuszki 4, 46-220 Buczyna
NIP : 751-15-88-860
Regon: 531649070
TEL. : 77 413 40 58

OKRES: 2012-05-08 - 2012-05-08

Formularz N - karta informacyjna dla dokumentów od listopada 2010r

	Wszystkie dokumenty od listopada 2010r	
1	Numer karty / rok	55/2012
2	Rodzaj dokumentu	Inny dokument
3	Temat dokumentu	Inne
4	Nazwa dokumentu	Informacja o wytwarzanych odpadach oraz sposobach gospodarowania wytworzonymi odpadami przez NZOZ "REMEDIUM" s.c. w Byczynie, ul. Moniuszki 4, 46-220 Buczyna.
5	Zakres przedmiotowy (opis)	Wytwarzanie odpadów niebezpiecznych i innych niż niebezpieczne.
6	Obszar, którego dokument dotyczy	1604014 - Buczyna - miasto
7	Znak sprawy	ROŚ.6232.12.2012
8	Dokument wytworzył	Emilia Uryga
9	Data dokumentu	2012-05-08
10	Dokument zatwierdził	
11	Data zatwierdzenia dokumentu	
12	Miejsce przechowywania (nazwa instytucji, nazwa komórki organizacyjnej, numer pokoju, numer telefonu kontaktowego)	Starostwo Powiatowe w Kluczborku, Wydział Rolnictwa, Ochrony Środowiska i Leśnictwa, nr pokoju 307 i 308, nr tel. 77 418 52 18 wew. 170-171.
13	Adres elektroniczny zawierający odnośnik do dokumentu	
14	Informacja, czy dokument jest ostateczny	Nie
15	Numery kart innych dokumentów w sprawie	
16	Data zamieszczenia danych o dokumencie w wykazie	2012-06-06
17	Zastrzeżenia dotyczące nieudostępniania informacji	
18	Uwagi	Informacja nieaktualna. Utraciła ważność dnia 23.01.2013 r., zgodnie z art. 231 ust. 2 ustawy z dnia 14.12.2012 r. o odpadach (Dz.U. z 2013 r., poz. 21).

Rodzaje odpadów przewidzianych do wytwarzania.

ODPADY NIEBEZPIECZNE

L.p. nr kodu rodzaj ilość w Mg/rok

1) 16 02 13 - świetlówki - 0,005

2) 18 01 03 - inne odpady, które zawierają żywe drobnoustroje chorobotwórcze lub ich toksyny oraz inne formy zdolne do przeniesienia materiału genetycznego, o których wiadomo lub co do których istnieją wiarygodne podstawy do sądzenia, że wywołują choroby u ludzi i zwierząt - igły, strzykawki, gaziki, szpatułki, rękawiczki ochronne i inne, po kontakcie z materiałem biologicznym - 0,075

ODPADY INNE NIŻ NIEBEZPIECZNE

L.p. nr kodu rodzaj ilość w Mg/rok

1) 16 02 14 - zużyte tonery i tusze, wkłady laserowe, do drukarki i kserokopiarki - 0,001

DANE JEDNOSTKI ORGANIZACYJNEJ

Nazwa jednostki: Gabinet Weterynaryjny lek. wet. Andrzej Karpusiewicz

Adres: Wojska Polskiego 20, 46-310 Gorzów Śl.

NIP : 751-108-3524

Regon: 531649904

TEL. : 0602 523 655

OKRES: 2011-04-15 - 2011-04-15

Formularz N - karta informacyjna dla dokumentów od listopada 2010r

	Wszystkie dokumenty od listopada 2010r	
1	Numer karty / rok	53/2011
2	Rodzaj dokumentu	Inny dokument
3	Temat dokumentu	Inne
4	Nazwa dokumentu	Informacje o wytwarzanych odpadach oraz o sposobach gospodarowania wytworzonymi odpadami
5	Zakres przedmiotowy (opis)	Wytwarzanie odpadów niebezpiecznych i innych niż niebezpieczne w związku z udzielaniem świadczeń weterynaryjnych na terenie gm. Kluczbork, w miejscu wezwania.
6	Obszar, którego dokument dotyczy	1608023 - Gorzów Śląski
7	Znak sprawy	ROŚ.6232.18.2011
8	Dokument wytworzył	Emilia Uryga
9	Data dokumentu	2011-04-15
10	Dokument zatwierdził	
11	Data zatwierdzenia dokumentu	
12	Miejsce przechowywania (nazwa instytucji, nazwa komórki organizacyjnej, numer pokoju, numer telefonu kontaktowego)	Starostwo Powiatowe w Kluczborku, Wydział Rolnictwa, Ochrony Środowiska i Leśnictwa, ul. Katowicka 1, 46-200 Kluczbork, pok. 307-308, tel. 77 418 52 18 wew. 170-171.
13	Adres elektroniczny zawierający odnośnik do dokumentu	
14	Informacja, czy dokument jest ostateczny	Nie
15	Numery kart innych dokumentów w sprawie	
16	Data zamieszczenia danych o dokumencie w wykazie	2011-05-24
17	Zastrzeżenia dotyczące nieudostępniania informacji	
18	Uwagi	Rodzaje odpadów przewidzianych do wytwarzania w Mg/rok ODPADY NIEBEZPIECZNE

L.p. nr kodu rodzaje ilości w Mg/rok
1) 18 02 02 - inne odpady, które zawierają żywe drobnoustroje chorobotwórcze lub ich toksyny oraz inne formy zdolne do przeniesienia materiału genetycznego, o których wiadomo lub co do których istnieją wiarygodne podstawy do sądenia, że wywołują choroby u ludzi i zwierząt - 0,024

ODPADY INNE NIŻ NIEBEZPIECZNE

L.p. nr kodu rodzaje ilości w Mg/rok
1) 18 02 08 - leki inne niż wymienione w 18 02 07 - 0,010

DANE JEDNOSTKI ORGANIZACYJNEJ

Nazwa jednostki: Wspólnota "ZDROWIE" w Budyńku nr 4

Adres: Waryńskiego, 46-200 Kluczbork

NIP : 751-15-90

Regon: 531650505

TEL. :

OKRES: -

DANE JEDNOSTKI ORGANIZACYJNEJ

Nazwa jednostki: Przedsiębiorstwo Nasienne TORAF s.j. Leszek, Tomasz, Rafał Węgrzynowscy

Adres: Grunwaldzka 24b, 46-203 Kluczbork

NIP : 751-15-96-753

Regon: 531658820

TEL. :

OKRES: -

DANE JEDNOSTKI ORGANIZACYJNEJ

Nazwa jednostki: Niepubliczny Zakład Opieki Zdrowotnej MEDICUS

Adres: Namysłowska 10, 46-250 Wołczyn

NIP : 751-15-713

Regon: 531658990

TEL. : (077) 414 53 34

OKRES: -

DANE JEDNOSTKI ORGANIZACYJNEJ

Nazwa jednostki: Grupowa Praktyka Pielęgniarska s.c. ZDROWIA E.Felusiak-E.Mieszkalska

Adres: , 46-282 Lasowice Wielkie

NIP : 751-15-98-657

Regon: 531667581

TEL. : (077) 414 16 19

OKRES: -

DANE JEDNOSTKI ORGANIZACYJNEJ

Nazwa jednostki: Zakład Usługowy Mechaniki Pojazdowej Rafał Matysik

Adres: Gronowice 89, 46-280 Lasowice Małe

NIP : 751-155-91-89

Regon: 531667919

TEL. : 0603 283 939

OKRES: -

DANE JEDNOSTKI ORGANIZACYJNEJ

Nazwa jednostki: Prywatny Gabinet Weterynaryjny Andrzej Giedrojc

Adres: Oś 10, 46-282 Lasowice Wielkie

NIP : 7511088301

Regon: 531901516

TEL. :

OKRES: 2011-03-16 - 2011-03-16

Formularz N - karta informacyjna dla dokumentów od listopada 2010r

	Wszystkie dokumenty od listopada 2010r	
1	Numer karty / rok	50/2011
2	Rodzaj dokumentu	Inny dokument
3	Temat dokumentu	Inne
4	Nazwa dokumentu	Informacja o wytwarzanych odpadach oraz o sposobach gospodarowania wytworzonymi odpadami
5	Zakres przedmiotowy (opis)	Wytwarzanie odpadów niebezpiecznych i innych niż niebezpieczne
6	Obszar, którego dokument dotyczy	1604032 - Lasowice Wielkie
7	Znak sprawy	ROŚ.6232.24.2011
8	Dokument wytworzył	Emilia Uryga
9	Data dokumentu	2011-03-16
10	Dokument zatwierdził	
11	Data zatwierdzenia dokumentu	
12	Miejsce przechowywania (nazwa instytucji, nazwa komórki organizacyjnej, numer pokoju, numer telefonu kontaktowego)	Starostwo Powiatowe w Kluczborku, Wydział Rolnictwa, Ochrony Środowiska i Leśnictwa, ul. Katowicka 1, 46-200 Kluczbork, pok. 307-308, tel. 77 418 52 18 wew. 170-171.
13	Adres elektroniczny zawierający odnośnik do dokumentu	
14	Informacja, czy dokument jest ostateczny	Nie
15	Numery kart innych dokumentów w sprawie	
16	Data zamieszczenia danych o dokumencie w wykazie	2011-05-30
17	Zastrzeżenia dotyczące nieudostępniania informacji	
18	Uwagi	Informacja nieaktualna. Utraciła ważność dnia 23.01.2013 r., zgodnie z art. 231 ust. 2 ustawy z dnia 14.12.2012 r. o odpadach (Dz.U. z 2013 r., poz. 21). Rodzaje odpadów przewidzianych do

wytwarzania w Mg/rok

ODPADY NIEBEZPIECZNE

L.p. nr kodu rodzaje ilości w Mg/rok

1) 18 02 02 - inne odpady, które zawierają żywe drobnoustroje chorobotwórcze lub ich toksyny oraz inne formy zdolne do przeniesienia materiału genetycznego, o których wiadomo lub co do których istnieją wiarygodne podstawy do sądenia, że wywołują choroby u ludzi i zwierząt - 0,012

ODPADY INNE NIŻ NIEBEZPIECZNE

L.p. nr kodu rodzaje ilości w Mg/rok

1) 18 02 08 - leki inne niż wymienione w 18 02 07 - 0,001

DANE JEDNOSTKI ORGANIZACYJNEJ

Nazwa jednostki: SYLWO-RECYKLING Przedsiębiorstwo Usługowe, Chłodnictwo, Recykling, Nowakowski Sylwester
Adres: Kalinowa 17, 46-100 Namysłów
NIP : 752 126 80 22
Regon: 531953690
TEL. : 721980683

OKRES: 2012-11-12 - 2012-12-28

Formularz N - karta informacyjna dla dokumentów od listopada 2010r

	Wszystkie dokumenty od listopada 2010r	
1	Numer karty / rok	28/2013
2	Rodzaj dokumentu	Wniosek o wydanie decyzji
3	Temat dokumentu	Inne
4	Nazwa dokumentu	Wniosek o wydanie zezwolenia na zbieranie odpadów w miejscowości Wierzbica Górna, gm. Wołczyn, dz. nr 169/19, ark. mapy 6.
5	Zakres przedmiotowy (opis)	Zbieranie odpadów innych niż niebezpieczne.
6	Obszar, którego dokument dotyczy	1604045 - Wołczyn - obszar wiejski
7	Znak sprawy	ROŚ.6233.20.2012
8	Dokument wytworzył	Emilia Uryga
9	Data dokumentu	2012-11-12
10	Dokument zatwierdził	
11	Data zatwierdzenia dokumentu	
12	Miejsce przechowywania (nazwa instytucji, nazwa komórki organizacyjnej, numer pokoju, numer telefonu kontaktowego)	Starostwo Powiatowe w Kluczborku, Wydział Rolnictwa, Ochrony Środowiska i Leśnictwa, ul. Katowicka 1, 46-200 Kluczbork, tel. 77 418 52 18 wew. 170-171, nr pok. 307.
13	Adres elektroniczny zawierający odnośnik do dokumentu	
14	Informacja, czy dokument jest ostateczny	Nie
15	Numery kart innych dokumentów w sprawie	
16	Data zamieszczenia danych o dokumencie w wykazie	2013-04-12
17	Zastrzeżenia dotyczące nieudostępniania informacji	
18	Uwagi	Dokument nieaktualny.

Formularz N - karta informacyjna dla dokumentów od listopada 2010r

	Wszystkie dokumenty od listopada 2010r	
1	Numer karty / rok	29/2013
2	Rodzaj dokumentu	Decyzja
3	Temat dokumentu	Inne
4	Nazwa dokumentu	Zezwolenie na zbieranie odpadów w Wierzbicy Górnej, gm. Wołczyn, dz. nr 169/19, arkusz mapy 6.
5	Zakres przedmiotowy (opis)	Zbieranie odpadów innych niż niebezpieczne.
6	Obszar, którego dokument dotyczy	1604045 - Wołczyn - obszar wiejski
7	Znak sprawy	ROŚ.6233.20.2012.EU
8	Dokument wytworzył	Emilia Uryga
9	Data dokumentu	2012-12-28
10	Dokument zatwierdził	
11	Data zatwierdzenia dokumentu	
12	Miejsce przechowywania (nazwa instytucji, nazwa komórki organizacyjnej, numer pokoju, numer telefonu kontaktowego)	Starostwo Powiatowe w Kluczborku, Wydział Rolnictwa, Ochrony Środowiska i Leśnictwa, ul. Katowicka 1, 46-200 Kluczbork, tel. 77 418 52 18 wew, 170-171, nr pok. 307.
13	Adres elektroniczny zawierający odnośnik do dokumentu	
14	Informacja, czy dokument jest ostateczny	Nie
15	Numery kart innych dokumentów w sprawie	
16	Data zamieszczenia danych o dokumencie w wykazie	2013-04-08
17	Zastrzeżenia dotyczące nieudostępniania informacji	
18	Uwagi	Decyzja nieaktualna. L.p.Nr koduRodzaje odpadów inne niż niebezpieczne przewidywane do zbierania 1.02 01 10Odpady metalowe 2.12 01 01Odpady z toczenia i piłowania żelaza oraz jego stopów 3.12 01 02Cząstki i pyły żelaza oraz jego stopów 4.12 01 03Odpady z toczenia i piłowania metali nieżelaznych 5.12 01 04 Cząstki i pyły metali nieżelaznych 6.15 01 04 Opakowania z metali 7.16 01 17Metale żelazne 8.16 01 18Metale nieżelazne 9.17 04 01 Miedź, brąz, mosiądz 10.17 04 02Aluminium 11.17 04 03Ołów 12.17 04 04Cynk

13.17 04 05 Żelazo i stal
14.17 04 06 Cyna
15.17 04 07 Mieszanki metali
16.19 12 02 Metale żelazne
17.19 12 03 Metale nieżelazne
18.20 01 40 Metale

DANE JEDNOSTKI ORGANIZACYJNEJ

Nazwa jednostki: Niepubliczny Zakład Opieki Zdrowotnej MEDICA LABORATORIUM ANALITYCZNE

Adres: Powstańców Śl. 1, 46-250 Wołczyn

NIP : 751-134-70-79

Regon: 532104609

TEL. : (077) 418 87 97

OKRES: -

DANE JEDNOSTKI ORGANIZACYJNEJ

Nazwa jednostki: Ochotnicza Straż Pożarna w Nasalach

Adres: , 46-220 Nasale

NIP :

Regon: 532180929

TEL. :

OKRES: -

DANE JEDNOSTKI ORGANIZACYJNEJ

Nazwa jednostki: Przychodnia dla zwierząt Adam Kosarewicz
Adres: Żeromskiego 3, 46-200 Kluczbork
NIP : 751-161-56-28
Regon: 532199573
TEL. :

OKRES: 2011-03-14 - 2011-03-14

Formularz N - karta informacyjna dla dokumentów od listopada 2010r

	Wszystkie dokumenty od listopada 2010r	
1	Numer karty / rok	41/2011
2	Rodzaj dokumentu	Inny dokument
3	Temat dokumentu	Inne
4	Nazwa dokumentu	Informacja o wytwarzanych odpadach oraz o sposobach gospodarowania wytworzonymi odpadami
5	Zakres przedmiotowy (opis)	Wytwarzanie odpadów niebezpiecznych i innych niż niebezpieczne
6	Obszar, którego dokument dotyczy	1604024 - Kluczbork - miasto
7	Znak sprawy	ROŚ.6232.17.2011
8	Dokument wytworzył	Emilia Uryga
9	Data dokumentu	2011-03-14
10	Dokument zatwierdził	
11	Data zatwierdzenia dokumentu	
12	Miejsce przechowywania (nazwa instytucji, nazwa komórki organizacyjnej, numer pokoju, numer telefonu kontaktowego)	Starostwo Powiatowe w Kluczborku, Wydział Rolnictwa, Ochrony Środowiska i Leśnictwa, ul. Katowicka 1, 46-200 Kluczbork, pok. 307-308, tel. 77 418 52 18 wew. 170-171.
13	Adres elektroniczny zawierający odnośnik do dokumentu	
14	Informacja, czy dokument jest ostateczny	Nie
15	Numery kart innych dokumentów w sprawie	
16	Data zamieszczenia danych o dokumencie w wykazie	2011-05-30
17	Zastrzeżenia dotyczące nieudostępniania informacji	
18	Uwagi	Informacja nieaktualna. Utraciła ważność dnia 23.01.2013 r., zgodnie z art. 231 ust. 2 ustawy z dnia 14.12.2012 r. o odpadach (Dz.U. z 2013 r., poz. 21). Rodzaje odpadów przewidywanych do

wytwarzania w Mg/rok.

ODPADY NIEBEZPIECZNE

L.p. nr kodu rodzaj ilość w Mg/rok

1) 18 02 02 - inne odpady, które zawierają żywe drobnoustroje chorobotwórcze lub ich toksyny oraz inne formy zdolne do przeniesienia materiału genetycznego, o których wiadomo lub co do których istnieją wiarygodne podstawy do sądenia, że wywołują choroby u ludzi i zwierząt - 0,04

ODPADY INNE NIŻ NIEBEZPIECZNE

L.p. nr kodu rodzaj ilość w Mg/rok

1) 18 02 03 - inne odpady niż wymienione w 18 02 02 - 0,04

DANE JEDNOSTKI ORGANIZACYJNEJ

Nazwa jednostki: Ziolo-lek s.c. M.Zaklika, A. Piotrowiak, M. Zaklika

Adres: Małe Przedmieście 28, 46-300 Olesno

NIP : 576-14-42-636

Regon: 532201910

TEL. : (034) 359 81 76

OKRES: -

DANE JEDNOSTKI ORGANIZACYJNEJ

Nazwa jednostki: Indywidualna Praktyka Lekarska lek. med. Urszula Langiewicz-Borysow

Adres: Główna 36, 46-264 Komorzno

NIP : 751-124-63-61

Regon: 532206089

TEL. : 077 414 95 04

OKRES: -

DANE JEDNOSTKI ORGANIZACYJNEJ

Nazwa jednostki: Stacja Opieki NZOZ Caritas Diecezji Opolskiej w Kluczborku

Adres: Wolności 1, 46-200 Kluczbork

NIP :

Regon: 532206497

TEL. : 77 418 10 40

OKRES: 2011-01-31 - 2011-01-31

Formularz N - karta informacyjna dla dokumentów od listopada 2010r

	Wszystkie dokumenty od listopada 2010r	
1	Numer karty / rok	37/2011
2	Rodzaj dokumentu	Inny dokument
3	Temat dokumentu	Inne
4	Nazwa dokumentu	Informacja o wytwarzanych odpadach medycznych oraz sposobach gospodarowania wytworzonymi odpadami
5	Zakres przedmiotowy (opis)	Wytwarzanie odpadów niebezpiecznych i innych niż niebezpieczne
6	Obszar, którego dokument dotyczy	1604024 - Kluczbork - miasto
7	Znak sprawy	ROŚ.6232.6.2011
8	Dokument wytworzył	Emilia Uryga
9	Data dokumentu	2011-01-31
10	Dokument zatwierdził	
11	Data zatwierdzenia dokumentu	
12	Miejsce przechowywania (nazwa instytucji, nazwa komórki organizacyjnej, numer pokoju, numer telefonu kontaktowego)	Starostwo Powiatowe w Kluczborku, Wydział Rolnictwa, Ochrony Środowiska i Leśnictwa, ul. Katowicka 1, 46-200 Kluczbork, pok. 307-308, tel. 77 418 52 18 wew. 170-171.
13	Adres elektroniczny zawierający odnośnik do dokumentu	
14	Informacja, czy dokument jest ostateczny	Nie
15	Numery kart innych dokumentów w sprawie	
16	Data zamieszczenia danych o dokumencie w wykazie	2011-05-17
17	Zastrzeżenia dotyczące nieudostępniania informacji	
18	Uwagi	Informacja nieaktualna. Utraciła ważność dnia 23.01.2013 r., zgodnie z art. 231 ust. 2 ustawy z dnia 14.12.2012 r. o odpadach (Dz.U. z 2013 r., poz. 21). Rodzaje odpadów przewidzianych do

wytwarzania w Mg/rok:

ODPADY NIEBEZPIECZNE:

L.p. nr kodu rodzaje ilość w Mg/rok
1) 18 01 03 - Inne odpady, które zawierają żywe drobnoustroje chorobotwórcze lub ich toksyny oraz inne formy zdolne do przeniesienia materiału genetycznego, o których wiadomo lub co do których istnieją wiarygodne podstawy do sądenia, że wywołują choroby u ludzi i zwierząt (np. zainfekowane pieluchmajtki, podpaski, podkłady) z wyłączeniem 18 01 80 i 18 01 82 - 0,100

ODPADY INNE NIŻ NIEBEZPIECZNE:

L.p. nr kodu rodzaje ilość w Mg/rok
1) 18 01 01 - Narzędzia chirurgiczne i zabiegowe oraz ich resztki (z wyłączeniem 18 01 03) - 0,015
2) 18 01 09 - Leki inne niż wymienione w 18 01 08 - 0,050

DANE JEDNOSTKI ORGANIZACYJNEJ

Nazwa jednostki: WAGREM Sp. z o.o.
Adres: Aleja Kolejowa 1, 46-200 Kluczbork
NIP : 751-16-18-265
Regon: 532210599
TEL. : (077) 414 41 65

OKRES: 2011-08-24 - 2011-09-15

Formularz N - karta informacyjna dla dokumentów od listopada 2010r

	Wszystkie dokumenty od listopada 2010r	
1	Numer karty / rok	209/2011
2	Rodzaj dokumentu	Wniosek o wydanie decyzji
3	Temat dokumentu	Ochrona wód
4	Nazwa dokumentu	o pozwolenie wodnoprawne na szczególne korzystanie z wód
5	Zakres przedmiotowy (opis)	odprowadzanie wód opadowych i roztopowych istniejącą kanalizacją do do rzeki Stobrawa i Stara Stobrawa
6	Obszar, którego dokument dotyczy	1604024 - Kluczbork - miasto
7	Znak sprawy	ROŚ.6341.34.2011.MG
8	Dokument wytworzył	Magdalena Godzwon
9	Data dokumentu	2011-08-24
10	Dokument zatwierdził	
11	Data zatwierdzenia dokumentu	
12	Miejsce przechowywania (nazwa instytucji, nazwa komórki organizacyjnej, numer pokoju, numer telefonu kontaktowego)	Starostwo Powiatowe w Kluczborku ul. Katowicka 1, 46-200 Kluczbork - Wydział Rolnictwa, Ochrony Środowiska i Leśnictwa, pokój nr 307 i 308, nr tel. (077) 418 52 18 wew. 170-171.
13	Adres elektroniczny zawierający odnośnik do dokumentu	
14	Informacja, czy dokument jest ostateczny	Nie
15	Numery kart innych dokumentów w sprawie	216/2011
16	Data zamieszczenia danych o dokumencie w wykazie	2011-12-22
17	Zastrzeżenia dotyczące nieudostępniania informacji	
18	Uwagi	odprowadzanie wód opadowych i roztopowych z powierzchni utwardzonej Zakładu przy ul. Aleja Kolejowa 1, gmina Kluczbork, istniejącą kanalizacją deszczową i betonowymi wylotami: W1 o współrzędnych: N 50058'15,98"; E

18012'8,27" i średnicy ? - 300 mm, do rzeki Stara Stobrawa (Młynówka) w km 1+871, z powierzchni szczelnej dachów - 1,816 ha i powierzchni zwartej dróg i placów - 0,242 ha, w ilości:

$Q_{max} = 233,9$ l/s, $Q_{sr\ dob.} = 31,15$ m³/d,

$Q_{max\ rocz} = 11368,7$ m³/rok

lokalizacja - dz. nr 261, obr. Kluczbork;

W2 o współrzędnych: N 50058'6,82"; E

18012'15,2" i średnicy ? - 300 mm, do rzeki

Stobrawa w km 58+150, z powierzchni

szczelnej dachów - 0,172 ha i powierzchni

zwartej dróg i placów - 0,338 ha, w ilości:

$Q_{max} = 54,4$ l/s, $Q_{sr\ dob.} = 7,7$ m³/d, Q_{max}

$rocz = 2919,3$ m³/rok

lokalizacja - dz. nr 1. obr. Kluczbork;

W3 o współrzędnych: N 50058'6,37"; E

18012'13,37" i średnicy ? - 300 mm, do rzeki

Stobrawa w km 58+127, z powierzchni

szczelnej dachów - 0,089 ha i powierzchni

zwartej dróg i placów - 0,272 ha, w ilości:

$Q_{max} = 38,0$ l/s, $Q_{sr\ dob.} = 5,45$ m³/d, Q_{max}

$rocz = 1989,0$ m³/rok

lokalizacja - dz. nr 1. obr. Kluczbork.

Wody opadowe i roztopowe wprowadzane do

wód nie powinny zawierać substancji

zanieczyszczających w ilościach

przekraczających:

zawiesiny ogólne - 100 mg/l

węglowodory ropopochodne - 15 mg/l

Formularz N - karta informacyjna dla dokumentów od listopada 2010r

	Wszystkie dokumenty od listopada 2010r	
1	Numer karty / rok	216/2011
2	Rodzaj dokumentu	Decyzja
3	Temat dokumentu	Ochrona wód
4	Nazwa dokumentu	pozwolenie wodnoprawne na szczególne korzystanie z wód
5	Zakres przedmiotowy (opis)	wprowadzanie ścieków opadowych i roztopowych do Starej Stobrawy i Stobrawy
6	Obszar, którego dokument dotyczy	1604024 - Kluczbork - miasto
7	Znak sprawy	ROŚ.6341.34.2011.MG
8	Dokument wytworzył	Magdalena Godzwon
9	Data dokumentu	2011-09-15
10	Dokument zatwierdził	
11	Data zatwierdzenia dokumentu	
12	Miejsce przechowywania (nazwa instytucji, nazwa komórki organizacyjnej, numer pokoju, numer telefonu kontaktowego)	Starostwo Powiatowe w Kluczborku ul. Katowicka 1, 46-200 Kluczbork - Wydział Rolnictwa, Ochrony Środowiska i Leśnictwa, pokój nr 307 i 308, nr tel. (077) 418 52 18 wew. 170-171.
13	Adres elektroniczny zawierający odnośnik do dokumentu	
14	Informacja, czy dokument jest ostateczny	Tak
15	Numery kart innych dokumentów w sprawie	209/2011
16	Data zamieszczenia danych o dokumencie w wykazie	2011-12-22
17	Zastrzeżenia dotyczące nieudostępniania informacji	
18	Uwagi	na szczególne korzystanie z wód - odprowadzanie wód opadowych i roztopowych do wód, istniejącą kanalizacją deszczową i wylotami: a) W1 o współrzędnych: N 50058'15,98"; E 18012'8,27" i średnicy - 300 mm, do rzeki Stara Stobrawa (Młynówka) w km 1+871, z powierzchni szczelnej dachów - 1,816 ha i powierzchni zwartej dróg i placów - 0,242 ha, w ilości: Qmax = 233,9 l/s, Qsr dob. = 31,15 m3/d, Qmax rocz = 11368,7 m3/rok, b) W2 o współrzędnych: N 50058'6,82"; E 18012'15,2" i średnicy - 300 mm, do rzeki Stobrawa w km 58+150, z powierzchni szczelnej dachów - 0,172 ha i powierzchni zwartej dróg i placów - 0,338 ha, w ilości: Qmax = 54,4 l/s, Qsr dob. = 7,7 m3/d, Qmax

rocz = 2919,3 m³/rok,
c) W3 o współrzędnych: N 50058'6,37"; E 18012'13,37" i średnicy - 300 mm, do rzeki Stobrawa w km 58+127, z powierzchni szczelnej dachów - 0,089 ha i powierzchni zwartej dróg i placów - 0,272 ha, w ilości: Q_{max} = 38,0 l/s, Q_{śr dob.} = 5,45 m³/d, Q_{max rocz} = 1989,0 m³/rok,
d) wody opadowe i roztopowe ujęte w systemy kanalizacyjne, wprowadzane do wód nie powinny zawierać substancji zanieczyszczających w ilościach przekraczających: zawiesiny ogólne - 100 mg/l, węglowodory ropopochodne - 15 mg/l,

DANE JEDNOSTKI ORGANIZACYJNEJ

Nazwa jednostki: Laboratorium Analityczne "Przy Szpitalu" mgr Beata Krupińska

Adres: M.C. Skłodowskiej 23, 46-200 Kluczbork

NIP : 751-124-98-33

Regon: 532213706

TEL. : (077) 418 14 61(

OKRES: -

DANE JEDNOSTKI ORGANIZACYJNEJ

Nazwa jednostki: Przedsiębiorstwo Produkcyjno-Handlowo-Usługowe ZBIGTOM

Adres: , 46-264 Krzywizna

NIP : 751-129-10-60

Regon: 532214373

TEL. : (077) 413 46 80

OKRES: -

DANE JEDNOSTKI ORGANIZACYJNEJ

Nazwa jednostki: ERPOL Sp. z o.o. na terenie Zakładów Azotowych Kędzierzyn - Koźle S.A.

Adres: , 47-223 Kędzierzyn - Koźle

NIP : 749-19-13-072

Regon: 532227097

TEL. : 48(77) 481 21 26

OKRES: -

DANE JEDNOSTKI ORGANIZACYJNEJ

**Nazwa jednostki: Niepubliczny Zakład Opieki Zdrowotnej "MEDYK" SOBÓTKA SPÓŁKA
PARTNERSKA LEKARZY**

Adres: Grunwaldzka 20, 46-200 Kluczbork

NIP : 751-16-22-812

Regon: 532235777

TEL. : 077 4474460-61

OKRES: -

DANE JEDNOSTKI ORGANIZACYJNEJ

Nazwa jednostki: Przedsiębiorstwo Produkcyjno-Handlowo-Usługowe "KŁOS" s.c.

Adres: XXX-Lecia 30a, 46-211 Kujakowice Górne

NIP : 751-16-23-622

Regon: 532239580

TEL. : 077 413 11 67

OKRES: -

DANE JEDNOSTKI ORGANIZACYJNEJ

Nazwa jednostki: Flora Sp. z o.o.

Adres: Kopernika 15, 46-320 Praszka

NIP : 576-14-50-765

Regon: 532240809

TEL. : (034) 359 11 89

OKRES: -

DANE JEDNOSTKI ORGANIZACYJNEJ

Nazwa jednostki: P.H.U. GAMAR
Adres: Ligota Wołczyńska 17, 46-250 Wołczyn
NIP : 751-109-82-74
Regon: 532309346
TEL. : (077) 418 85 51

OKRES: -

DANE JEDNOSTKI ORGANIZACYJNEJ

Nazwa jednostki: JIM Sp. z o.o.

Adres: Sybiraków 3, 46-200 Kluczbork

NIP : 751-18-29-027

Regon: 532310786

TEL. : (077) 418 05 95

OKRES: -

DANE JEDNOSTKI ORGANIZACYJNEJ

**Nazwa jednostki: Niepubliczny Zakład Opieki Zdrowotnej Laboratorium Analityczne Halina
Brewus.**

Adres: Moniuszki 4, 46-220 Byczyna

NIP : 751-111-75-28

Regon: 532310912

TEL. : 0774134079

OKRES: -

DANE JEDNOSTKI ORGANIZACYJNEJ

Nazwa jednostki: Gabinet Stomatologiczny Ewa Jakimowicz - Skowronek

Adres: Waryńskiego 4/10, 46-200 Kluczbork

NIP : 514-009-99-98

Regon: 532311386

TEL. : (077) 418 01 58,

OKRES: -

DANE JEDNOSTKI ORGANIZACYJNEJ**Nazwa jednostki: Indywidualna Praktyka Położnej Bogumiła Starościak położna środowiskowa-rodzinna****Adres: Paruszowicka 3/15, 46-220 Buczyna****NIP : 751-119-63-21****Regon: 532312845****TEL. : 77 413 47 30****OKRES: 2011-03-15 - 2011-03-15****Formularz N - karta informacyjna dla dokumentów od listopada 2010r**

	Wszystkie dokumenty od listopada 2010r	
1	Numer karty / rok	48/2011
2	Rodzaj dokumentu	Inny dokument
3	Temat dokumentu	Inne
4	Nazwa dokumentu	Informacja o wytwarzanych odpadach oraz o sposobach gospodarowania wytworzonymi odpadami
5	Zakres przedmiotowy (opis)	Wytwarzanie odpadów niebezpiecznych - usługi medyczne w zakresie położnictwa środowiskowego (gm. Buczyna i Wołczyn)
6	Obszar, którego dokument dotyczy	1604013 - Buczyna
7	Znak sprawy	ROŚ.6232.21.2011
8	Dokument wytworzył	Emilia Uryga
9	Data dokumentu	2011-03-15
10	Dokument zatwierdził	
11	Data zatwierdzenia dokumentu	
12	Miejsce przechowywania (nazwa instytucji, nazwa komórki organizacyjnej, numer pokoju, numer telefonu kontaktowego)	Starostwo Powiatowe w Kluczborku, Wydział Rolnictwa, Ochrony Środowiska i Leśnictwa, ul. Katowicka 1, 46-200 Kluczbork, pok. 307-308, tel. 77 418 52 18 wew. 170-171.
13	Adres elektroniczny zawierający odnośnik do dokumentu	
14	Informacja, czy dokument jest ostateczny	Nie
15	Numery kart innych dokumentów w sprawie	
16	Data zamieszczenia danych o dokumencie w wykazie	2011-05-30
17	Zastrzeżenia dotyczące nieudostępniania informacji	
18	Uwagi	Informacja nieaktualna. Utraciła ważność dnia 23.01.2013 r., zgodnie z art. 231 ust. 2 ustawy z dnia 14.12.2012 r. o odpadach (Dz.U. z 2013 r., poz. 21).

Rodzaje odpadów przewidywane do
wytwarzania w Mg/rok

ODPADY NIEBEZPIECZNE

L.p. nr kodu rodzaje ilości w Mg/rok

1) 18 01 03 - inne odpady, które zawierają żywe
drobnoustroje chorobotwórcze lub ich toksyny
oraz inne formy zdolne do przeniesienia
materiału genetycznego, o których wiadomo lub
co do których istnieją wiarygodne podstawy do
sądzenia, że wywołują choroby u ludzi i
zwierząt - np. igły, strzykawki, rękawice, gaziki
-0,001

DANE JEDNOSTKI ORGANIZACYJNEJ

Nazwa jednostki: P.U.H. "M&A" Maria Rychlik

Adres: Lazara 1, 46-220 Byczyna

NIP : 532331216

Regon: 532331216

TEL. : (077) 4134367

OKRES: -

DANE JEDNOSTKI ORGANIZACYJNEJ

Nazwa jednostki: Niepubliczny Zakład Opieki Zdrowotnej VITA s.p.

Adres: Grunwaldzka 18, 46-200 Kluczbork

NIP : 751-16-37-601

Regon: 532338715

TEL. : (077) 447 46 40,

OKRES: -

DANE JEDNOSTKI ORGANIZACYJNEJ

Nazwa jednostki: Niepubliczny Zakład Opieki Zdrowotnej ANMED

Adres: Wołczyńska 41, 46-262 Skałagi

NIP : 751-16-38-500

Regon: 532342359

TEL. : (077)414 12 19

OKRES: -

DANE JEDNOSTKI ORGANIZACYJNEJ

Nazwa jednostki: Spółka Cywilna Apteka "Medica" Mariusz Wojtunik, Sylwia Wojtunik

Adres: Wyspiańskiego 10, 46-203 Kluczbork

NIP :

Regon: 532379542

TEL. :

OKRES: -

DANE JEDNOSTKI ORGANIZACYJNEJ

Nazwa jednostki: P.P.H.U. OLEUM Sp. z o.o.
Adres: Trzebiszyn 68, 46-282 Lasowice Wielkie
NIP : 9910263847
Regon: 532382580
TEL. : 77 421 45 47

OKRES: 2012-05-28 - 2016-01-18

Formularz N - karta informacyjna dla dokumentów od listopada 2010r

	Wszystkie dokumenty od listopada 2010r	
1	Numer karty / rok	177/2012
2	Rodzaj dokumentu	Decyzja
3	Temat dokumentu	Inne
4	Nazwa dokumentu	Decyzja zezwalająca na prowadzenie zbierania odpadów.
5	Zakres przedmiotowy (opis)	Zbieranie odpadów innych niż niebezpieczne. Obszar prowadzenia działalności: Trzebiszyn 68, 46-282 Lasowice Wielkie.
6	Obszar, którego dokument dotyczy	1604032 - Lasowice Wielkie
7	Znak sprawy	ROŚ.EU.7623-27/10
8	Dokument wytworzył	Emilia Uryga
9	Data dokumentu	2012-05-28
10	Dokument zatwierdził	
11	Data zatwierdzenia dokumentu	
12	Miejsce przechowywania (nazwa instytucji, nazwa komórki organizacyjnej, numer pokoju, numer telefonu kontaktowego)	Starostwo Powiatowe w Kluczborku , Wydział Rolnictwa, Ochrony Środowiska i Leśnictwa, nr pok. 307 i 308, nr tel. (77) 418 52 18 wew. 170-171.
13	Adres elektroniczny zawierający odnośnik do dokumentu	
14	Informacja, czy dokument jest ostateczny	Nie
15	Numery kart innych dokumentów w sprawie	532382580/A1
16	Data zamieszczenia danych o dokumencie w wykazie	2012-10-25
17	Zastrzeżenia dotyczące nieudostępniania informacji	
18	Uwagi	Decyzja nieaktualna. Rodzaje odpadów innych niż niebezpieczne przewidywanych do zbierania: L.p.Nr koduRodzaje odpadów innych niż

niebezpieczne przewidywanych do zbierania

1.02 02 03 Surowce i produkty nienadające się do spożycia i przetwórstwa (odpad stanowią zużyte tłuszcze spożywcze, z procesów przygotowania i przetwórstwa produktów spożywczych pochodzenia zwierzęcego)

2.02 03 04 Surowce i produkty nienadające się do spożycia i przetwórstwa (odpad stanowią tłuszcze spożywcze oraz odpady ulegające biodegradacji)

3.02 06 01 Surowce i produkty nieprzydatne do spożycia i przetwórstwa (odpad stanowią resztki pozostałości ulegające biodegradacji, z przemysłu piekarniczego i cukierniczego)

4.02 06 80 Nieprzydatne do wykorzystania tłuszcze spożywcze (odpad stanowią zużyte tłuszcze spożywcze)

5.15 01 01 Opakowania z papieru i tektury (odpad stanowią zużyte opakowania, głównie z produktów spożywczych)

6.15 01 02 Opakowania z tworzyw sztucznych (odpad stanowią zużyte opakowania, głównie z produktów spożywczych)

7.15 01 03 Opakowania z drewna (odpad stanowią zużyte palety lub skrzynki po owocach)

8.15 01 04 Opakowania z metali (odpad stanowią zużyte opakowania np. po przyprawach i innych komponentach spożywczych)

9.15 01 07 Opakowania ze szkła (odpad stanowią zużyte opakowania np. po przyprawach i innych komponentach spożywczych)

10.19 08 09 Tłuszcze i mieszaniny olejów z separacji olej/woda zawierające wyłącznie oleje jadalne i tłuszcze (odpad stanowią odseparowane oleje jadalne i tłuszcze z oczyszczalni ścieków)

11.20 01 08 Odpady kuchenne ulegające biodegradacji (odpady stanowią resztki z procesów przygotowania posiłków)

12.20 01 25 Oleje i tłuszcze jadalne (odpad stanowią zużyte oleje i tłuszcze jadalne z procesów przygotowania posiłków)

Formularz N - karta informacyjna dla dokumentów od listopada 2010r

	Wszystkie dokumenty od listopada 2010r	
1	Numer karty / rok	39/2013
2	Rodzaj dokumentu	Wniosek o wydanie decyzji
3	Temat dokumentu	Inne
4	Nazwa dokumentu	Wniosek o wydanie zezwolenia na transport odpadów.
5	Zakres przedmiotowy (opis)	Transport odpadów.
6	Obszar, którego dokument dotyczy	1604032 - Lasowice Wielkie
7	Znak sprawy	ROŚ.6233.4.2013
8	Dokument wytworzył	Emilia Uryga
9	Data dokumentu	2012-12-20
10	Dokument zatwierdził	
11	Data zatwierdzenia dokumentu	
12	Miejsce przechowywania (nazwa instytucji, nazwa komórki organizacyjnej, numer pokoju, numer telefonu kontaktowego)	Starostwo Powiatowe w Kluczborku, Wydział Rolnictwa, Ochrony Środowiska i Leśnictwa, ul. Katowicka 1, 46-200 Kluczbork, tel. 77 418 52 18 wew. 170-171, nr pok. 307.
13	Adres elektroniczny zawierający odnośnik do dokumentu	
14	Informacja, czy dokument jest ostateczny	Nie
15	Numery kart innych dokumentów w sprawie	40/2013
16	Data zamieszczenia danych o dokumencie w wykazie	2013-05-28
17	Zastrzeżenia dotyczące nieudostępniania informacji	
18	Uwagi	

Formularz N - karta informacyjna dla dokumentów od listopada 2010r

	Wszystkie dokumenty od listopada 2010r	
1	Numer karty / rok	40/2013
2	Rodzaj dokumentu	Decyzja
3	Temat dokumentu	Inne
4	Nazwa dokumentu	Zezwolenie na transport odpadów.
5	Zakres przedmiotowy (opis)	Transport odpadów.
6	Obszar, którego dokument dotyczy	1604032 - Lasowice Wielkie
7	Znak sprawy	ROŚ.6233.4.2013
8	Dokument wytworzył	Emilia Uryga
9	Data dokumentu	2013-01-09
10	Dokument zatwierdził	
11	Data zatwierdzenia dokumentu	
12	Miejsce przechowywania (nazwa instytucji, nazwa komórki organizacyjnej, numer pokoju, numer telefonu kontaktowego)	Starostwo Powiatowe w Kluczborku, Wydział Rolnictwa, Ochrony Środowiska i Leśnictwa, ul. Katowicka 1, 46-200 Kluczbork, tel. 77 418 52 18 wew. 170-171, nr pok. 307.
13	Adres elektroniczny zawierający odnośnik do dokumentu	
14	Informacja, czy dokument jest ostateczny	Nie
15	Numery kart innych dokumentów w sprawie	39/2013
16	Data zamieszczenia danych o dokumencie w wykazie	2013-05-28
17	Zastrzeżenia dotyczące nieudostępniania informacji	
18	Uwagi	<p>Rodzaje odpadów innych niż niebezpieczne przewidywanych do transportu:</p> <p>I.p. Nr kodu Rodzaje odpadów innych niż niebezpieczne przewidywanych do transportu</p> <p>1.02 02 03 Surowce i produkty nienadające się do spożycia i przetwórstwa</p> <p>2.02 03 04 Surowce i produkty nienadające się do spożycia i przetwórstwa</p> <p>3.02 06 01 Surowce i produkty nieprzydatne do spożycia i przetwórstwa</p> <p>4.02 06 80 Nieprzydatne do wykorzystania tłuszcze spożywcze</p> <p>5.15 01 01 Opakowania z papieru i tektury</p> <p>6.15 01 02 Opakowania z tworzyw sztucznych</p> <p>7.15 01 03 Opakowania z drewna</p> <p>8.15 01 04 Opakowania z metali</p> <p>9.15 01 07 Opakowania ze szkła</p> <p>10.19 08 09 Tłuszcze i mieszaniny olejów z separacji olej/woda zawierające wyłącznie oleje</p>

jadalne i tłuszcze
11.20 01 08 Odpady kuchenne ulegające
biodegradacji
12.20 01 25 Oleje i tłuszcze jadalne

Formularz N - karta informacyjna dla dokumentów od listopada 2010r

	Wszystkie dokumenty od listopada 2010r	
1	Numer karty / rok	17/2016
2	Rodzaj dokumentu	Decyzja
3	Temat dokumentu	Inne
4	Nazwa dokumentu	Decyzja zezwalająca P.P.H.U. "OLEUM" Sp. z o.o., Trzebiszyn 68, 46-282 Lasowice Wielkie, na zbieranie odpadów.
5	Zakres przedmiotowy (opis)	Zbieranie odpadów.
6	Obszar, którego dokument dotyczy	1604032 - Lasowice Wielkie
7	Znak sprawy	ROŚ.6233.22.2015
8	Dokument wytworzył	Emilia Nowak
9	Data dokumentu	2016-01-18
10	Dokument zatwierdził	
11	Data zatwierdzenia dokumentu	
12	Miejsce przechowywania (nazwa instytucji, nazwa komórki organizacyjnej, numer pokoju, numer telefonu kontaktowego)	Starostwo Powiatowe w Kluczborku, Wydział Rolnictwa, Ochrony Środowiska i Leśnictwa, ul. Katowicka 1, 46-200 Kluczbork, pok. 307-308, nr tel. 77 418 52 18 wew. 170-171.
13	Adres elektroniczny zawierający odnośnik do dokumentu	
14	Informacja, czy dokument jest ostateczny	Tak
15	Numery kart innych dokumentów w sprawie	
16	Data zamieszczenia danych o dokumencie w wykazie	2016-11-08
17	Zastrzeżenia dotyczące nieudostępniania informacji	
18	Uwagi	Rodzaje odpadów przewidywanych do zbierania: L.p. Nr kodu Rodzaje odpadów przewidywanych do zbierania 1.02 02 03 Surowce i produkty nienadające się do spożycia i przetwórstwa 2.02 03 04 Surowce i produkty nienadające się do spożycia i przetwórstwa 3.02 06 01 Surowce i produkty nieprzydatne do spożycia i przetwórstwa 4.02 06 80 Nieprzydatne do wykorzystania tłuszcze spożywcze 5.15 01 01 Opakowania z papieru i tektury 6.15 01 02 Opakowania z tworzyw sztucznych 7.15 01 03 Opakowania z drewna 8.15 01 04 Opakowania z metali 9.15 01 07 Opakowania ze szkła 10.19 08 09 Tłuszcze i mieszaniny olejów z

separacji olej/woda zawierające wyłącznie oleje
jadalne i tłuszcze

11.20 01 08 Odpady kuchenne ulegające
biodegradacji

12.20 01 25 Oleje i tłuszcze jadalne

Miejsce zbierania odpadów:

na terenie działki ewidencyjnej nr 1/20 ark.

mapy 1, zlokalizowanej w

Trzebiszynie 68, 46-282 Lasowice Wielkie

DANE JEDNOSTKI ORGANIZACYJNEJ

Nazwa jednostki: Przedsiębiorstwo Wielobranżowe "EWEX" Ewa Świlak
Adres: Opolska 17, 46-250 Wołczyn
NIP : 7511119823
Regon: 532388541
TEL. :

OKRES: 2012-11-08 - 2015-02-25

Formularz N - karta informacyjna dla dokumentów od listopada 2010r

	Wszystkie dokumenty od listopada 2010r	
1	Numer karty / rok	14/2013
2	Rodzaj dokumentu	Wniosek o wydanie decyzji
3	Temat dokumentu	Inne
4	Nazwa dokumentu	Wniosek o wydanie zezwolenia na zbieranie odpadów.
5	Zakres przedmiotowy (opis)	Zbieranie odpadów niebezpiecznych i innych niż niebezpieczne.
6	Obszar, którego dokument dotyczy	1604045 - Wołczyn - obszar wiejski
7	Znak sprawy	ROŚ.6233.17.2012
8	Dokument wytworzył	Emilia Uryga
9	Data dokumentu	2012-11-08
10	Dokument zatwierdził	
11	Data zatwierdzenia dokumentu	
12	Miejsce przechowywania (nazwa instytucji, nazwa komórki organizacyjnej, numer pokoju, numer telefonu kontaktowego)	Starostwo Powiatowe w Kluczborku, Wydział Rolnictwa, Ochrony Środowiska i Leśnictwa, ul. Katowicka 1, 46-200 Kluczbork, pok. 307, tel. 77 418 52 18 wew. 170-171.
13	Adres elektroniczny zawierający odnośnik do dokumentu	
14	Informacja, czy dokument jest ostateczny	Nie
15	Numery kart innych dokumentów w sprawie	15/2013
16	Data zamieszczenia danych o dokumencie w wykazie	2013-04-12
17	Zastrzeżenia dotyczące nieudostępniania informacji	
18	Uwagi	Dokument nieaktualny.

Formularz N - karta informacyjna dla dokumentów od listopada 2010r

	Wszystkie dokumenty od listopada 2010r	
1	Numer karty / rok	15/2013
2	Rodzaj dokumentu	Decyzja
3	Temat dokumentu	Inne
4	Nazwa dokumentu	Decyzja zezwalająca Przedsiębiorstwu Wielobranżowemu "EWEX" Ewa Świlak, ul. Opolska 17, 46-250 Wołczyn.
5	Zakres przedmiotowy (opis)	Zbieranie odpadów niebezpiecznych i innych niż niebezpieczne.
6	Obszar, którego dokument dotyczy	1604044 - Wołczyn - miasto
7	Znak sprawy	ROŚ.6233.17.2012
8	Dokument wytworzył	Emilia Uryga
9	Data dokumentu	2012-12-11
10	Dokument zatwierdził	
11	Data zatwierdzenia dokumentu	
12	Miejsce przechowywania (nazwa instytucji, nazwa komórki organizacyjnej, numer pokoju, numer telefonu kontaktowego)	Starostwo Powiatowe w Kluczborku, Wydział Rolnictwa, Ochrony Środowiska i Lesnictwa, ul. Katowicka 1, 46-200 Kluczbork, pok. 307, tel. 77 418 5218 wew. 170-171.
13	Adres elektroniczny zawierający odnośnik do dokumentu	
14	Informacja, czy dokument jest ostateczny	Nie
15	Numery kart innych dokumentów w sprawie	14/2013
16	Data zamieszczenia danych o dokumencie w wykazie	2013-04-08
17	Zastrzeżenia dotyczące nieudostępniania informacji	
18	Uwagi	Decyzja nieaktualna. 1)rodzaje odpadów niebezpiecznych przewidywanych do zbierania: L.p.Nr koduRodzaje odpadów niebezpiecznych przewidywanych do zbierania 1.13 02 05 Mineralne oleje silnikowe, przekładniowe i smarowe niezawierające związków chlorowcoorganicznyc 2.13 02 06 Syntetyczne oleje silnikowe, przekładniowe i smarowe 3.13 02 07Oleje silnikowe, przekładniowe i smarowe łatwo ulegające biodegradacji 4.13 02 08 Inne oleje silnikowe, przekładniowe i smarowe 5.16 01 07Zużyte filtry olejowe 6.16 06 01Baterie i akumulatory ołowiowe

2)rodzaje odpadów innych niż niebezpieczne przewidywanych do zbierania:

L.p.Nr koduRodzaje odpadów inne niż niebezpieczne przewidywane do zbierania
1.02 01 10Odpady metalowe
2.03 01 05 Trociny, wióry, ścinki, drewno, płyta wiórowa i fornir inne niż wymienione w 03 01 04
3.12 01 01Odpady z toczenia i piłowania żelaza oraz jego stopów
4.12 01 02 Cząstki i pyły żelaza oraz jego stopów
5.12 01 03Odpady z toczenia i piłowania metali nieżelaznych
6.12 01 04Cząstki i pyły metali nieżelaznych
7.15 01 01Opakowania z papieru i tektury
8.15 01 02 Opakowania z tworzyw sztucznych
9.15 01 03Opakowania z drewna
10.15 01 04Opakowania z metali
11.15 01 05 Opakowania wielomateriałowe
12.15 01 06Zmieszane odpady opakowaniowe
13.15 01 07 Opakowania ze szkła
14.15 01 09Opakowania z tekstyliów
15.15 02 03Sorbenty, materiały filtracyjne, tkaniny do wycierania (np. szmaty, ścierki) i ubrania ochronne inne niż wymienione w 15 02 02
16.16 01 03Zużyte opony
17.16 01 12Okładziny hamulcowe inne niż wymienione w 16 01 11
18.16 01 17Metale żelazne
19.16 01 18Metale nieżelazne
20.16 08 01Zużyte katalizatory zawierające złoto, srebro, ren, rod, pallad, iryd lub platynę (z wyłączeniem 16 08 07)
21.17 01 82Inne niewymienione odpady
22.17 02 01Drewno
23.17 02 02Szkło
24.17 02 03Tworzywa sztuczne
25.17 04 01Miedź, brąz, mosiądz
26.17 04 02Aluminium
27.17 04 03 Ołów
28.17 04 04Cynk
29.17 04 05Żelazo i stal
30.17 04 06Cyna
31.17 04 07Mieszanki metali
32.17 04 11Kable inne niż wymienione w 17 04 10
33.19 10 01Odpady żelaza i stali
34.19 10 02Odpady metali nieżelaznych

Formularz N - karta informacyjna dla dokumentów od listopada 2010r

	Wszystkie dokumenty od listopada 2010r	
1	Numer karty / rok	8/2015
2	Rodzaj dokumentu	Decyzja
3	Temat dokumentu	Inne
4	Nazwa dokumentu	Zezwolenie na zbieranie odpadów.
5	Zakres przedmiotowy (opis)	Zbieranie odpadów.
6	Obszar, którego dokument dotyczy	1604044 - Wołczyn - miasto
7	Znak sprawy	ROŚ.6233.1.2015
8	Dokument wytworzył	Emilia Uryga
9	Data dokumentu	2015-02-25
10	Dokument zatwierdził	
11	Data zatwierdzenia dokumentu	
12	Miejsce przechowywania (nazwa instytucji, nazwa komórki organizacyjnej, numer pokoju, numer telefonu kontaktowego)	Starostwo Powiatowe w Kluczborku, Wydział Rolnictwa, Ochrony Środowiska i Leśnictwa, ul. Katowicka 1, 46-200 Kluczbork, pok. 307-308, tel. 77 418 52 18 wew. 170-171.
13	Adres elektroniczny zawierający odnośnik do dokumentu	
14	Informacja, czy dokument jest ostateczny	Tak
15	Numery kart innych dokumentów w sprawie	
16	Data zamieszczenia danych o dokumencie w wykazie	2015-11-02
17	Zastrzeżenia dotyczące nieudostępniania informacji	
18	Uwagi	L.p. Nr koduRodzaje odpadów przewidywanych do zbierania 1.12 01 01Odpady z toczenia i piłowania żelaza oraz jego stopów 2.12 01 03Odpady z toczenia i piłowania metali nieżelaznych 3.15 01 01 opakowania z papieru i tektury 4.15 01 02Opakowania z tworzyw sztucznych 5.15 01 03Opakowania z drewna 6.15 01 04Opakowania z metali 7.15 01 05Opakowania wielomateriałowe 8.15 01 07Opakowania ze szkła 9.16 06 01*Baterie i akumulatory ołowiowe 10.16 08 01Zużyte katalizatory zawierające złoto, srebro, ren, rod, pallad, iryd lub platynę (z wyłączeniem 16 08 07) 11.17 02 01Drewno 12.17 02 02Szkło 13.17 02 03Tworzywa sztuczne 14.17 04 01Miedź, brąz, mosiądz

15.17 04 02Aluminium
16.17 04 03Ołów
17.17 04 04Cynk
18.17 04 05Żelazo i stal
19.17 04 06Cyna
20.17 04 11Kable inne niż wymienione w 17 04
10

Miejsce zbierania odpadów:

a)na terenie części działki ewidencyjnej o nr 340/3 ark. mapy 6 położonej w Wołczynie przy ul. Opolskiej 17 (600 m2 wraz z wagą samochodową 15 ton, budynkiem wagi (21,5 m2), budynkiem magazynu (25,5 m2) oraz placem przyległym do wagi i magazynu).

DANE JEDNOSTKI ORGANIZACYJNEJ

Nazwa jednostki: P.H.U. "WAMAD" Anna Dzięgiel
Adres: Nowa Bogacica 17, 46-243 Bogacica
NIP : 751-119-46-12
Regon: 532389256
TEL. : 77 413 77 17

OKRES: 2011-03-25 - 2011-04-22

Formularz N - karta informacyjna dla dokumentów od listopada 2010r

	Wszystkie dokumenty od listopada 2010r	
1	Numer karty / rok	59/2011
2	Rodzaj dokumentu	Decyzja
3	Temat dokumentu	Inne
4	Nazwa dokumentu	Decyzja zatwierdzająca program gospodarki odpadami niebezpiecznymi z uwzględnieniem zbierania odpadów.
5	Zakres przedmiotowy (opis)	Wytwarzanie odpadów niebezpiecznych, zbieranie odpadów niebezpiecznych i innych niż niebezpieczne.
6	Obszar, którego dokument dotyczy	1604025 - Kluczbork - obszar wiejski
7	Znak sprawy	ROŚ.EU.7623-46/10/11
8	Dokument wytworzył	Emilia Uryga
9	Data dokumentu	2011-03-25
10	Dokument zatwierdził	
11	Data zatwierdzenia dokumentu	
12	Miejsce przechowywania (nazwa instytucji, nazwa komórki organizacyjnej, numer pokoju, numer telefonu kontaktowego)	Starostwo Powiatowe w Kluczborku, Wydział Rolnictwa, Ochrony Środowiska i Leśnictwa, ul. Katowicka 1, 46-200 Kluczbork, pok. 307-308, tel. 77 418 52 18 wew. 170-171.
13	Adres elektroniczny zawierający odnośnik do dokumentu	
14	Informacja, czy dokument jest ostateczny	Nie
15	Numery kart innych dokumentów w sprawie	532389256/A1
16	Data zamieszczenia danych o dokumencie w wykazie	2011-05-30
17	Zastrzeżenia dotyczące nieudostępniania informacji	
18	Uwagi	Decyzja zatwierdzająca program gospodarki odpadami niebezpiecznymi, wygasła dnia 23.01.2013 r., zgodnie z art. 231 ust. 1 ustawy z dnia 14.12.2012 r. o odpadach (Dz.U. z 2013 r., poz. 21).

Zbieranie odpadów, ważne na czas, na jaki zostało wydane, nie dłużej niż przez dwa lata od dnia 23.01.2013 r.

Ilość odpadów niebezpiecznych poszczególnych rodzajów dopuszczonych do wytworzenia w ciągu roku:

L.p.Nr kodu Rodzaje odpadów Ilość w Mg/rok

Skup złomu ul. Kilińskiego 2 kujakowicka Kluczbork Zamecka	Skup złomu ul. Powstańców Śląskich 34	Skup złomu ul. Ligota
--	---	-----------------------------

1.13 02 05*Mineralne oleje silnikowe, przekładniowe i smarowe niezawierające związków chlorowcoorganicznych0,1000,1000,300

3.13 02 08*Inne oleje silnikowe, przekładniowe i smarowe0,1500,0200,830

3.15 01 10*Opakowania zawierające pozostałości substancji niebezpiecznych lub nimi zanieczyszczone (np. środkami ochrony roślin I i II klasy toksyczności - bardzo toksyczne i toksyczne)0,0500,0500,250

4.15 01 11*Opakowania z metali zawierające niebezpieczne porowate elementy wzmocnienia konstrukcyjnego (np. azbest) włącznie z pustymi pojemnikami ciśnieniowymi 0,0500,0500,700

5.15 02 02*Sorbenty, materiały filtracyjne (w tym filtry olejowe nieujęte w innych grupach), tkaniny do wycierania (np. szmaty, ścierki) i ubrania ochronne zanieczyszczone substancjami niebezpiecznymi (np. PCB) - sorbenty, materiały filtracyjne, tkaniny do wycierania i ubrania ochronne zanieczyszczone substancjami niebezpiecznymi0,1500,0200,830

6.16 01 07* Filtry olejowe0,0100,0100,370

7.16 01 08*Elementy zawierające rtęć0,0100,0100,020

8.16 01 13*Płyny hamulcowe0,0500,0500,250

9.16 02 13*Zużyte urządzenia zawierające niebezpieczne elementy inne niż wymienione w 16 02 09 do 16 02 12 - zużyte urządzenia elektroniczne zawierające elementy niebezpieczne (centrale klimatyzacyjne, szafy sterownicze, transformatory, monitory komputerowe, lampy kineskopowe, świetlówki rtęciowe, lampy wyładowcze, kotły) 0,5000,5002,500

10.16 02 15*Niebezpieczne elementy lub części składowe usunięte z zużytych urządzeń0,1500,1501,500

11.16 06 01*Baterie i akumulatory ołowiowe0,0500,0500,500

12.16 06 02*Baterie i akumulatory niklowo-kadmowe0,0500,0500,050

13.16 06 03*Baterie zawierające rtęć0,0100,0100,100

14.16 07 08*Odpady zawierające ropę naftową lub jej produkty (z czyszczenia zbiorników, cystern i beczek)0,5000,5001,500

15.17 01 06*Zmieszane lub wysegregowane odpady z betonu, gruzu ceglanego, odpadowych materiałów ceramicznych i elementów wyposażenia zawierające substancje niebezpieczne 0,2000,2004,400
16.17 02 04*Odpady drewna, szkła i tworzyw sztucznych zawierające lub zanieczyszczone substancjami niebezpiecznymi (podkłady kolejowe)0,2000,2004,400
17.17 04 09*Odpady metali zanieczyszczone substancjami niebezpiecznymi1,5001,5004,000
18.17 04 10*Kable zawierające ropę naftową, smołę i inne substancje niebezpieczne0,1000,1001,100

Miejsca zbierania odpadów niebezpiecznych i innych niż niebezpieczne:

- 1) działka nr 136/22 AM 13, przy ul. Kilińskiego 2
- 2) działka nr 3/2, 3/3 AM 3, przy ul. Powstańców Śląskich 34,
- 3) działka nr 5/7 AM 1, przy ul. Kujakowickiej w Ligocie Zameckiej

Rodzaje odpadów niebezpiecznych przewidywanych do zbierania:

I.p.Nr koduRodzaje odpadów

- 1.10 03 08*Ślone żużle z produkcji wtórnej
- 2.10 03 21*Inne cząstki stałe i pyły (łącznie z pyłami z młynów kulowych) zawierające substancje niebezpieczne
- 3.10 04 01*Żużle z produkcji pierwotnej i wtórnej
- 4.10 04 02*Zgary z produkcji pierwotnej i wtórnej
- 5.10 04 05*Inne cząstki i pyły
6. 10 08 08*Ślone żużle z produkcji pierwotnej i wtórnej
- 7.10 08 10*Zgary z wytopu o właściwościach palnych lub wydzielające w zetknięciu z wodą gazy palne w niebezpiecznych ilościach
- 8.10 09 15*Odpady środków do wykrywania pęknięć odlewów
- 9.10 10 05*Rdzenie i formy odlewnicze przed procesem odlewania zawierające substancje niebezpieczne
- 10.10 10 09*Pyły z gazów odlotowych zawierające substancje niebezpieczne
- 11.10 10 11*Inne cząstki stałe zawierające substancje niebezpieczne
- 12.10 10 13*Odpadowe środki wiążące zawierające substancje niebezpieczne
- 13.10 10 15*Odpady środków do wykrywania pęknięć odlewów
- 14.10 11 09*Odpady z przygotowania mas wsadowych do obróbki termicznej zawierające substancje niebezpieczne
- 15.10 11 15*Odpady stałe z oczyszczania gazów odlotowych zawierające substancje niebezpieczne
- 16.11 05 04*Zużyty topnik
- 17.15 01 10*Opakowania zawierające pozostałości substancji niebezpiecznych lub nimi zanieczyszczone (np. środkami ochrony roślin I i II klasy toksyczności - bardzo toksyczne i toksyczne)

18.15 01 11*Opakowania z metali zawierające niebezpieczne porowate elementy wzmocnienia konstrukcyjnego (np. azbest), włącznie z pustymi pojemnikami ciśnieniowymi
19.15 02 02*Sorbenty, materiały filtracyjne (w tym filtry olejowe nieujęte w innych grupach), tkaniny do wycierania (np. szmaty, ścierki) i ubrania ochronne zanieczyszczone substancjami niebezpiecznymi (np. PCB).
20.16 01 07*Filtry olejowe
21.16 01 08*Elementy zawierające rtęć
22.16 06 01*Baterie i akumulatory ołowiowe
23.16 06 02*Baterie i akumulatory niklowo-kadmowe
24.16 06 03*Baterie zawierające rtęć
25.16 06 06*Selektywnie gromadzony elektrolit z baterii i akumulatorów
26.16 07 08*Odpady zawierające ropę naftową lub jej produkty
27.16 07 09*Odpady zawierające inne substancje niebezpieczne
28.16 08 02*Zużyte katalizatory zawierające niebezpieczne metale przejściowe lub ich niebezpieczne związki
29.16 08 05*Zużyte katalizatory zawierające kwas fosforowy
30.16 08 06*Zużyte ciecze stosowane jako katalizatory
31.16 08 07*Zużyte katalizatory zanieczyszczone substancjami niebezpiecznymi
32.17 01 06*Zmieszane lub wysegregowane odpady z betonu, gruzu ceglanego, odpadowych materiałów ceramicznych i elementów wyposażenia zawierające substancje niebezpieczne
33.17 03 01*Asfalt zawierający smołę
34.17 03 03*Smoła i produkty smołowe
35.17 04 09*Odpady metali zanieczyszczone substancjami niebezpiecznymi
36.17 04 10*Kable zawierające ropę naftową, smołę i inne substancje niebezpieczne
37.17 05 07*Tłuczeń torowy (kruszywo) zawierający substancje niebezpieczne
38.19 01 07*Odpady stałe z oczyszczania gazów odlotowych

Rodzaje odpadów innych niż niebezpieczne przewidywanych do zbierania:

I.p.Nr koduRodzaje odpadów
1.01 01 01Odpady z wydobywania rud metali (z wyłączeniem 01 01 80)
2.01 01 02Odpady z wydobywania kopalin innych niż rudy metali
3.01 01 80Odpady skalne z górnictwa miedzi, cynku i ołowiu
4.02 01 04Odpady z tworzyw sztucznych (z wyłączeniem opakowań)
5.02 01 10Odpady metalowe
6.03 03 07Mechanicznie wydzielone odrzuty z przeróbki makulatury i tektury
7.03 03 08Odpady z sortowania papieru i tektury przeznaczone do recyklingu
8.07 02 13Odpady z tworzyw sztucznych

9.08 03 18Odpadowy toner drukarski inny niż wymieniony w 08 03 17
10.10 02 01Żużle z procesów wytapiania (wielkopieczowe, stalownicze)
11.10 02 02Nieprzerobione żużle z innych procesów
12.10 02 08Odpady stałe z oczyszczania gazów odlotowych inne niż wymienione w 10 02 07
13.10 02 10Zgorzelina walcownicza
14.10 02 80Zgary z hutnictwa żelaza
15.10 02 81Odpadowy siarczan żelazowy
16.10 02 99Inne niewymienione odpady
17.10 03 02Odpadowe anody
18.10 03 05Odpady tlenku glinu
19.10 03 22Inne cząstki stałe i pyły (łącznie z pyłami z młynów kulowych) inne niż wymienione w 10 03 21
20.10 04 99Inne niewymienione odpady
21.10 05 01Żużle z produkcji pierwotnej i wtórnej (z wyłączeniem 10 05 80)
22.10 05 04Inne cząstki i pyły
23.10 05 11Zgary inne niż wymienione w 10 05 10
24.10 05 80Żużle granulowane z pieców szybowych oraz żużle z pieców obrotowych
25.10 05 99Inne niewymienione odpady
26.10 06 01Żużle z produkcji pierwotnej i wtórnej
27.10 06 02Zgary z produkcji pierwotnej i wtórnej
28.10 06 04Inne cząstki i pyły
29.10 06 80Żużle szybowe i granulowane
30.10 06 99Inne niewymienione odpady
31.10 07 01Żużle z produkcji pierwotnej i wtórnej
32.10 07 02Zgary z produkcji pierwotnej i wtórnej
33.10 07 04Inne cząstki i pyły
34.10 08 04 Cząstki i pyły
35.10 08 09Inne żużle
36.10 08 11Zgary inne niż wymienione w 10 08 10
37.10 09 03Żużle odlewnicze
38.10 09 06Rdzenie i formy odlewnicze przed procesem odlewania inne niż wymienione w 10 09 05
39.10 09 08Rdzenie i formy odlewnicze po procesie odlewania inne niż wymienione w 10 09 07
40.10 09 10Pyły z gazów odlotowych inne niż wymienione w 10 09 09
41.10 09 12Inne cząstki stałe niż wymienione w 10 09 11
42.10 09 14Odpadowe środki wiążące inne niż wymienione w 10 09 13
43.10 09 80Wybrakowane wyroby żeliwne
44.10 09 99Inne niewymienione odpady
45.10 10 03Zgary i żużle odlewnicze
46.10 10 06Rdzenie i formy odlewnicze przed procesem odlewania inne niż wymienione w 10 10 05
47.10 10 08Rdzenie i formy odlewnicze przed procesem odlewania inne niż wymienione w 10 10 07
48.10 10 10Pyły z gazów odlotowych inne niż wymienione w 10 10 09
49.10 10 12Inne cząstki stałe niż wymienione w

10 10 11
50.10 10 14 Odpadowe środki wiążące inne niż wymienione w 10 09 13
51.10 10 99 Inne niewymienione odpady
52.10 11 05 Cząstki i pyły
53.10 11 10 Odpady z przygotowania mas wsadowych inne niż wymienione w 10 11 09
54.10 11 12 Szkło odpadowe inne niż wymienione w 10 11 11
55.10 11 14 Szlamy z polerowania i szlifowania szkła inne niż wymienione w 10 11 13
56.10 11 18 Szlamy i osady pofiltracyjne z oczyszczania gazów odlotowych inne niż wymienione w 10 11 17
57.10 11 20 Odpady stałe z zakładowych oczyszczalni ścieków inne niż wymienione w 10 11 19
58.10 11 99 Inne niewymienione odpady
59.10 12 01 Odpady z przygotowania mas wsadowych do obróbki termicznej
60.10 12 03 Cząstki i pyły
61.10 12 06 Zużyte formy
62.10 12 08 Wybrakowane wyroby ceramiczne, cegły, kafle i ceramika budowlana (po przeróbce termicznej)
63.10 12 10 Odpady stałe z oczyszczania gazów odlotowych inne niż wymienione w 10 12 09
64.10 12 12 Odpady ze szklwienia inne niż wymienione w 10 12 11
64.10 12 99 Inne niewymienione odpady
66.10 13 01 Odpady z przygotowania mas wsadowych do obróbki termicznej
67.10 13 06 Cząstki i pyły (z wyłączeniem 10 13 12 i 10 13 13)
68.10 13 13 Odpady stałe z oczyszczania gazów odlotowych inne niż wymienione w 10 13 12
69.10 80 01 Żużle z produkcji żelazokrzemu
70.10 80 02 Pyły z produkcji żelazokrzemu
71.10 80 03 Żużle z produkcji żelazochromu
72.10 80 04 Pyły z produkcji żelazochromu
73.10 80 05 Żużle z produkcji żelazomanganu
74.10 80 06 Pyły z produkcji żelazomanganu
75.10 80 99 Inne niewymienione odpady
76.11 05 01 Cynk twardy
77.11 05 02 Popiół cynkowy
78.12 01 01 Odpady z toczenia i piłowania żelaza oraz jego stopów
79.12 01 02 Cząstki i pyły żelaza oraz jego stopów
80.12 01 03 Odpady z toczenia i piłowania metali nieżelaznych
81.12 01 04 Cząstki i pyły metali nieżelaznych
82.12 01 05 Odpady z toczenia i wygładzania tworzyw sztucznych
83.12 01 13 Odpady spawalnicze
84.15 01 01 Opakowania z papieru i tektury
85.15 01 02 Opakowania z tworzyw sztucznych
86.15 01 03 Opakowania z drewna
87.15 01 04 Opakowania z metali
88.15 01 05 Opakowania wielomateriałowe
89.15 01 06 Zmieszane odpady opakowaniowe

90.15 01 07Opakowania ze szkła
91.15 01 09Opakowania z tekstyliów
92.15 02 03Sorbenty, materiały filtracyjne,
tkaniny do wycierania (np. szmaty, ścierki) i
ubrania ochronne inne niż wymienione w 15 02
02
93.16 01 03Zużyte opony
94.16 01 12Okładziny hamulcowe inne niż
wymienione w 16 01 11
95.16 01 17Metale żelazne
96.16 01 18Metale nieżelazne
97.16 01 19Tworzywa sztuczne
98.16 01 20Szkło
99.16 01 22Inne niewymienione elementy
100.16 01 99Inne niewymienione elementy
101.16 06 04Baterie alkaliczne (z wyłączeniem
16 06 03)
102.16 06 05Inne baterie i akumulatory
103.16 07 99Inne niewymienione odpady
104.16 08 01Zużyte katalizatory zawierające
złoto, srebro, ren, pallad, iryd lub platynę (z
wyłączeniem 16 08 07)
105.16 08 03Zużyte katalizatory zawierające
metale przejściowe lub ich związki inne niż
wymienione w 16 08 02
106.16 08 04Zużyte katalizatory stosowane do
katalitycznego krakingu w procesie
fluidyzacyjnym (z wyłączeniem 16 08 07)
107.17 01 01Odpady betonu oraz gruz
betonowy z rozbiórek i remontów
108.17 01 02Gruz ceglany
109.17 01 03Odpady innych materiałów
ceramicznych i elementów wyposażenia
110.17 01 07Zmieszane odpady z betonu,
gruzu ceglanego, odpadowych materiałów
ceramicznych i elementów wyposażenia inne
niż wymienione w 17 01 06
111.17 01 80Usunięte tynki, tapety, okleiny itp.
112.17 01 81Odpady z remontów i przebudowy
dróg
113.17 01 82Inne niewymienione odpady
114.17 02 01Drewno
115.17 02 02Szkło
116.17 02 03Tworzywa sztuczne
117.17 03 02Asfalt inny niż wymieniony w 17
03 01
118.17 03 80Odpadowa papa
119.17 04 01Miedź, brąz, mosiądz
120.17 04 02Aluminium
121.17 04 03Ołów
122.17 04 04Cynk
123.17 04 05Żelazo i stal
124.17 04 06Cyna
125.17 04 07Mieszanki metali
126.17 04 11Kable inne niż wymienione w 17
04 10
127.17 05 04Gleba i ziemia, w tym
kamienie, inne niż wymienione w 17 05 03
128.17 05 06Urobek z pogłębiania inny niż
wymieniony w 17 05 05
129.17 05 08Tłuczeń torowy (kruszywo) inny
niż wymieniony w 17 05 07
130.18 01 01Narzędzia chirurgiczne i
zabiegowe oraz ich resztki
131.19 01 02Złom żelazny usunięty z popiołów
paleniskowych
132.19 01 12Żużle i popioły paleniskowe inne

niż wymienione w 19 01 11
133.19 02 99Inne niewymienione odpady
134.19 04 01Zeszlone odpady
135.19 05 01Nieprzekompostowane frakcje
odpadów komunalnych i podobnych
136.19 05 02Nieprzekompostowane frakcje
odpadów pochodzenia zwierzęcego i
roślinnego
137.19 05 03Kompost nieodpowiadający
wymaganiom (nienadający się do
wykorzystania)
138.19 05 99Inne niewymienione odpady
139.19 06 03Ciecze z beztlenowego rozkładu
odpadów komunalnych
140.19 10 01Odpady żelaza i stali
141.19 10 02Odpady metali nieżelaznych
142.19 10 04Lekka frakcja i pyły inne niż
wymienione w 19 10 03
143.19 10 06Inne frakcje niż wymienione w 19
10 05
144.19 11 99Inne niewymienione odpady
145.19 12 01Papier i tektura
146.19 12 02Metale żelazne
147.19 12 03Metale nieżelazne
148.19 12 04Tworzywa sztuczne i guma
149.19 12 05Szkło
150.19 12 08Tekstylia
151.19 12 09Minerały (np. piasek, kamienie)
152.19 12 10Odpady palne (paliwo
alternatywne)

Formularz N - karta informacyjna dla dokumentów od listopada 2010r

	Wszystkie dokumenty od listopada 2010r	
1	Numer karty / rok	65/2011
2	Rodzaj dokumentu	Wniosek o wydanie decyzji
3	Temat dokumentu	Inne
4	Nazwa dokumentu	Wniosek o zmianę decyzji nr ROŚ.I-7623-47/06 z dnia 31.07.2006 r. zezwalającej P.H.U. "WAMAD" Anna Dzięgiel, Nowa Bogacica 17, 46-233 Bogacica na prowadzenie działalności w zakresie transportu odpadów.
5	Zakres przedmiotowy (opis)	Transport odpadów.
6	Obszar, którego dokument dotyczy	1604025 - Kluczbork - obszar wiejski
7	Znak sprawy	ROŚ.6233.5.2011.EU
8	Dokument wytworzył	Emilia Uryga
9	Data dokumentu	2011-03-29
10	Dokument zatwierdził	
11	Data zatwierdzenia dokumentu	
12	Miejsce przechowywania (nazwa instytucji, nazwa komórki organizacyjnej, numer pokoju, numer telefonu kontaktowego)	Starostwo Powiatowe w Kluczborku, Wydział Rolnictwa, Ochrony Środowiska i Leśnictwa, ul. Katowicka 1, 46-200 Kluczbork, pok. 307-308, tel. 77 418 52 18 wew. 170-171.
13	Adres elektroniczny zawierający odnośnik do dokumentu	
14	Informacja, czy dokument jest ostateczny	Nie
15	Numery kart innych dokumentów w sprawie	66/2011
16	Data zamieszczenia danych o dokumencie w wykazie	2011-06-21
17	Zastrzeżenia dotyczące nieudostępniania informacji	
18	Uwagi	

Formularz N - karta informacyjna dla dokumentów od listopada 2010r

	Wszystkie dokumenty od listopada 2010r	
1	Numer karty / rok	66/2011
2	Rodzaj dokumentu	Decyzja
3	Temat dokumentu	Inne
4	Nazwa dokumentu	Zmiana za zgodą stron decyzję Starosty Kluczborskiego nr ROŚ-7623-47/06 z dnia 31.07.2006 r., zezwalającą P.H.U. "WAMAD" Anna Dzięgiel, Nowa Bogacica 17, 46-233 Bogacica na prowadzenie działalności w zakresie transportu odpadów.
5	Zakres przedmiotowy (opis)	Rozszerzenie działalności o dodanie: 1) nowych rodzajów odpadów przewidywanych do transportu, 2) środków transportu odpadów t.j. transportu kolejowego wynajętego, wagonów kolejowych.
6	Obszar, którego dokument dotyczy	1604025 - Kluczbork - obszar wiejski
7	Znak sprawy	ROŚ.6233.5.2011.EU
8	Dokument wytworzył	Emilia Uryga
9	Data dokumentu	2011-04-22
10	Dokument zatwierdził	
11	Data zatwierdzenia dokumentu	
12	Miejsce przechowywania (nazwa instytucji, nazwa komórki organizacyjnej, numer pokoju, numer telefonu kontaktowego)	Starostwo Powiatowe w Kluczborku, Wydział Rolnictwa, Ochrony Środowiska i Leśnictwa, ul. Katowicka 1, 46-200 Kluczbork, pok. 307-308, tel. 77 418 52 18 wew. 170-171.
13	Adres elektroniczny zawierający odnośnik do dokumentu	
14	Informacja, czy dokument jest ostateczny	Tak
15	Numery kart innych dokumentów w sprawie	65/2011
16	Data zamieszczenia danych o dokumencie w wykazie	2011-06-13
17	Zastrzeżenia dotyczące nieudostępniania informacji	
18	Uwagi	L.p.Nr kodu i rodzaj odpadów innych niż niebezpieczne przewidywanych do transportu 1.01 01 01 - Odpady z wydobywania rud metali (z wyłączeniem 01 01 80) 2.01 01 02 - Odpady z wydobywania kopalin innych niż rudy metali 3.01 01 80 - Odpady skalne z górnictwa miedzi, cynku i ołowiu 4.01 04 08 - Odpady żwiru lub skruszone skały inne niż wymienione w 01 04 07 5.01 04 09 - Odpadowe piaski i iły 6.01 04 10 - Odpady w postaci pyłów i

proszków inne niż wymienione w 01 04 07
7.01 04 13 - Odpady powstające przy cięciu i obróbce postaciowej skał inne niż wymienione w 01 04 07
8.01 04 99 - Inne niewymienione odpady
9.02 01 04 - Odpady tworzyw sztucznych (z wyłączeniem opakowań)
10.02 01 10 - Odpady metalowe
11.03 01 01 - Odpady kory i korka
12.03 01 05 - Trociny, wióry, ścinki, drewno, płyta wiórowa i fornir inne niż wymienione w 03 01 04
13.03 03 07 - Mechanicznie wydzielone odrzuty z przeróbki makulatury i tektury
14.03 03 08 - Odpady z sortowania papieru i tektury przeznaczone do recyklingu
15.03 01 81 - Odpady z chemicznej przeróbki drewna inne niż wymienione w 03 01 80
16.03 01 99 - Inne niewymienione odpady
17.03 03 01 - Odpady z kory i drewna
18.03 03 07 - Mechanicznie wydzielone odrzuty z przeróbki makulatury i tektury
19.03 03 08 - Odpady z sortowania papieru i tektury przeznaczone do recyklingu
20.03 03 10 - Odpady z włókna, szlasy z włókien, wypełniaczy i powłok pochodzące z mechanicznej separacji
21.04 02 09 - Odpady materiałów złożonych (np. tkaniny impregnowane, elementy, elastomery, plastomery)
22.04 02 10 - Substancje organiczne z produktów naturalnych (np. tłuszcze, woski)
23.04 02 15 - Odpady z wykańczania inne niż wymienione w 04 02 14
24.04 02 20 - Odpady z zakładowych oczyszczalni ścieków inne niż wymienione w 04 02 19
25.04 02 22 - Odpady z przetworzonych włókien tekstylnych
26.07 02 13 - Odpady z tworzyw sztucznych
27.08 03 18 - Odpadowy toner drukarski inny niż wymieniony w 08 03 17
28.10 01 01 - Żużle, popioły paleniskowe i pyły z kotłów (z wyłączeniem pyłów z kotłów wymienionych w 10 01 04)
29.10 01 15 - Popioły paleniskowe, żużle i pyły z kotłów ze współspalania inne niż wymienione w 10 01 14
30.10 01 24 - Piaski ze złóż fluidalnych (z wyłączeniem 10 01 82)
31.10 01 80 - Mieszanki popiołowo-żużlowe z mokrego odprowadzania odpadów paleniskowych
32.10 02 01 - Żużle z procesów wytapiania (wielkopiecowe, stalownicze)
33.10 02 02 - Nieprzerobione żużle z innych procesów
34.10 02 08 - Odpady stałe z czyszczenia gazów odlotowych inne niż wymienione w 10 02 07
35.10 02 10 - Zgorzelina walcownicza
36.10 02 12 - Odpady z uzdatniania wody chłodzącej inne niż wymienione w 10 02 11
37.10 02 14 - Szlasy i osady pofiltracyjne z oczyszczania gazów odlotowych inne niż wymienione w 10 02 13
38.10 02 15 - Inne szlasy i osady

pofiltracyjne
39.10 02 80 - Zgary z hutnictwa żelaza
40.10 02 81 - Odpadowy siarczan żelazowy
41.10 02 99 - Inne niewymienione odpady
42.10 03 02 - Odpadowe anody
43.10 03 05 - Odpady tlenku glinu
44.10 03 16 - Zgary z wytopu inne niż wymienione w 10 03 15
45.10 03 18 - Odpady zawierające węgiel z produkcji anod inne niż wymienione w 10 03 17
46. 10 03 22 - Inne cząstki stałe i pyły (łącznie z pyłami z młynów kulowych) inne niż wymienione w 10 03 21
47.10 03 30 - Odpady z przetwarzania słonych żużli i czarnych kożuchów żużlowych inne niż wymienione w 10 03 29
48.10 03 99 - Inne niewymienione odpady
49.10 04 99 - Inne niewymienione odpady
50.10 05 01 - Żużle z produkcji pierwotnej i wtórnej (z wyłączeniem 10 05 80)
51.10 05 04 - Inne cząstki i pyły
52.10 05 11 - Zgary inne niż wymienione w 10 05 10
53.10 05 80 - Żużle granulowane z pieców szybowych oraz żużle z pieców obrotowych
54.10 05 99 - Inne niewymienione odpady
55.10 06 01 - Żużle z produkcji pierwotnej i wtórnej
56.10 06 02 - Zgary z produkcji pierwotnej i wtórnej
57.10 06 04 - Inne cząstki i pyły
58.10 06 80 - Żużle szybowe i granulowane
59.10 06 99 - Inne niewymienione odpady
60.10 07 01 - Żużle z produkcji pierwotnej i wtórnej
61.10 07 02 - Zgary z produkcji pierwotnej i wtórnej
62.10 07 04 - Inne cząstki i pyły
63.10 07 99 - Inne niewymienione odpady
64.10 08 04 - Cząstki i pyły
65.10 08 09 - Inne żużle
66.10 08 11 - Zgary inne niż wymienione w 10 08 10
67.10 08 14 - Odpadowe anody
68.10 08 99 - Inne niewymienione odpady
69.10 09 03 - Żużle odlewnicze
70.10 09 06 - Rdzenie i formy odlewnicze przed procesem odlewania inne niż wymienione w 10 09 05
71.10 09 08 - Rdzenie i formy odlewnicze po procesie odlewania inne niż wymienione w 10 09 07
72.10 09 10 - Pyły z gazów odlotowych inne niż wymienione w 10 09 09
73.10 09 12 - Inne cząstki stałe niż wymienione w 10 09 11
74.10 09 14 - Odpadowe środki wiążące inne niż wymienione w 10 09 13
75.10 09 80 - Wybrakowane wyroby żeliwne
76.10 09 99 - Inne niewymienione odpady
77.10 10 03 - Zgary i żużle odlewnicze
78.10 10 06 - Rdzenie i formy odlewnicze przed procesem odlewania inne niż wymienione w 10 10 05
79.10 10 08 - Rdzenie i formy odlewnicze po procesie odlewania inne niż wymienione w 10 10 07

80.10 10 10 - Pyły z gazów odlotowych inne niż wymienione w 10 10 09
81.10 10 12 - Inne cząstki stałe niż wymienione w 10 10 11
82.10 10 14 - Odpadowe środki wiążące inne niż wymienione w 10 10 13
83.10 10 99 - Inne niewymienione odpady
84.10 11 05 - Cząstki i pyły
85.10 1110 - Odpady z przygotowania mas wsadowych inne niż wymienione w 10 11 09
86.10 11 12 - Szkło odpadowe inne niż wymienione w 10 11 11
87.10 11 14 - Szlamy z polerowania i szlifowania szkła inne niż wymienione w 10 11 13
88.10 11 18 - Szlamy i osady pofiltracyjne z oczyszczania gazów odlotowych inne niż wymienione w 10 11 17
89.10 11 20 - Odpady stałe z zakładowych oczyszczalni ścieków inne niż wymienione w 10 11 19
90.10 11 99 - Inne niewymienione odpady
91.10 12 01 - Odpady z przygotowania mas wsadowych do obróbki termicznej
92.10 12 03 - Cząstki i pyły
93.10 12 06 - Zużyte formy
94.10 12 08 - Wybrakowane wyroby ceramiczne, cegły, kafle i ceramika budowlana (po przeróbce termicznej)
95.10 12 10 - Odpady stałe z oczyszczania gazów odlotowych inne niż wymienione w 10 12 09
96.10 12 12 - Odpady ze szklwienia inne niż wymienione w 10 12 11
97.10 12 99 - Inne niewymienione odpady
98.10 13 01 - Odpady z przygotowania mas wsadowych do obróbki termicznej
99.10 13 06 - Cząstki i pyły (z wyłączeniem 10 13 12 i 10 13 13)
100.10 13 13 - Odpady stałe z oczyszczania gazów odlotowych inne niż wymienione w 10 13 12
101.10 80 01 - Żużle z produkcji żelazokrzemu
102.10 80 02 - Pyły z produkcji żelazokrzemu
103.10 80 03 - Żużle z produkcji żelazochromu
104.10 80 04 - Pyły z produkcji żelazochromu
105.10 80 05 - Żużle z produkcji żelazomanganu
106.10 80 06 - Pyły z produkcji żelazomanganu
107.10 80 99 - Inne niewymienione odpady
108.11 02 03 - Odpady z produkcji anod dla procesu elektrolizy
109.11 02 06 - Odpady z hydrometalurgii miedzi inne niż wymienione w 11 02 05
110.11 02 99 - Inne niewymienione odpady
111.11 05 01 - Cynk twardy
112.11 05 02 - Popiół cynkowy
113.11 05 99 - Inne niewymienione odpady
114.12 01 01 - Odpady z toczenia i piłowania żelaza oraz jego stopów
115.12 01 02 - Cząstki i pyły żelaza oraz jego stopów
116.12 01 03 - Odpady z toczenia i piłowania metali nieżelaznych
117.12 01 04 - Cząstki i pyły metali nieżelaznych
118.12 01 05 - Odpady z toczenia i

wygładzania tworzyw sztucznych
119.12 01 13 - Odpady spawalnicze
120.12 01 17 - Odpady poszlifierskie inne niż wymienione w 12 01 16
121.12 01 21 - Zużyte materiały szlifierskie inne niż wymienione w 12 01 20
122.12 01 99 - Inne niewymienione odpady
123.15 01 01 - Opakowania z papieru i tektury
124.15 01 02 - Opakowania z tworzyw sztucznych
125.15 01 03 - Opakowania z drewna
126.15 01 04 - Opakowania z metali
127.15 01 05 - Opakowania wielomateriałowe
128.15 01 06 - Zmieszane odpady opakowaniowe
129.15 01 07 - Opakowania ze szkła
130.15 01 09 - Opakowania z tekstyliów
131.15 02 03 - Sorbenty, materiały filtracyjne, tkaniny do wycierania (np. szmaty, ścierki) i ubrania ochronne, inne niż wymienione w 15 02 02
132.16 01 03 - Zużyte opony
133.16 01 12 - Okładziny hamulcowe inne niż wymienione w 16 01 11
134.16 01 17 - Metale żelazne
135.16 01 18 - Metale nieżelazne
136.16 01 19 - Tworzywa sztuczne
137.16 01 20 - Szkło
138.16 01 22 - Inne niewymienione elementy
139.16 01 99 - Inne niewymienione odpady
140.16 02 14 - Zużyte urządzenia inne niż wymienione w 16 02 09 do 16 02 13
141.16 02 16 - Elementy usunięte z zużytych urządzeń inne niż wymienione w 16 02 15
142.16 06 04 - Baterie alkaliczne (z wyłączeniem 16 06 03)
143.16 06 05 - Inne baterie i akumulatory
144.16 07 99 - Inne niewymienione odpady
145.16 08 01 - Zużyte katalizatory zawierające złoto, srebro, ren, rod, pallad, iryd lub platynę (z wyłączeniem 16 08 07)
146.16 08 03 - Zużyte katalizatory zawierające metale przejściowe lub ich związki inne niż wymienione w 16 08 02
147.16 08 04 - Zużyte katalizatory stosowane do katalitycznego krakingu w procesie fluidyzacyjnym (z wyłączeniem 16 08 07)
148.16 11 02 - Węglowodory pochodne okładziny piecowe i materiały ogniotrwałe z procesów metalurgicznych inne niż wymienione w 16 11 01
149.16 11 04 - Okładziny piecowe i materiały ogniotrwałe z procesów metalurgicznych inne niż wymienione w 16 11 03
150.16 11 06 - Okładziny piecowe i materiały ogniotrwałe z procesów niemetallurgicznych inne niż wymienione w 16 11 05
151.17 01 01 - Odpady betonu oraz gruz betonowy z rozbiórek i remontów
152.17 01 02 - Gruz ceglany
153.17 01 03 - odpady innych materiałów ceramicznych i elementów wyposażenia
154.17 01 07 - Zmieszane odpady z betonu, gruzu ceglanego, odpadowych materiałów ceramicznych i elementów wyposażenia inne niż wymienione w 17 01 06
155.17 01 80 - Usunięte tynki, tapety, okleiny

itp.
156.17 01 81 - Odpady z remontów i
przebudowy dróg
157.17 01 82 - Inne niewymienione odpady
158.17 02 01 - Drewno
159.17 02 02 - Szkło
160.17 02 03 - Tworzywa sztuczne
161.17 03 02 - Asfalt inny niż wymieniony w 17
03 01
162.17 03 80 - Odpadowa papa
163.17 04 01 - Miedź, brąz, mosiądz
164.17 04 02 - Aluminium
165.17 04 03 - Ołów
166.17 04 04 - Cynk
167.17 04 05 - Żelazo i stal
168.17 04 06 - Cyna
169.17 04 07 - Mieszanki metali
170.17 04 11 - Kable inne niż wymienione w 17
04 10
171.17 05 04 - Gleba i ziemia, w tym
kamienie, inne niż wymienione w 17
05 03
172.17 05 06 - Urobek z pogłębiania inny niż
wymieniony w 17 05 05
173.17 05 08 - Tłuczeń torowy (kruszywo) inny
niż wymieniony w 17 05 07
174.17 06 04 - Materiały izolacyjne inne niż
wymienione w 17 06 01 i 17 06 03
175.17 08 02 - Materiały konstrukcyjne
zawierające gips inne niż wymienione w 17 08
01
176.17 09 04 - Zmieszane odpady z budowy,
remontów i demontażu inne niż wymienione w
17 09 01, 17 09 02 i 17 09 03
177.19 01 02 - Żłom żelazny usunięty z
popiołów paleniskowych
178.19 01 12 - Żużle i popioły paleniskowe inne
niż wymienione w 19 01 11
179.19 02 99 - Inne niewymienione odpady
180.19 04 01 - Zeszlone odpady
181.19 05 01 - Nieprzekompostowane frakcje
odpadów komunalnych i podobnych
182.19 05 02 - Nieprzekompostowane frakcje
odpadów pochodzenia zwierzęcego i roślinnego
183.19 05 03 - Kompost nieodpowiadający
wymaganiom (nienadający się do
wykorzystania)
184.19 05 99 - Inne niewymienione odpady
185.19 06 03 - Ciecze z beztlenowego rozkładu
odpadów komunalnych
186.19 10 01 - Odpady żelaza i stali
187.19 10 02 - odpady metali nieżelaznych
188.19 12 02 - Metale żelazne
189.19 12 03 - Metale nieżelazne
190.19 12 04 - Tworzywa sztuczne i guma
191.19 12 05 - Szkło
192.19 12 08 - Tekstylia
193.19 12 09 - Minerale (np. piasek, kamienie)
194.19 12 10 - Odpady palne (paliwo
alternatywne)
195.19 12 12 - Inne odpady (w tym
zmieszane substancje i przedmioty) z
mechanicznej obróbki odpadów inne niż
wymienione w 19 12 11
196.20 01 01 - Papier i tektura
197.20 01 02 - Szkło
198.20 01 08 - Odpady kuchenne ulegające

biodegradacji

199.20 02 01 - Odpady ulegające biodegradacji

200.20 02 02 - Gleba i ziemia, w tym kamienie

201.20 02 03 - Inne odpady nieulegające

biodegradacji

202.20 03 01 - Niesegregowane (zmieszane)

odpady komunalne

203.20 03 03 - Odpady z czyszczenia ulic i
placów

204.20 03 07 - Odpady wielkogabarytowe

DANE JEDNOSTKI ORGANIZACYJNEJ

**Nazwa jednostki: Apteka Goździkowej s.c. mgr farm. Agata Blana mgr farm. Bogumiła
Bereśniewicz - Blana
Adres: Katowicka 26, 46-200 Kluczbork
NIP : 751-16-43-808
Regon: 532390176
TEL. :**

OKRES: -

DANE JEDNOSTKI ORGANIZACYJNEJ

Nazwa jednostki: Gospodarstwo Rolne Borek s.c. Andrzej Stasiak, Ryszard Duszyński

Adres: , 46-220 Buczyna

NIP : 751-16-44-788

Regon: 532396658

TEL. : 0601 89 87 65

OKRES: -

DANE JEDNOSTKI ORGANIZACYJNEJ

Nazwa jednostki: STEGU Spółka z o.o.

Adres: Dworcowa 8, 46-025 Jełowa

NIP : 991-00-76-849

Regon: 532411814

TEL. : 48 77 421 12 24

OKRES: -

DANE JEDNOSTKI ORGANIZACYJNEJ

Nazwa jednostki: Panaceum Guzowscy sp. jawna
Adres: Wolności 6, 46-203 Kluczbork
NIP : 75116551452
Regon: 532414244
TEL. : 77 418 48 39

OKRES: 2011-03-14 - 2011-03-14

Formularz N - karta informacyjna dla dokumentów od listopada 2010r

	Wszystkie dokumenty od listopada 2010r	
1	Numer karty / rok	25/2011
2	Rodzaj dokumentu	Inny dokument
3	Temat dokumentu	Inne
4	Nazwa dokumentu	Informacja o wytwarzanych odpadach oraz sposobach gospodarowania wytworzonymi odpadami.
5	Zakres przedmiotowy (opis)	Wytwarzanie odpadów w wyniku świadczenia usług medycznych. Dotyczy: miasto i gm. Kluczbork
6	Obszar, którego dokument dotyczy	1604024 - Kluczbork - miasto
7	Znak sprawy	ROŚ.6232.10.2011.TB
8	Dokument wytworzył	Magdalena Godzwon
9	Data dokumentu	2011-03-14
10	Dokument zatwierdził	
11	Data zatwierdzenia dokumentu	
12	Miejsce przechowywania (nazwa instytucji, nazwa komórki organizacyjnej, numer pokoju, numer telefonu kontaktowego)	Starostwo Powiatowe w Kluczborku - Wydział Rolnictwa, Ochrony Środowiska i Leśnictwa, pokój nr 307 i 308, nr telef. (077) 418 52 18 wew. 170-171
13	Adres elektroniczny zawierający odnośnik do dokumentu	
14	Informacja, czy dokument jest ostateczny	Nie
15	Numery kart innych dokumentów w sprawie	
16	Data zamieszczenia danych o dokumencie w wykazie	2011-05-13
17	Zastrzeżenia dotyczące nieudostępniania informacji	
18	Uwagi	Informacja nieaktualna. Utraciła ważność dnia 23.01.2013 r., zgodnie z art. 231 ust. 2 ustawy z dnia 14.12.2012 r. o odpadach (Dz.U. z 2013 r., poz. 21).

Odpady przewidziane do wytwarzania:

L.p. Nr kodu Rodzaj odpadów ilość w Mg/rok

- 1) 09 01 01 i 09 01 04 - wodne roztwory wywoływaczy i aktywatorów, i roztwory utrwalaczy (odczynniki rentgenowskie) - 0,06 (60 l)
- 2) 16 02 13 - zużyte urządzenia zawierające niebezpieczne elementy (światłówki) - 0,005

DANE JEDNOSTKI ORGANIZACYJNEJ

Nazwa jednostki: AGROBIS S.C. Kozub Biskupice

Adres: , 46-220 Buczyna

NIP : 7511654692

Regon: 532420919

TEL. : (077) 0600347087

OKRES: -

DANE JEDNOSTKI ORGANIZACYJNEJ

Nazwa jednostki: Gabinet Stomatologiczny Jacek Hofman
Adres: Skłodowskiej 25b, 46-200 Kluczbork
NIP : 751-106-04-03
Regon: 532422350
TEL. : 0602738716

OKRES: 2010-12-01 - 2010-12-01

Formularz N - karta informacyjna dla dokumentów od listopada 2010r

	Wszystkie dokumenty od listopada 2010r	
1	Numer karty / rok	10/2010
2	Rodzaj dokumentu	Inny dokument
3	Temat dokumentu	Inne
4	Nazwa dokumentu	Informacja o wytwarzanych odpadach oraz o sposobach gospodarowania wytworzonymi odpadami.
5	Zakres przedmiotowy (opis)	Wytwarzanie odpadów niebezpiecznych i innych niż niebezpieczne.
6	Obszar, którego dokument dotyczy	1604024 - Kluczbork - miasto
7	Znak sprawy	ROŚ.7623-70/10
8	Dokument wytworzył	Emilia Uryga
9	Data dokumentu	2010-12-01
10	Dokument zatwierdził	
11	Data zatwierdzenia dokumentu	
12	Miejsce przechowywania (nazwa instytucji, nazwa komórki organizacyjnej, numer pokoju, numer telefonu kontaktowego)	Starostwo Powiatowe w Kluczborku, Wydział Rolnictwa, Ochrony Środowiska i Leśnictwa, nr pok. 307 i 308, tel. 77 418 52 18 wew. 170-171
13	Adres elektroniczny zawierający odnośnik do dokumentu	
14	Informacja, czy dokument jest ostateczny	Nie
15	Numery kart innych dokumentów w sprawie	
16	Data zamieszczenia danych o dokumencie w wykazie	2011-05-13
17	Zastrzeżenia dotyczące nieudostępniania informacji	Brak
18	Uwagi	Informacja nieaktualna. Utraciła ważność dnia 23.01.2013 r., zgodnie z art. 231 ust. 2 ustawy z dnia 14.12.2012 r. o odpadach (Dz.U. z 2013 r., poz. 21). Odpady przewidziane do wytwarzania:

ODPADY NIEBEZPIECZNE

I.p. nr kodu rodzaj ilość w kg/rok
1) 16 02 13 - zużyte urządzenia zawierające
niebezpieczne elementy inne niż wymienione w
16 02 09 do 16 02 12 (światłówki
fluorescencyjne) - 0,2
2) 18 01 02 - części ciała i organy oraz
pojemniki na krew i konserwaty służące do jej
przechowywania (z wyłączeniem 18 01 03) -
usunięte zęby - 0,1
3) 18 01 03 - inne odpady, które zawierają żywe
drobnoustroje chorobotwórcze lub ich
toksyny oraz inne formy zdolne do przeniesienia
materiału genetycznego, o których wiadomo lub
co do których istnieją wiarygodne podstawy do
sądzenia, że wywołują choroby u ludzi i
zwierząt, z wyłączeniem 18 01 80 i 18 01 82 -
25

ODPADY INNE NIŻ NIEBEZPIECZNE

I.p. nr kodu rodzaj ilość w kg/rok
1) 18 01 09 - leki inne niż wymienione w 18 01
08 - 0,2

DANE JEDNOSTKI ORGANIZACYJNEJ

Nazwa jednostki: Chempest Wołczyn Jarosław Kazikowski

Adres: Szymonowska 6, 46-250 Wołczyn

NIP : 747-132-87-90

Regon: 532423817

TEL. : (077) 418 82 41

OKRES: -

DANE JEDNOSTKI ORGANIZACYJNEJ

Nazwa jednostki: Niepubliczny Zakład Opieki Zdrowotnej "PULMO" s.c.

Adres: Poniatowskiego 22, 46-200 Kluczbork

NIP : 751-16-58-388

Regon: 532427608

TEL. : 077 418 24 66

OKRES: -

DANE JEDNOSTKI ORGANIZACYJNEJ

Nazwa jednostki: P.P.U.H. Sarnicki Mariusz
Adres: Namysłowska 37A, 46-250 Wolczyn
NIP : 751-152-26-77
Regon: 532428826
TEL. : (077) 414 54 69

OKRES: -

DANE JEDNOSTKI ORGANIZACYJNEJ

Nazwa jednostki: F.H.U. "FARMER" Zdzisław Solecki

Adres: Fabryczna 3A, 46-200 Kluczbork

NIP : 751-137-15-11

Regon: 532433075

TEL. : 077 418 18 80

OKRES: -

DANE JEDNOSTKI ORGANIZACYJNEJ

Nazwa jednostki: Sklep Spożywczo-Przemysłowy "DOROTKA" Jantos Dorota

Adres: Ogrodowa 8, 46-280 Jasienie

NIP : 7511603335

Regon: 532437386

TEL. :

OKRES: -

DANE JEDNOSTKI ORGANIZACYJNEJ

Nazwa jednostki: Zakład Produkcyjno-Handlowy Stanisław Płaza

Adres: Namysłowska 56A, 46-250 Wolczyn

NIP : 751-137-00-90

Regon: 532438530

TEL. : 077 414 54 97

OKRES: -

DANE JEDNOSTKI ORGANIZACYJNEJ

Nazwa jednostki: Solarium i Studio Tatuażu "LIZARD" Dominik Noga

Adres: Mickiewicza 16/18, 46-200 Kluczbork

NIP : 576-146-30-87

Regon: 532439110

TEL. :

OKRES: -

DANE JEDNOSTKI ORGANIZACYJNEJ

Nazwa jednostki: Gabinet Weterynaryjny lek.wet. Waław Kawalec

Adres: Żeromskiego 3b, 46-200 Kluczbork

NIP : 7511007886

Regon: 532442660

TEL. : 77 418 12 16

OKRES: 2011-04-07 - 2011-04-07

Formularz N - karta informacyjna dla dokumentów od listopada 2010r

	Wszystkie dokumenty od listopada 2010r	
1	Numer karty / rok	39/2011
2	Rodzaj dokumentu	Inny dokument
3	Temat dokumentu	Inne
4	Nazwa dokumentu	Informacja o wytwarzanych odpadach oraz o sposobach gospodarowania wytworzonymi odpadami
5	Zakres przedmiotowy (opis)	Wytwarzanie odpadów niebezpiecznych i innych niż niebezpieczne
6	Obszar, którego dokument dotyczy	1604024 - Kluczbork - miasto
7	Znak sprawy	ROŚ.6232.9.2011
8	Dokument wytworzył	Emilia Uryga
9	Data dokumentu	2011-04-07
10	Dokument zatwierdził	
11	Data zatwierdzenia dokumentu	
12	Miejsce przechowywania (nazwa instytucji, nazwa komórki organizacyjnej, numer pokoju, numer telefonu kontaktowego)	Starostwo Powiatowe w Kluczborku, Wydział Rolnictwa, Ochrony Środowiska i Leśnictwa, ul. Katowicka 1, 46-200 Kluczbork, pok. 307-308, tel. 77 418 52 18 wew. 170-171.
13	Adres elektroniczny zawierający odnośnik do dokumentu	
14	Informacja, czy dokument jest ostateczny	Nie
15	Numery kart innych dokumentów w sprawie	
16	Data zamieszczenia danych o dokumencie w wykazie	2011-05-30
17	Zastrzeżenia dotyczące nieudostępniania informacji	
18	Uwagi	Informacja nieaktualna. Utraciła ważność dnia 23.01.2013 r., zgodnie z art. 231 ust. 2 ustawy z dnia 14.12.2012 r. o odpadach (Dz.U. z 2013 r., poz. 21). Rodzaje odpadów przewidywanych do

wytwarzania:

ODPADY NIEBEZPIECZNE

L.p. nr kodu rodzaj ilość w Mg/rok

1) 16 02 13 - świetłówki - 0,0005

2) 18 02 02 - inne odpady, które zawierają drobnoustroje chorobotwórcze lub ich toksyny oraz inne formy zdolne do przeniesienia materiału genetycznego, o których wiadomo lub co do których istnieją wiarygodne podstawy do sądenia, że wywołują choroby u ludzi i zwierząt - 0,015

ODPADY INNE NIŻ NIEBEZPIECZNE

L.p. nr kodu rodzaj ilość w Mg/rok

1) 18 02 08 - leki inne niż wymienione w 18 02 07 - 0,002

DANE JEDNOSTKI ORGANIZACYJNEJ

Nazwa jednostki: Gabinet Weterynaryjny lek.wet. Stanisław Choczaj

Adres: Żeromskiego 3b, 46-200 Kluczbork

NIP : 7511007863

Regon: 532442708

TEL. : 77 418 12 16

OKRES: 2011-03-25 - 2011-03-25

Formularz N - karta informacyjna dla dokumentów od listopada 2010r

	Wszystkie dokumenty od listopada 2010r	
1	Numer karty / rok	40/2011
2	Rodzaj dokumentu	Inny dokument
3	Temat dokumentu	Inne
4	Nazwa dokumentu	Informacja o wytwarzanych odpadach oraz o sposobach gospodarowania wytworzonymi odpadami
5	Zakres przedmiotowy (opis)	Wytwarzanie odpadów niebezpiecznych i innych niż niebezpieczne
6	Obszar, którego dokument dotyczy	1604024 - Kluczbork - miasto
7	Znak sprawy	ROŚ.6232.10.2011
8	Dokument wytworzył	Emilia Uryga
9	Data dokumentu	2011-03-25
10	Dokument zatwierdził	
11	Data zatwierdzenia dokumentu	
12	Miejsce przechowywania (nazwa instytucji, nazwa komórki organizacyjnej, numer pokoju, numer telefonu kontaktowego)	Starostwo Powiatowe w Kluczborku, Wydział Rolnictwa, Ochrony Środowiska i Leśnictwa, ul. Katowicka 1, 46-200 Kluczbork, pok. 307-308, tel. 77 418 52 18 wew. 170-171.
13	Adres elektroniczny zawierający odnośnik do dokumentu	
14	Informacja, czy dokument jest ostateczny	Nie
15	Numery kart innych dokumentów w sprawie	
16	Data zamieszczenia danych o dokumencie w wykazie	2011-05-20
17	Zastrzeżenia dotyczące nieudostępniania informacji	
18	Uwagi	Informacja nieaktualna. Utraciła ważność dnia 23.01.2013 r., zgodnie z art. 231 ust. 2 ustawy z dnia 14.12.2012 r. o odpadach (Dz.U. z 2013 r., poz. 21). Rodzaje odpadów przewidywanych do

wytwarzania:

ODPADY NIEBEZPIECZNE

L.p. nr kodu rodzaje ilość w Mg/rok

1) 16 02 13 - świetlówki - 0,0005

2) 18 02 02 - inne odpady, które zawierają żywe drobnoustroje chorobotwórcze lub ich toksyny oraz inne formy zdolne do przeniesienia materiału genetycznego, o których wiadomo lub co do których istnieją wiarygodne podstawy do sądenia, że wywołują choroby u ludzi i zwierząt - 0,015

ODPADY INNE NIŻ NIEBEZPIECZNE

L.p. nr kodu rodzaje ilość w Mg/rok

1) 18 02 08 - leki inne niż wymienione w 18 02 07 - 0,002

DANE JEDNOSTKI ORGANIZACYJNEJ

**Nazwa jednostki: Prywatna Praktyka Stomatologiczna lek.stom. Jolanta Nowak, lek. stom.
Radosław Nowak s.c.
Adres: Powstańców 1, 46-250 Wolczyn
NIP : 7511662763
Regon: 532448007
TEL. : 077 418 91 89**

OKRES: -

DANE JEDNOSTKI ORGANIZACYJNEJ

Nazwa jednostki: Jadwiga Witczak
Adres: Os.Młodych 9B/1, 46-250 Wolczyn
NIP : 751-102-99-42
Regon: 532448065
TEL. : (077) 474 22 80

OKRES: -

DANE JEDNOSTKI ORGANIZACYJNEJ

Nazwa jednostki: P.H.U. KAMIR K.Szemińska , M. Więckowski s.c.

Adres: Wałowa, 46-220 Buczyna

NIP : 7511664584

Regon: 532451759

TEL. : 0774134949

OKRES: -

DANE JEDNOSTKI ORGANIZACYJNEJ

Nazwa jednostki: Zakład Handlowo-Uslugowy "BALOON" s.c. Jolanta, Stanisław Wróbel

Adres: Byczyńska 89, 46-203 Kluczbork

NIP : 7511667482

Regon: 532458112

TEL. : 077 418 49 45

OKRES: -

DANE JEDNOSTKI ORGANIZACYJNEJ

Nazwa jednostki: Salon Myśliwski DEER Sp. z o.o.

Adres: Katowicka 14, 46-200 Kluczbork

NIP : 754-27-79-868

Regon: 532466620

TEL. : 606 484 422

OKRES: -

DANE JEDNOSTKI ORGANIZACYJNEJ

Nazwa jednostki: MARCEGAGLIA POLAND Sp. z o.o.

Adres: Kaliska 72, 46-320 Praszka

NIP : 5761485249

Regon: 532467246

TEL. :

OKRES: 2011-02-01 - 2020-09-11

Formularz N - karta informacyjna dla dokumentów od listopada 2010r

	Wszystkie dokumenty od listopada 2010r	
1	Numer karty / rok	75/2011
2	Rodzaj dokumentu	Wniosek o wydanie decyzji
3	Temat dokumentu	Inne
4	Nazwa dokumentu	Wniosek o zmianę pozwolenia nr ROŚ.EU.7623-20/10 z dnia 04.05.2010 r. na wytwarzanie odpadów.
5	Zakres przedmiotowy (opis)	Zwiększenie ilości wytwarzanych rodzajów odpadów.
6	Obszar, którego dokument dotyczy	1608 - Powiat oleski
7	Znak sprawy	ROŚ.6220.1.2011
8	Dokument wytworzył	Emilia Uryga
9	Data dokumentu	2011-03-01
10	Dokument zatwierdził	
11	Data zatwierdzenia dokumentu	
12	Miejsce przechowywania (nazwa instytucji, nazwa komórki organizacyjnej, numer pokoju, numer telefonu kontaktowego)	Starostwo Powiatowe w Kluczborku, Wydział Rolnictwa, Ochrony Środowiska i Leśnictwa, ul. Katowicka 1, 46-200 Kluczbork, pok. 307-308, tel. 77 418 52 18 wew. 170-171.
13	Adres elektroniczny zawierający odnośnik do dokumentu	
14	Informacja, czy dokument jest ostateczny	Nie
15	Numery kart innych dokumentów w sprawie	76/2011
16	Data zamieszczenia danych o dokumencie w wykazie	2011-06-21
17	Zastrzeżenia dotyczące nieudostępniania informacji	
18	Uwagi	Dokument nieaktualny.

Formularz N - karta informacyjna dla dokumentów od listopada 2010r

	Wszystkie dokumenty od listopada 2010r	
1	Numer karty / rok	76/2011
2	Rodzaj dokumentu	Decyzja
3	Temat dokumentu	Inne
4	Nazwa dokumentu	Zmiana za zgodą stron decyzji nr ROŚ.EU.7623-20/10 z dnia 04.05.2010 r. udzielającej pozwolenia Sp. z o.o. MARCEGAGLIA POLAND, ul. kaliska 72, 46-320 Praszka, na wytwarzanie odpadów, które powstają w związku z eksploatacją instalacji ZAKŁADU PRODUKCJI RUR MARCEGAGLIA POLAND W LIGOCIE DOLNEJ k/KLUCZBORKA, dz. o nr ewid. 613 i 219/4 obręb Ligota Dolna.
5	Zakres przedmiotowy (opis)	Zwiększenie ilości wytwarzanych rodzajów odpadów.
6	Obszar, którego dokument dotyczy	1608 - Powiat oleski
7	Znak sprawy	ROŚ.6220.1.2011
8	Dokument wytworzył	Emilia Uryga
9	Data dokumentu	2011-03-25
10	Dokument zatwierdził	
11	Data zatwierdzenia dokumentu	
12	Miejsce przechowywania (nazwa instytucji, nazwa komórki organizacyjnej, numer pokoju, numer telefonu kontaktowego)	Starostwo Powiatowe w Kluczborku, Wydział Rolnictwa, Ochrony Środowiska i Leśnictwa, ul. Katowicka 1, 46-200 Kluczbork, pok. 307-308, tel. 77 418 52 18 wew. 170-171.
13	Adres elektroniczny zawierający odnośnik do dokumentu	
14	Informacja, czy dokument jest ostateczny	Tak
15	Numery kart innych dokumentów w sprawie	75/2011
16	Data zamieszczenia danych o dokumencie w wykazie	2011-06-14
17	Zastrzeżenia dotyczące nieudostępniania informacji	
18	Uwagi	Dokument nieaktualny. Dotychczasowe brzmienie pkt 2 ppkt 3 zestawienia tabelarycznego poz. 2 kol. 3 dotyczącej ilości wytwarzanych odpadów niebezpiecznych, zastąpić nowym brzmieniem: L.p. Nr kodu i rodzaje odpadów niebezpiecznych Ilość wytwarzanych odpadów niebezpiecznych w Mg/rok 2.12 01 14 - szlamy z obróbki metali

zawierające substancje niebezpieczne 400,00

Dotychczasowe brzmienie pkt 2 ppkt 4 zestawienia tabelarycznego poz. 6, 8, 9, 26, 27 kol. 3 dotyczącej ilości wytwarzanych odpadów innych niż niebezpieczne, zastąpić nowym brzmieniem:

L.p. Nr kodu i rodzaje odpadów innych niż niebezpieczne Ilość wytwarzanych odpadów innych niż niebezpieczne w Mg/rok

6.15 01 02	- opakowania z tworzyw sztucznych	400,00
8.15 01 04	- opakowania z metali	200,0
9.15 01 05	- opakowania wielomateriałowe	1,50
26.17 04 05	- żelazo i stal	400,00
27.17 04 07	- mieszaniny metali	400,00

Formularz N - karta informacyjna dla dokumentów od listopada 2010r

	Wszystkie dokumenty od listopada 2010r	
1	Numer karty / rok	83/2011
2	Rodzaj dokumentu	Inny dokument
3	Temat dokumentu	Inne
4	Nazwa dokumentu	Raport nr 036/004/11 Badania zanieczyszczeń powietrza. Pomiary emisji zanieczyszczeń do powietrza z emitora nr 7 i 8 Zakładu Marcegaglia w Ligocie Dolnej.
5	Zakres przedmiotowy (opis)	Wyniki pomiarów emisji
6	Obszar, którego dokument dotyczy	1608 - Powiat oleski
7	Znak sprawy	ROŚ.6223.2.2011
8	Dokument wytworzył	Emilia Uryga
9	Data dokumentu	2011-02-01
10	Dokument zatwierdził	
11	Data zatwierdzenia dokumentu	
12	Miejsce przechowywania (nazwa instytucji, nazwa komórki organizacyjnej, numer pokoju, numer telefonu kontaktowego)	Starostwo Powiatowe w Kluczborku, Wydział Rolnictwa, Ochrony Środowiska i Leśnictwa, ul. Katowicka 1, 46-200 Kluczbork, pok. 307-308, tel. 77 418 52 18 wew. 170-171.
13	Adres elektroniczny zawierający odnośnik do dokumentu	
14	Informacja, czy dokument jest ostateczny	Nie
15	Numery kart innych dokumentów w sprawie	84/2011 , 85/2011 , 134/2011
16	Data zamieszczenia danych o dokumencie w wykazie	2011-06-21
17	Zastrzeżenia dotyczące nieudostępniania informacji	
18	Uwagi	<p>Emisja uzyskana w wyniku pomiaru:</p> <p>Nr badania 36/1/11</p> <p>Odciąg znad linii produkcji rur Linia B- emitor E8</p> <p>I.p. substancja jednostka miary wynik pomiarów</p> <p style="text-align: right;">średnia</p> <p>1) pył - kg/h - p.g.o.* 2) pył PM10 - kg/h - p.g.o.* 3)NOx - kg/h - 0,2290 4) Fe w pyle PM10 - kg/h - p.g.o.* *wynik poniżej granicy oznaczalności</p> <p>Ilość gazów lub pyłów dopuszczonych do wprowadzenia do powietrza</p>

I.p. substancja jednostka miary wynik pomiarów

- 1) pył PM10 - kg/h - 0,0799
- 2) NOx - kg/h - 0,0799
- 3) Fe w pyle PM10 - kg/h - 0,0799

Przekroczenie:

- 1) pył PM10 - przekroczenia nie stwierdzono
- 2) NOx - kg/h - przekroczenia nie stwierdzono
- 3) Fe w pyle PM10 - przekroczenia nie stwierdzono

Emisja uzyskana w wyniku pomiaru:

Nr badania 36/2/11

Odciąg znad linii produkcji rur Linia C - emitor E7

I.p. substancja jednostka miary wynik pomiarów

średnia

- 1) pył - kg/h - p.g.o.*
- 2) pył PM10 - kg/h - p.g.o.*
- 3) NOx - kg/h - 0,2290
- 4) Fe w pyle PM10 - kg/h - p.g.o.*

*wynik poniżej granicy oznaczalności

Ilość gazów lub pyłów dopuszczonych do wprowadzenia do powietrza

I.p. substancja jednostka miary wynik pomiarów

- 1) pył PM10 - kg/h - 0,0799
- 2) NOx - kg/h - 0,0799
- 3) Fe w pyle PM10 - kg/h - 0,0799

Przekroczenie:

- 1) pył PM10 - przekroczenia nie stwierdzono
- 2) NOx - kg/h - przekroczenia nie stwierdzono
- 3) Fe w pyle PM10 - przekroczenia nie stwierdzono

Formularz N - karta informacyjna dla dokumentów od listopada 2010r

	Wszystkie dokumenty od listopada 2010r	
1	Numer karty / rok	84/2011
2	Rodzaj dokumentu	Inny dokument
3	Temat dokumentu	Inne
4	Nazwa dokumentu	Raport nr 079/042/11 Badania zanieczyszczeń powietrza.
5	Zakres przedmiotowy (opis)	Wyniki pomiarów emisji zanieczyszczeń do powietrza z emitora nr 5 - odciąg znad linii produkcji rur - linia D. Zakład Marcegaglia w Ligocie Dolnej.
6	Obszar, którego dokument dotyczy	1608 - Powiat oleski
7	Znak sprawy	ROŚ.6223.2.2011
8	Dokument wytworzył	Emilia Uryga
9	Data dokumentu	2011-03-01
10	Dokument zatwierdził	
11	Data zatwierdzenia dokumentu	
12	Miejsce przechowywania (nazwa instytucji, nazwa komórki organizacyjnej, numer pokoju, numer telefonu kontaktowego)	Starostwo Powiatowe w Kluczborku, Wydział Rolnictwa, Ochrony Środowiska i Leśnictwa, ul. Katowicka 1, 46-200 Kluczbork, pok. 307-308, tel. 77 418 52 18 wew. 170-171.
13	Adres elektroniczny zawierający odnośnik do dokumentu	
14	Informacja, czy dokument jest ostateczny	Nie
15	Numery kart innych dokumentów w sprawie	83/2011 , 85/2011 , 134/2011
16	Data zamieszczenia danych o dokumencie w wykazie	2011-06-21
17	Zastrzeżenia dotyczące nieudostępniania informacji	
18	Uwagi	<p>Emisja uzyskana w wyniku pomiaru:</p> <p>Nr badania 79/1/11</p> <p>Odciąg znad linii produkcji rur Linia D- emitor E5</p> <p>I.p. substancja jednostka miary wynik pomiarów</p> <p style="text-align: right;">średnia</p> <p>1) pył - kg/h - p.g.o.* 2) pył PM10 - kg/h - p.g.o.* 3)NOx - kg/h - 0,02480 4) Fe w pyle PM10 - kg/h - p.g.o.* *wynik poniżej granicy oznaczalności</p> <p>Ilość gazów lub pyłów dopuszczonych do wprowadzenia do powietrza</p>

I.p. substancja jednostka miary wynik pomiarów

- 1) pył PM10 - kg/h - 0,0799
- 2) NOx - kg/h - 0,0799
- 3) Fe w pyłe PM10 - kg/h - 0,0799

Przekroczenie:

- 1) pył PM10 - przekroczenia nie stwierdzono
- 2) NOx - kg/h - przekroczenia nie stwierdzono
- 3) Fe w pyłe PM10 - przekroczenia nie stwierdzono

Formularz N - karta informacyjna dla dokumentów od listopada 2010r

	Wszystkie dokumenty od listopada 2010r	
1	Numer karty / rok	85/2011
2	Rodzaj dokumentu	Inny dokument
3	Temat dokumentu	Inne
4	Nazwa dokumentu	Raport nr 167/288/11 Badania zanieczyszczeń powietrza.
5	Zakres przedmiotowy (opis)	Wyniki pomiarów emisji zanieczyszczeń do powietrza z emitora E-6, odciąg z nad linii produkcji rur - linia E. Zakład Maregaglia w Ligocie Dolnej.
6	Obszar, którego dokument dotyczy	1608 - Powiat oleski
7	Znak sprawy	ROŚ.6223.2.2011
8	Dokument wytworzył	Emilia Uryga
9	Data dokumentu	2011-05-13
10	Dokument zatwierdził	
11	Data zatwierdzenia dokumentu	
12	Miejsce przechowywania (nazwa instytucji, nazwa komórki organizacyjnej, numer pokoju, numer telefonu kontaktowego)	Starostwo Powiatowe w Kluczborku, Wydział Rolnictwa, Ochrony Środowiska i Leśnictwa, ul. Katowicka 1, 46-200 Kluczbork, pok. 307-308, tel. 77 418 52 18 wew. 170-171.
13	Adres elektroniczny zawierający odnośnik do dokumentu	
14	Informacja, czy dokument jest ostateczny	Nie
15	Numery kart innych dokumentów w sprawie	83/2011 , 84/2011 , 134/2011
16	Data zamieszczenia danych o dokumencie w wykazie	2011-06-14
17	Zastrzeżenia dotyczące nieudostępniania informacji	
18	Uwagi	<p>Emisja uzyskana w wyniku pomiaru:</p> <p>Nr badania 167/1/11</p> <p>Odciąg znad linii produkcji rur Linia E- emitor E6</p> <p>I.p. substancja jednostka miary wynik pomiarów średnia</p> <p>1) pył - kg/h - p.g.o.* 2) pył PM10 - kg/h - p.g.o.* 3) NOx - kg/h - 0,03235 4) Fe w pyle PM10 - kg/h - p.g.o.* *wynik poniżej granicy oznaczalności</p> <p>Ilość gazów lub pyłów dopuszczonych do wprowadzenia do powietrza</p>

I.p. substancja jednostka miary wynik pomiarów

- 1) pył PM10 - kg/h - 0,0799
- 2) NOx - kg/h - 0,0799
- 3) Fe w pyłe PM10 - kg/h - 0,0799

Przekroczenie:

- 1) pył PM10 - przekroczenia nie stwierdzono
- 2) NOx - kg/h - przekroczenia nie stwierdzono
- 3) Fe w pyłe PM10 - przekroczenia nie stwierdzono

Formularz N - karta informacyjna dla dokumentów od listopada 2010r

	Wszystkie dokumenty od listopada 2010r	
1	Numer karty / rok	106/2011
2	Rodzaj dokumentu	Analiza, opracowanie ekofizjograficzne, wyniki badań i pomiarów
3	Temat dokumentu	Ochrona wód
4	Nazwa dokumentu	Wyniki badań ścieków opadowych wyprowadzanych do rowu
5	Zakres przedmiotowy (opis)	ściek opadowy z wylotu do rowu 1/2011
6	Obszar, którego dokument dotyczy	1604025 - Kluczbork - obszar wiejski
7	Znak sprawy	ROŚ.6324.19.
8	Dokument wytworzył	Magdalena Godzwon
9	Data dokumentu	2011-05-30
10	Dokument zatwierdził	
11	Data zatwierdzenia dokumentu	
12	Miejsce przechowywania (nazwa instytucji, nazwa komórki organizacyjnej, numer pokoju, numer telefonu kontaktowego)	Starostwo Powiatowe w Kluczborku ul. Katowicka 1, 46-200 Kluczbork - Wydział Rolnictwa, Ochrony Środowiska i Leśnictwa, pokój nr 307 i 308, nr tel. (077) 418 52 18 wew. 170-171.
13	Adres elektroniczny zawierający odnośnik do dokumentu	
14	Informacja, czy dokument jest ostateczny	Nie
15	Numery kart innych dokumentów w sprawie	204/2011
16	Data zamieszczenia danych o dokumencie w wykazie	2011-06-21
17	Zastrzeżenia dotyczące nieudostępniania informacji	
18	Uwagi	Wyniki analiz ścieków opadowych pobranych 13.05.2011r.: Parametr-wynik/dopuszczalna - jednostki zawiesin ogólnych - 7,2/100 mg/l węglowodorów ropopochodnych - <0,04/15 mg/l

Formularz N - karta informacyjna dla dokumentów od listopada 2010r

	Wszystkie dokumenty od listopada 2010r	
1	Numer karty / rok	126/2011
2	Rodzaj dokumentu	Wniosek o wydanie decyzji
3	Temat dokumentu	Inne
4	Nazwa dokumentu	Wniosek o zmianę decyzji nr ROŚ.EU.7623-20/10 z dnia 04.05.2010 r. ze zm. nr ROŚ.EU.7623-51/10 z dnia 24.09.2010 r., ze zm. nr ROŚ.6220.1.2011.EU z dnia 25.03.2011 r. udzielającą pozwolenia Sp. z o.o. MARCEGAGLIA POLAND, ul. Kaliska 72, 46-320 Praszka, na wytwarzanie odpadów , które powstają w związku z eksploatacją instalacji ZAKŁADU PRODUKCJI RUR MARCEGAGLIA POLAND W LIGOCIE DOLNEJ k/KLUCZBORKA.
5	Zakres przedmiotowy (opis)	Zwiększenie ilości wytwarzanych rodzajów odpadów niebezpiecznych i innych niż niebezpieczne.
6	Obszar, którego dokument dotyczy	1604023 - Kluczbork
7	Znak sprawy	ROŚ.6220.3.2011
8	Dokument wytworzył	Emilia Uryga
9	Data dokumentu	2011-06-07
10	Dokument zatwierdził	
11	Data zatwierdzenia dokumentu	
12	Miejsce przechowywania (nazwa instytucji, nazwa komórki organizacyjnej, numer pokoju, numer telefonu kontaktowego)	Starostwo Powiatowe w Kluczborku, Wydział Rolnictwa, Ochrony Środowiska i Leśnictwa, ul. Katowicka 1, 46-200 Kluczbork, pok. 307-308, tel. 77 418 52 18 wew. 170-171.
13	Adres elektroniczny zawierający odnośnik do dokumentu	
14	Informacja, czy dokument jest ostateczny	Nie
15	Numery kart innych dokumentów w sprawie	127/2011
16	Data zamieszczenia danych o dokumencie w wykazie	2011-07-20
17	Zastrzeżenia dotyczące nieudostępniania informacji	
18	Uwagi	Dokument nieaktualny.

Formularz N - karta informacyjna dla dokumentów od listopada 2010r

	Wszystkie dokumenty od listopada 2010r	
1	Numer karty / rok	127/2011
2	Rodzaj dokumentu	Decyzja
3	Temat dokumentu	Inne
4	Nazwa dokumentu	Zmiana decyzji nr ROŚ.EU.7623-20/10 z dnia 04.05.2010 r. ze zm. nr ROŚ.EU.7623-51/10 z dnia 24.09.2010 r., ze zm. nr ROŚ.6220.1.2011.EU z dnia 25.03.2011 r. udzielającą pozwolenia Sp. z o.o. MARCEGAGLIA POLAND, ul. Kaliska 72, 46-320 Praszka, na wytwarzanie odpadów , które powstają w związku z eksploatacją instalacji ZAKŁADU PRODUKCJI RUR MARCEGAGLIA POLAND W LIGOCIE DOLNEJ k/KLUCZBORKA.
5	Zakres przedmiotowy (opis)	Zwiększenie ilości wytwarzanych rodzajów odpadów niebezpiecznych i innych niż niebezpieczne
6	Obszar, którego dokument dotyczy	1604023 - Kluczbork
7	Znak sprawy	ROŚ.6220.3.2011
8	Dokument wytworzył	Emilia Uryga
9	Data dokumentu	2011-06-20
10	Dokument zatwierdził	
11	Data zatwierdzenia dokumentu	
12	Miejsce przechowywania (nazwa instytucji, nazwa komórki organizacyjnej, numer pokoju, numer telefonu kontaktowego)	Starostwo Powiatowe w Kluczborku, Wydział Rolnictwa, Ochrony Środowiska i Leśnictwa, ul. Katowicka 1, 46-200 Kluczbork, pok. 307-308, tel. 77 418 52 18 wew. 170-171.
13	Adres elektroniczny zawierający odnośnik do dokumentu	
14	Informacja, czy dokument jest ostateczny	Nie
15	Numery kart innych dokumentów w sprawie	126/2011
16	Data zamieszczenia danych o dokumencie w wykazie	2011-07-19
17	Zastrzeżenia dotyczące nieudostępniania informacji	
18	Uwagi	Dokument nieaktualny. ODPADY NIEBEZPIECZNE L.p. - zgodna z decyzją macierzystą, Nr kodu i rodzaje odpadów niebezpiecznych, Ilość wytwarzanych odpadów niebezpiecznych w Mg/rok 3.12 01 18 - szlamy z obróbki i metali

zawierające oleje (np. szlamy ze szlifowania, gładzenia i pokrywania) - 100,000
4.12 03 02 - odpady z odtłuszczenia parą - 5,000
5.13 01 10 - mineralne oleje hydrauliczne niezawierające związków chlorowcoorganicznych - 1,000
6.13 01 13 - inne oleje hydrauliczne - 1,000
7.13 02 05 - mineralne oleje silnikowe, przekładniowe i smarowe niezawierające związków chlorowcoorganicznych- 1,000
8.13 02 06 - syntetyczne oleje silnikowe, przekładniowe i smarowe -1,000
9.13 02 08 - inne oleje silnikowe, przekładniowe i smarowe - 1,000
10.15 01 10 - opakowania zawierające pozostałości substancji niebezpiecznych lub nimi zanieczyszczone (np. środkami ochrony roślin I i II klasy toksyczności - bardzo toksyczn i toksyczne) - np. olejami, smarami, płynami - 18,500
11.15 01 11 - opakowania z metali zawierające niebezpieczne porowate elementy wzmocnienia konstrukcyjnego (np. azbest), włącznie z pustymi pojemnikami ciśnieniowymi - 100,000
12.15 02 02 - sorbenty, materiały filtracyjne (w tym filtry olejowe nieujęte w innych grupach), tkaniny do wycierania (np. szmaty, ścierki) i ubrania ochronne zanieczyszczone substancjami niebezpiecznymi (np. PCB) - 12,000
14.16 01 07 - filtry olejowe - 1,000
15.16 02 13 - zużyte urządzenia zawierające niebezpieczne elementy inne niż wymienione w 16 02 09 do 16 02 12 - 2,000
16.16 02 15 - niebezpieczne elementy lub części składowe usunięte z zużytych urządzeń - 2,000
17.16 03 03 - nieorganiczne odpady zawierające substancje niebezpieczne - 2,000
18.16 03 05 - organiczne odpady zawierające substancje niebezpieczne - 3,000
19.16 06 01 - baterie i akumulatory ołowiowe - 6,000

ODPADY INNE NIŻ NIEBEZPIECZNE

L.p. - zgodnie z decyzją macierzystą, Nr kodu i rodzaje odpadów innych niż niebezpieczne, Ilość wytwarzanych odpadów innych niż niebezpieczne w Mg/rok

3.12 01 13 - odpady spawalnicze - 1,000
4.12 01 21 - zużyte materiały szlifierskie inne niż wymienione w 12 02 20 - 2,000
8.15 01 04 - opakowania z metali - 700,000
9.15 01 05 - opakowania wielomateriałowe - 20,000
10.15 02 03 - sorbenty, materiały filtracyjne, tkaniny do wycierania (np. szmaty, ścierki) i ubrania ochronne inne niż wymienione w 15 02 02 -1,000
11.16 01 03 - zużyte opony - 0,500
12.16 01 12 - okładziny hamulcowe inne niż wymienione w 16 01 11 -0,100
13.16 01 17 - metale żelazne - 0,500

14.16 01 19 - tworzywa sztuczne- 0,500
15.16 01 22 - inne niewymienione elementy-
0,200
18.16 05 09 - zużyte chemikalia inne niż
wymienione w 16 05 06, 16 05 07 lub 16
05 08 - 0,500
19.16 06 04 - baterie alkaliczne (z wyłączeniem
16 06 03) - 0,100
21.17 01 01 - odpady betonu oraz gruz
betonowy z rozbiórek i remontów - 100,000
22.17 01 07 - zmieszane odpady z betonu,
gruzu ceglanego, odpadowych materiałów
ceramicznych i elementów wyposażenia inne
niż wymienione w 17 01 06 - 100,000
23. 17 02 01 - drewno - 2,000
25.17 04 01 - miedź, brąz, mosiądz - 10,000
26.17 04 05 - żelazo i stal - 12 500,00
27.17 04 07 - mieszaniny metali 700,000
30.19 09 06 - roztwory i szlamy z regeneracji
wymienników jonitowych - 20,000

Formularz N - karta informacyjna dla dokumentów od listopada 2010r

	Wszystkie dokumenty od listopada 2010r	
1	Numer karty / rok	134/2011
2	Rodzaj dokumentu	Inny dokument
3	Temat dokumentu	Inne
4	Nazwa dokumentu	Raport nr 245/487/11 Badania zanieczyszczeń powietrza
5	Zakres przedmiotowy (opis)	Wyniki pomiarów emisji zanieczyszczeń do powietrza z emitora E-4 - Odciąg znad linii produkcji rur - Linia F. Zakład Marcegaglia w Ligocie Dolnej.
6	Obszar, którego dokument dotyczy	1604023 - Kluczbork
7	Znak sprawy	ROŚ.6223.2.2011
8	Dokument wytworzył	Emilia Uryga
9	Data dokumentu	2011-07-12
10	Dokument zatwierdził	
11	Data zatwierdzenia dokumentu	
12	Miejsce przechowywania (nazwa instytucji, nazwa komórki organizacyjnej, numer pokoju, numer telefonu kontaktowego)	Starostwo Powiatowe w Kluczborku, Wydział Rolnictwa, Ochrony Środowiska i Leśnictwa, ul. Katowicka 1, 46-200 Kluczbork, pok. 307-308, tel. 77 418 52 18 wew. 170-171.
13	Adres elektroniczny zawierający odnośnik do dokumentu	
14	Informacja, czy dokument jest ostateczny	Nie
15	Numery kart innych dokumentów w sprawie	83/2011 , 84/2011 , 85/2011
16	Data zamieszczenia danych o dokumencie w wykazie	2011-08-10
17	Zastrzeżenia dotyczące nieudostępniania informacji	
18	Uwagi	<p>Emisja uzyskana w wyniku pomiaru:</p> <p>Nr badania 245/1/11</p> <p>Odciąg znad linii produkcji rur Linia F- emitor E4</p> <p>I.p. substancja jednostka miary wynik pomiarów</p> <p style="text-align: right;">średnia</p> <p>1) pył - kg/h - p.g.o.* 2) pył PM10 - kg/h - p.g.o.* 3) NOx - kg/h - 0,0318 4) Fe w pyle PM10 - kg/h - p.g.o.* *wynik poniżej granicy oznaczalności</p> <p>Ilość gazów lub pyłów dopuszczonych do wprowadzenia do powietrza</p>

I.p. substancja jednostka miary wynik pomiarów

- 1) pył PM10 - kg/h - 0,0799
- 2) NOx - kg/h - 0,0799
- 3) Fe w pyłe PM10 - kg/h - 0,0799

Przekroczenie:

- 1) pył PM10 - przekroczenia nie stwierdzono
- 2) NOx - kg/h - przekroczenia nie stwierdzono
- 3) Fe w pyłe PM10 - przekroczenia nie stwierdzono

Formularz N - karta informacyjna dla dokumentów od listopada 2010r

	Wszystkie dokumenty od listopada 2010r	
1	Numer karty / rok	204/2011
2	Rodzaj dokumentu	Analiza, opracowanie ekofizjograficzne, wyniki badań i pomiarów
3	Temat dokumentu	Ochrona wód
4	Nazwa dokumentu	Wyniki badań ścieków opadowych wyprowadzanych do rowu
5	Zakres przedmiotowy (opis)	ściek opadowy z wylotu do rowu 2/2011
6	Obszar, którego dokument dotyczy	1604025 - Kluczbork - obszar wiejski
7	Znak sprawy	ROŚ.6324.19.
8	Dokument wytworzył	Magdalena Godzwon
9	Data dokumentu	2011-11-15
10	Dokument zatwierdził	
11	Data zatwierdzenia dokumentu	
12	Miejsce przechowywania (nazwa instytucji, nazwa komórki organizacyjnej, numer pokoju, numer telefonu kontaktowego)	Starostwo Powiatowe w Kluczborku ul. Katowicka 1, 46-200 Kluczbork - Wydział Rolnictwa, Ochrony Środowiska i Leśnictwa, pokój nr 307 i 308, nr tel. (077) 418 52 18 wew. 170-171.
13	Adres elektroniczny zawierający odnośnik do dokumentu	
14	Informacja, czy dokument jest ostateczny	Nie
15	Numery kart innych dokumentów w sprawie	106/2011
16	Data zamieszczenia danych o dokumencie w wykazie	2011-12-22
17	Zastrzeżenia dotyczące nieudostępniania informacji	
18	Uwagi	Wyniki analiz ścieków opadowych pobranych 13.05.2011r.: Parametr-wynik/dopuszczalna - jednostki zawiesin ogólnych - 10/100 mg/l węglowodorów ropopochodnych - 0,092/15 mg/l

Formularz N - karta informacyjna dla dokumentów od listopada 2010r

	Wszystkie dokumenty od listopada 2010r	
1	Numer karty / rok	112/2012
2	Rodzaj dokumentu	Analiza, opracowanie ekofizjograficzne, wyniki badań i pomiarów
3	Temat dokumentu	Ochrona wód
4	Nazwa dokumentu	Wyniki badań ścieków opadowych wyprowadzanych do rowu
5	Zakres przedmiotowy (opis)	ściek opadowy z wylotu do rowu 1/2012
6	Obszar, którego dokument dotyczy	1604025 - Kluczbork - obszar wiejski
7	Znak sprawy	ROŚ.6324.20.2012
8	Dokument wytworzył	Magdalena Godzwon
9	Data dokumentu	2012-06-26
10	Dokument zatwierdził	
11	Data zatwierdzenia dokumentu	
12	Miejsce przechowywania (nazwa instytucji, nazwa komórki organizacyjnej, numer pokoju, numer telefonu kontaktowego)	Starostwo Powiatowe w Kluczborku ul. Katowicka 1, 46-200 Kluczbork - Wydział Rolnictwa, Ochrony Środowiska i Leśnictwa, pokój nr 307 i 308, nr tel. (077) 418 52 18 wew. 170-171.
13	Adres elektroniczny zawierający odnośnik do dokumentu	
14	Informacja, czy dokument jest ostateczny	Nie
15	Numery kart innych dokumentów w sprawie	233/2012
16	Data zamieszczenia danych o dokumencie w wykazie	2012-11-05
17	Zastrzeżenia dotyczące nieudostępniania informacji	
18	Uwagi	Wyniki analiz ścieków opadowych pobranych 01.06.2012r.: KD1 Parametr-wynik/dopuszczalna - jednostki zawiesin ogólnych - 11/100 mg/l węglowodorów ropopochodnych - <0,04/15 mg/l KD2 Parametr-wynik/dopuszczalna - jednostki zawiesin ogólnych - 15/100 mg/l węglowodorów ropopochodnych - <0,04/15 mg/l

Formularz N - karta informacyjna dla dokumentów od listopada 2010r

	Wszystkie dokumenty od listopada 2010r	
1	Numer karty / rok	233/2012
2	Rodzaj dokumentu	Analiza, opracowanie ekofizjograficzne, wyniki badań i pomiarów
3	Temat dokumentu	Ochrona wód
4	Nazwa dokumentu	Wyniki badań ścieków opadowych wyprowadzanych do rowu
5	Zakres przedmiotowy (opis)	ściek opadowy z wylotu do rowu 2/2012
6	Obszar, którego dokument dotyczy	1604025 - Kluczbork - obszar wiejski
7	Znak sprawy	ROŚ.6324.20.2012
8	Dokument wytworzył	Magdalena Godzwon
9	Data dokumentu	2012-11-20
10	Dokument zatwierdził	
11	Data zatwierdzenia dokumentu	
12	Miejsce przechowywania (nazwa instytucji, nazwa komórki organizacyjnej, numer pokoju, numer telefonu kontaktowego)	Starostwo Powiatowe w Kluczborku ul. Katowicka 1, 46-200 Kluczbork - Wydział Rolnictwa, Ochrony Środowiska i Leśnictwa, pokój nr 307 i 308, nr tel. (077) 418 52 18 wew. 170-171.
13	Adres elektroniczny zawierający odnośnik do dokumentu	
14	Informacja, czy dokument jest ostateczny	Nie
15	Numery kart innych dokumentów w sprawie	112/2012
16	Data zamieszczenia danych o dokumencie w wykazie	2013-01-22
17	Zastrzeżenia dotyczące nieudostępniania informacji	
18	Uwagi	Wyniki analiz ścieków opadowych pobranych 06.11.2012r.: KD1 Parametr-wynik/dopuszczalna - jednostki zawiesin ogólnych - 4,3/100 mg/l węglowodorów ropopochodnych - 0,095/15 mg/l KD2 Parametr-wynik/dopuszczalna - jednostki zawiesin ogólnych - 14/100 mg/l węglowodorów ropopochodnych - 0,83/15 mg/l

Formularz N - karta informacyjna dla dokumentów od listopada 2010r

	Wszystkie dokumenty od listopada 2010r	
1	Numer karty / rok	11/2013
2	Rodzaj dokumentu	Wniosek o wydanie decyzji
3	Temat dokumentu	Inne
4	Nazwa dokumentu	Wniosek o zmianę pozwolenia na wprowadzanie pyłów i gazów do powietrza Starosty Kluczborskiego nr ROŚ.EU.7644-13/10 z dnia 09.08.2010 r.
5	Zakres przedmiotowy (opis)	Zmiana pozwolenia na wprowadzanie gazów i pyłów do powietrza.
6	Obszar, którego dokument dotyczy	1604025 - Kluczbork - obszar wiejski
7	Znak sprawy	ROŚ.6224.6.2012
8	Dokument wytworzył	Emilia Uryga
9	Data dokumentu	2012-12-06
10	Dokument zatwierdził	
11	Data zatwierdzenia dokumentu	
12	Miejsce przechowywania (nazwa instytucji, nazwa komórki organizacyjnej, numer pokoju, numer telefonu kontaktowego)	Starostwo Powiatowe w Kluczborku, Wydział Rolnictwa, Ochrony Środowiska i Leśnictwa, ul. Katowicka 1, 46-200 Kluczbork, nr tel. 77 418 52 18 wew. 170-171, nr pok. 307.
13	Adres elektroniczny zawierający odnośnik do dokumentu	
14	Informacja, czy dokument jest ostateczny	Nie
15	Numery kart innych dokumentów w sprawie	12/2013 , 13/2013
16	Data zamieszczenia danych o dokumencie w wykazie	2013-04-12
17	Zastrzeżenia dotyczące nieudostępniania informacji	
18	Uwagi	Dokument nieaktualny.

Formularz N - karta informacyjna dla dokumentów od listopada 2010r

	Wszystkie dokumenty od listopada 2010r	
1	Numer karty / rok	12/2013
2	Rodzaj dokumentu	Decyzja
3	Temat dokumentu	Inne
4	Nazwa dokumentu	Decyzja zmieniająca za zgodą stron pozwolenie Starosty Kluczborskiego nr ROŚ.EU.7644-13/10 z dnia 09.08.2010 r. na wprowadzanie gazów i pyłów do powietrza dla Zakładu RUR MARCEGAGLIA POLAND w Ligocie Dolnej.
5	Zakres przedmiotowy (opis)	Zmiana pozwolenia na wprowadzanie gazów i pyłów do powietrza. Dodanie źródła emisji: odciąg znad linii produkcyjnej FIMI 870 wentylator o wydajności 369 m3/h.
6	Obszar, którego dokument dotyczy	1604025 - Kluczbork - obszar wiejski
7	Znak sprawy	ROŚ.6224.6.2012
8	Dokument wytworzył	Emilia Uryga
9	Data dokumentu	2013-01-07
10	Dokument zatwierdził	
11	Data zatwierdzenia dokumentu	
12	Miejsce przechowywania (nazwa instytucji, nazwa komórki organizacyjnej, numer pokoju, numer telefonu kontaktowego)	Starostwo Powiatowe w Kluczborku, Wydział Rolnictwa, Ochrony Środowiska i Leśnictwa, ul. Katowicka 1, 46-200 Kluczbork, nr tel. 77 418 52 18 wew. 170-171, nr pok. 307.
13	Adres elektroniczny zawierający odnośnik do dokumentu	
14	Informacja, czy dokument jest ostateczny	Nie
15	Numery kart innych dokumentów w sprawie	11/2013 , 13/2013
16	Data zamieszczenia danych o dokumencie w wykazie	2013-04-12
17	Zastrzeżenia dotyczące nieudostępniania informacji	
18	Uwagi	Dokument nieaktualny.

Formularz N - karta informacyjna dla dokumentów od listopada 2010r

	Wszystkie dokumenty od listopada 2010r	
1	Numer karty / rok	13/2013
2	Rodzaj dokumentu	Inny dokument
3	Temat dokumentu	Inne
4	Nazwa dokumentu	Raport nr 539/1177/12 Badania zanieczyszczeń powietrza.
5	Zakres przedmiotowy (opis)	Wyniki pomiarów emisji zanieczyszczeń do powietrza z emitora nr 74 - odciąg znad linii produkcyjnej FIMI 870 na terenie Zakładu Marcegaglia w Ligocie Dolnej.
6	Obszar, którego dokument dotyczy	1604025 - Kluczbork - obszar wiejski
7	Znak sprawy	ROŚ.6224.6.2012
8	Dokument wytworzył	Emilia Uryga
9	Data dokumentu	2012-12-13
10	Dokument zatwierdził	
11	Data zatwierdzenia dokumentu	
12	Miejsce przechowywania (nazwa instytucji, nazwa komórki organizacyjnej, numer pokoju, numer telefonu kontaktowego)	
13	Adres elektroniczny zawierający odnośnik do dokumentu	
14	Informacja, czy dokument jest ostateczny	Nie
15	Numery kart innych dokumentów w sprawie	11/2013 , 12/2013
16	Data zamieszczenia danych o dokumencie w wykazie	2013-04-12
17	Zastrzeżenia dotyczące nieudostępniania informacji	
18	Uwagi	<p>Emisja uzyskana w wyniku pomiaru (pomiar wstępny).</p> <p>Nr badania 539/1/12</p> <p>Odciąg znad linii produkcyjnej FIMI 870- emitor E74</p> <p>I.p. substancja jednostka miary wynik pomiarów</p> <p style="text-align: right;">średnia</p> <p>1) pył - kg/h - p.g.o.* 2) pył PM10 - kg/h - p.g.o.* 3) NO2 - kg/h - 0,0021 4) Fe w pyle PM10 - kg/h - p.g.o.* *wynik poniżej granicy oznaczalności</p> <p>Ilość gazów lub pyłów dopuszczonych do</p>

wprowadzenia do powietrza

I.p. substancja jednostka miary wynik pomiarów

- 1) pył PM10 - kg/h - 0,00369
- 2) NO2 - kg/h - 0,00369
- 3) Fe w pyłe PM10 - kg/h - 0,00369

Przekroczenie:

- 1) pył PM10 - przekroczenia nie stwierdzono
- 2) NO2 - kg/h - przekroczenia nie stwierdzono
- 3) Fe w pyłe PM10 - przekroczenia nie stwierdzono

Formularz N - karta informacyjna dla dokumentów od listopada 2010r

	Wszystkie dokumenty od listopada 2010r	
1	Numer karty / rok	129/2013
2	Rodzaj dokumentu	Analiza, opracowanie ekofizjograficzne, wyniki badań i pomiarów
3	Temat dokumentu	Ochrona wód
4	Nazwa dokumentu	Wyniki badań ścieków opadowych wyprowadzanych do rowu
5	Zakres przedmiotowy (opis)	ściek opadowy z wylotu do rowu 1/2013
6	Obszar, którego dokument dotyczy	1604024 - Kluczbork - miasto
7	Znak sprawy	ROŚ.6324.15.2013
8	Dokument wytworzył	Magdalena Godzwon
9	Data dokumentu	2013-06-20
10	Dokument zatwierdził	
11	Data zatwierdzenia dokumentu	
12	Miejsce przechowywania (nazwa instytucji, nazwa komórki organizacyjnej, numer pokoju, numer telefonu kontaktowego)	Starostwo Powiatowe w Kluczborku ul. Katowicka 1, 46-200 Kluczbork - Wydział Rolnictwa, Ochrony Środowiska i Leśnictwa, pokój nr 307 i 308, nr tel. (077) 418 52 18 wew. 170-171.
13	Adres elektroniczny zawierający odnośnik do dokumentu	
14	Informacja, czy dokument jest ostateczny	Nie
15	Numery kart innych dokumentów w sprawie	
16	Data zamieszczenia danych o dokumencie w wykazie	2014-04-16
17	Zastrzeżenia dotyczące nieudostępniania informacji	
18	Uwagi	Wyniki analiz ścieków opadowych pobranych 06.11.2012r.: KD1 Parametr-wynik/dopuszczalna - jednostki zawiesin ogólnych - 5,4/100 mg/l węglowodorów ropopochodnych - <0,1/15 mg/l KD2 Parametr-wynik/dopuszczalna - jednostki zawiesin ogólnych - 20/100 mg/l węglowodorów ropopochodnych - 0,27/15 mg/l

Formularz N - karta informacyjna dla dokumentów od listopada 2010r

	Wszystkie dokumenty od listopada 2010r	
1	Numer karty / rok	38/2014
2	Rodzaj dokumentu	Wniosek o wydanie decyzji
3	Temat dokumentu	Inne
4	Nazwa dokumentu	Wniosek o zmianę decyzji Starosty Kluczborskiego nr ROŚ.EU.7623-20/10 z dnia 04.05.2010 r. ze zm. udzielającą pozwolenia Sp. z o.o. MARCEGAGLIA POLAND, ul. Kaliska 72, 46-320 Praszka, na wytwarzanie odpadów, które poestają w związku z eksploatacją instalacji Zakładu Produkcji Rur Marcegaglia Poland w Ligocie Dolnej k/Kluczborka, dz. o nr ewid. 613 i 219/4 obręb Ligota Dolna.
5	Zakres przedmiotowy (opis)	Zmiana pozwolenia na wytwarzanie odpadów.
6	Obszar, którego dokument dotyczy	1604025 - Kluczbork - obszar wiejski
7	Znak sprawy	ROŚ.6220.6.2014
8	Dokument wytworzył	Emilia Uryga
9	Data dokumentu	2014-11-21
10	Dokument zatwierdził	
11	Data zatwierdzenia dokumentu	
12	Miejsce przechowywania (nazwa instytucji, nazwa komórki organizacyjnej, numer pokoju, numer telefonu kontaktowego)	Starostwo Powiatowe w Kluczborku, Wydział Rolnictwa, Ochrony Środowiska i Leśnictwa, ul. Katowicka 1, 46-200 Kluczbork, pok. 307-308.
13	Adres elektroniczny zawierający odnośnik do dokumentu	
14	Informacja, czy dokument jest ostateczny	Nie
15	Numery kart innych dokumentów w sprawie	39/2014
16	Data zamieszczenia danych o dokumencie w wykazie	2015-10-30
17	Zastrzeżenia dotyczące nieudostępniania informacji	
18	Uwagi	Dokument nieaktualny.

Formularz N - karta informacyjna dla dokumentów od listopada 2010r

	Wszystkie dokumenty od listopada 2010r	
1	Numer karty / rok	39/2014
2	Rodzaj dokumentu	Decyzja
3	Temat dokumentu	Inne
4	Nazwa dokumentu	Decyzja zmieniająca decyzję nr ROŚ.7623-20/10 z dnia 04.05.2010 r. ze zm. nr ROŚ.EU.7623-51/10 z dnia 24.09.2010 r., nr ROŚ.6220.1.2011.EU z dnia 25.03.2011 r., ROŚ.6220.3.2011.EU z dnia 20.06.2011 r., udzielającą pozwolenia Sp. z o.o. MARCEGAGLIA POLAND, ul. Kaliska 72, 46-320 Praszka, na wytwarzanie odpadów, które powstają w związku z eksploatacją instalacji Zakładu Produkcji Rur Marcegaglia Poland w Ligocie Dolnej k/Kluczborka, dz. o nr ewid. 613 i 219 obręb Ligota Dolna.
5	Zakres przedmiotowy (opis)	Zmiana decyzji na wytwarzanie odpadów.
6	Obszar, którego dokument dotyczy	1604025 - Kluczbork - obszar wiejski
7	Znak sprawy	ROŚ.6220.6.2014
8	Dokument wytworzył	Emilia Uryga
9	Data dokumentu	2014-12-29
10	Dokument zatwierdził	
11	Data zatwierdzenia dokumentu	
12	Miejsce przechowywania (nazwa instytucji, nazwa komórki organizacyjnej, numer pokoju, numer telefonu kontaktowego)	Starostwo Powiatowe w Kluczborku, Wydział Rolnictwa, Ochrony Środowiska i Leśnictwa, ul. Katowicka 1, 46-200 Kluczbork, pok. 307-308.
13	Adres elektroniczny zawierający odnośnik do dokumentu	
14	Informacja, czy dokument jest ostateczny	Tak
15	Numery kart innych dokumentów w sprawie	38/2014
16	Data zamieszczenia danych o dokumencie w wykazie	2015-10-02
17	Zastrzeżenia dotyczące nieudostępniania informacji	
18	Uwagi	Dokument nieaktualny. Zmiany dotyczą: 1) dodania dwóch linii do produkcji rur jednościennych chłodniczych TR1, TR2; 2) zwiększenia ilości wytwarzanych odpadów niebezpiecznych o nr kodu 13 01 13* Inne oleje hydrauliczne, 15 02 02* Sorbenty, materiały filtracyjne (w tym filtry olejowe nieujęte w innych grupach), tkaniny do wycierania (np.

szmaty, ścierki) i ubrania ochronne zanieczyszczone substancjami niebezpiecznymi (np. PCB), oraz zwiększenia ilości wytwarzanych odpadów innych niż niebezpieczne o nr kodu 12 01 99 Inne niewymienione odpady - Żelazo/stal z cięcia, 15 02 03 Sorbenty, materiały filtracyjne, tkaniny do wycierania (np. szmaty, ścierki) i ubrania ochronne inne niż wymienione w 15 02 02, 16 06 04 Baterie alkaliczne (z wyłączeniem 16 06 03), 17 04 05 Żelazo i stal, 17 04 07 Mieszanki metali, 19 08 14 Szlamy z innego niż biologiczne oczyszczania ścieków przemysłowych inne niż wymienione w 19 08 13;

3) dodanie magazynu odpadów MMO3 jako miejsca magazynowania odpadów niebezpiecznych o nr kodu 12 01 14 - szlamy z obróbki metali zawierające substancje niebezpieczne; 12 01 18 - szlamy z obróbki i metali zawierające oleje (np. szlamy ze szlifowania, gładzenia i pokrywania); 12 03 02 - odpady z odfuszczenia parą; 13 01 10 - mineralne oleje hydrauliczne niezawierające związków chlorowcoorganicznych; 13 01 13 - inne oleje hydrauliczne; 13 02 05 - mineralne oleje silnikowe, przekładniowe i smarowe niezawierające związków chlorowcoorganicznych; 13 02 06 - syntetyczne oleje silnikowe, przekładniowe i smarowe; 13 02 08 - inne oleje silnikowe, przekładniowe i smarowe; 15 01 10 - opakowania zawierające pozostałości substancji niebezpiecznych lub nimi zanieczyszczone (np. środkami ochrony roślin I i II klasy toksyczności - bardzo toksyczne i toksyczne) - np. olejami, smarami, płynami; 15 01 11 - opakowania z metali zawierające niebezpieczne porowate elementy wzmocnienia konstrukcyjnego (np. azbest), włącznie z pustymi pojemnikami ciśnieniowymi; 15 02 02 - sorbenty, materiały filtracyjne (w tym filtry olejowe nieujęte w innych grupach), tkaniny do wycierania (np. szmaty, ścierki) i ubrania ochronne zanieczyszczone substancjami niebezpiecznymi (np. PCB); 16 01 04 - zużyte lub nienadające się do użytkowania pojazdy; 16 01 07 - filtry olejowe; 16 03 03 - nieorganiczne odpady zawierające substancje niebezpieczne; 16 03 05 - organiczne odpady zawierające substancje niebezpieczne; oraz dodanie magazynu odpadów MMO3 jako miejsca magazynowania odpadów innych niż niebezpieczne o nr kodu 16 02 14 - zużyte urządzenia inne niż wymienione w 16 02 09 do 16 02 13; 16 02 16 - elementy usunięte z zużytych urządzeń inne niż wymienione w 16 02 15; 19 09 06 - roztwory i szlamy z regeneracji wymienników jonitowych;

4) wyszczególnienia rodzajów odpadów, z uwzględnieniem ich podstawowego składu chemicznego i właściwości, zgodnie z art. 184 ust. 2b pkt 2 ustawy z dnia 27 kwietnia 2001 r. Prawo ochrony środowiska (Dz.U. z 2013 r., poz. 21 z późn.zm.).

Formularz N - karta informacyjna dla dokumentów od listopada 2010r

	Wszystkie dokumenty od listopada 2010r	
1	Numer karty / rok	19/2016
2	Rodzaj dokumentu	Zgłoszenie
3	Temat dokumentu	Ochrona powietrza
4	Nazwa dokumentu	Informacje o zmianie danych.
5	Zakres przedmiotowy (opis)	Dodanie źródła energetycznego spalania paliw - kocioł gazowy o mocy 65 kW na terenie Zakładu Produkcyjnego w Ligocie Dolnej, ul. Przemysłowa 1, 46-200 Kluczbork.
6	Obszar, którego dokument dotyczy	1604025 - Kluczbork - obszar wiejski
7	Znak sprawy	ROŚ.6221.2.2016
8	Dokument wytworzył	Emilia Nowak
9	Data dokumentu	2016-02-09
10	Dokument zatwierdził	
11	Data zatwierdzenia dokumentu	
12	Miejsce przechowywania (nazwa instytucji, nazwa komórki organizacyjnej, numer pokoju, numer telefonu kontaktowego)	Starostwo Powiatowe w Kluczborku, Wydział Rolnictwa, Ochrony Środowiska i Leśnictwa, ul. Katowicka 1, 46-200 Kluczbork, pok. 307-308, nr tel. 77 418 52 18 wew. 170-171.
13	Adres elektroniczny zawierający odnośnik do dokumentu	
14	Informacja, czy dokument jest ostateczny	Tak
15	Numery kart innych dokumentów w sprawie	
16	Data zamieszczenia danych o dokumencie w wykazie	2016-11-09
17	Zastrzeżenia dotyczące nieudostępniania informacji	
18	Uwagi	<p>Kocioł gazowy o mocy 65 kW</p> <p>Nr emitora substancje wielkość emisji kg/h/Mg/rok</p> <p>E86 PM10=PM 2,5=Pył ogółem 0,0001/0,0003 SO2 0,0006/0,0017 NO2 0,0092/0,0268 CO 0,0026/0,0076</p> <p>Emisja roczna dla wszystkich źródeł objętych zgłoszeniem z 2010 r. wraz z uwzględnieniem zmian z 2016 r. Emisja roczna 2016 r. Zanieczyszczenie emisja roczna w Mg/rok pył zaw. PM10=PM2,5=Pył ogółem 0,02613</p>

dwutlenek siarki	0,09598
dwutlenek azotu	1,60232
tlenek węgla	0,58352
węglowodory alifatyczne	0,0238
węglowodory aromatyczne	0,0238

Formularz N - karta informacyjna dla dokumentów od listopada 2010r

	Wszystkie dokumenty od listopada 2010r	
1	Numer karty / rok	45/2016
2	Rodzaj dokumentu	Wniosek o wydanie decyzji
3	Temat dokumentu	Ochrona powietrza
4	Nazwa dokumentu	Wniosek o zmianę decyzji nr ROŚ.EU.7644-13/10 z dnia 09.08.2010 r. ze zm. ROŚ.6224.6.2012.EU z dnia 07.12.2012 r. pozwalającej MARCEGAGLIA POLAND Sp. z o.o. 46-320 Praszka, ul. Kaliska 72 ZAKŁAD PRODUKCJI RUR MARCEGAGLIA POLAND w Ligocie Dolnej, dz. nr 613 i 219/4 k.m. 2 na wprowadzanie gazów i pyłów do powietrza.
5	Zakres przedmiotowy (opis)	Zmiana pozwolenia na wprowadzanie gazów i pyłów do powietrza.
6	Obszar, którego dokument dotyczy	1604025 - Kluczbork - obszar wiejski
7	Znak sprawy	ROŚ.6224.1.2016
8	Dokument wytworzył	Emilia Nowak
9	Data dokumentu	2016-01-25
10	Dokument zatwierdził	
11	Data zatwierdzenia dokumentu	
12	Miejsce przechowywania (nazwa instytucji, nazwa komórki organizacyjnej, numer pokoju, numer telefonu kontaktowego)	Starostwo Powiatowe w Kluczborku, Wydział Rolnictwa, Ochrony Środowiska i Leśnictwa, ul. Katowicka 1, 46-200 Kluczbork, pok. 307-308, nr tel. 77 418 52 18 wew. 170-171.
13	Adres elektroniczny zawierający odnośnik do dokumentu	
14	Informacja, czy dokument jest ostateczny	Tak
15	Numery kart innych dokumentów w sprawie	46/2016
16	Data zamieszczenia danych o dokumencie w wykazie	2016-11-16
17	Zastrzeżenia dotyczące nieudostępniania informacji	
18	Uwagi	Dokument nieaktualny.

Formularz N - karta informacyjna dla dokumentów od listopada 2010r

	Wszystkie dokumenty od listopada 2010r	
1	Numer karty / rok	46/2016
2	Rodzaj dokumentu	Decyzja
3	Temat dokumentu	Ochrona powietrza
4	Nazwa dokumentu	Decyzja nr ROŚ.6224.1.2016.EU z dnia 26.02.2016 r. zmieniająca za zgodą strony decyzję Starosty Kluczborskiego nr ROŚ.EU.7644-13/10 z dnia 09.08.2010 r. ze zm. nr ROŚ.6224.6.2012.EU z dnia 07.12.2012 r. powalającą MARCEGAGLIA POLAND Sp. z o.o. 46-320 Praszka, ul. Kaliska 72 ZAKŁAD PRODUKCJI RUR MARCEGAGLIA POLAND w Ligocie Dolnej dz. nr 613 i 219/4 na wprowadzanie gazów i pyłów do powietrza.
5	Zakres przedmiotowy (opis)	Zmiana pozwolenia na wprowadzanie gazów i pyłów do powietrza.
6	Obszar, którego dokument dotyczy	1604025 - Kluczbork - obszar wiejski
7	Znak sprawy	ROŚ.6224.1.2016
8	Dokument wytworzył	Emilia Nowak
9	Data dokumentu	2016-02-26
10	Dokument zatwierdził	
11	Data zatwierdzenia dokumentu	
12	Miejsce przechowywania (nazwa instytucji, nazwa komórki organizacyjnej, numer pokoju, numer telefonu kontaktowego)	Starostwo Powiatowe w Kluczborku, Wydział Rolnictwa, Ochrony Środowiska i Leśnictwa, ul. Katowicka 1, 46-200 Kluczbork, pok. 307-308, nr tel. 77 418 52 18 wew. 170-171.
13	Adres elektroniczny zawierający odnośnik do dokumentu	
14	Informacja, czy dokument jest ostateczny	Tak
15	Numery kart innych dokumentów w sprawie	45/2016
16	Data zamieszczenia danych o dokumencie w wykazie	2016-11-15
17	Zastrzeżenia dotyczące nieudostępniania informacji	
18	Uwagi	Dokument nieaktualny. Dokonano zmian decyzji poprzez: 1) dodanie źródeł emisji: Odciąg z nad przewijarki rur RIB II emitor E75; Odciąg z nad linii produkcyjnej TR2 - strefa formowania i zgrzewania emitor E76; Odciąg z nad linii produkcyjnej TR2 - strefa ciągnięcia emitor E77; Odciąg z nad linii produkcji TR2 - strefa płukanie emitor E78; Odciąg z nad linii produkcji TR2 - strefa normalizacji emitor E79;

Odciąg z nad przewijarki rur RIB I emitor E80;
Odciąg z nad linii produkcji TR1 - strefa płukania i normalizacji emitor E81; Odciąg z nad linii produkcji TR1 - formowanie - zgrzewanie emitor E82; Warsztat - czyszczenie rusztowań Wentylator dachowy o wydajności 640 m³/h emitor E87; Warsztat czyszczenie rusztowań Wentylator dachowy o wydajności 3600 m³/h emitor E88;

2) zmianę czasu pracy (czasu emisji w roku) dla: emitor E4 - odciąg z nad linii produkcji rur - wentylator o wyd. 8000 m³/h (OTO896E) z 4400 h/rok na 5760 h/rok; emitor E5 - odciąg z nad linii produkcji rur - wentylator o wyd. 8000 m³/h (OTO606D) z 4400 h/rok na 5760 h/rok; emitor E6 - odciąg z nad linii produkcji rur - wentylator o wyd. 8000 m³/h (OTO896E) z 4400 h/rok na 5760 h/rok; emitor E7 - odciąg z nad linii produkcji rur - wentylator o wyd. 8000 m³/h (OTO764C) z 4400 h/rok na 5760 h/rok; emitor E8 - odciąg z nad linii produkcji rur - wentylator o wyd. 8000 m³/h (OTO383B) z 4400 h/rok na 5760 h/rok; emitor E9 - odciąg z nad linii produkcji rur - wentylator o wyd. 8000 m³/h (OTO383A) z 4400 h/rok na 5760 h/rok;

3) wskazanie usytuowania stanowisk do pomiaru wielkości emisji w zakresie gazów i pyłów wprowadzanych do powietrza dla emitorów E75, E76, E77, E78, E79, E80, E81, E82. Dla emitorów E87 i E88 nie wskazano usytuowania w/w stanowisk ponieważ, zgodnie z oceną techniczną wykonaną przez Panią Lidię Budzińską posiadającą upr.bud. "brak możliwości wykonania stanowisk pomiarowych zgodnych z wymogami określonymi w normie PN-Z-04030-7 "Ochrona czystości powietrza. Badania zawartości pyłu. Pomiar stężenia i strumienia masy pyłu w gazach odlotowych metodą grawimetryczną";

4) dostosowanie pkt 2 pkt 3 niniejszej decyzji do zapisów obowiązującego przepisu tj. art. 188 ust. 2 pkt 3 ustawy z dnia 27 kwietnia 2001 r. Prawo ochrony środowiska (Dz.U. z 2013 r., poz. 1232 z późn.zm.);

5) po pkt 2 ppkt 6 dodano ppkt 6a) dostosowując zapisy decyzji do obowiązującego przepisu - art. 188 ust. 2 pkt 6a ustawy Prawo ochrony środowiska "oznaczenie głównego prowadzącego instalację lub określenie zakresu odpowiedzialności poszczególnych prowadzących oznaczone części instalacji za eksploatację instalacji zgodnie z przepisami ochrony środowiska, w przypadku, o którym mowa w art. 183b",

6) ponowne określenie wielkości emisji dopuszczalnej dla źródeł istniejących, które nie wykazały przekroczeń w obliczeniach rozprzestrzeniania się dopuszczalnych stężeń i poziomów odniesienia emisji na poziomie terenu i na wysokości najbliższej zabudowy;

7) określenie wielkości emisji dopuszczalnej dla nowych źródeł, które nie wykazały przekroczeń w obliczeniach rozprzestrzeniania się dopuszczalnych stężeń i poziomów odniesienia emisji na poziomie terenu i na wysokości najbliższej zabudowy.



Formularz N - karta informacyjna dla dokumentów od listopada 2010r

	Wszystkie dokumenty od listopada 2010r	
1	Numer karty / rok	61/2020
2	Rodzaj dokumentu	Wniosek o wydanie decyzji
3	Temat dokumentu	Inne
4	Nazwa dokumentu	Wniosek Marcegaglia Poland Sp z o.o. o wydanie pozwolenia na wytwarzanie odpadów powstających w związku z eksploatacją instalacji na terenie Zakładu produkcyjnego Ligota Dolna ul. Przemysłowa 1, 46-200 Kluczbork.
5	Zakres przedmiotowy (opis)	Wytwarzanie odpadów.
6	Obszar, którego dokument dotyczy	1604025 - Kluczbork - obszar wiejski
7	Znak sprawy	ROŚ.6220.4.2020
8	Dokument wytworzył	Emilia Nowak
9	Data dokumentu	2020-03-02
10	Dokument zatwierdził	
11	Data zatwierdzenia dokumentu	
12	Miejsce przechowywania (nazwa instytucji, nazwa komórki organizacyjnej, numer pokoju, numer telefonu kontaktowego)	Stariotwo Powiatowe w Kluczborku, Wydział Rolnictwa, Ochrony Środowiska i Leśnictwa.
13	Adres elektroniczny zawierający odnośnik do dokumentu	
14	Informacja, czy dokument jest ostateczny	Tak
15	Numery kart innych dokumentów w sprawie	62/2020
16	Data zamieszczenia danych o dokumencie w wykazie	2020-07-08
17	Zastrzeżenia dotyczące nieudostępniania informacji	
18	Uwagi	

Formularz N - karta informacyjna dla dokumentów od listopada 2010r

	Wszystkie dokumenty od listopada 2010r	
1	Numer karty / rok	62/2020
2	Rodzaj dokumentu	Decyzja
3	Temat dokumentu	Inne
4	Nazwa dokumentu	Decyzja nr ROŚ.6220.4.2020.EN z dnia 03.06.2020 r. udzielająca Marcegaglia Poland Sp z o.o. pozwolenia na wytwarzanie odpadów powstających w związku z eksploatacją instalacji na terenie Zakładu Produkcyjnego Ligota Dolna, ul. Przemysłowa 1, 46-200 Kluczbork.
5	Zakres przedmiotowy (opis)	Wytwarzanie odpadów.
6	Obszar, którego dokument dotyczy	1604025 - Kluczbork - obszar wiejski
7	Znak sprawy	ROŚ.6220.4.2020
8	Dokument wytworzył	Emilia Nowak
9	Data dokumentu	2020-06-03
10	Dokument zatwierdził	
11	Data zatwierdzenia dokumentu	
12	Miejsce przechowywania (nazwa instytucji, nazwa komórki organizacyjnej, numer pokoju, numer telefonu kontaktowego)	Starostwo Powiatowe w Kluczborku, Wydział Rolnictwa, Ochrony Środowiska i Leśnictwa.
13	Adres elektroniczny zawierający odnośnik do dokumentu	
14	Informacja, czy dokument jest ostateczny	Tak
15	Numery kart innych dokumentów w sprawie	61/2020
16	Data zamieszczenia danych o dokumencie w wykazie	2020-07-07
17	Zastrzeżenia dotyczące nieudostępniania informacji	
18	Uwagi	<p>Ilości odpadów niebezpiecznych przewidzianych do wytwarzania w ciągu roku:</p> <p>L.p. Nr kodu Rodzaje odpadów Ilość w Mg/rok</p> <p>1. 12 01 09* Odpadowe emulsje i roztwory z obróbki metali niezawierające chlorowców 2810,000</p> <p>2. 12 01 14* Szlamy z obróbki metali zawierające substancje niebezpieczne 400,000</p> <p>3. 12 01 18* Szlamy z obróbki metali zawierające oleje (np. szlamy ze szlifowania, gładzenia i pokrywania) 100,000</p> <p>4. 13 01 13* Inne oleje hydrauliczne 10,000</p> <p>5. 13 02 08* Inne oleje silnikowe, przekładniowe i smarowe 5,000</p>

6. 15 01 10* Opakowania zawierające pozostałości substancji niebezpiecznych lub nimi zanieczyszczone - pojemniki po katalizatorach 1000 l 18,500
7. 15 01 11* Opakowania z metali zawierające niebezpieczne porowate elementy wzmocnienia konstrukcyjnego (np. azbest), włącznie z pustymi pojemnikami ciśnieniowymi 100,000
8. 15 02 02* Sorbenty, materiały filtracyjne (w tym filtry olejowe nieujęte w innych grupach), tkaniny do wycierania (np. szmaty, ścierki) i ubrania ochronne zanieczyszczone substancjami niebezpiecznymi (np. PCB) 1000,000
9. 16 02 13* Zużyte urządzenia zawierające niebezpieczne elementy inne niż wymienione w 16 02 09 do 16 02 12 2,000
10. 16 02 15* Niebezpieczne elementy lub części składowe usunięte ze zużytych urządzeń 2,000
11. 16 03 03* Nieorganiczne odpady zawierające substancje niebezpieczne 2,000
12. 16 03 05* Organiczne odpady zawierające substancje niebezpieczne 3,000

Ilości odpadów innych niż niebezpieczne przewidzianych do wytwarzania w ciągu roku:

L.p.	Nr kodu	Rodzaj odpadów	Ilość w Mg/rok
1.	11 05 01	Cynk twardy	40,0
2.	12 01 01	Odpady z toczenia i piłowania żelaza i jego stopów	20 000,0
3.	12 01 02	Cząstki i pyły żelaza oraz jego stopów	355,0
4.	12 01 21	Zużyte materiały szlifierskie inne niż wymienione w 12 01 20	2,0
5.	12 01 99	Inne niewymienione odpady	20 000,0
6.	15 01 01	Opakowania z papieru i tektury	350,0
7.	15 01 02	Opakowania z tworzyw sztucznych	400,0
8.	15 01 03	Opakowania z drewna	42,0
9.	15 01 04	Opakowania z metali	4000,0
10.	15 01 05	Opakowania wielomateriałowe	20,0
11.	15 02 03	Sorbenty, materiały filtracyjne, tkaniny do wycierania (np. szmaty, ścierki) i ubrania ochronne inne niż wymienione w 15 02 02	5,0
12.	16 02 14	Zużyte urządzenia inne niż wymienione w 16 02 09 do 16 02 13	2,0
13.	16 02 16	Elementy usunięte ze zużytych urządzeń inne niż wymienione w 16 02 15	1,0
14.	16 05 09	Zużyte chemikalia inne niż wymienione w 16 05 06, 16 05 07 lub 16 05 08	0,5
15.	16 06 04	Baterie alkaliczne (z wyłączeniem 16 06 03)	0,2
16.	16 80 01	Magnetyczne i optyczne nośniki informacji	0,01
17.	17 04 07	Mieszanki metali	4000,0

Formularz N - karta informacyjna dla dokumentów od listopada 2010r

	Wszystkie dokumenty od listopada 2010r	
1	Numer karty / rok	117/2020
2	Rodzaj dokumentu	Zgłoszenie
3	Temat dokumentu	Ochrona powietrza
4	Nazwa dokumentu	Ponowne zgłoszenie instalacji Marcegaglia Poland Sp. z o.o., 46-320 Praszka, ul. Kaliska 72 Zakład Produkcyjny, ul. Przemysłowa 1, Ligota Dolna, 46-200 Kluczbork: kotły o mocy Q = 76 kW, Q = 65 kW i Q = 65 kW opalane gazem ziemnym GZ-50 - stanowiące źródło ciepła w sezonie grzewczym; promienniki typu PANRAD FRB5S2 firmy FRACCARO o mocy: Q = 40/50 kW x 63 szt. = 3150 kW, opalane gazem ziemnym GZ-50 - stanowiące źródło ciepła dla potrzeb ogrzewania hali; agregaty prądotwórcze o mocy: Q = 60 kW i Q - 400 kW opalane olejem napędowym.
5	Zakres przedmiotowy (opis)	Ponowne zgłoszenie instalacji.
6	Obszar, którego dokument dotyczy	1604025 - Kluczbork - obszar wiejski
7	Znak sprawy	ROŚ.6221.13.2020
8	Dokument wytworzył	Emilia Nowak
9	Data dokumentu	2020-07-08
10	Dokument zatwierdził	
11	Data zatwierdzenia dokumentu	
12	Miejsce przechowywania (nazwa instytucji, nazwa komórki organizacyjnej, numer pokoju, numer telefonu kontaktowego)	Starostwo Powiatowe w Kluczborku, Wydział Rolnictwa, Ochrony Środowiska i Leśnictwa.
13	Adres elektroniczny zawierający odnośnik do dokumentu	
14	Informacja, czy dokument jest ostateczny	Tak
15	Numery kart innych dokumentów w sprawie	
16	Data zamieszczenia danych o dokumencie w wykazie	2020-10-02
17	Zastrzeżenia dotyczące nieudostępniania informacji	
18	Uwagi	

Formularz N - karta informacyjna dla dokumentów od listopada 2010r

	Wszystkie dokumenty od listopada 2010r	
1	Numer karty / rok	118/2020
2	Rodzaj dokumentu	Wniosek o wydanie decyzji
3	Temat dokumentu	Ochrona powietrza
4	Nazwa dokumentu	Wniosek Marcegaglia Poland Sp. z o.o. o uzyskanie pozwolenia na wprowadzanie pyłów i gazów do powietrza dla Zakładu Produkcyjnego przy ul. Przemysłowej 1 w Ligocie Dolnej , 46-200 Kluczbork.
5	Zakres przedmiotowy (opis)	Wprowadzanie gazów i pyłów do powietrza.
6	Obszar, którego dokument dotyczy	1604025 - Kluczbork - obszar wiejski
7	Znak sprawy	ROŚ.6224.1.2020
8	Dokument wytworzył	Emilia Nowak
9	Data dokumentu	2020-07-08
10	Dokument zatwierdził	
11	Data zatwierdzenia dokumentu	
12	Miejsce przechowywania (nazwa instytucji, nazwa komórki organizacyjnej, numer pokoju, numer telefonu kontaktowego)	Starostwo Powiatowe w Kluczborku, Wydział Rolnictwa, Ochrony Środowiska i Leśnictwa.
13	Adres elektroniczny zawierający odnośnik do dokumentu	
14	Informacja, czy dokument jest ostateczny	Tak
15	Numery kart innych dokumentów w sprawie	119/2020
16	Data zamieszczenia danych o dokumencie w wykazie	2020-10-06
17	Zastrzeżenia dotyczące nieudostępniania informacji	
18	Uwagi	

Formularz N - karta informacyjna dla dokumentów od listopada 2010r

	Wszystkie dokumenty od listopada 2010r	
1	Numer karty / rok	119/2020
2	Rodzaj dokumentu	Decyzja
3	Temat dokumentu	Ochrona powietrza
4	Nazwa dokumentu	Decyzja nr ROŚ.6224.1.2020.EN z dnia 11.09.2020 r. pozwalająca Marcegaglia Poland Sp. z o.o., ul. Kaliska 72, 46-320 Praszka, na wprowadzanie gazów i pyłów do powietrza dla Zakładu Produkcyjnego przy ul. Przemysłowej 1 w miejscowości Ligota Dolna, 46-200 Kluczbork.
5	Zakres przedmiotowy (opis)	Wprowadzanie gazów i pyłów do powietrza.
6	Obszar, którego dokument dotyczy	1604025 - Kluczbork - obszar wiejski
7	Znak sprawy	ROŚ.6224.1.2020
8	Dokument wytworzył	Emilia Nowak
9	Data dokumentu	2020-09-11
10	Dokument zatwierdził	
11	Data zatwierdzenia dokumentu	
12	Miejsce przechowywania (nazwa instytucji, nazwa komórki organizacyjnej, numer pokoju, numer telefonu kontaktowego)	Starostwo Powiatowe w Kluczborku, Wydział Rolnictwa, Ochrony Środowiska i Leśnictwa.
13	Adres elektroniczny zawierający odnośnik do dokumentu	
14	Informacja, czy dokument jest ostateczny	Tak
15	Numery kart innych dokumentów w sprawie	118/2020
16	Data zamieszczenia danych o dokumencie w wykazie	2020-10-06
17	Zastrzeżenia dotyczące nieudostępniania informacji	
18	Uwagi	

DANE JEDNOSTKI ORGANIZACYJNEJ

Nazwa jednostki: Grupa Producentów Rolnych "Centrala Nasienna" Sp. z o.o.

Adres: K.Miarki 11, 46-200 Kluczbork

NIP : 751-167-25-66

Regon: 532467677

TEL. : (077) 418 16 91

OKRES: 2015-04-20 - 2015-04-20

Formularz N - karta informacyjna dla dokumentów od listopada 2010r

	Wszystkie dokumenty od listopada 2010r	
1	Numer karty / rok	37/2015
2	Rodzaj dokumentu	Zgłoszenie
3	Temat dokumentu	Ochrona powietrza
4	Nazwa dokumentu	Zgłoszenie instalacji emitującej substancje do powietrza.
5	Zakres przedmiotowy (opis)	Zgłoszenie instalacji do magazynowania zboża w Kluczborku, ul. K. Marki 11. Procesy technologiczne magazynowania zboża: przyjęcie zboża, jego oczyszczanie, transport do silosów, przewietrzanie i ekspedycja. Instalacja wyposażona jest w 12 silosów zbożowych o łącznej pojemności $3 \cdot 197m^3 + 9 \cdot 263m^3 = 2958m^3$ i odpowiadającej zdolności magazynowej $3 \cdot 150 Mg + 9 \cdot 200 Mg = 2250 Mg$ oraz kosz przyjęciowy, czyszczalnię, system transportu oparty o redlery, podnośniki kubełkowe i rury zasypowe. Proces czyszczenia prowadzony w zamkniętej czyszczalni, wyposażonej w urządzenie czyszczalni Pectus A12, z której emisja pyłu zbożowego będzie następować w sposób zorganizowany poprzez 3 cyklony.
6	Obszar, którego dokument dotyczy	1604024 - Kluczbork - miasto
7	Znak sprawy	ROŚ.6221.16.2015
8	Dokument wytworzył	Emilia Uryga
9	Data dokumentu	2015-04-20
10	Dokument zatwierdził	
11	Data zatwierdzenia dokumentu	
12	Miejsce przechowywania (nazwa instytucji, nazwa komórki organizacyjnej, numer pokoju, numer telefonu kontaktowego)	Starostwo Powiatowe w Kluczborku, Wydział Rolnictwa, Ochrony Środowiska i Leśnictwa, ul. Katowicka 1, 46-200 Kluczbork, ul. Katowicka 1, 46-200 Kluczbork, pok. 307-308, tel. 77 418 52 18 wew. 170-171.
13	Adres elektroniczny zawierający odnośnik do dokumentu	
14	Informacja, czy dokument jest ostateczny	Nie

15	Numery kart innych dokumentów w sprawie	
16	Data zamieszczenia danych o dokumencie w wykazie	2015-11-19
17	Zastrzeżenia dotyczące nieudostępniania informacji	
18	Uwagi	

DANE JEDNOSTKI ORGANIZACYJNEJ

Nazwa jednostki: Przedsiębiorstwo Handlowo - Transportowe Spółka Cywilna W. i Z. Cichosz

Adres: Grunwaldzka 13i/8, 46-203 Kluczbork

NIP : 7511673270

Regon: 532469340

TEL. : (077) 418 51 38

OKRES: -

DANE JEDNOSTKI ORGANIZACYJNEJ

Nazwa jednostki: Prywatna Paraktyka Lekarska Andrzej Misiak Gabinet Laryngologiczny

Adres: Waryńskiego 4/4, 46-200 Kluczbork

NIP : 751-153-25-52

Regon: 532470113

TEL. : 608 534508

OKRES: -

DANE JEDNOSTKI ORGANIZACYJNEJ

Nazwa jednostki: Transport-Metalurgia Sp z o.o.

Adres: Reymonta 62, 97-500 Radomsko

NIP : 772-16-47-385

Regon: 590532381

TEL. : (044) 685 41 35

OKRES: -

DANE JEDNOSTKI ORGANIZACYJNEJ

Nazwa jednostki: EKO-REGION Sp. z o.o.
Adres: Bawełniana 18, 97-400 Bełchatów
NIP : 769-19-17-979
Regon: 590765381
TEL. :

OKRES: 2011-02-28 - 2013-04-26

Formularz N - karta informacyjna dla dokumentów od listopada 2010r

	Wszystkie dokumenty od listopada 2010r	
1	Numer karty / rok	77/2011
2	Rodzaj dokumentu	Zgłoszenie
3	Temat dokumentu	Inne
4	Nazwa dokumentu	zgłoszenie instalacji, z której emisja nie wymaga pozwolenia, mogąca negatywnie oddziaływać na środowisko
5	Zakres przedmiotowy (opis)	zgłoszenie zbiornika oleju napędowego o pojemności 2500 dm ³ z dystrybutorem - zlokalizowanego na terenie zakładu - składowiska odpadów innych niż niebezpieczne i obojętne w Gotartowie, gm. Kluczbork.
6	Obszar, którego dokument dotyczy	10 - WOJ. ŁÓDZKIE
7	Znak sprawy	ROŚ.6221.4.2011
8	Dokument wytworzył	Emilia Uryga
9	Data dokumentu	2011-02-28
10	Dokument zatwierdził	
11	Data zatwierdzenia dokumentu	
12	Miejsce przechowywania (nazwa instytucji, nazwa komórki organizacyjnej, numer pokoju, numer telefonu kontaktowego)	Starostwo Powiatowe w Kluczborku, Wydział Rolnictwa, Ochrony Środowiska i Leśnictwa, ul. Katowicka 1, 46-200 Kluczbork, pok. 307-308, tel. 77 418 52 18 wew. 170-171.
13	Adres elektroniczny zawierający odnośnik do dokumentu	
14	Informacja, czy dokument jest ostateczny	Nie
15	Numery kart innych dokumentów w sprawie	
16	Data zamieszczenia danych o dokumencie w wykazie	2011-06-21
17	Zastrzeżenia dotyczące nieudostępniania informacji	
18	Uwagi	Emisja węglowodorów alifatycznych w czasie napełniania zbiornika oleju napędowego:

Emisja roczna: $E_r = 40,50$ g/rok
Emisja godzinowa: $E_h = 20,25$ g/h

Emisja węglowodorów alifatycznych w czasie
dystrybucji paliwa ze zbiornika oleju
napędowego:

Emisja roczna: $E_r = 40,50$ g/rok
Emisja godzinowa: $E_h = 5,06$ g/h

Formularz N - karta informacyjna dla dokumentów od listopada 2010r

	Wszystkie dokumenty od listopada 2010r	
1	Numer karty / rok	57/2013
2	Rodzaj dokumentu	Wniosek o wydanie decyzji
3	Temat dokumentu	Ochrona zwierząt oraz roślin
4	Nazwa dokumentu	o zezwolenie na usunięcie drzew
5	Zakres przedmiotowy (opis)	166 szt. drzew z terenu składowiska odpadów
6	Obszar, którego dokument dotyczy	1604025 - Kluczbork - obszar wiejski
7	Znak sprawy	ROŚ.613.32.2013
8	Dokument wytworzył	Magdalena Godzwon
9	Data dokumentu	2013-03-29
10	Dokument zatwierdził	
11	Data zatwierdzenia dokumentu	
12	Miejsce przechowywania (nazwa instytucji, nazwa komórki organizacyjnej, numer pokoju, numer telefonu kontaktowego)	Starostwo Powiatowe w Kluczborku-Wydział Rolnictwa, Ochrony Środowiska i Leśnictwa, nr pokoju 307-308, nr tel. 077418 52 18 wew. 170-171.
13	Adres elektroniczny zawierający odnośnik do dokumentu	
14	Informacja, czy dokument jest ostateczny	Nie
15	Numery kart innych dokumentów w sprawie	58/2013
16	Data zamieszczenia danych o dokumencie w wykazie	2013-05-28
17	Zastrzeżenia dotyczące nieudostępniania informacji	
18	Uwagi	<p>166 szt. drzew na nieruchomości stanowiącej własność Gminy Kluczbork z gatunków i w liczbie:</p> <p>1) brzoza brodawkowata - 3 szt. o obwodach pni na wysokości 130 cm: 120 cm, 123 cm, 131cm;</p> <p>2) topola kanadyjska - 51 szt. o obwodach pni na wysokości 130 cm: 3x68 cm, 5x72cm, 3x74 cm, 5x78cm, 6x80 cm, 7x82 cm, 7x84 cm, 6x86 cm, 2x91 cm, 93 cm, 115 cm, 143 cm, 158 cm, 160 cm, 165 cm, 203 cm;</p> <p>3) wierzba krucha - 7 szt. o obwodach pni na wysokości 130 cm: 96 cm, 99 cm, 112 cm, 155 cm, 156 cm, 170 cm, 189 cm;</p> <p>4) topola włoska - 1 szt. o obwodzie pnia na wysokości 130 cm: 235 cm;</p> <p>5) dąb szypułkowy - 13 szt. o obwodach pni na wysokości 130 cm w tym: 2x54 cm, 2x62 cm, 65 cm, 67 cm, 68 cm, 70 cm, 2x72 cm, 83 cm, 84 cm, 87 cm;</p> <p>6) świerk pospolity - 1 szt. o obwodzie pnia na</p>

wysokości 130 cm: 64 cm;

7) robinia akacjowa - 75 szt. o obwodach pni na wysokości 130 cm: 52 cm, 2x54 cm, 60 cm, 64 cm, 2x65 cm, 2x68 cm, 69 cm, 71 cm, 2x72 cm, 2x73 cm, 3x74 cm, 76 cm, 77 cm, 79 cm, 2x80 cm, 2x81 cm, 3x82 cm, 2x83 cm, 3x84 cm, 3x86 cm, 7x88 cm, 2x89 cm, 4x90 cm, 5x92 cm, 3x93 cm, 2x94 cm, 96 cm, 100 cm, 104 cm, 105 cm, 106 cm, 2x112 cm, 113 cm, 114 cm, 2x115 cm, 2x124 cm, 134 cm, 138 cm, 148 cm;

rosnących na działce nr 191/11 ark. m. 1 obręb Gotartów, gm. Kluczbork oraz

8) robinia akacjowa - 2 szt. o obwodach pni na wysokości 130 cm: 77 cm, 98 cm;

9) topola kanadyjska - 13 szt. o obwodach pni na wysokości 130 cm: 2x60 cm, 65 cm, 68 cm, 74 cm, 87 cm, 3x88 cm, 2x94 cm, 96 cm, 124cm;

rosnących na działce nr 191/10 ark. m. 1 obręb Gotartów, gm. Kluczborku

na gruncie stanowiącym własność Gminy

Kluczbork wydzierżawionym, zgodnie z

Aneksem nr 5 do umowy dzierżawy Nr OŚ-7060-23/10 z dnia 19.10.2010r. wnioskodawcy

powód: inwestycja-rozbudowa składowiska odpadów w Gotartowie i zły stan zdrowia

Formularz N - karta informacyjna dla dokumentów od listopada 2010r

	Wszystkie dokumenty od listopada 2010r	
1	Numer karty / rok	58/2013
2	Rodzaj dokumentu	Decyzja
3	Temat dokumentu	Ochrona zwierząt oraz roślin
4	Nazwa dokumentu	o zezwolenie na usunięcie drzew
5	Zakres przedmiotowy (opis)	166 szt. drzew z terenu składowiska odpadów
6	Obszar, którego dokument dotyczy	1604025 - Kluczbork - obszar wiejski
7	Znak sprawy	ROŚ.613.32.2013
8	Dokument wytworzył	Magdalena Godzwon
9	Data dokumentu	2013-04-26
10	Dokument zatwierdził	
11	Data zatwierdzenia dokumentu	
12	Miejsce przechowywania (nazwa instytucji, nazwa komórki organizacyjnej, numer pokoju, numer telefonu kontaktowego)	Starostwo Powiatowe w Kluczborku-Wydział Rolnictwa, Ochrony Środowiska i Leśnictwa, nr pokoju 307-308, nr tel. 077418 52 18 wew. 170-171.
13	Adres elektroniczny zawierający odnośnik do dokumentu	
14	Informacja, czy dokument jest ostateczny	Tak
15	Numery kart innych dokumentów w sprawie	57/2013
16	Data zamieszczenia danych o dokumencie w wykazie	2013-05-28
17	Zastrzeżenia dotyczące nieudostępniania informacji	
18	Uwagi	<p>zezwolono na usunięcie 166 szt. drzew z nieruchomości stanowiącej własność Gminy Kluczbork z gatunków i w liczbie:</p> <p>1) brzoza brodawkowata - 3 szt. o obwodach pni na wysokości 130 cm: 120 cm, 123 cm, 131cm;</p> <p>2) topola kanadyjska - 51 szt. o obwodach pni na wysokości 130 cm: 3x68 cm, 5x72cm, 3x74 cm, 5x78cm, 6x80 cm, 7x82 cm, 7x84 cm, 6x86 cm, 2x91 cm, 93 cm, 115 cm, 143 cm, 158 cm, 160 cm, 165 cm, 203 cm;</p> <p>3) wierzba krucha - 7 szt. o obwodach pni na wysokości 130 cm: 96 cm, 99 cm, 112 cm, 155 cm, 156 cm, 170 cm, 189 cm;</p> <p>4) topola włoska - 1 szt. o obwodzie pnia na wysokości 130 cm: 235 cm;</p> <p>5) dąb szypułkowy - 13 szt. o obwodach pni na wysokości 130 cm w tym: 2x54 cm, 2x62 cm, 65 cm, 67 cm, 68 cm, 70 cm, 2x72 cm, 83 cm, 84 cm, 87 cm;</p> <p>6) świerk pospolity - 1 szt. o obwodzie pnia na</p>

wysokości 130 cm: 64 cm;

7) robinia akacjowa - 75 szt. o obwodach pni na wysokości 130 cm: 52 cm, 2x54 cm, 60 cm, 64 cm, 2x65 cm, 2x68 cm, 69 cm, 71 cm, 2x72 cm, 2x73 cm, 3x74 cm, 76 cm, 77 cm, 79 cm, 2x80 cm, 2x81 cm, 3x82 cm, 2x83 cm, 3x84 cm, 3x86 cm, 7x88 cm, 2x89 cm, 4x90 cm, 5x92 cm, 3x93 cm, 2x94 cm, 96 cm, 100 cm, 104 cm, 105 cm, 106 cm, 2x112 cm, 113 cm, 114 cm, 2x115 cm, 2x124 cm, 134 cm, 138 cm, 148 cm;

rosnących na działce nr 191/11 ark. m. 1 obręb Gotartów, gm. Kluczbork oraz

8) robinia akacjowa - 2 szt. o obwodach pni na wysokości 130 cm: 77 cm, 98 cm;

9) topola kanadyjska - 13 szt. o obwodach pni na wysokości 130 cm: 2x60 cm, 65 cm, 68 cm, 74 cm, 87 cm, 3x88 cm, 2x94 cm, 96 cm, 124cm;

rosnących na działce nr 191/10 ark. m. 1 obręb Gotartów, gm. Kluczborku

na gruncie stanowiącym własność Gminy Kluczbork wydzierżawionym, zgodnie z

Aneksem nr 5 do umowy dzierżawy Nr OŚ-7060-23/10 z dnia 19.10.2010r. wnioskodawcy

bez opłat

powód: kwalifikacja terenu pod inwestycje w planie zagospodarowania przestrzennego

(rozbudowa składowiska odpadów w Gotartowie) i zły stan drzew

DANE JEDNOSTKI ORGANIZACYJNEJ

Nazwa jednostki: Jeronimo Martins Dystrybucja S.A.
Adres: Żniwna 5, 62-025 Kostrzyn
NIP : 779-10-11-327
Regon: 630303023
TEL. : 061 65 48 151

OKRES: 2010-12-06 - 2010-12-06

Formularz N - karta informacyjna dla dokumentów od listopada 2010r

	Wszystkie dokumenty od listopada 2010r	
1	Numer karty / rok	4/2010
2	Rodzaj dokumentu	Inny dokument
3	Temat dokumentu	Inne
4	Nazwa dokumentu	Informacja o wytwarzanych odpadach oraz sposobach gospodarowania wytworzonymi odpadami.
5	Zakres przedmiotowy (opis)	Wytwarzanie odpadów niebezpiecznych i innych niż niebezpieczne przez sklep Biedronka (3382) w Kluczborku przy ul. Jagiellońskiej 7.
6	Obszar, którego dokument dotyczy	1604024 - Kluczbork - miasto
7	Znak sprawy	ROŚ.7623-72/10
8	Dokument wytworzył	Emilia Uryga
9	Data dokumentu	2010-12-06
10	Dokument zatwierdził	
11	Data zatwierdzenia dokumentu	
12	Miejsce przechowywania (nazwa instytucji, nazwa komórki organizacyjnej, numer pokoju, numer telefonu kontaktowego)	Starostwo Powiatowe w Kluczborku, Wydział Rolnictwa, Ochrony Środowiska i Leśnictwa, pokój nr 307 i 308, nr tel. 418 52 18 wew. 170-171.
13	Adres elektroniczny zawierający odnośnik do dokumentu	
14	Informacja, czy dokument jest ostateczny	Nie
15	Numery kart innych dokumentów w sprawie	
16	Data zamieszczenia danych o dokumencie w wykazie	2011-05-13
17	Zastrzeżenia dotyczące nieudostępniania informacji	Brak
18	Uwagi	Informacja nieaktualna. Utraciła ważność dnia 23.01.2013 r., zgodnie z art. 231 ust. 1 ustawy z dnia 14.12.2012 r. o odpadach (Dz.U. z 2013 r., poz. 21).

Rodzaje odpadów przewidywanych do wytwarzania.

ODPADY NIEBEZPIECZNE

L.p. Nr kodu Rodzaj odpadów Ilość w Mg/rok
1) 16 02 13 - zużyte urządzenia zawierające niebezpieczne elementy inne niż wymienione w 16 02 09 do 16 02 12 - 0,030

ODPADY INNE NIŻ NIEBEZPIECZNE

L.p. Nr kodu Rodzaj odpadów Ilość w Mg/rok
1) 08 03 18 - odpadowy toner drukarski inny niż wymieniony w 08 03 17 - 0,30
2) 15 01 01 - opakowania z papieru i tektury - 70,00
3) 15 01 02 - opakowania z tworzyw sztucznych - 20,00
4) 16 03 80 - produkty spożywcze przeterminowane lub nieprzydatne do spożycia - 10,00

DANE JEDNOSTKI ORGANIZACYJNEJ

Nazwa jednostki: EUROCASH S.A.
Adres: Wiśniowa 11, 62-052 Komorniki
NIP : 779-19-06-082
Regon: 631008941
TEL. : 61 658 33 00

OKRES: -

DANE JEDNOSTKI ORGANIZACYJNEJ

Nazwa jednostki: MEDOC Sp. z o.o.
Adres: Jana Pawła II 9, 46-203 Kluczbork
NIP : 782-22-92-245
Regon: 634572783
TEL. : 77 418 00 54

OKRES: 2015-07-13 - 2015-07-13

Formularz N - karta informacyjna dla dokumentów od listopada 2010r

	Wszystkie dokumenty od listopada 2010r	
1	Numer karty / rok	51/2015
2	Rodzaj dokumentu	Zgłoszenie
3	Temat dokumentu	Ochrona powietrza
4	Nazwa dokumentu	Wniosek o zgłoszenie instalacji do termicznej obróbki wyrobów mięsnych w supermarkecie INTERMARCHE w Kluczborku przy ul. Jana Pawła II 9.
5	Zakres przedmiotowy (opis)	Zgłoszenie emisji dla instalacji do termicznej obróbki wyrobów mięsnych (komora wędzarniczo-parzelnicza z dymogeneratorem typu KWG - 100).
6	Obszar, którego dokument dotyczy	1604024 - Kluczbork - miasto
7	Znak sprawy	ROŚ.6221.29.2015
8	Dokument wytworzył	Emilia Uryga
9	Data dokumentu	2015-07-13
10	Dokument zatwierdził	
11	Data zatwierdzenia dokumentu	
12	Miejsce przechowywania (nazwa instytucji, nazwa komórki organizacyjnej, numer pokoju, numer telefonu kontaktowego)	Starostwo Powiatowe w Kluczborku, Wydział Rolnictwa, Ochrony Środowiska i Leśnictwa, ul. Katowicka 1, 56-200 Kluczbork, pok. 307-308, tel. 77 418 52 18 wew. 170-171.
13	Adres elektroniczny zawierający odnośnik do dokumentu	
14	Informacja, czy dokument jest ostateczny	Nie
15	Numery kart innych dokumentów w sprawie	
16	Data zamieszczenia danych o dokumencie w wykazie	2015-11-20
17	Zastrzeżenia dotyczące nieudostępniania informacji	
18	Uwagi	

DANE JEDNOSTKI ORGANIZACYJNEJ

Nazwa jednostki: PIOMA Sp. z o.o.
Adres: Jana Pawła II 9a, 46-200 Kluczbork
NIP : 782-21-35-066
Regon: 639664076
TEL. : 077 414 26 74

OKRES: -

DANE JEDNOSTKI ORGANIZACYJNEJ

Nazwa jednostki: PEPCO Polland Sp. z o.o.
Adres: Strzeszyńska 73A, 60-479 Poznań
NIP : 782-21-31-157
Regon: 639669292
TEL. :

OKRES: 2012-11-20 - 2012-11-20

Formularz N - karta informacyjna dla dokumentów od listopada 2010r

	Wszystkie dokumenty od listopada 2010r	
1	Numer karty / rok	3/2013
2	Rodzaj dokumentu	Inny dokument
3	Temat dokumentu	Inne
4	Nazwa dokumentu	informacja o wytwarzanych odpadach oraz sposobach gospodarowania wytworzonymi odpadami
5	Zakres przedmiotowy (opis)	Wytwarzanie odpadów niebezpiecznych i innych niż niebezpieczne przy ul. Wołczyńskiej 4 w Kluczborku.
6	Obszar, którego dokument dotyczy	1604024 - Kluczbork - miasto
7	Znak sprawy	ROŚ.6232.2.2013
8	Dokument wytworzył	Emilia Uryga
9	Data dokumentu	2012-11-20
10	Dokument zatwierdził	
11	Data zatwierdzenia dokumentu	
12	Miejsce przechowywania (nazwa instytucji, nazwa komórki organizacyjnej, numer pokoju, numer telefonu kontaktowego)	Starostwo Powiatowe w Kluczborku, Wydział Rolnictwa, Ochrony Środowiska i Leśnictwa, ul. Katowicka 1, 46-200 Kluczbork, nr tel. 77 418 52 18 wew. 171, nr pok. 307.
13	Adres elektroniczny zawierający odnośnik do dokumentu	
14	Informacja, czy dokument jest ostateczny	Nie
15	Numery kart innych dokumentów w sprawie	
16	Data zamieszczenia danych o dokumencie w wykazie	2013-01-22
17	Zastrzeżenia dotyczące nieudostępniania informacji	
18	Uwagi	Informacja utraciła ważność z dniem 23.01.2013 r., na podstawie art. 231 ust. 2 ustawy z dnia 14.12.2012r. o odpadach (Dz.U. z 2013 r., poz. 21).

Rodzaje odpadów przewidzianych do wytwarzania w Mg/rok.

ODPADY NIEBEZPIECZNE

L.p. nr kodu rodzaj ilość w Mg/rok

- 1) 15 01 10 - opakowania zawierające pozostałości substancji niebezpiecznych lub nimi zanieczyszczone (np. środkami ochrony roślin I i II klasy toksyczności 0 bardzo toksyczne i toksyczne) - 0,025
- 2) 16 01 11 - zużyte urządzenia zawierające freony, HCFC, HFC - 0,035
- 3) 16 02 13 - zużyte urządzenia zawierające niebezpieczne elementy inne niż wymienione w 16 02 09 do 16 02 12 - 0,035

ODPADY INNE NIŻ NIEBEZPIECZNE

L.p. nr kodu rodzaj ilość w Mg/rok

- 1) 15 01 01 - opakowania z papieru i tektury 0 20,000
- 2) 15 01 02 - opakowania z tworzyw sztucznych - 10,000
- 3) 15 01 03 - opakowania z drewna - 5,000
- 4) 15 02 03 - sorbenty, materiały filtracyjne, tkaniny do wycierania (np. szmaty, ścierki) i ubrania inne niż wymienione w 15 02 02 - 0,200
- 5) 16 02 14 - zużyte urządzenia inne niż wymienione w 16 02 09 do 16 02 13 - 0,100
- 6) 16 02 16 - elementy usunięte z zużytych urządzeń inne niż wymienione w 16 02 15 - 0,020

DANE JEDNOSTKI ORGANIZACYJNEJ

Nazwa jednostki: EKOS Sp. z o.o. Poznań

Adres: Krańcowa 15, 61-022 Poznań

NIP : 782-21-62-376

Regon: 639749677

TEL. : 061 871 85 00

OKRES: -

DANE JEDNOSTKI ORGANIZACYJNEJ

Nazwa jednostki: P.W."HAS" Sp. z o.o.
Adres: Przemysłowa 1, 98-300 Wieluń
NIP : 832-100-49-39
Regon: 730202833
TEL. : (077) 414 54 30

OKRES: -

DANE JEDNOSTKI ORGANIZACYJNEJ

Nazwa jednostki: Auto-Gaz Samochodowe Instalacje Gazowe Wojciech Musialski - Dąbrowa

Adres: , 98-300 Wieluń

NIP : 832-132-88-37

Regon: 730354460

TEL. : 0601 288 427

OKRES: -

DANE JEDNOSTKI ORGANIZACYJNEJ

Nazwa jednostki: GALAXIA LTD

Adres: Wodna 7, 98-300 Wieluń

NIP : 832-000-44-00

Regon: 740299519

TEL. : 77 414 98 14

OKRES: -

DANE JEDNOSTKI ORGANIZACYJNEJ

Nazwa jednostki: Przedsiębiorstwo Handlowo-Usługowe "SANBUD" Beata Najmrodzka

Adres: Boh. Warszawy 76/10, 74-300 Myślibórz

NIP : 597-000-81-11

Regon: 812019152

TEL. :

OKRES: -

DANE JEDNOSTKI ORGANIZACYJNEJ

Nazwa jednostki: Przedsiębiorstwo Produkcyjno-Handlowo-Usługowe Abba-Ekomed Sp. z o.o.

Adres: Poznańska 152, 87-100 Toruń

NIP : 879-01-68-464

Regon: 870515006

TEL. : (056) 654 86 70

OKRES: -

DANE JEDNOSTKI ORGANIZACYJNEJ

Nazwa jednostki: ALBEKO Sieger Sp. J. gm. Skrwilno.

Adres: , 87-510 Kotowy

NIP : 892-14-02-766

Regon: 911337131

TEL. : 0-54 2800288

OKRES: -

DANE JEDNOSTKI ORGANIZACYJNEJ

Nazwa jednostki: Naprawy Remonty Urządzeń Dystrybucyjnych Stacji Paliw "KERAM" Marek Sówka

Adres: Balonowa 23/10, 55-080 Kąty Wrocławskie

NIP : 894-186-98-69

Regon: 930212191

TEL. : (071) 316 84 63

OKRES: -

DANE JEDNOSTKI ORGANIZACYJNEJ

Nazwa jednostki: Regionalne Przedsiębiorstwo Budownictwa Wiejskiego i Ochrony Środowiska

Adres: M.J. Piłsudskiego 74/50, 50-020 Wrocław

NIP : 915-162-82-29

Regon: 930319345

TEL. : 071 342-02-01

OKRES: -

DANE JEDNOSTKI ORGANIZACYJNEJ

Nazwa jednostki: Wrocławskie Przedsiębiorstwo Robót Inżynieryjno-Budowlanych i Telekomunikacyjnych PEERTE S.A.

Adres: Kobierzycka 24, 52-315 Wrocław

NIP : 899-02-03-231

Regon: 930527782

TEL. : (071) 333 75 80

OKRES: -

DANE JEDNOSTKI ORGANIZACYJNEJ

Nazwa jednostki: GEOTRADE Sp. z o.o.
Adres: Trzebnicka 88/1A, 50-231 Wrocław
NIP : 896-10-00-011
Regon: 930601165
TEL. : 071 7921 503

OKRES: -

DANE JEDNOSTKI ORGANIZACYJNEJ

Nazwa jednostki: EKO Sp. z o.o.
Adres: Paprotna 3, 51-114 Wrocław
NIP : 895-10-12-337
Regon: 930775675
TEL. : 77 4355777 w.47

OKRES: -

DANE JEDNOSTKI ORGANIZACYJNEJ

Nazwa jednostki: Drogeria i Market Grupa EKO Sp. z o.o.

Adres: Olsztyńska 43-45, 51-423 Wrocław

NIP : 895-16-70-715

Regon: 932033179

TEL. : 77 4355777 w.47

OKRES: -

DANE JEDNOSTKI ORGANIZACYJNEJ

Nazwa jednostki: P.P.H.U. EKO-MIX
Adres: Grabiszyńska 163, 50-950 Wrocław
NIP : 917-110-44-03
Regon: 932909625
TEL. : (071) 332 41 61

OKRES: -

DANE JEDNOSTKI ORGANIZACYJNEJ

Nazwa jednostki: "RAFCHEM" Przedsiębiorstwo Handlowo-Uslugowe Usiński Rafał

Adres: Górnicza 86/5, 54-136 Wrocław

NIP : 894-210-21-99

Regon: 932944828

TEL. : (071) 353 76 99

OKRES: -

DANE JEDNOSTKI ORGANIZACYJNEJ

**Nazwa jednostki: Przedsiębiorstwo Wielobranżowe "LANT" Henryk Wilkiel Zakład
Unieszkodliwiania Ziemi
Adres: Kolonia 12, 67-321 Leszno Górne
NIP : 924-100-40-27
Regon: 970021028
TEL. : (076) 81-73-220**

OKRES: -

DANE JEDNOSTKI ORGANIZACYJNEJ

Nazwa jednostki: Wspólnota Mieszkaniowa Budyńku Nr 7

Adres: Kochanowskiego 7, 46-200 Kluczbork

NIP :

Regon:

TEL. :

OKRES: -

DANE JEDNOSTKI ORGANIZACYJNEJ

Nazwa jednostki: Gabinet Indywidualnej Praktyki Lekarsko-Stomatologicznej Barbara Messlin-Mieszko

Adres: Pułaskiego 8, 46-200 Kluczbork

NIP :

Regon:

TEL. : (077) 414 24 66

OKRES: -

DANE JEDNOSTKI ORGANIZACYJNEJ

Nazwa jednostki: Publiczna Szkoła Podstawowa z Oddziałem Przedszkolnym

Adres: Wiejska 19, 46-243 Bążany

NIP : 751-15-67-220

Regon:

TEL. : 077 417 47 60

OKRES: -

DANE JEDNOSTKI ORGANIZACYJNEJ

Nazwa jednostki: Osoba fizyczna
Adres: Gierymskiego 8, 46-200 Kluczbork
NIP :
Regon:
TEL. :

OKRES: 2012-06-22 - 2012-07-18

Formularz N - karta informacyjna dla dokumentów od listopada 2010r

	Wszystkie dokumenty od listopada 2010r	
1	Numer karty / rok	123/2012
2	Rodzaj dokumentu	Wniosek o wydanie decyzji
3	Temat dokumentu	Ochrona wód
4	Nazwa dokumentu	o wydanie pozwolenia wodnoprawnego na szczególne korzystanie z wód
5	Zakres przedmiotowy (opis)	odprowadzanie wód opadowych z posesji przy ul. Gierymskiego 8 w Kluczborku do ziemi - gminnego rowu melioracyjnego R-K
6	Obszar, którego dokument dotyczy	1604024 - Kluczbork - miasto
7	Znak sprawy	ROŚ.6341.20.2012
8	Dokument wytworzył	Magdalena Godzwon
9	Data dokumentu	2012-06-22
10	Dokument zatwierdził	
11	Data zatwierdzenia dokumentu	
12	Miejsce przechowywania (nazwa instytucji, nazwa komórki organizacyjnej, numer pokoju, numer telefonu kontaktowego)	Starostwo Powiatowe w Kluczborku ul. Katowicka 1, 46-200 Kluczbork - Wydział Rolnictwa, Ochrony Środowiska i Leśnictwa, pokój nr 307 i 308, nr tel. (077) 418 52 18 wew. 170-171.
13	Adres elektroniczny zawierający odnośnik do dokumentu	
14	Informacja, czy dokument jest ostateczny	Nie
15	Numery kart innych dokumentów w sprawie	124/2012
16	Data zamieszczenia danych o dokumencie w wykazie	2012-11-05
17	Zastrzeżenia dotyczące nieudostępniania informacji	
18	Uwagi	Wody deszczowe będą odprowadzane kanalizacją deszczową za pomocą 1) wylotu W-1 o śr. 160mm do rowu melioracyjnego R-K w km 0+360 z powierzchni dachowych obiektu w ilości: Qmax godz. =

4,14 m³/godz.; Q_{śr} rok = 56,64 m³/rok

Współrzędne wylotu: N: 50058'34,94" ; E: 18013'34,48"

2) wylotu W-2 o śr. 160mm do rowu melioracyjnego R-K w km 0+372 ze zlewni obejmującej: teren utwardzony kostką (podjazd, droga wewnętrzna, place) oraz część powierzchni dachu budynku i wiat w ilości: Q_{max} godz. = 8,28 m³/godz.; Q_{śr} rok = 113,36 m³/rok

Współrzędne wylotu: N: 50058'35,06" ; E: 18013'33,55"

Wody opadowe i roztopowe ujęte w szczelne, otwarte lub zamknięte systemy kanalizacyjne wprowadzane do ziemi nie powinny zawierać substancji zanieczyszczających w ilościach przekraczających: 100 mg/l zawiesin ogólnych oraz 15 mg/l węglowodorów ropopochodnych

Formularz N - karta informacyjna dla dokumentów od listopada 2010r

	Wszystkie dokumenty od listopada 2010r	
1	Numer karty / rok	124/2012
2	Rodzaj dokumentu	Decyzja
3	Temat dokumentu	Ochrona wód
4	Nazwa dokumentu	Pozwolenia wodnoprawnego na szczególne korzystanie z wód
5	Zakres przedmiotowy (opis)	odprowadzanie wód opadowych z posesji przy ul. Gierymskiego 8 w Kluczborku do ziemi - gminnego rowu melioracyjnego R-K
6	Obszar, którego dokument dotyczy	1604024 - Kluczbork - miasto
7	Znak sprawy	ROŚ.6341.20.2012
8	Dokument wytworzył	Magdalena Godzwon
9	Data dokumentu	2012-07-18
10	Dokument zatwierdził	
11	Data zatwierdzenia dokumentu	
12	Miejsce przechowywania (nazwa instytucji, nazwa komórki organizacyjnej, numer pokoju, numer telefonu kontaktowego)	Starostwo Powiatowe w Kluczborku ul. Katowicka 1, 46-200 Kluczbork - Wydział Rolnictwa, Ochrony Środowiska i Leśnictwa, pokój nr 307 i 308, nr tel. (077) 418 52 18 wew. 170-171.
13	Adres elektroniczny zawierający odnośnik do dokumentu	
14	Informacja, czy dokument jest ostateczny	Tak
15	Numery kart innych dokumentów w sprawie	123/2012
16	Data zamieszczenia danych o dokumencie w wykazie	2012-11-05
17	Zastrzeżenia dotyczące nieudostępniania informacji	
18	Uwagi	<p>Udzielone pozwolenie wodnoprawne na szczególne korzystanie z wód w zakresie odprowadzania wód opadowych z posesji zlokalizowanej przy ul. Gierymskiego 8 w Kluczborku wylotami kanalizacji deszczowej w km 0+360 i w km 0+372 do ziemi - gminnego rowu melioracyjnego R-K na działce nr 11/2 k.m. 7 obręb Kluczbork. Wody deszczowe będą odprowadzane kanalizacją deszczową za pomocą</p> <p>1) wylotu W-1 o śr. 160 mm do rowu melioracyjnego R-K w km 0+360 z powierzchni dachowych obiektu w ilości: Q_{max} godz. = 4,14 m³/godz.; Q_{śr} rok = 56,64 m³/rok; Współrzędne wylotu: N: 50058'34,94" ; E: 18013'34,48"</p> <p>2) wylotu W-2 o śr. 160mm do rowu</p>

melioracyjnego R-K w km 0+372 ze zlewni obejmującej: teren utwardzony kostką (podjazd, droga wewnętrzna, place) o powierzchni 0,011 ha oraz część powierzchni dachu budynku i wiat w ilości: Q_{\max} godz. = 8,28 m³/godz.; Q_{sr} rok = 113,36 m³/rok; Współrzędne wylotu: N: 50058'35,06" ; E: 18013'33,55"

DANE JEDNOSTKI ORGANIZACYJNEJ

Nazwa jednostki: Max Gates Metal Design
Adres: Wielka 1A, 46-200 Smardy Dolne
NIP : 751-136-58-41
Regon:
TEL. : 77 418 74 74

OKRES: 2019-01-24 - 2019-05-06

Formularz N - karta informacyjna dla dokumentów od listopada 2010r

	Wszystkie dokumenty od listopada 2010r	
1	Numer karty / rok	45/2019
2	Rodzaj dokumentu	Wniosek o wydanie decyzji
3	Temat dokumentu	Ochrona powietrza
4	Nazwa dokumentu	Wniosek Pana Andrzeja Kalisty Max Gates Metal Design 46-200 Smardy Dolne, ul. Wielka 1A o wydanie pozwolenia na wprowadzanie gazów i pyłów do powietrza z instalacji znajdujących się na terenie zakładu w miejscowości Smardy Dolne, ul. Wielka 1A, gm. Kluczbork.
5	Zakres przedmiotowy (opis)	Wprowadzanie gazów i pyłów do powietrza.
6	Obszar, którego dokument dotyczy	1604025 - Kluczbork - obszar wiejski
7	Znak sprawy	ROŚ.6224.4.2019
8	Dokument wytworzył	Emilia Nowak
9	Data dokumentu	2019-01-24
10	Dokument zatwierdził	
11	Data zatwierdzenia dokumentu	
12	Miejsce przechowywania (nazwa instytucji, nazwa komórki organizacyjnej, numer pokoju, numer telefonu kontaktowego)	Starostwo Powiatowe w Kluczborku, Wydział Rolnictwa, Ochrony Środowiska i Leśnictwa, ul. Katowicka 1, 46-200 Kluczbork, pok. 307-308, tel. 77 418 52 18 wew. 170-171.
13	Adres elektroniczny zawierający odnośnik do dokumentu	
14	Informacja, czy dokument jest ostateczny	Tak
15	Numery kart innych dokumentów w sprawie	46/2019
16	Data zamieszczenia danych o dokumencie w wykazie	2019-07-19
17	Zastrzeżenia dotyczące nieudostępniania informacji	
18	Uwagi	

Formularz N - karta informacyjna dla dokumentów od listopada 2010r

	Wszystkie dokumenty od listopada 2010r	
1	Numer karty / rok	46/2019
2	Rodzaj dokumentu	Decyzja
3	Temat dokumentu	Ochrona wód
4	Nazwa dokumentu	Decyzja pozwalająca Panu Andrzejowi Kaliście Max Gates Metal Design, 46-200 Smardy Dolne, ul. Wielka 1A na wprowadzanie gazów i pyłów do powietrza z instalacji znajdujących się na terenie zakładu w miejscowości Smardy Dolne, ul. Wielka 1A, gm. Kluczbork.
5	Zakres przedmiotowy (opis)	Pozwolenie na wprowadzanie gazów i pyłów do powietrza.
6	Obszar, którego dokument dotyczy	1604025 - Kluczbork - obszar wiejski
7	Znak sprawy	ROŚ.6224.4.2019
8	Dokument wytworzył	Emilia Nowak
9	Data dokumentu	2019-05-06
10	Dokument zatwierdził	
11	Data zatwierdzenia dokumentu	
12	Miejsce przechowywania (nazwa instytucji, nazwa komórki organizacyjnej, numer pokoju, numer telefonu kontaktowego)	Starostwo Powiatowe w Kluczborku, Wydział Rolnictwa, Ochrony Środowiska i Leśnictwa, ul. Katowicka 1, 46-200 Kluczbork, pok. 307-308, tel. 77 418 52 18 wew. 170-171.
13	Adres elektroniczny zawierający odnośnik do dokumentu	
14	Informacja, czy dokument jest ostateczny	Tak
15	Numery kart innych dokumentów w sprawie	45/2019
16	Data zamieszczenia danych o dokumencie w wykazie	2019-07-19
17	Zastrzeżenia dotyczące nieudostępniania informacji	
18	Uwagi	

Formularz N - karta informacyjna dla dokumentów od listopada 2010r

	Wszystkie dokumenty od listopada 2010r	
1	Numer karty / rok	47/2019
2	Rodzaj dokumentu	Zgłoszenie
3	Temat dokumentu	Ochrona powietrza
4	Nazwa dokumentu	Zgłoszenie instalacji - trzy stanowiska spawania na terenie zakładu Max Gates Metal Design 46-200 Smardy Dolne, ul. Wielka 1A..
5	Zakres przedmiotowy (opis)	Zgłoszenie instalacji.
6	Obszar, którego dokument dotyczy	1604025 - Kluczbork - obszar wiejski
7	Znak sprawy	ROŚ.6221.5.2019
8	Dokument wytworzył	Emilia Nowak
9	Data dokumentu	2019-01-24
10	Dokument zatwierdził	
11	Data zatwierdzenia dokumentu	
12	Miejsce przechowywania (nazwa instytucji, nazwa komórki organizacyjnej, numer pokoju, numer telefonu kontaktowego)	Starostwo Powiatowe w Kluczborku, Wydział Rolnictwa, Ochrony Środowiska i Leśnictwa, ul. Katowicka 1, 46-200 Kluczbork, pok. 307-308, tel 77 418 52 16 wew. 170-171.
13	Adres elektroniczny zawierający odnośnik do dokumentu	
14	Informacja, czy dokument jest ostateczny	Tak
15	Numery kart innych dokumentów w sprawie	
16	Data zamieszczenia danych o dokumencie w wykazie	2019-07-19
17	Zastrzeżenia dotyczące nieudostępniania informacji	
18	Uwagi	

DANE JEDNOSTKI ORGANIZACYJNEJ

Nazwa jednostki: Spółdzielnia Mieszkaniowa "OSIEDLE"

Adres: 77/16, 46-255 Wierzbica Górna

NIP : 751-10-06-059

Regon:

TEL. : 077 4141317

OKRES: -

DANE JEDNOSTKI ORGANIZACYJNEJ

Nazwa jednostki: Dom Pomocy Społecznej w Gieralticach, Gieraltice 28.

Adres: , 46-250 Wołczyn

NIP :

Regon:

TEL. : (077) 418 87 95

OKRES: -

DANE JEDNOSTKI ORGANIZACYJNEJ

Nazwa jednostki: Państwowe Gospodarstwo Leśne Lasy Państwowe Nadleśnictwo Olesno

Adres: Gorzowska 74, 46-300 Olesno

NIP :

Regon:

TEL. :

OKRES: 2012-10-12 - 2012-11-28

Formularz N - karta informacyjna dla dokumentów od listopada 2010r

	Wszystkie dokumenty od listopada 2010r	
1	Numer karty / rok	258/2012
2	Rodzaj dokumentu	Wniosek o wydanie decyzji
3	Temat dokumentu	Ochrona wód
4	Nazwa dokumentu	o pozwolenie wodnoprawne na odbudowę Czarnego Stawu
5	Zakres przedmiotowy (opis)	odbudowa Czarnego Stawu
6	Obszar, którego dokument dotyczy	1604032 - Lasowice Wielkie
7	Znak sprawy	ROŚ.6341.45.2012
8	Dokument wytworzył	Magdalena Godzwon
9	Data dokumentu	2012-10-12
10	Dokument zatwierdził	
11	Data zatwierdzenia dokumentu	
12	Miejsce przechowywania (nazwa instytucji, nazwa komórki organizacyjnej, numer pokoju, numer telefonu kontaktowego)	Starostwo Powiatowe w Kluczborku ul. Katowicka 1, 46-200 Kluczbork - Wydział Rolnictwa, Ochrony Środowiska i Leśnictwa, pokój nr 307 i 308, nr tel. (077) 418 52 18 wew. 170-171.
13	Adres elektroniczny zawierający odnośnik do dokumentu	
14	Informacja, czy dokument jest ostateczny	Nie
15	Numery kart innych dokumentów w sprawie	259/2012
16	Data zamieszczenia danych o dokumencie w wykazie	2013-05-28
17	Zastrzeżenia dotyczące nieudostępniania informacji	
18	Uwagi	1) wykonanie urządzeń wodnych w odniesieniu do przebudowy-modernizacji zapory na rzece Dobra (Bystrzyna) w km 2+810, służącej utrzymaniu wymaganego piętrzenia zbiornika "Smolnik" w Szumiradzie, gm. Lasowice Wielkie na ustalonym poziomie 197,32 m npm tj.: ok. 3,8 m głębokości w zbiorniku, a także

zabezpieczeniu niwelety drogi wojewódzkiej nr 494 przebiegającej po koronie zapory przed przelaniem wód powodziowych, w zakresie:

a) wykonania przepony przeciwfiltracyjnej, cementowo-iłowej, celem uszczelnienia podłoża i korpusu zapory przez redukcję przesiąków gruntowych, o parametrach : długość - 375,0 m; szerokość - 0,4 m ; rzędna posadowienia przepony 189,20 m npm do 192,00 m npm; głębokość - do 8,3 m; współrzędne początku N: 50050'17" ; E: 18014'32"; współrzędne końca N: 50050'27" ; E: 18014'44"; lokalizacja: działki nr 92 i 63/14 a.m. 4 obręb Szumirad, gm. Lasowice Wielkie;

b) podniesienia korony zapory od strony wody górnej do rzędnej 198,60 m przez nadbudowanie murem oporowym w powiązaniu z przeponą i żelbetowym parapetem na całej długości zapory w odległości ok. 2,5 m od krawędzi drogi;

2) wykonania drenażu żwirowo-kamienistego odwadniającego obszar wzdłuż zapory od strony pobocza drogi, zbudowanego z warstwy (wysokość 0,4m; szerokości 0,35-0,37m) kamieni o porowatości ok. 35% i pojemności retencyjnej: 49,0 l/m, na wyściółce z 1 mm folii PVC, znajdującej się pod warstwą (wysokość 0,6-0,8m; szerokość 0,37-0,40m) żwiru o porowatości 40% i pojemności retencyjnej: 96,0 l/m otuloną geowłókniną filtracyjną 200g/m², ułożonymi przy powierzchni; drenaż prowadzony jest 3 niezależnymi odcinkami zakończonymi rurami wylotowymi i wylotami, o parametrach:

wylot A do niecki wypadowej przelewu; średnica rury wylotowej ? 200 mm; długość odcinka zakończonego wylotem A = 160,6 m; nachylenie odcinka od 6,0 # do 1# ; rzędna dna wylotu 196,84 m npm; współrzędne wylotu N: 50050'20" ; E: 18014'36"

wylot B do budowli upustowej; średnica rury wylotowej ? 200 mm; długość odcinka zakończonego wylotem B = 37,52 m; nachylenie odcinka 1#; rzędna dna wylotu 197,12 m npm; współrzędne wylotu N: 50050'22" ; E: 18014'38";

wylot C do budowli upustowej; średnica rury wylotowej ? 200 mm; długość odcinka zakończonego wylotem C = 195,16 m; nachylenie odcinka 1#; rzędna dna wylotu 197,12 m npm; współrzędne wylotu N: 50050'22" ; E: 18014'39"

3) szczególnego korzystania z wód tj.: odprowadzania wód opadowych i roztopowych z powierzchni piaszczystego pobocza przed czołem zapory (na które mogą spływać powierzchniowo wody z połowy powierzchni drogi) drenażem żwirowo-kamiennym odwadniającym, do rzeki Dobra (Bystrzyna) w km 2+810 w ilości:

wylotem A : Qmax godz. = 5,97 m³/godz; Qśr d = 0,3 m³/d; Qroczny = 152,88 m³/rok

wylotem B: Qmax godz. = 1,44 m³/godz; Qśr d = 0,072 m³/d; Qroczny = 37,13 m³/rok

wylotem C : Qmax godz. = 6,8 m³/godz; Qśr d = 0,343 m³/d; Qroczny = 175,49 m³/rok

Formularz N - karta informacyjna dla dokumentów od listopada 2010r

	Wszystkie dokumenty od listopada 2010r	
1	Numer karty / rok	259/2012
2	Rodzaj dokumentu	Decyzja
3	Temat dokumentu	Ochrona wód
4	Nazwa dokumentu	o pozwolenie wodnoprawne na odbudowę zbiornika w rezerwatcie Smolnik
5	Zakres przedmiotowy (opis)	przebudowa zapory na rzece Dobra stanowiącej czoło stawu Smolnik i odprowadzanie wód sprzed zapory do rzeki Dobra (Bystrzyna)
6	Obszar, którego dokument dotyczy	1604032 - Lasowice Wielkie
7	Znak sprawy	ROŚ.6341.45.2012
8	Dokument wytworzył	Magdalena Godzwon
9	Data dokumentu	2012-11-28
10	Dokument zatwierdził	
11	Data zatwierdzenia dokumentu	
12	Miejsce przechowywania (nazwa instytucji, nazwa komórki organizacyjnej, numer pokoju, numer telefonu kontaktowego)	Starostwo Powiatowe w Kluczborku ul. Katowicka 1, 46-200 Kluczbork - Wydział Rolnictwa, Ochrony Środowiska i Leśnictwa, pokój nr 307 i 308, nr tel. (077) 418 52 18 wew. 170-171.
13	Adres elektroniczny zawierający odnośnik do dokumentu	
14	Informacja, czy dokument jest ostateczny	Tak
15	Numery kart innych dokumentów w sprawie	258/2012
16	Data zamieszczenia danych o dokumencie w wykazie	2013-05-28
17	Zastrzeżenia dotyczące nieudostępniania informacji	
18	Uwagi	1) wykonanie urządzeń wodnych w odniesieniu do przebudowy-modernizacji zapory na rzece Dobra (Bystrzyna) w km 2+810, służącej utrzymaniu wymaganego piętrzenia zbiornika "Smolnik" w Szumiradzie, gm. Lasowice Wielkie na ustalonym poziomie 197,32 m npm tj.: ok. 3,8 m głębokości w zbiorniku, a także zabezpieczeniu niwelety drogi wojewódzkiej nr 494 przebiegającej po koronie zapory przed przelaniem wód powodziowych, w zakresie: a) wykonania przepony przeciwfiltracyjnej, cementowo-iłowej, celem uszczelnienia podłoża i korpusu zapory przez redukcję przesiąków gruntowych, o parametrach : długość - 375,0 m; szerokość - 0,4 m ; rzędna posadowienia przepony 189,20 m npm do 192,00 m npm; głębokość - do 8,3 m;

współrzędne początku N: 50050'17" ; E: 18014'32"; współrzędne końca N: 50050'27" ; E: 18014'44"; lokalizacja: działki nr 92 i 63/14 a.m. 4 obręb Szumirad, gm. Lasowice Wielkie;

b) podniesienia korony zapory od strony wody górnej do rzędnej 198,60 m przez nadbudowanie murem oporowym w powiązaniu z przeponą i żelbetowym parapetem na całej długości zapory w odległości ok. 2,5 m od krawędzi drogi;

2) wykonania drenażu żwirowo-kamienistego odwadniającego obszar wzdłuż zapory od strony pobocza drogi, zbudowanego z warstwy (wysokość 0,4m; szerokości 0,35-0,37m) kamieni o porowatości ok. 35% i pojemności retencyjnej: 49,0 l/m, na wyściółce z 1 mm folii PVC, znajdującej się pod warstwą (wysokość 0,6-0,8m; szerokość 0,37-0,40m) żwiru o porowatości 40% i pojemności retencyjnej: 96,0 l/m otuloną geowłókniną filtracyjną 200g/m², ułożonymi przy powierzchni; drenaż prowadzony jest 3 niezależnymi odcinkami zakończonymi rurami wylotowymi i wylotami, o parametrach:

wylot A do niecki wypadowej przelewu; średnica rury wylotowej ? 200 mm; długość odcinka zakończonego wylotem A = 160,6 m; nachylenie odcinka od 6,0 # do 1# ; rzędna dna wylotu 196,84 m npm; współrzędne wylotu N: 50050'20" ; E: 18014'36"

wylot B do budowli upustowej; średnica rury wylotowej ? 200 mm; długość odcinka zakończonego wylotem B = 37,52 m; nachylenie odcinka 1#; rzędna dna wylotu 197,12 m npm; współrzędne wylotu N: 50050'22" ; E: 18014'38";

wylot C do budowli upustowej; średnica rury wylotowej ? 200 mm; długość odcinka zakończonego wylotem C = 195,16 m; nachylenie odcinka 1#; rzędna dna wylotu 197,12 m npm; współrzędne wylotu N: 50050'22" ; E: 18014'39"

3) szczególnego korzystania z wód tj.: odprowadzania wód opadowych i roztopowych z powierzchni piaszczystego pobocza przed czołem zapory (na które mogą spływać powierzchniowo wody z połowy powierzchni drogi) drenażem żwirowo-kamiennym odwadniającym, do rzeki Dobra (Bystrzyna) w km 2+810 w ilości:

wylotem A : Q_{max} godz. = 5,97 m³/godz; Q_{śr} d = 0,3 m³/d; Q_{roczny} = 152,88 m³/rok

wylotem B: Q_{max} godz. = 1,44 m³/godz; Q_{śr} d = 0,072 m³/d; Q_{roczny} = 37,13 m³/rok

wylotem C : Q_{max} godz. = 6,8 m³/godz; Q_{śr} d = 0,343 m³/d; Q_{roczny} = 175,49 m³/rok

DANE JEDNOSTKI ORGANIZACYJNEJ

Nazwa jednostki: Stacja Paliw Ligota Górna inż. Kornelia Frycowska

Adres: , 46-200 Kluczbork

NIP : 751-000-41-30

Regon:

TEL. : (077) 418 52 84

OKRES: -

DANE JEDNOSTKI ORGANIZACYJNEJ

Nazwa jednostki: Firma GRANPOL Zakład Kamieniarski Mieczysław Wierzbicki

Adres: , 46-250 Wołczyn

NIP :

Regon:

TEL. : (077) 418 83 89

OKRES: -

DANE JEDNOSTKI ORGANIZACYJNEJ

Nazwa jednostki: Wojciech Zaklika lek. med. laryngolog Prywatna Praktyka Lekarska

Adres: Dworcowa 4, 46-220 Buczyna

NIP :

Regon:

TEL. : (077) 417 90 50

OKRES: -

DANE JEDNOSTKI ORGANIZACYJNEJ

Nazwa jednostki: Z.H.U. TOMEX Mechanika Pojazdowa, Blacharstwo, Lakiernictwo, Transport
Handel Libera Tomasz
Adres: Kwiatów Polskich 2, 46-250 Wołczyn
NIP : 751-100-09-21
Regon:
TEL. : (077) 418 86 14

OKRES: 2011-05-31 - 2012-08-09

Formularz N - karta informacyjna dla dokumentów od listopada 2010r

	Wszystkie dokumenty od listopada 2010r	
1	Numer karty / rok	178/2012
2	Rodzaj dokumentu	Wniosek o wydanie decyzji
3	Temat dokumentu	Inne
4	Nazwa dokumentu	Wniosek o uzyskanie decyzji zatwierdzającej program gospodarki odpadami niebezpiecznymi.
5	Zakres przedmiotowy (opis)	Wytwarzanie odpadów niebezpiecznych.
6	Obszar, którego dokument dotyczy	1604044 - Wołczyn - miasto
7	Znak sprawy	ROŚ.6230.5.2011
8	Dokument wytworzył	Emilia Uryga
9	Data dokumentu	2011-05-31
10	Dokument zatwierdził	
11	Data zatwierdzenia dokumentu	
12	Miejsce przechowywania (nazwa instytucji, nazwa komórki organizacyjnej, numer pokoju, numer telefonu kontaktowego)	Starostwo Powiatowe w Kluczborku , Wydział Rolnictwa, Ochrony Środowiska i Leśnictwa, nr pok. 307 i 308, nr tel. (77) 418 52 18 wew. 170-171.
13	Adres elektroniczny zawierający odnośnik do dokumentu	
14	Informacja, czy dokument jest ostateczny	Nie
15	Numery kart innych dokumentów w sprawie	179/2012
16	Data zamieszczenia danych o dokumencie w wykazie	2012-11-05
17	Zastrzeżenia dotyczące nieudostępniania informacji	
18	Uwagi	Dokument nieaktualny.

Formularz N - karta informacyjna dla dokumentów od listopada 2010r

	Wszystkie dokumenty od listopada 2010r	
1	Numer karty / rok	179/2012
2	Rodzaj dokumentu	Decyzja
3	Temat dokumentu	Inne
4	Nazwa dokumentu	Decyzja zatwierdzająca program gospodarki odpadami niebezpiecznymi powstającymi w wyniku działalności warsztatu samochodowego.
5	Zakres przedmiotowy (opis)	Wytwarzanie odpadów niebezpiecznych.
6	Obszar, którego dokument dotyczy	1604044 - Wołczyn - miasto
7	Znak sprawy	ROŚ.6230.5.2011
8	Dokument wytworzył	Emilia Uryga
9	Data dokumentu	2012-08-09
10	Dokument zatwierdził	
11	Data zatwierdzenia dokumentu	
12	Miejsce przechowywania (nazwa instytucji, nazwa komórki organizacyjnej, numer pokoju, numer telefonu kontaktowego)	Starostwo Powiatowe w Kluczborku , Wydział Rolnictwa, Ochrony Środowiska i Leśnictwa, nr pok. 307 i 308, nr tel. (77) 418 52 18 wew. 170-171.
13	Adres elektroniczny zawierający odnośnik do dokumentu	
14	Informacja, czy dokument jest ostateczny	Nie
15	Numery kart innych dokumentów w sprawie	178/2012
16	Data zamieszczenia danych o dokumencie w wykazie	2012-10-25
17	Zastrzeżenia dotyczące nieudostępniania informacji	
18	Uwagi	<p>Decyzja nieaktualna. Wygasła dnia 23.01.2013 r., zgodnie z art. 231 ust. 1 ustawy z dnia 14.12.2012 r. o odpadach (Dz.U. z 2013 r., poz. 21).</p> <p>Ilość odpadów niebezpiecznych poszczególnych rodzajów dopuszczonych do wytworzenia w ciągu roku:</p> <p>L.p.Nr koduRodzaje odpadów niebezpiecznych Ilość w Mg/rok 1.13 02 05Mineralne oleje silnikowe, przekładniowe i smarowe niezawierające związków chlorowcoorganicznych0,6 2.15 02 02 Sorbenty, materiały filtracyjne (w tym filtry olejowe nieujęte w innych grupach), tkaniny do wycierania (np. szmaty, ścierki) i ubrania ochronne zanieczyszczone</p>

substancjami niebezpiecznymi (np. PCB) -
sorbenty, materiały filtracyjne, tkaniny do
wycierania (np. szmaty, ścierki) i ubrania
ochronne zanieczyszczone substancjami
niebezpiecznymi 0,1
3.16 01 07 Filtry olejowe 0,05
4.16 01 13 Płyny hamulcowe 0,007

DANE JEDNOSTKI ORGANIZACYJNEJ

Nazwa jednostki: Gabinet Lekarski Flejsierowicz-Moniakowska

Adres: Podwale 4, 46-200 Kluczbork

NIP :

Regon:

TEL. :

OKRES: -

DANE JEDNOSTKI ORGANIZACYJNEJ

Nazwa jednostki: Wspólnota Mieszkaniowa ul. Konopnickiej 2-2c, 46-200 Kluczbork

Adres: Konopnickiej,

NIP :

Regon:

TEL. : 608094720

OKRES: 2023-11-26 - 2024-01-04

Formularz N - karta informacyjna dla dokumentów od listopada 2010r

	Wszystkie dokumenty od listopada 2010r	
1	Numer karty / rok	168/2023
2	Rodzaj dokumentu	Wniosek o wydanie decyzji
3	Temat dokumentu	Ochrona zwierząt oraz roślin
4	Nazwa dokumentu	o wydanie zezwolenia na usunięcie drzew /krzewów
5	Zakres przedmiotowy (opis)	jarzębina w Kluczborku
6	Obszar, którego dokument dotyczy	1604024 - Kluczbork - miasto
7	Znak sprawy	ROŚ.613.84.2023
8	Dokument wytworzył	Magdalena Godzwon
9	Data dokumentu	2023-11-26
10	Dokument zatwierdził	
11	Data zatwierdzenia dokumentu	
12	Miejsce przechowywania (nazwa instytucji, nazwa komórki organizacyjnej, numer pokoju, numer telefonu kontaktowego)	Starostwo powiatowe w Kluczborku, wydział ROŚ
13	Adres elektroniczny zawierający odnośnik do dokumentu	
14	Informacja, czy dokument jest ostateczny	Nie
15	Numery kart innych dokumentów w sprawie	174/2023
16	Data zamieszczenia danych o dokumencie w wykazie	2023-12-11
17	Zastrzeżenia dotyczące nieudostępniania informacji	
18	Uwagi	jarzębina rośnie na osiedlu przy ul. Konopnickiej 2-2c - uschła.

Formularz N - karta informacyjna dla dokumentów od listopada 2010r

	Wszystkie dokumenty od listopada 2010r	
1	Numer karty / rok	174/2023
2	Rodzaj dokumentu	Decyzja
3	Temat dokumentu	Ochrona zwierząt oraz roślin
4	Nazwa dokumentu	zezwoleńie na usunięcie drzewa
5	Zakres przedmiotowy (opis)	jarzęb z terenu zieleni osiedlowej w Kluczborku
6	Obszar, którego dokument dotyczy	1604024 - Kluczbork - miasto
7	Znak sprawy	ROŚ.613.84.2023
8	Dokument wytworzył	Magdalena Godzwon
9	Data dokumentu	2024-01-04
10	Dokument zatwierdził	
11	Data zatwierdzenia dokumentu	
12	Miejsce przechowywania (nazwa instytucji, nazwa komórki organizacyjnej, numer pokoju, numer telefonu kontaktowego)	Starostwo powiatowe w Kluczborku, wydział ROŚ
13	Adres elektroniczny zawierający odnośnik do dokumentu	
14	Informacja, czy dokument jest ostateczny	Nie
15	Numery kart innych dokumentów w sprawie	168/2023
16	Data zamieszczenia danych o dokumencie w wykazie	2024-01-18
17	Zastrzeżenia dotyczące nieudostępniania informacji	
18	Uwagi	usunięcie 1 drzewa z gatunku jarzęb pospolity o obwodzie pnia na wysokości 1,3 m: 78 cm, rosnącego na działce nr 101/15 k.m. 3 obręb Kluczbork, stanowiącej tereny mieszkaniowe Ustalić termin usunięcia drzewa do 31.07.2024 r. Nie naliczać opłaty za usunięcie drzewa

DANE JEDNOSTKI ORGANIZACYJNEJ**Nazwa jednostki: Publiczna Szkoła Podstawowa w Biskupicach****Adres: Biskupice 22, 46-220 Biskupice****NIP :****Regon:****TEL. :****OKRES: 2023-05-30 - 2024-01-31****Formularz N - karta informacyjna dla dokumentów od listopada 2010r**

	Wszystkie dokumenty od listopada 2010r	
1	Numer karty / rok	60/2023
2	Rodzaj dokumentu	Wniosek o wydanie decyzji
3	Temat dokumentu	Ochrona zwierząt oraz roślin
4	Nazwa dokumentu	o wydanie zezwolenia na usunięcie drzewa
5	Zakres przedmiotowy (opis)	świerk w Biskupicach
6	Obszar, którego dokument dotyczy	1604015 - Buczyna - obszar wiejski
7	Znak sprawy	ROŚ.613.37.2023
8	Dokument wytworzył	Magdalena Godzwon
9	Data dokumentu	2023-05-30
10	Dokument zatwierdził	
11	Data zatwierdzenia dokumentu	
12	Miejsce przechowywania (nazwa instytucji, nazwa komórki organizacyjnej, numer pokoju, numer telefonu kontaktowego)	Starostwo powiatowe w Kluczborku
13	Adres elektroniczny zawierający odnośnik do dokumentu	
14	Informacja, czy dokument jest ostateczny	Nie
15	Numery kart innych dokumentów w sprawie	
16	Data zamieszczenia danych o dokumencie w wykazie	2023-06-12
17	Zastrzeżenia dotyczące nieudostępniania informacji	
18	Uwagi	na działce 61 k.m. 2 obręb Bickupice - do usunięcia świerk uschnięty

Formularz N - karta informacyjna dla dokumentów od listopada 2010r

	Wszystkie dokumenty od listopada 2010r	
1	Numer karty / rok	152/2023
2	Rodzaj dokumentu	Wniosek o wydanie decyzji
3	Temat dokumentu	Ochrona zwierząt oraz roślin
4	Nazwa dokumentu	o wydanie zezwolenia na usunięcie drzew
5	Zakres przedmiotowy (opis)	6 szt. drzew w Biskupicach
6	Obszar, którego dokument dotyczy	1604015 - Buczyna - obszar wiejski
7	Znak sprawy	ROŚ.613.79.2023
8	Dokument wytworzył	Magdalena Godzwon
9	Data dokumentu	2023-11-06
10	Dokument zatwierdził	
11	Data zatwierdzenia dokumentu	
12	Miejsce przechowywania (nazwa instytucji, nazwa komórki organizacyjnej, numer pokoju, numer telefonu kontaktowego)	Starostwo powiatowe w Kluczborku, wydział ROŚ
13	Adres elektroniczny zawierający odnośnik do dokumentu	
14	Informacja, czy dokument jest ostateczny	Nie
15	Numery kart innych dokumentów w sprawie	180/2023
16	Data zamieszczenia danych o dokumencie w wykazie	2023-11-14
17	Zastrzeżenia dotyczące nieudostępniania informacji	
18	Uwagi	na działce 61 k.m. 2 w Biskupicach (nr 22) na przyszkolnym terenie rekreacyjnym rosną drzewa do usunięcia: świerk pospolity, brzoskwinia, dąb szypułkowy, 2xjarzębina, brzoza brodawkowata

Formularz N - karta informacyjna dla dokumentów od listopada 2010r

	Wszystkie dokumenty od listopada 2010r	
1	Numer karty / rok	180/2023
2	Rodzaj dokumentu	Decyzja
3	Temat dokumentu	Ochrona zwierząt oraz roślin
4	Nazwa dokumentu	zezwole nie na usunięcie drzew
5	Zakres przedmiotowy (opis)	4 z 6 zgłoszonych przy szkole w Biskupicach z opłatą
6	Obszar, którego dokument dotyczy	1604015 - Buczyna - obszar wiejski
7	Znak sprawy	ROŚ.613.79.2023
8	Dokument wy tworzył	Magdalena Godzwon
9	Data dokumentu	2024-01-31
10	Dokument zatwierdził	
11	Data zatwierdzenia dokumentu	
12	Miejsce przechowywania (nazwa instytucji, nazwa komórki organizacyjnej, numer pokoju, numer telefonu kontaktowego)	Starostwo powiatowe w Kluczborku, wydział ROŚ
13	Adres elektroniczny zawierający odnośnik do dokumentu	
14	Informacja, czy dokument jest ostateczny	Nie
15	Numery kart innych dokumentów w sprawie	152/2023
16	Data zamieszczenia danych o dokumencie w wykazie	2024-03-01
17	Zastrzeżenia dotyczące nieudostępniania informacji	
18	Uwagi	<p>usunięcie 4 drzew z gatunków</p> <ul style="list-style-type: none"> - 1 szt. świerk pospolity: 59 cm, - 1 szt. brzoskwinia pospolita: 92 cm, - 1 szt. dąb szypułkowy: 48 cm, - 1 szt. jarzab pospolity: 59 cm, <p>rosnących na działce nr 61 k.m. 2 obręb Biskupice, stanowiącej tereny rekreacyjne przyszkolne</p> <p>Ustalić termin usunięcia drzew do 31.12.2024 r.</p> <p>Naliczać opłatę za usunięcie drzew w wysokości:</p> <ul style="list-style-type: none"> 1Brzoskwinia pospolita - 2 300 zł 2Dąb szypułkowy - 2 640 zł 3Jarzab pospolity - 3 465 zł <p>Zobowiązać Publiczną Szkołę Podstawową w Biskupicach do dokonania nasadzeń zastępczych w liczbie nie mniej niż 3 szt. drzew z gatunku lipa drobnolistna lub/i brzoza</p>

brodawkowata na działce nr 61 k.m. 2 w Biskupicach o obwodach pni na wys. 100 cm: nie mniej niż 8 cm i opalikować je. Termin wykonania nasadzeń ustala się do 30.11.2025 r. O wykonaniu obowiązku należy powiadomić Starostę Kluczborskiego do 30.04.2026 r.

Odroczyć uiszczenie opłaty na okres 3 lat od upływu terminu na dokonanie nasadzeń zastępczych tj.: do 30.11.2028 r.

Nie pobierać opłaty za usunięcie 1 drzewa wymienionego w punkcie 1 świerka pospolitego o obwodzie pnia na wys. 1,3 m: 59 cm rosnącego na działce nr 61 k.m. 2 obręb Biskupice.

Umorzyć postępowanie w sprawie udzielenia zezwolenia na usunięcie jarząbu pospolitego o obwodzie pnia na wys. 1,3 m: 63 cm rosnącego na działce nr 60 k.m. 2 obręb Biskupice.

Odmówić zezwolenia na usunięcie 1 drzewa z gatunku brzoza brodawkowata o obwodzie pnia na wysokości 1,3 m: 240 cm, rosnącego na działce nr 61 k.m. 2 obręb Biskupice, przy granicy z niecką nieużytku na działce nr 60 k.m. 2 w Biskupicach

DANE JEDNOSTKI ORGANIZACYJNEJ

Nazwa jednostki: Powszechna Kasa Oszczędności Bank Polski S.A. Oddział w Kluczborku

Adres: Rynek 10, 46-200 Kluczbork

NIP :

Regon:

TEL. :

OKRES: -

DANE JEDNOSTKI ORGANIZACYJNEJ

Nazwa jednostki: Urząd Miejski w Wołczynie - Gmina Wołczyn

Adres: Dworcowa 1, 46-250 Wołczyn

NIP :

Regon:

TEL. : (077) 418 84 24

OKRES: 2010-11-18 - 2024-06-25

Formularz N - karta informacyjna dla dokumentów od listopada 2010r

	Wszystkie dokumenty od listopada 2010r	
1	Numer karty / rok	19/2010
2	Rodzaj dokumentu	Decyzja
3	Temat dokumentu	Ochrona wód
4	Nazwa dokumentu	Pozwolenie wodnoprawne na piętrzenie i retencjonowanie wody w stawach
5	Zakres przedmiotowy (opis)	Pozwolenie wodnoprawne na piętrzenie i retencjonowanie wody w 2 stawach w Skalągi
6	Obszar, którego dokument dotyczy	1604045 - Wołczyn - obszar wiejski
7	Znak sprawy	ROŚ.WW.6223-28/10
8	Dokument wytworzył	Magdalena Godzwon
9	Data dokumentu	2010-11-18
10	Dokument zatwierdził	
11	Data zatwierdzenia dokumentu	
12	Miejsce przechowywania (nazwa instytucji, nazwa komórki organizacyjnej, numer pokoju, numer telefonu kontaktowego)	Starostwo Powiatowe w Kluczborku - Wydział Rolnictwa, Ochrony Środowiska i Leśnictwa, pokój nr 307 i 308, nr telef. (077) 418 52 18 wew. 170-171
13	Adres elektroniczny zawierający odnośnik do dokumentu	
14	Informacja, czy dokument jest ostateczny	Nie
15	Numery kart innych dokumentów w sprawie	A150
16	Data zamieszczenia danych o dokumencie w wykazie	2011-05-13
17	Zastrzeżenia dotyczące nieudostępniania informacji	
18	Uwagi	Udzielono pozwolenie wodnoprawne na szczególne korzystanie z wód - piętrzenie i retencjonowanie śródlądowych wód powierzchniowych w dwóch stawach w Skalągach, gm. Wołczyn, o łącznej powierzchni 0,41 ha, zlokalizowanych na działce nr 492/4, ark. m. 7, na terenie parku

zabytkowego:

1) staw nr 1 (duży) - za pomocą istniejącego
młyna spustowego do maksymalnej rzędnej
piętrzenia: 186,90 m n.p.m.

2) staw nr 2 (mały) - za pomocą istniejącego
młyna spustowego do maksymalnej rzędnej
piętrzenia: 185,95 m n.p.m.

Formularz N - karta informacyjna dla dokumentów od listopada 2010r

	Wszystkie dokumenty od listopada 2010r	
1	Numer karty / rok	62/2011
2	Rodzaj dokumentu	Wniosek o wydanie decyzji
3	Temat dokumentu	Ochrona wód
4	Nazwa dokumentu	o pozwolenie wodnoprawne na wykonanie urządzenia wodnego i szczególne korzystanie z wód
5	Zakres przedmiotowy (opis)	wykonanie wylotu do rowu melioracyjnego i odprowadzanie wód opadowych z drogi gminnej w Gierałcicach
6	Obszar, którego dokument dotyczy	1604045 - Wołczyn - obszar wiejski
7	Znak sprawy	ROŚ.6341.12.2011
8	Dokument wytworzył	Magdalena Godzwon
9	Data dokumentu	2011-04-22
10	Dokument zatwierdził	
11	Data zatwierdzenia dokumentu	
12	Miejsce przechowywania (nazwa instytucji, nazwa komórki organizacyjnej, numer pokoju, numer telefonu kontaktowego)	Starostwo Powiatowe w Kluczborku ul. Katowicka 1, 46-200 Kluczbork - Wydział Rolnictwa, Ochrony Środowiska i Leśnictwa, pokój nr 307 i 308, nr tel. (077) 418 52 18 wew. 170-171.
13	Adres elektroniczny zawierający odnośnik do dokumentu	
14	Informacja, czy dokument jest ostateczny	Nie
15	Numery kart innych dokumentów w sprawie	63/2011
16	Data zamieszczenia danych o dokumencie w wykazie	2011-06-13
17	Zastrzeżenia dotyczące nieudostępniania informacji	
18	Uwagi	<p>1. wylot o średnicy 315 kolektora PVC kanalizacji deszczowej wzmocnionego betonową obudową i zabezpieczony kłapą końcową burzową z przeciwwagą w km 0+145 drogi do istniejącego rowu melioracyjnego R-G w km 1+325 o parametrach: Współrzędne wylotu: N: 5100'32,64" ; E: 18002'57,39"; Średnica wylotu - 315 mm; Rzędna dna wylotu - 165,04 m npm; Rzędna dna odbiornika - 164,60 m npm</p> <p>2. odprowadzania wód opadowych i roztopowych do ziemi z terenu drogi gminnej Nr 100403 O dojazdowej do terenów przemysłowych w miejscowości Gierałcice gm. Wołczyn, na odcinku drogi w km 0+000 licząc od ul. Opolskiej, nowo projektowaną</p>

kanalizacją deszczową i kolektorem PVC 315 zakończonym wylotem \varnothing 315 w km 0+145 drogi, do rowu istniejącego R-G stanowiącego własność Gminy Wołczyn (dz. nr 479/1 k. m. 4), ze zlewni obejmującej: 0,104 ha jezdni - powierzchni szczelnej oraz 0,107 ha terenów zielonych w ilości: $Q_m = 14,95 \text{ dm}^3/\text{s}$; $Q_{\text{rok}} = 755,55 \text{ m}^3/\text{rok}$

Wody opadowe i roztopowe ujęte w szczelne, otwarte lub zamknięte systemy kanalizacyjne wprowadzane do ziemi nie powinny zawierać substancji zanieczyszczających w ilościach przekraczających: 100 mg/l zawiesin ogólnych; oraz 15 mg/l węglowodorów ropopochodnych

Formularz N - karta informacyjna dla dokumentów od listopada 2010r

	Wszystkie dokumenty od listopada 2010r	
1	Numer karty / rok	63/2011
2	Rodzaj dokumentu	Decyzja
3	Temat dokumentu	Ochrona wód
4	Nazwa dokumentu	Pozwolenie wodnoprawne na wykonanie urzędzenia wodnego i szczególne korzystanie z wód
5	Zakres przedmiotowy (opis)	wykonanie wylotu do rowu melioracyjnego i odprowadzanie wód opadowych z drogi gminnej w Gierałcicach
6	Obszar, którego dokument dotyczy	1604045 - Wołczyn - obszar wiejski
7	Znak sprawy	ROŚ.6341.12.2011
8	Dokument wytworzył	Magdalena Godzwon
9	Data dokumentu	2011-05-10
10	Dokument zatwierdził	
11	Data zatwierdzenia dokumentu	
12	Miejsce przechowywania (nazwa instytucji, nazwa komórki organizacyjnej, numer pokoju, numer telefonu kontaktowego)	Starostwo Powiatowe w Kluczborku ul. Katowicka 1, 46-200 Kluczbork - Wydział Rolnictwa, Ochrony Środowiska i Leśnictwa, pokój nr 307 i 308, nr tel. (077) 418 52 18 wew. 170-171.
13	Adres elektroniczny zawierający odnośnik do dokumentu	
14	Informacja, czy dokument jest ostateczny	Tak
15	Numery kart innych dokumentów w sprawie	62/2011
16	Data zamieszczenia danych o dokumencie w wykazie	2011-06-13
17	Zastrzeżenia dotyczące nieudostępniania informacji	
18	Uwagi	<p>1. wylot o średnicy 315 kolektora PVC kanalizacji deszczowej wzmocnionego betonową obudową i zabezpieczony kłapą końcową burzową z przeciwwagą w km 0+145 drogi do istniejącego rowu melioracyjnego R-G w km 1+325 o parametrach: Współrzędne wylotu: N: 5100'32,64" ; E: 18002'57,39"; Średnica wylotu - 315 mm; Rzędna dna wylotu - 165,04 m npm; Rzędna dna odbiornika - 164,60 m npm</p> <p>2. odprowadzania wód opadowych i roztopowych do ziemi z terenu drogi gminnej Nr 100403 O dojazdowej do terenów przemysłowych w miejscowości Gierałcice gm. Wołczyn, na odcinku drogi w km 0+000 licząc od ul. Opolskiej, nowo projektowaną</p>

kanalizacją deszczową i kolektorem PVC 315 zakończonym wylotem \varnothing 315 w km 0+145 drogi, do rowu istniejącego R-G stanowiącego własność Gminy Wołczyn (dz. nr 479/1 k. m. 4), ze zlewni obejmującej: 0,104 ha jezdni - powierzchni szczelnej oraz 0,107 ha terenów zielonych w ilości: $Q_m = 14,95 \text{ dm}^3/\text{s}$; $Q_{\text{rok}} = 755,55 \text{ m}^3/\text{rok}$

Wody opadowe i roztopowe ujęte w szczelne, otwarte lub zamknięte systemy kanalizacyjne wprowadzane do ziemi nie powinny zawierać substancji zanieczyszczających w ilościach przekraczających: 100 mg/l zawiesin ogólnych; oraz 15 mg/l węglowodorów ropopochodnych

Formularz N - karta informacyjna dla dokumentów od listopada 2010r

	Wszystkie dokumenty od listopada 2010r	
1	Numer karty / rok	60/2013
2	Rodzaj dokumentu	Wniosek o wydanie decyzji
3	Temat dokumentu	Ochrona zwierząt oraz roślin
4	Nazwa dokumentu	o zezwolenie na usunięcie drzewa
5	Zakres przedmiotowy (opis)	olsza czarna i 3 szt. brzozy brodawkowatej - kolizja z siecią energetyczną Wołczyn
6	Obszar, którego dokument dotyczy	1604043 - Wołczyn
7	Znak sprawy	ROŚ.613.40.2013
8	Dokument wytworzył	Magdalena Godzwon
9	Data dokumentu	2013-04-26
10	Dokument zatwierdził	
11	Data zatwierdzenia dokumentu	
12	Miejsce przechowywania (nazwa instytucji, nazwa komórki organizacyjnej, numer pokoju, numer telefonu kontaktowego)	Starostwo Powiatowe w Kluczborku ul. Katowicka 1, 46-200 Kluczbork - Wydział Rolnictwa, Ochrony Środowiska i Leśnictwa, pokój nr 307 i 308, nr tel. (077) 418 52 18 wew. 170-171.
13	Adres elektroniczny zawierający odnośnik do dokumentu	
14	Informacja, czy dokument jest ostateczny	Nie
15	Numery kart innych dokumentów w sprawie	73/2013
16	Data zamieszczenia danych o dokumencie w wykazie	2013-05-28
17	Zastrzeżenia dotyczące nieudostępniania informacji	
18	Uwagi	o usunięcie 1sz. olszy czarnej o obwodzie pnia na wys. 130 cm. = 86 cm, 3 szt. brzozy brodawkowatej o obwodach pni na wys. 130 cm - 88, 90, 89 na działce 758 k.m. 9 w Wołczynie Powód - kolizja z siecią energetyczną napowietrzną

Formularz N - karta informacyjna dla dokumentów od listopada 2010r

	Wszystkie dokumenty od listopada 2010r	
1	Numer karty / rok	61/2013
2	Rodzaj dokumentu	Wniosek o wydanie decyzji
3	Temat dokumentu	Ochrona zwierząt oraz roślin
4	Nazwa dokumentu	o zezwolenie na usunięcie drzew
5	Zakres przedmiotowy (opis)	3szt. buków w parku wiejskim w Komorznie
6	Obszar, którego dokument dotyczy	1604045 - Wołczyn - obszar wiejski
7	Znak sprawy	ROŚ.613.38.2013
8	Dokument wytworzył	Magdalena Godzwon
9	Data dokumentu	2013-04-18
10	Dokument zatwierdził	
11	Data zatwierdzenia dokumentu	
12	Miejsce przechowywania (nazwa instytucji, nazwa komórki organizacyjnej, numer pokoju, numer telefonu kontaktowego)	Starostwo Powiatowe w Kluczborku ul. Katowicka 1, 46-200 Kluczbork - Wydział Rolnictwa, Ochrony Środowiska i Leśnictwa, pokój nr 307 i 308, nr tel. (077) 418 52 18 wew. 170-171.
13	Adres elektroniczny zawierający odnośnik do dokumentu	
14	Informacja, czy dokument jest ostateczny	Nie
15	Numery kart innych dokumentów w sprawie	68/2013
16	Data zamieszczenia danych o dokumencie w wykazie	2013-05-28
17	Zastrzeżenia dotyczące nieudostępniania informacji	
18	Uwagi	3szt. buków o obwodach pni na wys. 130 cm : 225, 230, 245 cm z działki nr 473 km. 3 w Komorznie gm. Wołczyn stanowiącej park wiejski z powodu złego stanu drzew

Formularz N - karta informacyjna dla dokumentów od listopada 2010r

	Wszystkie dokumenty od listopada 2010r	
1	Numer karty / rok	64/2013
2	Rodzaj dokumentu	Wniosek o wydanie decyzji
3	Temat dokumentu	Ochrona zwierząt oraz roślin
4	Nazwa dokumentu	o zezwolenie na usunięcie drzew
5	Zakres przedmiotowy (opis)	4 szt. jesion wyniosły i 3 szt. robinia akacjowa przy świetlicy w Świniarach
6	Obszar, którego dokument dotyczy	1604045 - Wołczyn - obszar wiejski
7	Znak sprawy	ROŚ.613.43.2013
8	Dokument wytworzył	Magdalena Godzwon
9	Data dokumentu	2013-05-13
10	Dokument zatwierdził	
11	Data zatwierdzenia dokumentu	
12	Miejsce przechowywania (nazwa instytucji, nazwa komórki organizacyjnej, numer pokoju, numer telefonu kontaktowego)	Starostwo Powiatowe w Kluczborku ul. Katowicka 1, 46-200 Kluczbork - Wydział Rolnictwa, Ochrony Środowiska i Leśnictwa, pokój nr 307 i 308, nr tel. (077) 418 52 18 wew. 170-171.
13	Adres elektroniczny zawierający odnośnik do dokumentu	
14	Informacja, czy dokument jest ostateczny	Nie
15	Numery kart innych dokumentów w sprawie	
16	Data zamieszczenia danych o dokumencie w wykazie	2013-05-28
17	Zastrzeżenia dotyczące nieudostępniania informacji	
18	Uwagi	o usunięcie 4 szt. jesion wyniosły i 3 szt. robinia akacjowa zlokalizowane na działce gminnej nr 124 k.m. 1 przy świetlicy w Świniarach Wielkich powód zagrożenie mienia i życia użytkowników świetlicy

Formularz N - karta informacyjna dla dokumentów od listopada 2010r

	Wszystkie dokumenty od listopada 2010r	
1	Numer karty / rok	68/2013
2	Rodzaj dokumentu	Decyzja
3	Temat dokumentu	Ochrona zwierząt oraz roślin
4	Nazwa dokumentu	zezwole nie na usunięcie drzew
5	Zakres przedmiotowy (opis)	3szt. buków w parku wiejskim w Komorznie
6	Obszar, którego dokument dotyczy	1604045 - Wołczyn - obszar wiejski
7	Znak sprawy	ROŚ.613.38.2013
8	Dokument wytworzył	Magdalena Godzwon
9	Data dokumentu	2013-06-05
10	Dokument zatwierdził	
11	Data zatwierdzenia dokumentu	
12	Miejsce przechowywania (nazwa instytucji, nazwa komórki organizacyjnej, numer pokoju, numer telefonu kontaktowego)	Starostwo Powiatowe w Kluczborku ul. Katowicka 1, 46-200 Kluczbork - Wydział Rolnictwa, Ochrony Środowiska i Leśnictwa, pokój nr 307 i 308, nr tel. (077) 418 52 18 wew. 170-171.
13	Adres elektroniczny zawierający odnośnik do dokumentu	
14	Informacja, czy dokument jest ostateczny	Nie
15	Numery kart innych dokumentów w sprawie	61/2013
16	Data zamieszczenia danych o dokumencie w wykazie	2013-06-11
17	Zastrzeżenia dotyczące nieudostępniania informacji	
18	Uwagi	3szt. buków o obwodach pni na wys. 130 cm : 225, 230, 245 cm z działki nr 473 km. 3 w Komorznie gm. Wołczyn stanowiącej park wiejski z powodu złego stanu drzew

Formularz N - karta informacyjna dla dokumentów od listopada 2010r

	Wszystkie dokumenty od listopada 2010r	
1	Numer karty / rok	73/2013
2	Rodzaj dokumentu	Decyzja
3	Temat dokumentu	Ochrona zwierząt oraz roślin
4	Nazwa dokumentu	zezwole nie na usunięcie drzewa
5	Zakres przedmiotowy (opis)	olsza czarna i 3 szt. brzozy brodawkowatej - kolizja z siecią energetyczną Wołczyn
6	Obszar, którego dokument dotyczy	1604044 - Wołczyn - miasto
7	Znak sprawy	ROŚ.613.40.2013
8	Dokument wytworzył	Magdalena Godzwon
9	Data dokumentu	2013-06-05
10	Dokument zatwierdził	
11	Data zatwierdzenia dokumentu	
12	Miejsce przechowywania (nazwa instytucji, nazwa komórki organizacyjnej, numer pokoju, numer telefonu kontaktowego)	Starostwo Powiatowe w Kluczborku ul. Katowicka 1, 46-200 Kluczbork - Wydział Rolnictwa, Ochrony Środowiska i Leśnictwa, pokój nr 307 i 308, nr tel. (077) 418 52 18 wew. 170-171.
13	Adres elektroniczny zawierający odnośnik do dokumentu	
14	Informacja, czy dokument jest ostateczny	Nie
15	Numery kart innych dokumentów w sprawie	60/2013
16	Data zamieszczenia danych o dokumencie w wykazie	2013-07-19
17	Zastrzeżenia dotyczące nieudostępniania informacji	
18	Uwagi	o usunięcie 1sz. olszy czarnej o obwodzie pnia na wys. 130 cm. = 86 cm, 3 szt. brzozy brodawkowatej o obwodach pni na wys. 130 cm - 88, 90, 89 na działce 758 k.m. 9 w Wołczynie Powód - kolizja z siecią energetyczną napowietrzną

Formularz N - karta informacyjna dla dokumentów od listopada 2010r

	Wszystkie dokumenty od listopada 2010r	
1	Numer karty / rok	19/2018
2	Rodzaj dokumentu	Wniosek o wydanie decyzji
3	Temat dokumentu	Ochrona zwierząt oraz roślin
4	Nazwa dokumentu	o zezwolenie na usunięcie drzew w Krzywiczynach
5	Zakres przedmiotowy (opis)	3 dęby szypułkowe rosnące na rowie melioracyjnym
6	Obszar, którego dokument dotyczy	1604045 - Wołczyn - obszar wiejski
7	Znak sprawy	ROŚ.613.34.2018
8	Dokument wytworzył	Magdalena Godzwon
9	Data dokumentu	2018-04-03
10	Dokument zatwierdził	
11	Data zatwierdzenia dokumentu	2018-04-06
12	Miejsce przechowywania (nazwa instytucji, nazwa komórki organizacyjnej, numer pokoju, numer telefonu kontaktowego)	Starostwo powiatowe w Kluczborku, ul. Katowicka 1, 46-200 Kluczbork, pok. 307-308, tel. 774110171
13	Adres elektroniczny zawierający odnośnik do dokumentu	
14	Informacja, czy dokument jest ostateczny	Nie
15	Numery kart innych dokumentów w sprawie	20/2018
16	Data zamieszczenia danych o dokumencie w wykazie	2018-05-28
17	Zastrzeżenia dotyczące nieudostępniania informacji	
18	Uwagi	zamieranie i ograniczenie spływu wód

Formularz N - karta informacyjna dla dokumentów od listopada 2010r

	Wszystkie dokumenty od listopada 2010r	
1	Numer karty / rok	20/2018
2	Rodzaj dokumentu	Decyzja
3	Temat dokumentu	Ochrona zwierząt oraz roślin
4	Nazwa dokumentu	Zezwolenie na usunięcie dębu w Krzywiczynach
5	Zakres przedmiotowy (opis)	dot. 3 dębów szypułkowych
6	Obszar, którego dokument dotyczy	1604045 - Wołczyn - obszar wiejski
7	Znak sprawy	ROŚ.613.34.2018
8	Dokument wytworzył	Magdalena Godzwon
9	Data dokumentu	2018-05-11
10	Dokument zatwierdził	Mieczysław Czaplński
11	Data zatwierdzenia dokumentu	2018-05-11
12	Miejsce przechowywania (nazwa instytucji, nazwa komórki organizacyjnej, numer pokoju, numer telefonu kontaktowego)	Starostwo powiatowe w Kluczborku, ul. Katowicka 1, 46-200 Kluczbork, pok. 307-308, tel. 774110171
13	Adres elektroniczny zawierający odnośnik do dokumentu	
14	Informacja, czy dokument jest ostateczny	Nie
15	Numery kart innych dokumentów w sprawie	19/2018
16	Data zamieszczenia danych o dokumencie w wykazie	2018-05-28
17	Zastrzeżenia dotyczące nieudostępniania informacji	
18	Uwagi	1 dąb szypułkowy zamierający - orzeczone zezwolenie odmowa wobec 2 dębów na rowie melioracyjnym

Formularz N - karta informacyjna dla dokumentów od listopada 2010r

	Wszystkie dokumenty od listopada 2010r	
1	Numer karty / rok	25/2018
2	Rodzaj dokumentu	Wniosek o wydanie decyzji
3	Temat dokumentu	Ochrona zwierząt oraz roślin
4	Nazwa dokumentu	o zezwolenie na usunięcie drzewa w Szymonkowie
5	Zakres przedmiotowy (opis)	kasztanowiec zwyczajny przy drodze niepublicznej w Szymonkowie
6	Obszar, którego dokument dotyczy	1604045 - Wołczyn - obszar wiejski
7	Znak sprawy	ROŚ.613.33.2018
8	Dokument wytworzył	Magdalena Godzwon
9	Data dokumentu	2018-04-03
10	Dokument zatwierdził	
11	Data zatwierdzenia dokumentu	2018-04-06
12	Miejsce przechowywania (nazwa instytucji, nazwa komórki organizacyjnej, numer pokoju, numer telefonu kontaktowego)	Starostwo powiatowe w Kluczborku, ul. Katowicka 1, 46-200 Kluczbork, pok. 307-308, tel. 774110171
13	Adres elektroniczny zawierający odnośnik do dokumentu	
14	Informacja, czy dokument jest ostateczny	Nie
15	Numery kart innych dokumentów w sprawie	26/2018
16	Data zamieszczenia danych o dokumencie w wykazie	2018-05-28
17	Zastrzeżenia dotyczące nieudostępniania informacji	
18	Uwagi	

Formularz N - karta informacyjna dla dokumentów od listopada 2010r

	Wszystkie dokumenty od listopada 2010r	
1	Numer karty / rok	26/2018
2	Rodzaj dokumentu	Decyzja
3	Temat dokumentu	Ochrona zwierząt oraz roślin
4	Nazwa dokumentu	zezwoleńie na usunięcie drzewa w Szymonkowie
5	Zakres przedmiotowy (opis)	kasztanowiec zwyczajny z drogi niepublicznej
6	Obszar, którego dokument dotyczy	1604045 - Wołczyn - obszar wiejski
7	Znak sprawy	ROŚ.613.33.2018
8	Dokument wytworzył	Magdalena Godzwon
9	Data dokumentu	2018-05-10
10	Dokument zatwierdził	Mieczysław Czaplński
11	Data zatwierdzenia dokumentu	2018-05-10
12	Miejsce przechowywania (nazwa instytucji, nazwa komórki organizacyjnej, numer pokoju, numer telefonu kontaktowego)	Starostwo powiatowe w Kluczborku, ul. Katowicka 1, 46-200 Kluczbork, pok. 307-308, tel. 774110171
13	Adres elektroniczny zawierający odnośnik do dokumentu	
14	Informacja, czy dokument jest ostateczny	Nie
15	Numery kart innych dokumentów w sprawie	25/2018
16	Data zamieszczenia danych o dokumencie w wykazie	2018-05-28
17	Zastrzeżenia dotyczące nieudostępniania informacji	
18	Uwagi	ze względu na zagrożenie bezpieczeństwa mienia ii osób oraz ruchu drogowego

Formularz N - karta informacyjna dla dokumentów od listopada 2010r

	Wszystkie dokumenty od listopada 2010r	
1	Numer karty / rok	27/2018
2	Rodzaj dokumentu	Wniosek o wydanie decyzji
3	Temat dokumentu	Ochrona zwierząt oraz roślin
4	Nazwa dokumentu	zezwolenie na usunięcie drzew i krzewów w Wierzbicy Górnej
5	Zakres przedmiotowy (opis)	103 drzewa z rowu melioracyjnego R-J5 wzdłuż drogi wewnętrznej transportu rolnego
6	Obszar, którego dokument dotyczy	1604045 - Wołczyn - obszar wiejski
7	Znak sprawy	ROŚ613.35.2018
8	Dokument wytworzył	Magdalena Godzwon
9	Data dokumentu	2018-04-03
10	Dokument zatwierdził	
11	Data zatwierdzenia dokumentu	2018-04-06
12	Miejsce przechowywania (nazwa instytucji, nazwa komórki organizacyjnej, numer pokoju, numer telefonu kontaktowego)	Starostwo powiatowe w Kluczborku, ul. Katowicka 1, 46-200 Kluczbork, pok. 307-308, tel. 774110171
13	Adres elektroniczny zawierający odnośnik do dokumentu	
14	Informacja, czy dokument jest ostateczny	Nie
15	Numery kart innych dokumentów w sprawie	28/2018
16	Data zamieszczenia danych o dokumencie w wykazie	2018-05-28
17	Zastrzeżenia dotyczące nieudostępniania informacji	
18	Uwagi	uniemożliwia wykonanie konserwacji rowu, utrudniają korzystanie z drogi

Formularz N - karta informacyjna dla dokumentów od listopada 2010r

	Wszystkie dokumenty od listopada 2010r	
1	Numer karty / rok	28/2018
2	Rodzaj dokumentu	Decyzja
3	Temat dokumentu	Ochrona zwierząt oraz roślin
4	Nazwa dokumentu	zezwolenie na usunięcie drzew i krzewów w Wierzbicy Górnej
5	Zakres przedmiotowy (opis)	76 szt. drzew i 60 m2 krzewów czeremchy pospolitej
6	Obszar, którego dokument dotyczy	1604045 - Wołczyn - obszar wiejski
7	Znak sprawy	ROŚ613.35.2018
8	Dokument wytworzył	Magdalena Godzwon
9	Data dokumentu	2018-05-08
10	Dokument zatwierdził	Mieczysław Czaplński
11	Data zatwierdzenia dokumentu	2018-05-08
12	Miejsce przechowywania (nazwa instytucji, nazwa komórki organizacyjnej, numer pokoju, numer telefonu kontaktowego)	Starostwo powiatowe w Kluczborku, ul. Katowicka 1, 46-200 Kluczbork, pok. 307-308, tel. 774110171
13	Adres elektroniczny zawierający odnośnik do dokumentu	
14	Informacja, czy dokument jest ostateczny	Nie
15	Numery kart innych dokumentów w sprawie	27/2018
16	Data zamieszczenia danych o dokumencie w wykazie	2018-05-28
17	Zastrzeżenia dotyczące nieudostępniania informacji	
18	Uwagi	usuwane z uwagi na utrzymanie rowu melioracyjnego R-J5 w Wierzbicy Górnej - bez opłat

Formularz N - karta informacyjna dla dokumentów od listopada 2010r

	Wszystkie dokumenty od listopada 2010r	
1	Numer karty / rok	33/2018
2	Rodzaj dokumentu	Wniosek o wydanie decyzji
3	Temat dokumentu	Ochrona zwierząt oraz roślin
4	Nazwa dokumentu	o zezwolenie na usunięcie lipy w Rożnowie
5	Zakres przedmiotowy (opis)	uschnięta lipa na placu zabaw w Rożnowie
6	Obszar, którego dokument dotyczy	1604045 - Wołczyn - obszar wiejski
7	Znak sprawy	ROŚ.613.46.2018
8	Dokument wytworzył	Magdalena Godzwon
9	Data dokumentu	2018-05-07
10	Dokument zatwierdził	
11	Data zatwierdzenia dokumentu	2018-05-09
12	Miejsce przechowywania (nazwa instytucji, nazwa komórki organizacyjnej, numer pokoju, numer telefonu kontaktowego)	Starostwo powiatowe w Kluczborku, ul. Katowicka 1, 46-200 Kluczbork, pok. 307-308, tel. 774110171
13	Adres elektroniczny zawierający odnośnik do dokumentu	
14	Informacja, czy dokument jest ostateczny	Nie
15	Numery kart innych dokumentów w sprawie	53/2018
16	Data zamieszczenia danych o dokumencie w wykazie	2018-05-28
17	Zastrzeżenia dotyczące nieudostępniania informacji	
18	Uwagi	

Formularz N - karta informacyjna dla dokumentów od listopada 2010r

	Wszystkie dokumenty od listopada 2010r	
1	Numer karty / rok	42/2018
2	Rodzaj dokumentu	Wniosek o wydanie decyzji
3	Temat dokumentu	Ochrona zwierząt oraz roślin
4	Nazwa dokumentu	o zezwolenie na usunięcie drzew w Szymonkowie
5	Zakres przedmiotowy (opis)	2 drzewa z terenu nad stawem
6	Obszar, którego dokument dotyczy	1604045 - Wołczyn - obszar wiejski
7	Znak sprawy	ROŚ.613.50.2018
8	Dokument wytworzył	Magdalena Godzwon
9	Data dokumentu	2018-05-14
10	Dokument zatwierdził	
11	Data zatwierdzenia dokumentu	2018-05-15
12	Miejsce przechowywania (nazwa instytucji, nazwa komórki organizacyjnej, numer pokoju, numer telefonu kontaktowego)	Starostwo powiatowe w Kluczborku, ul. Katowicka 1, 46-200 Kluczbork, pok. 307-308, tel. 774110171
13	Adres elektroniczny zawierający odnośnik do dokumentu	
14	Informacja, czy dokument jest ostateczny	Nie
15	Numery kart innych dokumentów w sprawie	64/2018
16	Data zamieszczenia danych o dokumencie w wykazie	2018-05-28
17	Zastrzeżenia dotyczące nieudostępniania informacji	
18	Uwagi	z uwagi na zagrożenie bezpieczeństwa

Formularz N - karta informacyjna dla dokumentów od listopada 2010r

	Wszystkie dokumenty od listopada 2010r	
1	Numer karty / rok	43/2018
2	Rodzaj dokumentu	Wniosek o wydanie decyzji
3	Temat dokumentu	Ochrona zwierząt oraz roślin
4	Nazwa dokumentu	o zezwolenie na usunięcie drzew w Ligocie Wołczyńskiej
5	Zakres przedmiotowy (opis)	3 brzozy zamierające na wydzielonym lokalnym cmentarzu
6	Obszar, którego dokument dotyczy	1604045 - Wołczyn - obszar wiejski
7	Znak sprawy	ROŚ.613.52.2018
8	Dokument wytworzył	Magdalena Godzwon
9	Data dokumentu	2018-05-17
10	Dokument zatwierdził	
11	Data zatwierdzenia dokumentu	2018-05-18
12	Miejsce przechowywania (nazwa instytucji, nazwa komórki organizacyjnej, numer pokoju, numer telefonu kontaktowego)	Starostwo powiatowe w Kluczborku ul. Katowicka 1, 46-200 Kluczbork, pok. 307-308, tel. 77 411 0171
13	Adres elektroniczny zawierający odnośnik do dokumentu	
14	Informacja, czy dokument jest ostateczny	Nie
15	Numery kart innych dokumentów w sprawie	56/2018
16	Data zamieszczenia danych o dokumencie w wykazie	2018-05-28
17	Zastrzeżenia dotyczące nieudostępniania informacji	
18	Uwagi	

Formularz N - karta informacyjna dla dokumentów od listopada 2010r

	Wszystkie dokumenty od listopada 2010r	
1	Numer karty / rok	53/2018
2	Rodzaj dokumentu	Decyzja
3	Temat dokumentu	Ochrona zwierząt oraz roślin
4	Nazwa dokumentu	Zezwolenie na usunięcie drzewa w Rożnowie
5	Zakres przedmiotowy (opis)	lipa na terenie placu zabaw
6	Obszar, którego dokument dotyczy	1604045 - Wołczyn - obszar wiejski
7	Znak sprawy	ROŚ.613.46.2018
8	Dokument wytworzył	Magdalena Godzwon
9	Data dokumentu	2018-06-12
10	Dokument zatwierdził	Urszula Pękala-Duda
11	Data zatwierdzenia dokumentu	2018-06-12
12	Miejsce przechowywania (nazwa instytucji, nazwa komórki organizacyjnej, numer pokoju, numer telefonu kontaktowego)	Starostwo powiatowe w Kluczborku, ul. Katowicka 1, 46-200 Kluczbork, pok. 307-308, tel. 774110171
13	Adres elektroniczny zawierający odnośnik do dokumentu	
14	Informacja, czy dokument jest ostateczny	Nie
15	Numery kart innych dokumentów w sprawie	33/2018
16	Data zamieszczenia danych o dokumencie w wykazie	2018-07-10
17	Zastrzeżenia dotyczące nieudostępniania informacji	
18	Uwagi	

Formularz N - karta informacyjna dla dokumentów od listopada 2010r

	Wszystkie dokumenty od listopada 2010r	
1	Numer karty / rok	56/2018
2	Rodzaj dokumentu	Decyzja
3	Temat dokumentu	Ochrona zwierząt oraz roślin
4	Nazwa dokumentu	Zezwolenie na usunięcie drzew w Ligocie Wołczyńskiej
5	Zakres przedmiotowy (opis)	3 szt. brzoź drobnolistnych z terenu lokalnego cmentarza
6	Obszar, którego dokument dotyczy	1604045 - Wołczyn - obszar wiejski
7	Znak sprawy	ROŚ.613.52.2018
8	Dokument wytworzył	Magdalena Godzwon
9	Data dokumentu	2018-06-13
10	Dokument zatwierdził	Mieczysław Czaplński
11	Data zatwierdzenia dokumentu	2018-06-13
12	Miejsce przechowywania (nazwa instytucji, nazwa komórki organizacyjnej, numer pokoju, numer telefonu kontaktowego)	Starostwo powiatowe w Kluczborku, ul. Katowicka 1, 46-200 Kluczbork, pok. 307-308, tel. 774110171
13	Adres elektroniczny zawierający odnośnik do dokumentu	
14	Informacja, czy dokument jest ostateczny	Nie
15	Numery kart innych dokumentów w sprawie	43/2018
16	Data zamieszczenia danych o dokumencie w wykazie	2018-07-10
17	Zastrzeżenia dotyczące nieudostępniania informacji	
18	Uwagi	zły stan fizyczny, drzewa obumarłe i zamierające - bez opłat

Formularz N - karta informacyjna dla dokumentów od listopada 2010r

	Wszystkie dokumenty od listopada 2010r	
1	Numer karty / rok	57/2018
2	Rodzaj dokumentu	Wniosek o wydanie decyzji
3	Temat dokumentu	Ochrona zwierząt oraz roślin
4	Nazwa dokumentu	o zezwolenie na usunięcie drzew w Wołczynie
5	Zakres przedmiotowy (opis)	4 szt. świerków z okolic lokalnego basenu
6	Obszar, którego dokument dotyczy	1604044 - Wołczyn - miasto
7	Znak sprawy	ROŚ.613.59.2018
8	Dokument wytworzył	Magdalena Godzwon
9	Data dokumentu	2018-06-12
10	Dokument zatwierdził	
11	Data zatwierdzenia dokumentu	2018-06-13
12	Miejsce przechowywania (nazwa instytucji, nazwa komórki organizacyjnej, numer pokoju, numer telefonu kontaktowego)	Starostwo powiatowe w Kluczborku ul. Katowicka 1, 46-200 Kluczbork, pok. 307-308, tel. 77 411 0171
13	Adres elektroniczny zawierający odnośnik do dokumentu	
14	Informacja, czy dokument jest ostateczny	Nie
15	Numery kart innych dokumentów w sprawie	
16	Data zamieszczenia danych o dokumencie w wykazie	2018-07-10
17	Zastrzeżenia dotyczące nieudostępniania informacji	
18	Uwagi	drzewa zamierające lub suche

Formularz N - karta informacyjna dla dokumentów od listopada 2010r

	Wszystkie dokumenty od listopada 2010r	
1	Numer karty / rok	58/2018
2	Rodzaj dokumentu	Wniosek o wydanie decyzji
3	Temat dokumentu	Ochrona zwierząt oraz roślin
4	Nazwa dokumentu	o zezwolenie na usunięcie drzew w Wierzbicy Górnej
5	Zakres przedmiotowy (opis)	5 klonów i 1 lipa z terenu szkoły
6	Obszar, którego dokument dotyczy	1604045 - Wołczyn - obszar wiejski
7	Znak sprawy	ROŚ.613.60.2018
8	Dokument wytworzył	Magdalena Godzwon
9	Data dokumentu	2018-06-08
10	Dokument zatwierdził	
11	Data zatwierdzenia dokumentu	2018-06-13
12	Miejsce przechowywania (nazwa instytucji, nazwa komórki organizacyjnej, numer pokoju, numer telefonu kontaktowego)	Starostwo powiatowe w Kluczborku ul. Katowicka 1, 46-200 Kluczbork, pok. 307-308, tel. 77 411 0171
13	Adres elektroniczny zawierający odnośnik do dokumentu	
14	Informacja, czy dokument jest ostateczny	Nie
15	Numery kart innych dokumentów w sprawie	
16	Data zamieszczenia danych o dokumencie w wykazie	2018-07-10
17	Zastrzeżenia dotyczące nieudostępniania informacji	
18	Uwagi	

Formularz N - karta informacyjna dla dokumentów od listopada 2010r

	Wszystkie dokumenty od listopada 2010r	
1	Numer karty / rok	59/2018
2	Rodzaj dokumentu	Wniosek o wydanie decyzji
3	Temat dokumentu	Ochrona zwierząt oraz roślin
4	Nazwa dokumentu	o zezwolenie na usunięcie drzew w Szumie
5	Zakres przedmiotowy (opis)	2 szt. sosen zwyczajnych z wjazdu na parking
6	Obszar, którego dokument dotyczy	1604045 - Wołczyn - obszar wiejski
7	Znak sprawy	ROŚ.613.61.2018
8	Dokument wytworzył	Magdalena Godzwon
9	Data dokumentu	2018-06-08
10	Dokument zatwierdził	
11	Data zatwierdzenia dokumentu	2018-06-13
12	Miejsce przechowywania (nazwa instytucji, nazwa komórki organizacyjnej, numer pokoju, numer telefonu kontaktowego)	Starostwo powiatowe w Kluczborku ul. Katowicka 1, 46-200 Kluczbork, pok. 307-308, tel. 77 411 0171
13	Adres elektroniczny zawierający odnośnik do dokumentu	
14	Informacja, czy dokument jest ostateczny	Nie
15	Numery kart innych dokumentów w sprawie	
16	Data zamieszczenia danych o dokumencie w wykazie	2018-07-10
17	Zastrzeżenia dotyczące nieudostępniania informacji	
18	Uwagi	

Formularz N - karta informacyjna dla dokumentów od listopada 2010r

	Wszystkie dokumenty od listopada 2010r	
1	Numer karty / rok	60/2018
2	Rodzaj dokumentu	Wniosek o wydanie decyzji
3	Temat dokumentu	Ochrona zwierząt oraz roślin
4	Nazwa dokumentu	o zezwolenie na usunięcie drzewa w Wąsicach
5	Zakres przedmiotowy (opis)	1 brzoza z boiska szkolnego
6	Obszar, którego dokument dotyczy	1604045 - Wołczyn - obszar wiejski
7	Znak sprawy	ROŚ.613.62.2018
8	Dokument wytworzył	Magdalena Godzwon
9	Data dokumentu	2018-06-08
10	Dokument zatwierdził	
11	Data zatwierdzenia dokumentu	2018-06-13
12	Miejsce przechowywania (nazwa instytucji, nazwa komórki organizacyjnej, numer pokoju, numer telefonu kontaktowego)	Starostwo powiatowe w Kluczborku ul. Katowicka 1, 46-200 Kluczbork, pok. 307-308, tel. 77 411 0171
13	Adres elektroniczny zawierający odnośnik do dokumentu	
14	Informacja, czy dokument jest ostateczny	Nie
15	Numery kart innych dokumentów w sprawie	
16	Data zamieszczenia danych o dokumencie w wykazie	2018-07-10
17	Zastrzeżenia dotyczące nieudostępniania informacji	
18	Uwagi	

Formularz N - karta informacyjna dla dokumentów od listopada 2010r

	Wszystkie dokumenty od listopada 2010r	
1	Numer karty / rok	61/2018
2	Rodzaj dokumentu	Wniosek o wydanie decyzji
3	Temat dokumentu	Ochrona zwierząt oraz roślin
4	Nazwa dokumentu	o zezwolenie na usunięcie drzew w Komorznie
5	Zakres przedmiotowy (opis)	4 szt. klonów przy gminnej drodze wewnętrznej - niepublicznej
6	Obszar, którego dokument dotyczy	1604045 - Wołczyn - obszar wiejski
7	Znak sprawy	ROŚ.613.63.2018
8	Dokument wytworzył	Magdalena Godzwon
9	Data dokumentu	2018-06-08
10	Dokument zatwierdził	
11	Data zatwierdzenia dokumentu	2018-06-13
12	Miejsce przechowywania (nazwa instytucji, nazwa komórki organizacyjnej, numer pokoju, numer telefonu kontaktowego)	Starostwo powiatowe w Kluczborku ul. Katowicka 1, 46-200 Kluczbork, pok. 307-308, tel. 77 411 0171
13	Adres elektroniczny zawierający odnośnik do dokumentu	
14	Informacja, czy dokument jest ostateczny	Nie
15	Numery kart innych dokumentów w sprawie	
16	Data zamieszczenia danych o dokumencie w wykazie	2018-07-10
17	Zastrzeżenia dotyczące nieudostępniania informacji	
18	Uwagi	

Formularz N - karta informacyjna dla dokumentów od listopada 2010r

	Wszystkie dokumenty od listopada 2010r	
1	Numer karty / rok	62/2018
2	Rodzaj dokumentu	Wniosek o wydanie decyzji
3	Temat dokumentu	Ochrona zwierząt oraz roślin
4	Nazwa dokumentu	o zezwolenie na usunięcie drzewa w Wołczynie
5	Zakres przedmiotowy (opis)	robinia akacyjowa na placu zabaw w parku obok kina
6	Obszar, którego dokument dotyczy	1604044 - Wołczyn - miasto
7	Znak sprawy	ROŚ.613.64.2018
8	Dokument wytworzył	Magdalena Godzwon
9	Data dokumentu	2018-06-12
10	Dokument zatwierdził	
11	Data zatwierdzenia dokumentu	2018-06-13
12	Miejsce przechowywania (nazwa instytucji, nazwa komórki organizacyjnej, numer pokoju, numer telefonu kontaktowego)	Starostwo powiatowe w Kluczborku ul. Katowicka 1, 46-200 Kluczbork, pok. 307-308, tel. 77 411 0171
13	Adres elektroniczny zawierający odnośnik do dokumentu	
14	Informacja, czy dokument jest ostateczny	Nie
15	Numery kart innych dokumentów w sprawie	77/2018
16	Data zamieszczenia danych o dokumencie w wykazie	2018-07-10
17	Zastrzeżenia dotyczące nieudostępniania informacji	
18	Uwagi	

Formularz N - karta informacyjna dla dokumentów od listopada 2010r

	Wszystkie dokumenty od listopada 2010r	
1	Numer karty / rok	63/2018
2	Rodzaj dokumentu	Decyzja
3	Temat dokumentu	Ochrona zwierząt oraz roślin
4	Nazwa dokumentu	zezwole nie na usunięcie drzew w Wołczynie
5	Zakres przedmiotowy (opis)	4 szt. świerków z terenu zieleni przy basenie miejskim
6	Obszar, którego dokument dotyczy	1604044 - Wołczyn - miasto
7	Znak sprawy	ROŚ613.59.2018
8	Dokument wytworzył	Magdalena Godzwon
9	Data dokumentu	2018-06-18
10	Dokument zatwierdził	Mieczysław Czapliński
11	Data zatwierdzenia dokumentu	2018-06-18
12	Miejsce przechowywania (nazwa instytucji, nazwa komórki organizacyjnej, numer pokoju, numer telefonu kontaktowego)	Starostwo powiatowe w Kluczborku ul. Katowicka 1, 46-200 Kluczbork, pok. 307-308
13	Adres elektroniczny zawierający odnośnik do dokumentu	
14	Informacja, czy dokument jest ostateczny	Nie
15	Numery kart innych dokumentów w sprawie	
16	Data zamieszczenia danych o dokumencie w wykazie	2018-07-10
17	Zastrzeżenia dotyczące nieudostępniania informacji	
18	Uwagi	3 szt. drzew obumarły, jedno zamiera, usunięcie bez opłat

Formularz N - karta informacyjna dla dokumentów od listopada 2010r

	Wszystkie dokumenty od listopada 2010r	
1	Numer karty / rok	64/2018
2	Rodzaj dokumentu	Decyzja
3	Temat dokumentu	Ochrona zwierząt oraz roślin
4	Nazwa dokumentu	zezwole nie na usunięcie drzew w Szymonkowie
5	Zakres przedmiotowy (opis)	topola i robinia z terenu zieleni przy stawie gminnym w Szymonkowie
6	Obszar, którego dokument dotyczy	1604045 - Wołczyn - obszar wiejski
7	Znak sprawy	ROŚ.613.50.2018
8	Dokument wytworzył	Magdalena Godzwon
9	Data dokumentu	2018-06-15
10	Dokument zatwierdził	Mieczysław Czapl iński
11	Data zatwierdzenia dokumentu	2018-06-15
12	Miejsce przechowywania (nazwa instytucji, nazwa komórki organizacyjnej, numer pokoju, numer telefonu kontaktowego)	Starostwo powiatowe w Kluczborku ul. Katowicka 1, 46-200 Kluczbork, pok. 307-308
13	Adres elektroniczny zawierający odnośnik do dokumentu	
14	Informacja, czy dokument jest ostateczny	Nie
15	Numery kart innych dokumentów w sprawie	42/2018
16	Data zamieszczenia danych o dokumencie w wykazie	2018-07-10
17	Zastrzeżenia dotyczące nieudostępniania informacji	
18	Uwagi	zagrożenie bezpieczeństwa

Formularz N - karta informacyjna dla dokumentów od listopada 2010r

	Wszystkie dokumenty od listopada 2010r	
1	Numer karty / rok	77/2018
2	Rodzaj dokumentu	Decyzja
3	Temat dokumentu	Ochrona zwierząt oraz roślin
4	Nazwa dokumentu	Zezwolenie na usunięcie drzewa w Wołczynie
5	Zakres przedmiotowy (opis)	robinia akacjowa na placu zabaw w parku przy budynku kina
6	Obszar, którego dokument dotyczy	1604044 - Wołczyn - miasto
7	Znak sprawy	ROŚ.613.64.2018
8	Dokument wytworzył	Magdalena Godzwon
9	Data dokumentu	2018-07-11
10	Dokument zatwierdził	Mieczysław Czaplński
11	Data zatwierdzenia dokumentu	2018-07-11
12	Miejsce przechowywania (nazwa instytucji, nazwa komórki organizacyjnej, numer pokoju, numer telefonu kontaktowego)	Starostwo powiatowe w Kluczborku, ul. Katowicka 1, 46-200 Kluczbork, pok. 307-308
13	Adres elektroniczny zawierający odnośnik do dokumentu	
14	Informacja, czy dokument jest ostateczny	Nie
15	Numery kart innych dokumentów w sprawie	62/2018
16	Data zamieszczenia danych o dokumencie w wykazie	2018-07-25
17	Zastrzeżenia dotyczące nieudostępniania informacji	
18	Uwagi	usunięcie bez opłat z uwagi na zagrożenie

Formularz N - karta informacyjna dla dokumentów od listopada 2010r

	Wszystkie dokumenty od listopada 2010r	
1	Numer karty / rok	6/2019
2	Rodzaj dokumentu	Wniosek o wydanie decyzji
3	Temat dokumentu	Ochrona zwierząt oraz roślin
4	Nazwa dokumentu	o wydanie zezwolenia na usunięcie drzew
5	Zakres przedmiotowy (opis)	24 szt. drzew w Krzywiczynach
6	Obszar, którego dokument dotyczy	1604045 - Wołczyn - obszar wiejski
7	Znak sprawy	ROŚ.613.40.2019
8	Dokument wytworzył	Magdalena Godzwon
9	Data dokumentu	2019-05-13
10	Dokument zatwierdził	
11	Data zatwierdzenia dokumentu	
12	Miejsce przechowywania (nazwa instytucji, nazwa komórki organizacyjnej, numer pokoju, numer telefonu kontaktowego)	Starostwo powiatowe w Kluczborku pok. 307-308
13	Adres elektroniczny zawierający odnośnik do dokumentu	
14	Informacja, czy dokument jest ostateczny	Nie
15	Numery kart innych dokumentów w sprawie	16/2019
16	Data zamieszczenia danych o dokumencie w wykazie	2019-05-21
17	Zastrzeżenia dotyczące nieudostępniania informacji	
18	Uwagi	działka nr 488 k.m. 2 obręb krzywiczyny, utrudnienia w korzystaniu z drogi , zagrażają bezpieczeństwu użytkowników

Formularz N - karta informacyjna dla dokumentów od listopada 2010r

	Wszystkie dokumenty od listopada 2010r	
1	Numer karty / rok	7/2019
2	Rodzaj dokumentu	Wniosek o wydanie decyzji
3	Temat dokumentu	Ochrona zwierząt oraz roślin
4	Nazwa dokumentu	o wydanie zezwolenia na usunięcie drzew
5	Zakres przedmiotowy (opis)	3 szt. kasztanowców zwyczajnych w Szymonkowie
6	Obszar, którego dokument dotyczy	1604045 - Wołczyn - obszar wiejski
7	Znak sprawy	ROŚ.613.39.2019
8	Dokument wytworzył	Magdalena Godzwon
9	Data dokumentu	2019-05-13
10	Dokument zatwierdził	
11	Data zatwierdzenia dokumentu	
12	Miejsce przechowywania (nazwa instytucji, nazwa komórki organizacyjnej, numer pokoju, numer telefonu kontaktowego)	Starostwo powiatowe w Kluczborku
13	Adres elektroniczny zawierający odnośnik do dokumentu	
14	Informacja, czy dokument jest ostateczny	Nie
15	Numery kart innych dokumentów w sprawie	28/2019
16	Data zamieszczenia danych o dokumencie w wykazie	2019-05-21
17	Zastrzeżenia dotyczące nieudostępniania informacji	
18	Uwagi	rosną na działce nr 905 k.m. 18 obręb Szymonków, zagrażają bezpieczeństwu ruchu drogowego

Formularz N - karta informacyjna dla dokumentów od listopada 2010r

	Wszystkie dokumenty od listopada 2010r	
1	Numer karty / rok	8/2019
2	Rodzaj dokumentu	Wniosek o wydanie decyzji
3	Temat dokumentu	Ochrona zwierząt oraz roślin
4	Nazwa dokumentu	o zezwolenie na usunięcie drzew
5	Zakres przedmiotowy (opis)	1 szt. buk pospolity w Komorznie
6	Obszar, którego dokument dotyczy	1604045 - Wołczyn - obszar wiejski
7	Znak sprawy	ROŚ.613.38.2019
8	Dokument wytworzył	Magdalena Godzwon
9	Data dokumentu	2019-05-05
10	Dokument zatwierdził	
11	Data zatwierdzenia dokumentu	
12	Miejsce przechowywania (nazwa instytucji, nazwa komórki organizacyjnej, numer pokoju, numer telefonu kontaktowego)	Starostwo powiatowe w Kluczborku
13	Adres elektroniczny zawierający odnośnik do dokumentu	
14	Informacja, czy dokument jest ostateczny	Nie
15	Numery kart innych dokumentów w sprawie	15/2019
16	Data zamieszczenia danych o dokumencie w wykazie	2019-05-21
17	Zastrzeżenia dotyczące nieudostępniania informacji	
18	Uwagi	działka nr 550 k.m. 4 obręb Komorzno

Formularz N - karta informacyjna dla dokumentów od listopada 2010r

	Wszystkie dokumenty od listopada 2010r	
1	Numer karty / rok	15/2019
2	Rodzaj dokumentu	Decyzja
3	Temat dokumentu	Ochrona zwierząt oraz roślin
4	Nazwa dokumentu	Zezwolenie na usunięcie drzewa w Komorznie
5	Zakres przedmiotowy (opis)	buk przy drodze gminnej w Komorznie
6	Obszar, którego dokument dotyczy	1604045 - Wołczyn - obszar wiejski
7	Znak sprawy	ROŚ.613.38.2019
8	Dokument wytworzył	Magdalena Godzwon
9	Data dokumentu	2019-06-07
10	Dokument zatwierdził	
11	Data zatwierdzenia dokumentu	
12	Miejsce przechowywania (nazwa instytucji, nazwa komórki organizacyjnej, numer pokoju, numer telefonu kontaktowego)	Starostwo powiatowe w Kluczborku wydział ROŚ
13	Adres elektroniczny zawierający odnośnik do dokumentu	
14	Informacja, czy dokument jest ostateczny	Nie
15	Numery kart innych dokumentów w sprawie	8/2019
16	Data zamieszczenia danych o dokumencie w wykazie	2019-06-18
17	Zastrzeżenia dotyczące nieudostępniania informacji	
18	Uwagi	Usunięcie buka pospolitego za opłatą odroczoną na 3 lata od dokonania nasadzeń zastępczych w liczbie 2 szt. drzew z gat. lipa drobnolistna na działce w Świniarach Małych

Formularz N - karta informacyjna dla dokumentów od listopada 2010r

	Wszystkie dokumenty od listopada 2010r	
1	Numer karty / rok	16/2019
2	Rodzaj dokumentu	Decyzja
3	Temat dokumentu	Ochrona zwierząt oraz roślin
4	Nazwa dokumentu	Zezwolenie na usunięcie drzew w Krzywiczynach
5	Zakres przedmiotowy (opis)	24 szt. z drogi gminnej
6	Obszar, którego dokument dotyczy	1604045 - Wołczyn - obszar wiejski
7	Znak sprawy	ROŚ.613.40.2019
8	Dokument wytworzył	Magdalena Godzwon
9	Data dokumentu	2019-06-12
10	Dokument zatwierdził	
11	Data zatwierdzenia dokumentu	
12	Miejsce przechowywania (nazwa instytucji, nazwa komórki organizacyjnej, numer pokoju, numer telefonu kontaktowego)	Starostwo powiatowe w Kluczborku, wydział ROŚ
13	Adres elektroniczny zawierający odnośnik do dokumentu	
14	Informacja, czy dokument jest ostateczny	Nie
15	Numery kart innych dokumentów w sprawie	6/2019
16	Data zamieszczenia danych o dokumencie w wykazie	2019-06-18
17	Zastrzeżenia dotyczące nieudostępniania informacji	
18	Uwagi	lokalizacja : nr 488 k.m. 2 obręb Krzywiczyny bez nasadzeń i za zwolnieniem z opłat z tytułu zagrożenia bezpieczeństwa ruchu przez redukcję światła drogi transportu rolnego

Formularz N - karta informacyjna dla dokumentów od listopada 2010r

	Wszystkie dokumenty od listopada 2010r	
1	Numer karty / rok	17/2019
2	Rodzaj dokumentu	Wniosek o wydanie decyzji
3	Temat dokumentu	Ochrona zwierząt oraz roślin
4	Nazwa dokumentu	o wydanie zezwolenia na usunięcie drzew
5	Zakres przedmiotowy (opis)	robinia w Rożnowie
6	Obszar, którego dokument dotyczy	1604025 - Kluczbork - obszar wiejski
7	Znak sprawy	ROŚ.613.45.2019
8	Dokument wytworzył	Magdalena Godzwon
9	Data dokumentu	2019-06-06
10	Dokument zatwierdził	
11	Data zatwierdzenia dokumentu	
12	Miejsce przechowywania (nazwa instytucji, nazwa komórki organizacyjnej, numer pokoju, numer telefonu kontaktowego)	Starostwo powiatowe w Kluczborku, wydział ROŚ
13	Adres elektroniczny zawierający odnośnik do dokumentu	
14	Informacja, czy dokument jest ostateczny	Nie
15	Numery kart innych dokumentów w sprawie	29/2019
16	Data zamieszczenia danych o dokumencie w wykazie	2019-06-18
17	Zastrzeżenia dotyczące nieudostępniania informacji	
18	Uwagi	działka gminna nr 48/27 k.m. 5 w Rożnowie - stanowiąca pastwisko

Formularz N - karta informacyjna dla dokumentów od listopada 2010r

	Wszystkie dokumenty od listopada 2010r	
1	Numer karty / rok	18/2019
2	Rodzaj dokumentu	Wniosek o wydanie decyzji
3	Temat dokumentu	Ochrona zwierząt oraz roślin
4	Nazwa dokumentu	o wydanie zezwolenia na usunięcie drzew
5	Zakres przedmiotowy (opis)	7 jesionów i 4 robinie w Rożnowie
6	Obszar, którego dokument dotyczy	1604045 - Wołczyn - obszar wiejski
7	Znak sprawy	ROŚ.613.46.2019
8	Dokument wytworzył	Magdalena Godzwon
9	Data dokumentu	2019-06-06
10	Dokument zatwierdził	
11	Data zatwierdzenia dokumentu	
12	Miejsce przechowywania (nazwa instytucji, nazwa komórki organizacyjnej, numer pokoju, numer telefonu kontaktowego)	Starostwo powiatowe w Kluczborku, wydział ROŚ
13	Adres elektroniczny zawierający odnośnik do dokumentu	
14	Informacja, czy dokument jest ostateczny	Nie
15	Numery kart innych dokumentów w sprawie	49/2019
16	Data zamieszczenia danych o dokumencie w wykazie	2019-06-18
17	Zastrzeżenia dotyczące nieudostępniania informacji	
18	Uwagi	działka 45 k.m. 5 - gminna droga niepubliczna

Formularz N - karta informacyjna dla dokumentów od listopada 2010r

	Wszystkie dokumenty od listopada 2010r	
1	Numer karty / rok	21/2019
2	Rodzaj dokumentu	Wniosek o wydanie decyzji
3	Temat dokumentu	Ochrona zwierząt oraz roślin
4	Nazwa dokumentu	O wydanie zezwolenia na usunięcie drzew
5	Zakres przedmiotowy (opis)	2 wiązy w parku gminnym w Wołczynie
6	Obszar, którego dokument dotyczy	1604044 - Wołczyn - miasto
7	Znak sprawy	ROŚ.613.47.2019
8	Dokument wytworzył	Magdalena Godzwon
9	Data dokumentu	2019-06-18
10	Dokument zatwierdził	
11	Data zatwierdzenia dokumentu	
12	Miejsce przechowywania (nazwa instytucji, nazwa komórki organizacyjnej, numer pokoju, numer telefonu kontaktowego)	Starostwo powiatowe w Kluczborku, wydział ROŚ
13	Adres elektroniczny zawierający odnośnik do dokumentu	
14	Informacja, czy dokument jest ostateczny	Nie
15	Numery kart innych dokumentów w sprawie	27/2019
16	Data zamieszczenia danych o dokumencie w wykazie	2019-07-18
17	Zastrzeżenia dotyczące nieudostępniania informacji	
18	Uwagi	działka nr 385 k.m. 7 obręb Wołczyn - drzewa są uschnięte

Formularz N - karta informacyjna dla dokumentów od listopada 2010r

	Wszystkie dokumenty od listopada 2010r	
1	Numer karty / rok	22/2019
2	Rodzaj dokumentu	Wniosek o wydanie decyzji
3	Temat dokumentu	Ochrona zwierząt oraz roślin
4	Nazwa dokumentu	o wydanie zezwolenia na usunięcie drzew
5	Zakres przedmiotowy (opis)	brzoza brodawkowata w Brzezinkach na pastwisku
6	Obszar, którego dokument dotyczy	1604045 - Wołczyn - obszar wiejski
7	Znak sprawy	ROŚ.613.48.2019
8	Dokument wytworzył	Magdalena Godzwon
9	Data dokumentu	2019-06-18
10	Dokument zatwierdził	
11	Data zatwierdzenia dokumentu	
12	Miejsce przechowywania (nazwa instytucji, nazwa komórki organizacyjnej, numer pokoju, numer telefonu kontaktowego)	Starostwo powiatowe w Kluczborku, wydział ROŚ
13	Adres elektroniczny zawierający odnośnik do dokumentu	
14	Informacja, czy dokument jest ostateczny	Nie
15	Numery kart innych dokumentów w sprawie	50/2019
16	Data zamieszczenia danych o dokumencie w wykazie	2019-07-18
17	Zastrzeżenia dotyczące nieudostępniania informacji	
18	Uwagi	działka nr 340 k.m. 3 obręb Brzezinki - drzewo zamiera

Formularz N - karta informacyjna dla dokumentów od listopada 2010r

	Wszystkie dokumenty od listopada 2010r	
1	Numer karty / rok	23/2019
2	Rodzaj dokumentu	Wniosek o wydanie decyzji
3	Temat dokumentu	Ochrona zwierząt oraz roślin
4	Nazwa dokumentu	o wydanie zezwolenia na usunięcie drzew
5	Zakres przedmiotowy (opis)	4 świerki z cmentarza komunalnego w Wołczynie
6	Obszar, którego dokument dotyczy	1604044 - Wołczyn - miasto
7	Znak sprawy	ROŚ.613.49.2019
8	Dokument wytworzył	Magdalena Godzwon
9	Data dokumentu	2019-06-17
10	Dokument zatwierdził	
11	Data zatwierdzenia dokumentu	
12	Miejsce przechowywania (nazwa instytucji, nazwa komórki organizacyjnej, numer pokoju, numer telefonu kontaktowego)	Starostwo powiatowe w Kluczborku, wydział ROŚ
13	Adres elektroniczny zawierający odnośnik do dokumentu	
14	Informacja, czy dokument jest ostateczny	Nie
15	Numery kart innych dokumentów w sprawie	30/2019
16	Data zamieszczenia danych o dokumencie w wykazie	2019-07-18
17	Zastrzeżenia dotyczące nieudostępniania informacji	
18	Uwagi	działka nr 74 k.m. 2 obręb Wołczyn - drzewa stwarzają zagrożenie bezpieczeństwa

Formularz N - karta informacyjna dla dokumentów od listopada 2010r

	Wszystkie dokumenty od listopada 2010r	
1	Numer karty / rok	27/2019
2	Rodzaj dokumentu	Decyzja
3	Temat dokumentu	Ochrona zwierząt oraz roślin
4	Nazwa dokumentu	zezwolecie na usunięcie drzew
5	Zakres przedmiotowy (opis)	2 wiązy w parku gminnym w Wołczynie
6	Obszar, którego dokument dotyczy	1604044 - Wołczyn - miasto
7	Znak sprawy	ROŚ.613.47.2019
8	Dokument wytworzył	Magdalena Godzwon
9	Data dokumentu	2019-07-04
10	Dokument zatwierdził	
11	Data zatwierdzenia dokumentu	
12	Miejsce przechowywania (nazwa instytucji, nazwa komórki organizacyjnej, numer pokoju, numer telefonu kontaktowego)	Starostwo powiatowe w Kluczborku, wydział ROŚ
13	Adres elektroniczny zawierający odnośnik do dokumentu	
14	Informacja, czy dokument jest ostateczny	Nie
15	Numery kart innych dokumentów w sprawie	21/2019
16	Data zamieszczenia danych o dokumencie w wykazie	2019-07-18
17	Zastrzeżenia dotyczące nieudostępniania informacji	
18	Uwagi	Zezwolenie obejmuje 2 szt. drzew z gatunku wiąz pospolity o obwodzie pni zmierzonych na wysokości 130 cm: 172 cm i 190 cm, rosnących na działce gminnej nr 387 k.m. 7 w Wołczynie, stanowiącej park gminny. Usuwane bez opłat z uwagi na obumaranie i stwarzane zagrożenie

Formularz N - karta informacyjna dla dokumentów od listopada 2010r

	Wszystkie dokumenty od listopada 2010r	
1	Numer karty / rok	28/2019
2	Rodzaj dokumentu	Decyzja
3	Temat dokumentu	Ochrona zwierząt oraz roślin
4	Nazwa dokumentu	Zezwolenie na usunięcie drzew - decyzja nr 1
5	Zakres przedmiotowy (opis)	1 z 3 kasztanowców w Szymonkowie
6	Obszar, którego dokument dotyczy	1604045 - Wołczyn - obszar wiejski
7	Znak sprawy	ROŚ.613.39.2019
8	Dokument wytworzył	Magdalena Godzwon
9	Data dokumentu	2019-07-04
10	Dokument zatwierdził	
11	Data zatwierdzenia dokumentu	
12	Miejsce przechowywania (nazwa instytucji, nazwa komórki organizacyjnej, numer pokoju, numer telefonu kontaktowego)	Starostwo powiatowe w Kluczborku, wydział ROŚ
13	Adres elektroniczny zawierający odnośnik do dokumentu	
14	Informacja, czy dokument jest ostateczny	Nie
15	Numery kart innych dokumentów w sprawie	7/2019
16	Data zamieszczenia danych o dokumencie w wykazie	2019-07-18
17	Zastrzeżenia dotyczące nieudostępniania informacji	
18	Uwagi	usunięcie kasztanowca na działce 905 k.m. 18 obręb Szymonków z powodu zagrożenia bezpieczeństwa osób i ruchu drogowego - bez opłat

Formularz N - karta informacyjna dla dokumentów od listopada 2010r

	Wszystkie dokumenty od listopada 2010r	
1	Numer karty / rok	29/2019
2	Rodzaj dokumentu	Decyzja
3	Temat dokumentu	Ochrona zwierząt oraz roślin
4	Nazwa dokumentu	Zezwolenie na usunięcie drzewa
5	Zakres przedmiotowy (opis)	robinia w Rożnowie zeszkwerka zieleni pomiędzy drogami gminnymi
6	Obszar, którego dokument dotyczy	1604045 - Wołczyn - obszar wiejski
7	Znak sprawy	ROŚ.613.45.2019
8	Dokument wytworzył	Magdalena Godzwon
9	Data dokumentu	2019-07-04
10	Dokument zatwierdził	
11	Data zatwierdzenia dokumentu	
12	Miejsce przechowywania (nazwa instytucji, nazwa komórki organizacyjnej, numer pokoju, numer telefonu kontaktowego)	Starostwo powiatowe w Kluczborku , wydział ROŚ
13	Adres elektroniczny zawierający odnośnik do dokumentu	
14	Informacja, czy dokument jest ostateczny	Nie
15	Numery kart innych dokumentów w sprawie	17/2019
16	Data zamieszczenia danych o dokumencie w wykazie	2019-07-18
17	Zastrzeżenia dotyczące nieudostępniania informacji	
18	Uwagi	usunięcie robinii akacjowej z działki nr 48/27 k.m. 5 obręb Rożnów - bez opłat z powodu złego stanu drzewa i zagrożenia bezpieczeństwa dla ruchu drogowego i osób

Formularz N - karta informacyjna dla dokumentów od listopada 2010r

	Wszystkie dokumenty od listopada 2010r	
1	Numer karty / rok	30/2019
2	Rodzaj dokumentu	Decyzja
3	Temat dokumentu	Ochrona zwierząt oraz roślin
4	Nazwa dokumentu	zezwole nie na usunięcie drzew - decyzja nr 1
5	Zakres przedmiotowy (opis)	2 z 4 świerków z cmentarza komunalnego w Wołczynie
6	Obszar, którego dokument dotyczy	1604044 - Wołczyn - miasto
7	Znak sprawy	ROŚ.613.49.2019
8	Dokument wytworzył	Magdalena Godzwon
9	Data dokumentu	2019-07-04
10	Dokument zatwierdził	
11	Data zatwierdzenia dokumentu	
12	Miejsce przechowywania (nazwa instytucji, nazwa komórki organizacyjnej, numer pokoju, numer telefonu kontaktowego)	Starostwo powiatowe w Kluczborku, wydział ROŚ
13	Adres elektroniczny zawierający odnośnik do dokumentu	
14	Informacja, czy dokument jest ostateczny	Nie
15	Numery kart innych dokumentów w sprawie	23/2019
16	Data zamieszczenia danych o dokumencie w wykazie	2019-07-18
17	Zastrzeżenia dotyczące nieudostępniania informacji	
18	Uwagi	usunięcie z działki nr 74 k.m. 2 obręb Wołczyn dwóch świerków (obumarłego i zamierającego) - bez opłat

Formularz N - karta informacyjna dla dokumentów od listopada 2010r

	Wszystkie dokumenty od listopada 2010r	
1	Numer karty / rok	49/2019
2	Rodzaj dokumentu	Decyzja
3	Temat dokumentu	Ochrona zwierząt oraz roślin
4	Nazwa dokumentu	zezwolecie na usunięcie drzew
5	Zakres przedmiotowy (opis)	7 z 11 wnioskowanych drzew w Rożnowie
6	Obszar, którego dokument dotyczy	1604045 - Wołczyn - obszar wiejski
7	Znak sprawy	ROŚ.613.46.2019
8	Dokument wytworzył	Magdalena Godzwon
9	Data dokumentu	2019-07-31
10	Dokument zatwierdził	
11	Data zatwierdzenia dokumentu	
12	Miejsce przechowywania (nazwa instytucji, nazwa komórki organizacyjnej, numer pokoju, numer telefonu kontaktowego)	Starostwo powiatowe w Kluczborku, wydział ROŚ
13	Adres elektroniczny zawierający odnośnik do dokumentu	
14	Informacja, czy dokument jest ostateczny	Nie
15	Numery kart innych dokumentów w sprawie	18/2019
16	Data zamieszczenia danych o dokumencie w wykazie	2019-08-06
17	Zastrzeżenia dotyczące nieudostępniania informacji	
18	Uwagi	- 4 szt. klon jawor (oznaczone: nr 1,4,5,7) - 220 cm, 342 cm, 273 cm, 156 cm, - 3 szt. robinia akacjowa (oznaczone: nr 2,3,4) - 130 cm, 171 cm, 142 cm, rosnących na działce nr 45 k.m. 5 obręb Rożnów, stanowiącej niepubliczną drogę gminną. z uwagi na zły stan drzew i generowane zagrożenie dla osób i ruchu drogowego

Formularz N - karta informacyjna dla dokumentów od listopada 2010r

	Wszystkie dokumenty od listopada 2010r	
1	Numer karty / rok	50/2019
2	Rodzaj dokumentu	Decyzja
3	Temat dokumentu	Ochrona zwierząt oraz roślin
4	Nazwa dokumentu	zezwolecie na usunieciu drzewa
5	Zakres przedmiotowy (opis)	brzoza brodawkowata w Brzezinkach
6	Obszar, którego dokument dotyczy	1604045 - Wołczyn - obszar wiejski
7	Znak sprawy	ROŚ.613.48.2019
8	Dokument wytworzył	Magdalena Godzwon
9	Data dokumentu	2019-07-05
10	Dokument zatwierdził	
11	Data zatwierdzenia dokumentu	
12	Miejsce przechowywania (nazwa instytucji, nazwa komórki organizacyjnej, numer pokoju, numer telefonu kontaktowego)	Starostwo powiatowe w Kluczborku
13	Adres elektroniczny zawierający odnośnik do dokumentu	
14	Informacja, czy dokument jest ostateczny	Nie
15	Numery kart innych dokumentów w sprawie	22/2019
16	Data zamieszczenia danych o dokumencie w wykazie	2019-08-06
17	Zastrzeżenia dotyczące nieudostępniania informacji	
18	Uwagi	brzoza brodawkowata o obwodzie pnia zmierzonym na wysokości 130 cm: 149 cm, rosnąca na działce nr 340 k.m. 3 obręb Brzezinki, stanowiącej teren pastwiska sąsiadującego z drogą gminną - usuwana ze względu na zamieranie

Formularz N - karta informacyjna dla dokumentów od listopada 2010r

	Wszystkie dokumenty od listopada 2010r	
1	Numer karty / rok	62/2019
2	Rodzaj dokumentu	Wniosek o wydanie decyzji
3	Temat dokumentu	Ochrona zwierząt oraz roślin
4	Nazwa dokumentu	wniosek o usunięcie drzew i krzewów w Szymonkowie
5	Zakres przedmiotowy (opis)	4 szt. wiązów, 5 szt. klonów, 120 m2 krzewów bzu z pasa drogi
6	Obszar, którego dokument dotyczy	1604045 - Wołczyn - obszar wiejski
7	Znak sprawy	ROŚ.613.55.2019
8	Dokument wytworzył	Magdalena Godzwon
9	Data dokumentu	2019-08-23
10	Dokument zatwierdził	
11	Data zatwierdzenia dokumentu	
12	Miejsce przechowywania (nazwa instytucji, nazwa komórki organizacyjnej, numer pokoju, numer telefonu kontaktowego)	Starostwo powiatowe w Kluczborku wydział ROŚ
13	Adres elektroniczny zawierający odnośnik do dokumentu	
14	Informacja, czy dokument jest ostateczny	Nie
15	Numery kart innych dokumentów w sprawie	68/2019
16	Data zamieszczenia danych o dokumencie w wykazie	2019-10-11
17	Zastrzeżenia dotyczące nieudostępniania informacji	
18	Uwagi	drzewa rosną w pasie drogi, stanowią zagrożenie dla użytkowników

Formularz N - karta informacyjna dla dokumentów od listopada 2010r

	Wszystkie dokumenty od listopada 2010r	
1	Numer karty / rok	67/2019
2	Rodzaj dokumentu	Wniosek o wydanie decyzji
3	Temat dokumentu	Ochrona zwierząt oraz roślin
4	Nazwa dokumentu	o wydanie zezwolenia na usunięcie drzew
5	Zakres przedmiotowy (opis)	4 sz. świerków ze stadionu w Wołczynie
6	Obszar, którego dokument dotyczy	1604044 - Wołczyn - miasto
7	Znak sprawy	ROŚ.613.57.2019
8	Dokument wytworzył	Magdalena Godzwon
9	Data dokumentu	2019-08-23
10	Dokument zatwierdził	
11	Data zatwierdzenia dokumentu	
12	Miejsce przechowywania (nazwa instytucji, nazwa komórki organizacyjnej, numer pokoju, numer telefonu kontaktowego)	Starostwo powiatowe w Kluczborku, wydział ROŚ
13	Adres elektroniczny zawierający odnośnik do dokumentu	
14	Informacja, czy dokument jest ostateczny	Nie
15	Numery kart innych dokumentów w sprawie	71/2019
16	Data zamieszczenia danych o dokumencie w wykazie	2019-10-11
17	Zastrzeżenia dotyczące nieudostępniania informacji	
18	Uwagi	uschnięcie i naruszenie systemów korzeniowych

Formularz N - karta informacyjna dla dokumentów od listopada 2010r

	Wszystkie dokumenty od listopada 2010r	
1	Numer karty / rok	68/2019
2	Rodzaj dokumentu	Decyzja
3	Temat dokumentu	Ochrona zwierząt oraz roślin
4	Nazwa dokumentu	zezwolecie na usunięcie drzew i krzewów
5	Zakres przedmiotowy (opis)	dot. usunięcie 11 szt. drzew i 120 m2 krzewów w Szymonkowie
6	Obszar, którego dokument dotyczy	1604045 - Wołczyn - obszar wiejski
7	Znak sprawy	ROŚ.613.55.2019
8	Dokument wytworzył	Magdalena Godzwon
9	Data dokumentu	2019-09-06
10	Dokument zatwierdził	
11	Data zatwierdzenia dokumentu	
12	Miejsce przechowywania (nazwa instytucji, nazwa komórki organizacyjnej, numer pokoju, numer telefonu kontaktowego)	Starostwo powiatowe w Kluczborku, wydział ROŚ
13	Adres elektroniczny zawierający odnośnik do dokumentu	
14	Informacja, czy dokument jest ostateczny	Nie
15	Numery kart innych dokumentów w sprawie	62/2019
16	Data zamieszczenia danych o dokumencie w wykazie	2019-10-11
17	Zastrzeżenia dotyczące nieudostępniania informacji	
18	Uwagi	11 szt. drzew z gatunków i o obwodach pni na wysokości 1,3 m: - 4 szt. wiąz polny (pospolity): 69 cm, 56 cm, 64 cm, 56 cm, - 5 szt. klon zwyczajny: 62 cm, 60 cm, 67 cm, 80 cm, 107 cm, - 2 szt. olcha czarna: 80 cm i 65 cm oraz 120 m2 krzewów bzu czarnego rosnących na działce nr 940 k.m. 5 obręb Szymonków, stanowiącej gminną drogę przejazdową w związku z przebudową drogi za opłatą, odroczoną za nasadzenia zastępcze

Formularz N - karta informacyjna dla dokumentów od listopada 2010r

	Wszystkie dokumenty od listopada 2010r	
1	Numer karty / rok	69/2019
2	Rodzaj dokumentu	Wniosek o wydanie decyzji
3	Temat dokumentu	Ochrona zwierząt oraz roślin
4	Nazwa dokumentu	o zezwolenie na usunięcie dwóch drzew
5	Zakres przedmiotowy (opis)	jarzęb i żywotnik w Wolczynie
6	Obszar, którego dokument dotyczy	1604024 - Kluczbork - miasto
7	Znak sprawy	ROŚ.613.58.2019
8	Dokument wytworzył	Magdalena Godzwon
9	Data dokumentu	2019-09-02
10	Dokument zatwierdził	
11	Data zatwierdzenia dokumentu	
12	Miejsce przechowywania (nazwa instytucji, nazwa komórki organizacyjnej, numer pokoju, numer telefonu kontaktowego)	Starostwo powiatowe w Kluczborku, wydział ROŚ
13	Adres elektroniczny zawierający odnośnik do dokumentu	
14	Informacja, czy dokument jest ostateczny	Nie
15	Numery kart innych dokumentów w sprawie	70/2019
16	Data zamieszczenia danych o dokumencie w wykazie	2019-10-11
17	Zastrzeżenia dotyczące nieudostępniania informacji	
18	Uwagi	na działce 636/1 k.m. 8 Wolczyn stanowiącej parking ze względu na obumieranie

Formularz N - karta informacyjna dla dokumentów od listopada 2010r

	Wszystkie dokumenty od listopada 2010r	
1	Numer karty / rok	70/2019
2	Rodzaj dokumentu	Decyzja
3	Temat dokumentu	Ochrona zwierząt oraz roślin
4	Nazwa dokumentu	Zezwolenie na usunięcie drzewa i umorzenie
5	Zakres przedmiotowy (opis)	jarzęb na parkingu w Wołczynie
6	Obszar, którego dokument dotyczy	1604024 - Kluczbork - miasto
7	Znak sprawy	ROŚ.613.58.2019
8	Dokument wytworzył	Magdalena Godzwon
9	Data dokumentu	2019-09-17
10	Dokument zatwierdził	
11	Data zatwierdzenia dokumentu	
12	Miejsce przechowywania (nazwa instytucji, nazwa komórki organizacyjnej, numer pokoju, numer telefonu kontaktowego)	Starostwo powiatowe w Kluczborku, wydział ROŚ
13	Adres elektroniczny zawierający odnośnik do dokumentu	
14	Informacja, czy dokument jest ostateczny	Nie
15	Numery kart innych dokumentów w sprawie	69/2019
16	Data zamieszczenia danych o dokumencie w wykazie	2019-10-11
17	Zastrzeżenia dotyczące nieudostępniania informacji	
18	Uwagi	usunięcie jarzębu pospolitego o obwodzie pnia zmierzonego na wysokości 130 cm: 125 cm, rosnącego na działce gminnej nr 636/1 k.m. 8 w Wołczynie, stanowiącej parking osiedlowy

Formularz N - karta informacyjna dla dokumentów od listopada 2010r

	Wszystkie dokumenty od listopada 2010r	
1	Numer karty / rok	71/2019
2	Rodzaj dokumentu	Decyzja
3	Temat dokumentu	Ochrona zwierząt oraz roślin
4	Nazwa dokumentu	Zezwolenie na usunięcie drzew
5	Zakres przedmiotowy (opis)	4 świerki na stadionie miejskim w Wołczynie
6	Obszar, którego dokument dotyczy	1604044 - Wołczyn - miasto
7	Znak sprawy	ROŚ.613.57.2019
8	Dokument wytworzył	Magdalena Godzwon
9	Data dokumentu	2019-09-13
10	Dokument zatwierdził	
11	Data zatwierdzenia dokumentu	
12	Miejsce przechowywania (nazwa instytucji, nazwa komórki organizacyjnej, numer pokoju, numer telefonu kontaktowego)	Starostwo powiatowe w Kluczborku, wydział ROŚ
13	Adres elektroniczny zawierający odnośnik do dokumentu	
14	Informacja, czy dokument jest ostateczny	Nie
15	Numery kart innych dokumentów w sprawie	67/2019
16	Data zamieszczenia danych o dokumencie w wykazie	2019-10-11
17	Zastrzeżenia dotyczące nieudostępniania informacji	
18	Uwagi	usunięcie 4 szt. drzew z gatunku świerk kłujący - srebrzysty o obwodzie pni zmierzonych na wysokości 130 cm: 100 cm, 80 cm, 60 cm, 70 cm, rosnących na działce gminnej nr 727 k.m. 9 w Wołczynie, stanowiącej stadion miejski. Bez opłat ze względu na obumarcie

Formularz N - karta informacyjna dla dokumentów od listopada 2010r

	Wszystkie dokumenty od listopada 2010r	
1	Numer karty / rok	72/2019
2	Rodzaj dokumentu	Wniosek o wydanie decyzji
3	Temat dokumentu	Ochrona zwierząt oraz roślin
4	Nazwa dokumentu	o wydanie zezwolenia na usunięcie drzew
5	Zakres przedmiotowy (opis)	świerk na cmentarzu komunalnym w Wołczynie
6	Obszar, którego dokument dotyczy	1604044 - Wołczyn - miasto
7	Znak sprawy	ROŚ.613.60.2019
8	Dokument wytworzył	Magdalena Godzwon
9	Data dokumentu	2019-09-13
10	Dokument zatwierdził	
11	Data zatwierdzenia dokumentu	
12	Miejsce przechowywania (nazwa instytucji, nazwa komórki organizacyjnej, numer pokoju, numer telefonu kontaktowego)	Starostwo powiatowe w Kluczborku
13	Adres elektroniczny zawierający odnośnik do dokumentu	
14	Informacja, czy dokument jest ostateczny	Nie
15	Numery kart innych dokumentów w sprawie	80/2019
16	Data zamieszczenia danych o dokumencie w wykazie	2019-10-11
17	Zastrzeżenia dotyczące nieudostępniania informacji	
18	Uwagi	ze względu na zagrożenie dla nagrobków

Formularz N - karta informacyjna dla dokumentów od listopada 2010r

	Wszystkie dokumenty od listopada 2010r	
1	Numer karty / rok	80/2019
2	Rodzaj dokumentu	Decyzja
3	Temat dokumentu	Ochrona zwierząt oraz roślin
4	Nazwa dokumentu	zezwolecie na usunięcie drzewa
5	Zakres przedmiotowy (opis)	świerk kłujący na cmentarzu komunalnym w Wołczynie
6	Obszar, którego dokument dotyczy	1604044 - Wołczyn - miasto
7	Znak sprawy	ROŚ.613.60.2019
8	Dokument wytworzył	Magdalena Godzwon
9	Data dokumentu	2019-10-08
10	Dokument zatwierdził	
11	Data zatwierdzenia dokumentu	
12	Miejsce przechowywania (nazwa instytucji, nazwa komórki organizacyjnej, numer pokoju, numer telefonu kontaktowego)	Starostwo powiatowe w Kluczborku, wydział ROŚ
13	Adres elektroniczny zawierający odnośnik do dokumentu	
14	Informacja, czy dokument jest ostateczny	Nie
15	Numery kart innych dokumentów w sprawie	72/2019
16	Data zamieszczenia danych o dokumencie w wykazie	2019-10-11
17	Zastrzeżenia dotyczące nieudostępniania informacji	
18	Uwagi	usunięcie świerka kłującego (odm. srebrna) o obwodzie pnia zmierzonym na wysokości 130 cm: 145 cm, rosnącego na działce nr 74 k.m. 2 obręb Wołczyn, stanowiącej cmentarz miejski z uwagi na narastanie sadzą pnia na płyty pomnika i przerastanie korzeniami obiektów (metalowe ogrodzenie, betonowe fundamenty), co stwarza zagrożenie dla osób i mienia

Formularz N - karta informacyjna dla dokumentów od listopada 2010r

	Wszystkie dokumenty od listopada 2010r	
1	Numer karty / rok	91/2019
2	Rodzaj dokumentu	Wniosek o wydanie decyzji
3	Temat dokumentu	Ochrona zwierząt oraz roślin
4	Nazwa dokumentu	o wydanie zezwolenia na usunięcie drzew
5	Zakres przedmiotowy (opis)	wierzba w Komorznie
6	Obszar, którego dokument dotyczy	1604045 - Wołczyn - obszar wiejski
7	Znak sprawy	ROŚ.613.72.2019
8	Dokument wytworzył	Magdalena Godzwon
9	Data dokumentu	2019-09-17
10	Dokument zatwierdził	
11	Data zatwierdzenia dokumentu	
12	Miejsce przechowywania (nazwa instytucji, nazwa komórki organizacyjnej, numer pokoju, numer telefonu kontaktowego)	Starostwo powiatowe w Kluczborku, wydział ROŚ
13	Adres elektroniczny zawierający odnośnik do dokumentu	
14	Informacja, czy dokument jest ostateczny	Nie
15	Numery kart innych dokumentów w sprawie	120/2019
16	Data zamieszczenia danych o dokumencie w wykazie	2019-10-30
17	Zastrzeżenia dotyczące nieudostępniania informacji	
18	Uwagi	działka nr 477/1 k.m. 3 Komorzni - drzewo w złym stanie, stwarza zagrożenie

Formularz N - karta informacyjna dla dokumentów od listopada 2010r

	Wszystkie dokumenty od listopada 2010r	
1	Numer karty / rok	92/2019
2	Rodzaj dokumentu	Wniosek o wydanie decyzji
3	Temat dokumentu	Ochrona zwierząt oraz roślin
4	Nazwa dokumentu	o wydanie zezwolenia na usunięcie drzew
5	Zakres przedmiotowy (opis)	4 drzewa w Rożnowie
6	Obszar, którego dokument dotyczy	1604045 - Wołczyn - obszar wiejski
7	Znak sprawy	ROŚ.613.73.2019
8	Dokument wytworzył	Magdalena Godzwon
9	Data dokumentu	2019-09-18
10	Dokument zatwierdził	
11	Data zatwierdzenia dokumentu	
12	Miejsce przechowywania (nazwa instytucji, nazwa komórki organizacyjnej, numer pokoju, numer telefonu kontaktowego)	Starostwo powiatowe w Kluczborku, wydział Roś
13	Adres elektroniczny zawierający odnośnik do dokumentu	
14	Informacja, czy dokument jest ostateczny	Nie
15	Numery kart innych dokumentów w sprawie	145/2019
16	Data zamieszczenia danych o dokumencie w wykazie	2019-10-30
17	Zastrzeżenia dotyczące nieudostępniania informacji	
18	Uwagi	4 drzewa rosną na działkach 21/2 i 22/3 k.m. 2 Rożnów(obok świetlicy wiejskiej 2 cisy objęte ochroną częściową Drzewa naruszają koronami budynek świetlicy

Formularz N - karta informacyjna dla dokumentów od listopada 2010r

	Wszystkie dokumenty od listopada 2010r	
1	Numer karty / rok	93/2019
2	Rodzaj dokumentu	Wniosek o wydanie decyzji
3	Temat dokumentu	Ochrona zwierząt oraz roślin
4	Nazwa dokumentu	o wydanie zezwolenia na usunięcie drzew
5	Zakres przedmiotowy (opis)	2 jesiony w Brzezinkach
6	Obszar, którego dokument dotyczy	1604045 - Wołczyn - obszar wiejski
7	Znak sprawy	ROŚ.613.74.2019
8	Dokument wytworzył	Magdalena Godzwon
9	Data dokumentu	2019-09-25
10	Dokument zatwierdził	
11	Data zatwierdzenia dokumentu	
12	Miejsce przechowywania (nazwa instytucji, nazwa komórki organizacyjnej, numer pokoju, numer telefonu kontaktowego)	Starostwo powiatowe w Kluczborku, wydział ROŚ
13	Adres elektroniczny zawierający odnośnik do dokumentu	
14	Informacja, czy dokument jest ostateczny	Nie
15	Numery kart innych dokumentów w sprawie	
16	Data zamieszczenia danych o dokumencie w wykazie	2019-10-30
17	Zastrzeżenia dotyczące nieudostępniania informacji	
18	Uwagi	zachowanie bezpieczeństwa ruchu drogowego - działka nr 510 k.m. 7 w Brzezinkach

Formularz N - karta informacyjna dla dokumentów od listopada 2010r

	Wszystkie dokumenty od listopada 2010r	
1	Numer karty / rok	94/2019
2	Rodzaj dokumentu	Wniosek o wydanie decyzji
3	Temat dokumentu	Ochrona zwierząt oraz roślin
4	Nazwa dokumentu	o wydanie zezwolenia na usunięcie drzew
5	Zakres przedmiotowy (opis)	3 szt. jarzab pospolity przy drodze publicznej - ul. Waryńskiego w Wołczynie
6	Obszar, którego dokument dotyczy	1604044 - Wołczyn - miasto
7	Znak sprawy	ROŚ.613.75.2019
8	Dokument wytworzył	Magdalena Godzwon
9	Data dokumentu	2019-09-30
10	Dokument zatwierdził	
11	Data zatwierdzenia dokumentu	
12	Miejsce przechowywania (nazwa instytucji, nazwa komórki organizacyjnej, numer pokoju, numer telefonu kontaktowego)	Starostwo powiatowe w Kluczborku, wydział ROŚ
13	Adres elektroniczny zawierający odnośnik do dokumentu	
14	Informacja, czy dokument jest ostateczny	Nie
15	Numery kart innych dokumentów w sprawie	
16	Data zamieszczenia danych o dokumencie w wykazie	2019-10-30
17	Zastrzeżenia dotyczące nieudostępniania informacji	
18	Uwagi	3 jarzaby przy drodze publicznej - uschnięte

Formularz N - karta informacyjna dla dokumentów od listopada 2010r

	Wszystkie dokumenty od listopada 2010r	
1	Numer karty / rok	95/2019
2	Rodzaj dokumentu	Wniosek o wydanie decyzji
3	Temat dokumentu	Ochrona zwierząt oraz roślin
4	Nazwa dokumentu	o wydanie zezwolenia na usunięcie drzew
5	Zakres przedmiotowy (opis)	brzoza w drodze publicznej - ul. Fabryczna w Wołczynie
6	Obszar, którego dokument dotyczy	1604044 - Wołczyn - miasto
7	Znak sprawy	ROŚ.613.76.2019
8	Dokument wytworzył	Magdalena Godzwon
9	Data dokumentu	2019-10-04
10	Dokument zatwierdził	
11	Data zatwierdzenia dokumentu	
12	Miejsce przechowywania (nazwa instytucji, nazwa komórki organizacyjnej, numer pokoju, numer telefonu kontaktowego)	Starostwo powiatowe w Kluczborku, wydział ROŚ
13	Adres elektroniczny zawierający odnośnik do dokumentu	
14	Informacja, czy dokument jest ostateczny	Nie
15	Numery kart innych dokumentów w sprawie	158/2019
16	Data zamieszczenia danych o dokumencie w wykazie	2019-10-30
17	Zastrzeżenia dotyczące nieudostępniania informacji	
18	Uwagi	brzoza jest uschnięta na działce 336/10 k.m. 5 w Wołczynie - droga publiczna

Formularz N - karta informacyjna dla dokumentów od listopada 2010r

	Wszystkie dokumenty od listopada 2010r	
1	Numer karty / rok	96/2019
2	Rodzaj dokumentu	Wniosek o wydanie decyzji
3	Temat dokumentu	Ochrona zwierząt oraz roślin
4	Nazwa dokumentu	wniosek o usunięcie drzew
5	Zakres przedmiotowy (opis)	14 szt. drzew w Gierałcicach
6	Obszar, którego dokument dotyczy	1604045 - Wołczyn - obszar wiejski
7	Znak sprawy	ROŚ.613.80.2019
8	Dokument wytworzył	Magdalena Godzwon
9	Data dokumentu	2019-10-14
10	Dokument zatwierdził	
11	Data zatwierdzenia dokumentu	
12	Miejsce przechowywania (nazwa instytucji, nazwa komórki organizacyjnej, numer pokoju, numer telefonu kontaktowego)	Wydział Rolnictwa, Ochrony Środowiska i Leśnictwa Starostwa Powiatowego w Kluczborku ul. Katowicka 1, pokój 410-412
13	Adres elektroniczny zawierający odnośnik do dokumentu	
14	Informacja, czy dokument jest ostateczny	Nie
15	Numery kart innych dokumentów w sprawie	123/2019
16	Data zamieszczenia danych o dokumencie w wykazie	2019-10-30
17	Zastrzeżenia dotyczące nieudostępniania informacji	
18	Uwagi	w związku z interwencją osoby prywatnej

Formularz N - karta informacyjna dla dokumentów od listopada 2010r

	Wszystkie dokumenty od listopada 2010r	
1	Numer karty / rok	120/2019
2	Rodzaj dokumentu	Decyzja
3	Temat dokumentu	Ochrona zwierząt oraz roślin
4	Nazwa dokumentu	zezwolecie na usunięcie drzewa
5	Zakres przedmiotowy (opis)	uszkodzona wierzba w Komorznie
6	Obszar, którego dokument dotyczy	1604045 - Wołczyn - obszar wiejski
7	Znak sprawy	ROŚ.613.72.2019
8	Dokument wytworzył	Magdalena Godzwon
9	Data dokumentu	2019-11-06
10	Dokument zatwierdził	
11	Data zatwierdzenia dokumentu	
12	Miejsce przechowywania (nazwa instytucji, nazwa komórki organizacyjnej, numer pokoju, numer telefonu kontaktowego)	Starostwo powiatowe w Kluczborku, wydział ROŚ
13	Adres elektroniczny zawierający odnośnik do dokumentu	
14	Informacja, czy dokument jest ostateczny	Nie
15	Numery kart innych dokumentów w sprawie	91/2019
16	Data zamieszczenia danych o dokumencie w wykazie	2019-11-07
17	Zastrzeżenia dotyczące nieudostępniania informacji	
18	Uwagi	Usunięcie 1 szt. wierzby białej o obwodzie pnia zmierzonym na wysokości 130 cm: 260 cm, rosnącej na działce nr 477/1 k.m. 3 obręb Komorzno, stanowiącej drogę gminną.

Formularz N - karta informacyjna dla dokumentów od listopada 2010r

	Wszystkie dokumenty od listopada 2010r	
1	Numer karty / rok	123/2019
2	Rodzaj dokumentu	Decyzja
3	Temat dokumentu	Ochrona zwierząt oraz roślin
4	Nazwa dokumentu	zezwolecie na usunięcie drzew
5	Zakres przedmiotowy (opis)	14 drzew w Gieralcicach
6	Obszar, którego dokument dotyczy	1604045 - Wołczyn - obszar wiejski
7	Znak sprawy	ROŚ.613.80.2019
8	Dokument wytworzył	Magdalena Godzwon
9	Data dokumentu	2019-11-12
10	Dokument zatwierdził	
11	Data zatwierdzenia dokumentu	
12	Miejsce przechowywania (nazwa instytucji, nazwa komórki organizacyjnej, numer pokoju, numer telefonu kontaktowego)	Starostwo powiatowe w Kluczborku, wydział ROŚ
13	Adres elektroniczny zawierający odnośnik do dokumentu	
14	Informacja, czy dokument jest ostateczny	Nie
15	Numery kart innych dokumentów w sprawie	96/2019
16	Data zamieszczenia danych o dokumencie w wykazie	2019-11-18
17	Zastrzeżenia dotyczące nieudostępniania informacji	
18	Uwagi	usunięcie 14 szt. drzew z gatunków i o obwodach pni na wysokości 1,3 m: - 12 szt. topola osika - 60 cm, 65 cm, 55 cm, 56 cm, 50 cm, 50 cm, 65 cm, 57 cm, 55 cm, 60 cm, 40 cm, 50 cm, - klon zwyczajny - dwupniowy 35/35 cm, - dąb szypułkowy - 80 cm rosnących na działce nr 467 k.m. 1 obręb Gieralcice stanowiącej drogę gminną niepubliczną.

Formularz N - karta informacyjna dla dokumentów od listopada 2010r


	Wszystkie dokumenty od listopada 2010r	
1	Numer karty / rok	127/2019
2	Rodzaj dokumentu	Decyzja
3	Temat dokumentu	Ochrona zwierząt oraz roślin
4	Nazwa dokumentu	zezwolecie na usunięcie drzew
5	Zakres przedmiotowy (opis)	3 robinie z ul. Waryńskiego w Wołczynie
6	Obszar, którego dokument dotyczy	1604044 - Wołczyn - miasto
7	Znak sprawy	ROŚ.613.75
8	Dokument wytworzył	Magdalena Godzwon
9	Data dokumentu	2019-11-18
10	Dokument zatwierdził	
11	Data zatwierdzenia dokumentu	
12	Miejsce przechowywania (nazwa instytucji, nazwa komórki organizacyjnej, numer pokoju, numer telefonu kontaktowego)	Starostwo powiatowe w Kluczborku, wydział ROŚ
13	Adres elektroniczny zawierający odnośnik do dokumentu	
14	Informacja, czy dokument jest ostateczny	Nie
15	Numery kart innych dokumentów w sprawie	
16	Data zamieszczenia danych o dokumencie w wykazie	2019-11-18
17	Zastrzeżenia dotyczące nieudostępniania informacji	
18	Uwagi	usunięcie 3 szt. drzew z gatunku jarzab pospolity o obwodach pni na wysokości 1,3 m: dwupniowy ze złomem 35 cm, 45 cm, 70 cm rosnących na działce nr 493 k.m. 7 obręb Wołczyn stanowiącej pas publicznej drogi gminnej - ul. Waryńskiego. Drzewa obumarłe, wydano po uzgodnieniu z RDOŚ

Formularz N - karta informacyjna dla dokumentów od listopada 2010r

	Wszystkie dokumenty od listopada 2010r	
1	Numer karty / rok	145/2019
2	Rodzaj dokumentu	Decyzja
3	Temat dokumentu	Ochrona zwierząt oraz roślin
4	Nazwa dokumentu	zezwole nie na usunięcie drzew
5	Zakres przedmiotowy (opis)	2 drzewa przy świetlicy wiejskiej w Rożnowie + umorzenie
6	Obszar, którego dokument dotyczy	1604045 - Wołczyn - obszar wiejski
7	Znak sprawy	ROŚ.613.73.2019
8	Dokument wytworzył	Magdalena Godzwon
9	Data dokumentu	2019-12-05
10	Dokument zatwierdził	
11	Data zatwierdzenia dokumentu	
12	Miejsce przechowywania (nazwa instytucji, nazwa komórki organizacyjnej, numer pokoju, numer telefonu kontaktowego)	Starostwo powiatowe w Kluczborku, wydział ROŚ
13	Adres elektroniczny zawierający odnośnik do dokumentu	
14	Informacja, czy dokument jest ostateczny	Nie
15	Numery kart innych dokumentów w sprawie	92/2019
16	Data zamieszczenia danych o dokumencie w wykazie	2019-12-20
17	Zastrzeżenia dotyczące nieudostępniania informacji	
18	Uwagi	usunięcie 2 szt. drzew z gatunków i o obwodach pni na wysokości 1,3 m: - świerk kłujący - 60 cm - modrzew europejski - 110 cm rosnących na działce nr 21/2 k.m. 2 obręb Rożnów stanowiącej drogę gminną publiczną

Formularz N - karta informacyjna dla dokumentów od listopada 2010r

	Wszystkie dokumenty od listopada 2010r	
1	Numer karty / rok	158/2019
2	Rodzaj dokumentu	Decyzja
3	Temat dokumentu	Ochrona zwierząt oraz roślin
4	Nazwa dokumentu	zezwole nie na usunięcie drzewa
5	Zakres przedmiotowy (opis)	brzoza z drogi publicznej (ul. Fabryczna) w Wołczynie
6	Obszar, którego dokument dotyczy	1604044 - Wołczyn - miasto
7	Znak sprawy	ROŚ.613.76.2019
8	Dokument wytworzył	Magdalena Godzwon
9	Data dokumentu	2020-01-14
10	Dokument zatwierdził	
11	Data zatwierdzenia dokumentu	
12	Miejsce przechowywania (nazwa instytucji, nazwa komórki organizacyjnej, numer pokoju, numer telefonu kontaktowego)	Starostwo powiatowe w Kluczborku, wydział ROŚ
13	Adres elektroniczny zawierający odnośnik do dokumentu	
14	Informacja, czy dokument jest ostateczny	Nie
15	Numery kart innych dokumentów w sprawie	95/2019
16	Data zamieszczenia danych o dokumencie w wykazie	2020-01-20
17	Zastrzeżenia dotyczące nieudostępniania informacji	
18	Uwagi	<p>1 szt. brzozy brodawkowatej o obwodzie pnia na wysokości 1,3 m: 192 cm, rosnącej na gminnej działce nr 336/10 k.m. 5 obręb Wołczyn, stanowiącej publiczną drogę gminną - ul. Fabryczną.</p> <p>Ustalić termin usunięcia drzewa - do 31 grudnia 2020 roku.</p> <p>Naliczyć opłatę za usunięcie drzewa w wysokości: 192 cm x 30 zł = 5 760 zł</p> <p>Dokonać nasadzeń zastępczych w liczbie 2 szt. drzew z gatunku lipa drobnolistna o obwodzie pnia na wys. 1 m - nie mniej niż 5 cm na działce nr 14/1 a.m. 4 w Gieralticach.</p> <p>Termin przeprowadzenia nasadzeń: do 30.04.2021r. O wykonaniu powyższego obowiązku należy mnie powiadomić do dnia 31.05.2021r.</p> <p>Odroczyć termin uiszczenia opłaty za usunięcie drzewa na okres 3 lat od upływu terminu wskazanego na wykonanie nasadzeń zastępczych tj. do dnia 30.04.2024r.</p>



Formularz N - karta informacyjna dla dokumentów od listopada 2010r

	Wszystkie dokumenty od listopada 2010r	
1	Numer karty / rok	23/2020
2	Rodzaj dokumentu	Wniosek o wydanie decyzji
3	Temat dokumentu	Ochrona zwierząt oraz roślin
4	Nazwa dokumentu	o wydanie zezwolenia na usunięcie drzew
5	Zakres przedmiotowy (opis)	14 drzew na drodze gminnej w Wierzbicy Górnej
6	Obszar, którego dokument dotyczy	1604045 - Wołczyn - obszar wiejski
7	Znak sprawy	ROŚ_613_24_2020
8	Dokument wytworzył	Magdalena Godzwon
9	Data dokumentu	2020-02-19
10	Dokument zatwierdził	
11	Data zatwierdzenia dokumentu	
12	Miejsce przechowywania (nazwa instytucji, nazwa komórki organizacyjnej, numer pokoju, numer telefonu kontaktowego)	Starostwo powiatowe w Kluczborku, wydział ROŚ
13	Adres elektroniczny zawierający odnośnik do dokumentu	
14	Informacja, czy dokument jest ostateczny	Nie
15	Numery kart innych dokumentów w sprawie	
16	Data zamieszczenia danych o dokumencie w wykazie	2020-06-09
17	Zastrzeżenia dotyczące nieudostępniania informacji	
18	Uwagi	

Formularz N - karta informacyjna dla dokumentów od listopada 2010r

	Wszystkie dokumenty od listopada 2010r	
1	Numer karty / rok	24/2020
2	Rodzaj dokumentu	Wniosek o wydanie decyzji
3	Temat dokumentu	Ochrona zwierząt oraz roślin
4	Nazwa dokumentu	o wydanie zezwolenia na usunięcie drzew
5	Zakres przedmiotowy (opis)	2 dęby w Szymonkowie
6	Obszar, którego dokument dotyczy	1604045 - Wołczyn - obszar wiejski
7	Znak sprawy	ROŚ.613.17.2020
8	Dokument wytworzył	Magdalena Godzwon
9	Data dokumentu	2020-01-28
10	Dokument zatwierdził	
11	Data zatwierdzenia dokumentu	
12	Miejsce przechowywania (nazwa instytucji, nazwa komórki organizacyjnej, numer pokoju, numer telefonu kontaktowego)	Starostwo powiatowe w Kluczborku, wydział ROŚ
13	Adres elektroniczny zawierający odnośnik do dokumentu	
14	Informacja, czy dokument jest ostateczny	Nie
15	Numery kart innych dokumentów w sprawie	
16	Data zamieszczenia danych o dokumencie w wykazie	2020-06-09
17	Zastrzeżenia dotyczące nieudostępniania informacji	
18	Uwagi	

Formularz N - karta informacyjna dla dokumentów od listopada 2010r

	Wszystkie dokumenty od listopada 2010r	
1	Numer karty / rok	27/2020
2	Rodzaj dokumentu	Wniosek o wydanie decyzji
3	Temat dokumentu	Ochrona zwierząt oraz roślin
4	Nazwa dokumentu	o wydanie zezwolenia na usunięcie drzew
5	Zakres przedmiotowy (opis)	świerk z cmentarza komunalnego w Wołczynie
6	Obszar, którego dokument dotyczy	1604044 - Wołczyn - miasto
7	Znak sprawy	ROŚ_613_15_2020
8	Dokument wytworzył	Magdalena Godzwon
9	Data dokumentu	2020-01-27
10	Dokument zatwierdził	
11	Data zatwierdzenia dokumentu	
12	Miejsce przechowywania (nazwa instytucji, nazwa komórki organizacyjnej, numer pokoju, numer telefonu kontaktowego)	Starostwo powiatowe w Kluczborku, wydział ROŚ
13	Adres elektroniczny zawierający odnośnik do dokumentu	
14	Informacja, czy dokument jest ostateczny	Nie
15	Numery kart innych dokumentów w sprawie	
16	Data zamieszczenia danych o dokumencie w wykazie	2020-06-09
17	Zastrzeżenia dotyczące nieudostępniania informacji	
18	Uwagi	

Formularz N - karta informacyjna dla dokumentów od listopada 2010r

	Wszystkie dokumenty od listopada 2010r	
1	Numer karty / rok	28/2020
2	Rodzaj dokumentu	Wniosek o wydanie decyzji
3	Temat dokumentu	Ochrona zwierząt oraz roślin
4	Nazwa dokumentu	o wydanie zezwolenia na usunięcie drzew
5	Zakres przedmiotowy (opis)	topola w Szymonkowie
6	Obszar, którego dokument dotyczy	1604045 - Wołczyn - obszar wiejski
7	Znak sprawy	ROŚ_613_20_2020
8	Dokument wytworzył	Magdalena Godzwon
9	Data dokumentu	2020-02-06
10	Dokument zatwierdził	
11	Data zatwierdzenia dokumentu	
12	Miejsce przechowywania (nazwa instytucji, nazwa komórki organizacyjnej, numer pokoju, numer telefonu kontaktowego)	Starostwo powiatowe w Kluczborku, wydział ROŚ
13	Adres elektroniczny zawierający odnośnik do dokumentu	
14	Informacja, czy dokument jest ostateczny	Nie
15	Numery kart innych dokumentów w sprawie	
16	Data zamieszczenia danych o dokumencie w wykazie	2020-06-09
17	Zastrzeżenia dotyczące nieudostępniania informacji	
18	Uwagi	

Formularz N - karta informacyjna dla dokumentów od listopada 2010r

	Wszystkie dokumenty od listopada 2010r	
1	Numer karty / rok	29/2020
2	Rodzaj dokumentu	Wniosek o wydanie decyzji
3	Temat dokumentu	Ochrona zwierząt oraz roślin
4	Nazwa dokumentu	o wydanie zezwolenia na usunięcie drzew
5	Zakres przedmiotowy (opis)	świerk przy budynku basenu miejskiego w Wołczynie
6	Obszar, którego dokument dotyczy	1604044 - Wołczyn - miasto
7	Znak sprawy	ROŚ.613.21.2020
8	Dokument wytworzył	Magdalena Godzwon
9	Data dokumentu	2020-02-06
10	Dokument zatwierdził	
11	Data zatwierdzenia dokumentu	
12	Miejsce przechowywania (nazwa instytucji, nazwa komórki organizacyjnej, numer pokoju, numer telefonu kontaktowego)	Starostwo powiatowe w Kluczborku, wydział ROŚ
13	Adres elektroniczny zawierający odnośnik do dokumentu	
14	Informacja, czy dokument jest ostateczny	Nie
15	Numery kart innych dokumentów w sprawie	
16	Data zamieszczenia danych o dokumencie w wykazie	2020-06-09
17	Zastrzeżenia dotyczące nieudostępniania informacji	
18	Uwagi	

Formularz N - karta informacyjna dla dokumentów od listopada 2010r

	Wszystkie dokumenty od listopada 2010r	
1	Numer karty / rok	32/2020
2	Rodzaj dokumentu	Decyzja
3	Temat dokumentu	Ochrona zwierząt oraz roślin
4	Nazwa dokumentu	zezwolecie na usunięcie drzew
5	Zakres przedmiotowy (opis)	27 szt. z ul. Klonowej w Skąłagach
6	Obszar, którego dokument dotyczy	1604045 - Wołczyn - obszar wiejski
7	Znak sprawy	ROŚ.613.48.2020
8	Dokument wytworzył	Magdalena Godzwon
9	Data dokumentu	2020-05-26
10	Dokument zatwierdził	
11	Data zatwierdzenia dokumentu	
12	Miejsce przechowywania (nazwa instytucji, nazwa komórki organizacyjnej, numer pokoju, numer telefonu kontaktowego)	Starostwo powiatowe w Kluczborku, wydz. ROŚ
13	Adres elektroniczny zawierający odnośnik do dokumentu	
14	Informacja, czy dokument jest ostateczny	Nie
15	Numery kart innych dokumentów w sprawie	
16	Data zamieszczenia danych o dokumencie w wykazie	2020-06-09
17	Zastrzeżenia dotyczące nieudostępniania informacji	
18	Uwagi	<p>usunięcie 27 drzew z gatunków i o obwodach pni na wys. 130 cm:</p> <ul style="list-style-type: none"> - 13 szt. klon zwyczajny - 240 cm, 210 cm, 190 cm, 185 cm, 210 cm, 185 cm, 210 cm, 243 cm, 225 cm, 161 cm, 234 cm, 240 cm, 263 cm, - 1 szt. robinia akacjowa - 323 cm, - 4 szt. lipa drobnolistna 147 cm, 202 cm, 208 cm, 208 cm, - 6 szt. sumak octowiec - 103 cm, 91 cm, 68 cm, 72 cm, 43 cm, trójpniowa 48/62/67 cm, - 3 szt. jesion pensylwański - 140 cm, 126 cm, 118 cm <p>rosnących na działce nr 824/2 k.m. 8 obręb Skąłagi, stanowiącej niepubliczną drogę gminną - ul. Klonową.</p> <p>Termin usunięcia drzew wymienionych w punkcie 1 - do 31 października 2021 roku.</p> <p>Oplata za usunięcie części drzew 92 265 zł</p> <p>Nie naliczono opłaty za 10 drzew</p> <p>Nasadzenia zastępcze w liczbie nie mniejszej niż 17 szt. drzew czereśni rodzimej na działce nr 438 k.m. 6 w Skąłagach do dnia</p>

Formularz N - karta informacyjna dla dokumentów od listopada 2010r

	Wszystkie dokumenty od listopada 2010r	
1	Numer karty / rok	33/2020
2	Rodzaj dokumentu	Wniosek o wydanie decyzji
3	Temat dokumentu	Ochrona zwierząt oraz roślin
4	Nazwa dokumentu	o wydanie zezwolenia na usunięcie drzew
5	Zakres przedmiotowy (opis)	10 lip z ul. Traugutta w Wołczynie
6	Obszar, którego dokument dotyczy	1604044 - Wołczyn - miasto
7	Znak sprawy	ROŚ.613.47.2020
8	Dokument wytworzył	Magdalena Godzwon
9	Data dokumentu	2020-04-30
10	Dokument zatwierdził	
11	Data zatwierdzenia dokumentu	
12	Miejsce przechowywania (nazwa instytucji, nazwa komórki organizacyjnej, numer pokoju, numer telefonu kontaktowego)	Starostwo powiatowe w Kluczborku, wydz. ROŚ
13	Adres elektroniczny zawierający odnośnik do dokumentu	
14	Informacja, czy dokument jest ostateczny	Nie
15	Numery kart innych dokumentów w sprawie	55/2020
16	Data zamieszczenia danych o dokumencie w wykazie	2020-06-09
17	Zastrzeżenia dotyczące nieudostępniania informacji	
18	Uwagi	10 lip z ul. Traugutta w Wołczynie - droga publiczna

Formularz N - karta informacyjna dla dokumentów od listopada 2010r

	Wszystkie dokumenty od listopada 2010r	
1	Numer karty / rok	36/2020
2	Rodzaj dokumentu	Decyzja
3	Temat dokumentu	Ochrona zwierząt oraz roślin
4	Nazwa dokumentu	zezwole nie na usunięcie drzew
5	Zakres przedmiotowy (opis)	klon i robinia w Szymonkowie
6	Obszar, którego dokument dotyczy	1604045 - Wołczyn - obszar wiejski
7	Znak sprawy	ROŚ.613.35.2020
8	Dokument wy tworzył	Magdalena Godzwon
9	Data dokumentu	2020-05-29
10	Dokument zatwierdził	
11	Data zatwierdzenia dokumentu	
12	Miejsce przechowywania (nazwa instytucji, nazwa komórki organizacyjnej, numer pokoju, numer telefonu kontaktowego)	Starostwo powiatowe w Kluczborku, wydz. ROŚ
13	Adres elektroniczny zawierający odnośnik do dokumentu	
14	Informacja, czy dokument jest ostateczny	Nie
15	Numery kart innych dokumentów w sprawie	
16	Data zamieszczenia danych o dokumencie w wykazie	2020-06-09
17	Zastrzeżenia dotyczące nieudostępniania informacji	
18	Uwagi	usunięcie 2 drzew z gatunków i o obwodach na wys. 130 cm: - klon zwyczajny - 125 cm, - robinia akacjowa - 90 cm, rosnących na działce nr 932 k.m. 1 obręb Szymonków, stanowiącej niepubliczną drogę gminną Termin usunięcia drzew do 31 grudnia 2021r. Nie naliczono opłaty

Formularz N - karta informacyjna dla dokumentów od listopada 2010r

	Wszystkie dokumenty od listopada 2010r	
1	Numer karty / rok	41/2020
2	Rodzaj dokumentu	Wniosek o wydanie decyzji
3	Temat dokumentu	Ochrona zwierząt oraz roślin
4	Nazwa dokumentu	o wydanie zezwolenia na usunięcie drzew
5	Zakres przedmiotowy (opis)	2 drzewa w Gieralcicach
6	Obszar, którego dokument dotyczy	1604045 - Wołczyn - obszar wiejski
7	Znak sprawy	ROŚ.613.50.2020
8	Dokument wytworzył	Magdalena Godzwon
9	Data dokumentu	2020-05-27
10	Dokument zatwierdził	
11	Data zatwierdzenia dokumentu	
12	Miejsce przechowywania (nazwa instytucji, nazwa komórki organizacyjnej, numer pokoju, numer telefonu kontaktowego)	Starostwo powiatowe w Kluczborku, wydział ROŚ
13	Adres elektroniczny zawierający odnośnik do dokumentu	
14	Informacja, czy dokument jest ostateczny	Nie
15	Numery kart innych dokumentów w sprawie	34/2020 , 45/2020
16	Data zamieszczenia danych o dokumencie w wykazie	2020-06-09
17	Zastrzeżenia dotyczące nieudostępniania informacji	
18	Uwagi	topola kanadyjska dz. nr 522 k.m. 1 obręb Gieralcice - uschnięta lipa drobnolistna dz. nr 470/2 k.m. 1 obręb Gieralcice - zamiera

Formularz N - karta informacyjna dla dokumentów od listopada 2010r

	Wszystkie dokumenty od listopada 2010r	
1	Numer karty / rok	50/2020
2	Rodzaj dokumentu	Decyzja
3	Temat dokumentu	Ochrona zwierząt oraz roślin
4	Nazwa dokumentu	Zezwolenie na usunięcie drzew
5	Zakres przedmiotowy (opis)	2 drzewa w Gieralcicach
6	Obszar, którego dokument dotyczy	1604045 - Wołczyn - obszar wiejski
7	Znak sprawy	ROŚ.613.52.2020
8	Dokument wytworzył	Magdalena Godzwon
9	Data dokumentu	2020-06-09
10	Dokument zatwierdził	
11	Data zatwierdzenia dokumentu	
12	Miejsce przechowywania (nazwa instytucji, nazwa komórki organizacyjnej, numer pokoju, numer telefonu kontaktowego)	Starostwo powiatowe w Kluczborku. wydz. ROŚ
13	Adres elektroniczny zawierający odnośnik do dokumentu	
14	Informacja, czy dokument jest ostateczny	Nie
15	Numery kart innych dokumentów w sprawie	
16	Data zamieszczenia danych o dokumencie w wykazie	2020-06-16
17	Zastrzeżenia dotyczące nieudostępniania informacji	
18	Uwagi	<p>usunięcie 2 drzew z gatunków i o obwodach na wys. 130 cm:</p> <ul style="list-style-type: none"> - 1 szt. topola kanadyjska - 270 cm, rosnącej na działce nr 522 k.m. 1 obręb Gieralcice, stanowiącej drogę gminną - 1 szt. lipa drobnolistna - 268 cm, rosnącej na działce nr 470/2 k.m. 1 obręb Gieralcice, stanowiącej drogę gminną. <p>Ustalić termin usunięcia drzew - do 31 lipca 2020r. Nie naliczono opłaty</p>

Formularz N - karta informacyjna dla dokumentów od listopada 2010r

	Wszystkie dokumenty od listopada 2010r	
1	Numer karty / rok	51/2020
2	Rodzaj dokumentu	Wniosek o wydanie decyzji
3	Temat dokumentu	Ochrona zwierząt oraz roślin
4	Nazwa dokumentu	o wydanie zezwolenia na usunięcie drzew
5	Zakres przedmiotowy (opis)	3 lipy w Komorznie
6	Obszar, którego dokument dotyczy	1604045 - Wołczyn - obszar wiejski
7	Znak sprawy	ROŚ.613.34.2020
8	Dokument wytworzył	Magdalena Godzwon
9	Data dokumentu	2020-06-11
10	Dokument zatwierdził	
11	Data zatwierdzenia dokumentu	
12	Miejsce przechowywania (nazwa instytucji, nazwa komórki organizacyjnej, numer pokoju, numer telefonu kontaktowego)	Starostwo powiatowe w Kluczborku, wydział ROŚ
13	Adres elektroniczny zawierający odnośnik do dokumentu	
14	Informacja, czy dokument jest ostateczny	Nie
15	Numery kart innych dokumentów w sprawie	54/2020
16	Data zamieszczenia danych o dokumencie w wykazie	2020-06-16
17	Zastrzeżenia dotyczące nieudostępniania informacji	
18	Uwagi	usunięcie 3 drzew z gatunku lipa drobnolistna o obwodach na wys. 130 cm: 231 cm, 249 cm, 198 cm, rosnących na działce nr 176/5 k.m. 5 obręb Komorzno, stanowiącej teren świetlicy wiejskiej

Formularz N - karta informacyjna dla dokumentów od listopada 2010r

	Wszystkie dokumenty od listopada 2010r	
1	Numer karty / rok	52/2020
2	Rodzaj dokumentu	Decyzja
3	Temat dokumentu	Ochrona zwierząt oraz roślin
4	Nazwa dokumentu	zezwole nie na usunięcie drzew
5	Zakres przedmiotowy (opis)	3 jarząby na ul. Waryńskiego w Wołczynie
6	Obszar, którego dokument dotyczy	1604044 - Wołczyn - miasto
7	Znak sprawy	ROŚ.613.44.2020
8	Dokument wytworzył	Magdalena Godzwon
9	Data dokumentu	2020-06-15
10	Dokument zatwierdził	
11	Data zatwierdzenia dokumentu	
12	Miejsce przechowywania (nazwa instytucji, nazwa komórki organizacyjnej, numer pokoju, numer telefonu kontaktowego)	Starostwo powiatowe w Kluczborku. wydział ROŚ
13	Adres elektroniczny zawierający odnośnik do dokumentu	
14	Informacja, czy dokument jest ostateczny	Nie
15	Numery kart innych dokumentów w sprawie	
16	Data zamieszczenia danych o dokumencie w wykazie	2020-06-16
17	Zastrzeżenia dotyczące nieudostępniania informacji	
18	Uwagi	Usunięcie 3 szt. drzew z gatunku jarząb pospolity o obwodach pni na wysokości 1,3 m: dwupniowy ze złomem 35 cm, 45 cm, 70 cm rosnących na działce nr 493 k.m. 7 obręb Wołczyn stanowiącej pas publicznej drogi gminnej - ul. Waryńskiego. Ustalić termin usunięcia drzew do 31 grudnia 2021 roku. Nie naliczać opłaty.

Formularz N - karta informacyjna dla dokumentów od listopada 2010r

	Wszystkie dokumenty od listopada 2010r	
1	Numer karty / rok	54/2020
2	Rodzaj dokumentu	Decyzja
3	Temat dokumentu	Ochrona zwierząt oraz roślin
4	Nazwa dokumentu	zezwolecie na usunięcie 1 z 3 drzew
5	Zakres przedmiotowy (opis)	3 lipy w Komorznie
6	Obszar, którego dokument dotyczy	1604045 - Wołczyn - obszar wiejski
7	Znak sprawy	ROŚ.613.34.2020
8	Dokument wytworzył	Magdalena Godzwon
9	Data dokumentu	2020-06-10
10	Dokument zatwierdził	
11	Data zatwierdzenia dokumentu	
12	Miejsce przechowywania (nazwa instytucji, nazwa komórki organizacyjnej, numer pokoju, numer telefonu kontaktowego)	Starostwo powiatowe w Kluczborku, wydział ROŚ
13	Adres elektroniczny zawierający odnośnik do dokumentu	
14	Informacja, czy dokument jest ostateczny	Nie
15	Numery kart innych dokumentów w sprawie	51/2020
16	Data zamieszczenia danych o dokumencie w wykazie	2020-07-08
17	Zastrzeżenia dotyczące nieudostępniania informacji	
18	Uwagi	usunięcie 1 drzewa z gatunku lipa drobnolistna o obwodzie pnia na wys. 130 cm: 198 cm, rosnącego na działce nr 176/5 k.m. 5 obręb Komorzno, stanowiącej teren świetlicy wiejskiej w centralnej części placu. Termin usunięcia drzewa - do 31 grudnia 2021r. Nie naliczać opłaty za usunięcie

Formularz N - karta informacyjna dla dokumentów od listopada 2010r

	Wszystkie dokumenty od listopada 2010r	
1	Numer karty / rok	55/2020
2	Rodzaj dokumentu	Decyzja
3	Temat dokumentu	Ochrona zwierząt oraz roślin
4	Nazwa dokumentu	zezwolenie na usunięcie drzew i nasadzenia zastępcze
5	Zakres przedmiotowy (opis)	10 lip na ul. Traugutta w Wołczynie
6	Obszar, którego dokument dotyczy	1604044 - Wołczyn - miasto
7	Znak sprawy	ROŚ.613.47.2020
8	Dokument wytworzył	Magdalena Godzwon
9	Data dokumentu	2020-06-25
10	Dokument zatwierdził	
11	Data zatwierdzenia dokumentu	
12	Miejsce przechowywania (nazwa instytucji, nazwa komórki organizacyjnej, numer pokoju, numer telefonu kontaktowego)	Starostwo powiatowe w Kluczborku, wydział ROŚ
13	Adres elektroniczny zawierający odnośnik do dokumentu	
14	Informacja, czy dokument jest ostateczny	Nie
15	Numery kart innych dokumentów w sprawie	33/2020
16	Data zamieszczenia danych o dokumencie w wykazie	2020-07-08
17	Zastrzeżenia dotyczące nieudostępniania informacji	
18	Uwagi	<p>Usunięcie 10 drzew z gatunku lipa drobnolistna o obwodach pni na wys. 130 cm: 80 cm, 265 cm, 85 cm, 107 cm, 93 cm, 284 cm, 85 cm, 75 cm, 273 cm, 291 cm, rosnących na działce nr 42 k.m. 2 obręb Wołczyn, stanowiącej publiczną drogę gminną nr 100432O - ul. Traugutta.</p> <p>Termin usunięcia drzew wymienionych w punkcie 1 do 31 października 2021r.</p> <p>Nie naliczać opłaty za usunięcie drzew</p> <p>Gmina Wołczyn dokona nasadzenia zastępcze w liczbie 20 drzew czereśni ptasiej o obwodzie pnia na wysokości 100 cm - nie mniejszym niż 5 cm na działce nr 438 k.m. 6 w Skalągach na granicy z drogą do dnia 30.04.2021r.</p>

Formularz N - karta informacyjna dla dokumentów od listopada 2010r

	Wszystkie dokumenty od listopada 2010r	
1	Numer karty / rok	64/2020
2	Rodzaj dokumentu	Wniosek o wydanie decyzji
3	Temat dokumentu	Ochrona zwierząt oraz roślin
4	Nazwa dokumentu	wnisek o wydanie zezwolenia na usunięcie drzew
5	Zakres przedmiotowy (opis)	3 szt. drzew w Wierzbicy Dolnej
6	Obszar, którego dokument dotyczy	1604045 - Wołczyn - obszar wiejski
7	Znak sprawy	ROŚ.613.54.2020
8	Dokument wytworzył	Wacław Wnetrzak
9	Data dokumentu	2020-06-25
10	Dokument zatwierdził	
11	Data zatwierdzenia dokumentu	
12	Miejsce przechowywania (nazwa instytucji, nazwa komórki organizacyjnej, numer pokoju, numer telefonu kontaktowego)	Starostwo Powiatowe w Kluczborku, Wydział ROŚ
13	Adres elektroniczny zawierający odnośnik do dokumentu	
14	Informacja, czy dokument jest ostateczny	Nie
15	Numery kart innych dokumentów w sprawie	82/2020
16	Data zamieszczenia danych o dokumencie w wykazie	2020-07-23
17	Zastrzeżenia dotyczące nieudostępniania informacji	
18	Uwagi	3 szt. drzew z gatunku Lipa drobnolistna o obwodach pni na wys. 130 cm wynoszących: 180, 172, 243 [cm], rosnących na działce nr 237/7, ark. m. 1 w Wierzbicy Dolnej (boisko sportowe)

Formularz N - karta informacyjna dla dokumentów od listopada 2010r

	Wszystkie dokumenty od listopada 2010r	
1	Numer karty / rok	65/2020
2	Rodzaj dokumentu	Wniosek o wydanie decyzji
3	Temat dokumentu	Ochrona zwierząt oraz roślin
4	Nazwa dokumentu	Wniosek o wydanie zezwolenia na usunięcie drzew
5	Zakres przedmiotowy (opis)	2 szt. drzew w Rożnowie
6	Obszar, którego dokument dotyczy	1604045 - Wołczyn - obszar wiejski
7	Znak sprawy	ROŚ.613.55.2020
8	Dokument wytworzył	Wacław Wnetrzak
9	Data dokumentu	2020-06-30
10	Dokument zatwierdził	
11	Data zatwierdzenia dokumentu	
12	Miejsce przechowywania (nazwa instytucji, nazwa komórki organizacyjnej, numer pokoju, numer telefonu kontaktowego)	Starostwo Powiatowe w Kluczborku, Wydział ROŚ
13	Adres elektroniczny zawierający odnośnik do dokumentu	
14	Informacja, czy dokument jest ostateczny	Nie
15	Numery kart innych dokumentów w sprawie	83/2020
16	Data zamieszczenia danych o dokumencie w wykazie	2020-07-23
17	Zastrzeżenia dotyczące nieudostępniania informacji	
18	Uwagi	Usunięcie 2 szt drzew o obwodach pni na wysokości 130 cm, z gatunków: - kasztanowiec zwyczajny (1 szt.) - 76 cm, - klon zwyczajny (1 szt.) - 243 cm. rosnących w Rożnowie na działce nr 264/8, ark. m. 1 (park gminny)

Formularz N - karta informacyjna dla dokumentów od listopada 2010r

	Wszystkie dokumenty od listopada 2010r	
1	Numer karty / rok	66/2020
2	Rodzaj dokumentu	Wniosek o wydanie decyzji
3	Temat dokumentu	Ochrona zwierząt oraz roślin
4	Nazwa dokumentu	Wniosek o wydanie zezwolenia na usunięcie drzew
5	Zakres przedmiotowy (opis)	3 szt. drzew z gat. wierzba iwa
6	Obszar, którego dokument dotyczy	1604045 - Wołczyn - obszar wiejski
7	Znak sprawy	ROŚ.613.56.2020
8	Dokument wytworzył	Wacław Wnetrzak
9	Data dokumentu	2020-07-03
10	Dokument zatwierdził	
11	Data zatwierdzenia dokumentu	
12	Miejsce przechowywania (nazwa instytucji, nazwa komórki organizacyjnej, numer pokoju, numer telefonu kontaktowego)	Starostwo Powiatowe w Kluczborku, Wydział ROŚ
13	Adres elektroniczny zawierający odnośnik do dokumentu	
14	Informacja, czy dokument jest ostateczny	Nie
15	Numery kart innych dokumentów w sprawie	
16	Data zamieszczenia danych o dokumencie w wykazie	2020-07-23
17	Zastrzeżenia dotyczące nieudostępniania informacji	
18	Uwagi	usunięcie 3 szt. drzew z gatunku wierzba iwa, o obwodach pni na wys. 130 cm wyboszących: 307, 183, 241 [cm], rosnących w Wołczynie na działce nr 53/3, ark. m. 2

Formularz N - karta informacyjna dla dokumentów od listopada 2010r

	Wszystkie dokumenty od listopada 2010r	
1	Numer karty / rok	75/2020
2	Rodzaj dokumentu	Wniosek o wydanie decyzji
3	Temat dokumentu	Ochrona zwierząt oraz roślin
4	Nazwa dokumentu	o zezwolenie na usunięcie drzew
5	Zakres przedmiotowy (opis)	jesion w Rożnowie
6	Obszar, którego dokument dotyczy	1604045 - Wołczyn - obszar wiejski
7	Znak sprawy	ROŚ.613.70.2020
8	Dokument wytworzył	Magdalena Godzwon
9	Data dokumentu	2020-08-21
10	Dokument zatwierdził	
11	Data zatwierdzenia dokumentu	
12	Miejsce przechowywania (nazwa instytucji, nazwa komórki organizacyjnej, numer pokoju, numer telefonu kontaktowego)	Starostwo powiatowe w Kluczborku, wydział ROŚ
13	Adres elektroniczny zawierający odnośnik do dokumentu	
14	Informacja, czy dokument jest ostateczny	Nie
15	Numery kart innych dokumentów w sprawie	134/2020
16	Data zamieszczenia danych o dokumencie w wykazie	2020-09-28
17	Zastrzeżenia dotyczące nieudostępniania informacji	
18	Uwagi	jesion wyniosłu z drogi gminnej publicznej na działce nr 334 k.m. 3 obręb Rożnów z uwagi na zły stan i remont drogi

Formularz N - karta informacyjna dla dokumentów od listopada 2010r

	Wszystkie dokumenty od listopada 2010r	
1	Numer karty / rok	76/2020
2	Rodzaj dokumentu	Wniosek o wydanie decyzji
3	Temat dokumentu	Ochrona zwierząt oraz roślin
4	Nazwa dokumentu	o zezwolenie na usunięcie drzew
5	Zakres przedmiotowy (opis)	17 szt. w Wierzbicy Górnej
6	Obszar, którego dokument dotyczy	1604045 - Wołczyn - obszar wiejski
7	Znak sprawy	ROŚ.613.71.2020
8	Dokument wytworzył	Magdalena Godzwon
9	Data dokumentu	2020-08-19
10	Dokument zatwierdził	
11	Data zatwierdzenia dokumentu	
12	Miejsce przechowywania (nazwa instytucji, nazwa komórki organizacyjnej, numer pokoju, numer telefonu kontaktowego)	Starostwo powiatowe w Kluczborku, wydział ROŚ
13	Adres elektroniczny zawierający odnośnik do dokumentu	
14	Informacja, czy dokument jest ostateczny	Nie
15	Numery kart innych dokumentów w sprawie	109/2020
16	Data zamieszczenia danych o dokumencie w wykazie	2020-09-28
17	Zastrzeżenia dotyczące nieudostępniania informacji	
18	Uwagi	drzewa usuwane z okolic stawu gminnego na działce nr 176/10 k.m. 6 obręb Wierzbica Górna

Formularz N - karta informacyjna dla dokumentów od listopada 2010r

	Wszystkie dokumenty od listopada 2010r	
1	Numer karty / rok	77/2020
2	Rodzaj dokumentu	Wniosek o wydanie decyzji
3	Temat dokumentu	Ochrona zwierząt oraz roślin
4	Nazwa dokumentu	o zezwolenie na usunięcie drzewa
5	Zakres przedmiotowy (opis)	robinia w Wierzbicy Dolnej
6	Obszar, którego dokument dotyczy	1604045 - Wołczyn - obszar wiejski
7	Znak sprawy	ROŚ.613.72.2020
8	Dokument wytworzył	Magdalena Godzwon
9	Data dokumentu	2020-08-19
10	Dokument zatwierdził	
11	Data zatwierdzenia dokumentu	
12	Miejsce przechowywania (nazwa instytucji, nazwa komórki organizacyjnej, numer pokoju, numer telefonu kontaktowego)	Starostwo powiatowe w Kluczborku, wydział ROŚ
13	Adres elektroniczny zawierający odnośnik do dokumentu	
14	Informacja, czy dokument jest ostateczny	Nie
15	Numery kart innych dokumentów w sprawie	101/2020
16	Data zamieszczenia danych o dokumencie w wykazie	2020-09-28
17	Zastrzeżenia dotyczące nieudostępniania informacji	
18	Uwagi	robinia na rowie melioracyjnym na działce nr 541 k.m. 1 w Wierzbicy Dolnej

Formularz N - karta informacyjna dla dokumentów od listopada 2010r

	Wszystkie dokumenty od listopada 2010r	
1	Numer karty / rok	78/2020
2	Rodzaj dokumentu	Wniosek o wydanie decyzji
3	Temat dokumentu	Ochrona zwierząt oraz roślin
4	Nazwa dokumentu	o wydanie zezwolenia na usunięcie drzew
5	Zakres przedmiotowy (opis)	2 drzewa w Krzywiczynach
6	Obszar, którego dokument dotyczy	1604045 - Wołczyn - obszar wiejski
7	Znak sprawy	ROŚ.613.73.2020
8	Dokument wytworzył	Magdalena Godzwon
9	Data dokumentu	2020-08-19
10	Dokument zatwierdził	
11	Data zatwierdzenia dokumentu	
12	Miejsce przechowywania (nazwa instytucji, nazwa komórki organizacyjnej, numer pokoju, numer telefonu kontaktowego)	Starostwo powiatowe w Kluczborku, wydział ROŚ
13	Adres elektroniczny zawierający odnośnik do dokumentu	
14	Informacja, czy dokument jest ostateczny	Nie
15	Numery kart innych dokumentów w sprawie	108/2020
16	Data zamieszczenia danych o dokumencie w wykazie	2020-09-28
17	Zastrzeżenia dotyczące nieudostępniania informacji	
18	Uwagi	dąb szypułkowy i lipa drobnolistna na terenie świetlicy w Krzywiczynach dz. nr 238 k.n. 2

Formularz N - karta informacyjna dla dokumentów od listopada 2010r

	Wszystkie dokumenty od listopada 2010r	
1	Numer karty / rok	82/2020
2	Rodzaj dokumentu	Decyzja
3	Temat dokumentu	Ochrona zwierząt oraz roślin
4	Nazwa dokumentu	zezwojenie na usunięcie 3 szt. drzew
5	Zakres przedmiotowy (opis)	3 szt. lip drobnolistnych w Wierzbicy Dolnej
6	Obszar, którego dokument dotyczy	1604045 - Wołczyn - obszar wiejski
7	Znak sprawy	ROŚ.613.54.2020
8	Dokument wytworzył	Wacław Wnetrzak
9	Data dokumentu	2020-07-30
10	Dokument zatwierdził	
11	Data zatwierdzenia dokumentu	
12	Miejsce przechowywania (nazwa instytucji, nazwa komórki organizacyjnej, numer pokoju, numer telefonu kontaktowego)	Starostwo Powiatowe w Kluczborku, Wydział ROŚ
13	Adres elektroniczny zawierający odnośnik do dokumentu	
14	Informacja, czy dokument jest ostateczny	Nie
15	Numery kart innych dokumentów w sprawie	64/2020
16	Data zamieszczenia danych o dokumencie w wykazie	2020-09-28
17	Zastrzeżenia dotyczące nieudostępniania informacji	
18	Uwagi	udzielono zezwolenia na usunięcie 3 szt. drzew z gatunku lipa drobnolistna, o obwodach pni na wysokości 130 cm, wynoszących: 180, 172, 243 [cm], rosnących w Wierzbicy Dolnej, na działce nr 237/7, ark. m. 1 (boisko sportowe). Ustalono termin usunięcia drzew - do 31.12.2021 r. i nie naliczono opłaty za usunięcie ww. drzew

Formularz N - karta informacyjna dla dokumentów od listopada 2010r

	Wszystkie dokumenty od listopada 2010r	
1	Numer karty / rok	83/2020
2	Rodzaj dokumentu	Decyzja
3	Temat dokumentu	Ochrona zwierząt oraz roślin
4	Nazwa dokumentu	zezwolecie na usuniecie 2 szt. drzew
5	Zakres przedmiotowy (opis)	2 szt. drzew w Rożnowie
6	Obszar, którego dokument dotyczy	1604045 - Wołczyn - obszar wiejski
7	Znak sprawy	ROŚ.613.55.2020
8	Dokument wytworzył	Waclaw Wnetrzak
9	Data dokumentu	2020-07-31
10	Dokument zatwierdził	
11	Data zatwierdzenia dokumentu	
12	Miejsce przechowywania (nazwa instytucji, nazwa komórki organizacyjnej, numer pokoju, numer telefonu kontaktowego)	Starostwo Powiatowe w Kluczborku, Wydział ROŚ
13	Adres elektroniczny zawierający odnośnik do dokumentu	
14	Informacja, czy dokument jest ostateczny	Nie
15	Numery kart innych dokumentów w sprawie	65/2020
16	Data zamieszczenia danych o dokumencie w wykazie	2020-09-28
17	Zastrzeżenia dotyczące nieudostępniania informacji	
18	Uwagi	udzielono zezwolenia na usunięcie 2 szt drzew z nieruchomości stanowiącej własność Gminy Wołczyn, o obwodach pni na wysokości 130 cm, z gatunków: - kasztanowiec zwyczajny (1 szt.): 76 [cm], - klon zwyczajny (1 szt.): 243 [cm], rosnących w Rożnowie, gm. Wołczyn, na działce nr 264/8, ark. m. 1 (park gminny). Termin usunięcia drzew - do 31.12.2021 r. Naliczono opłatę za usunięcie drzew w kwocie 8202 zł, która odroczone na okres trzech lat od dnia wykonania nasadzeń zastępczych w ilości 2 szt. drzew.

Formularz N - karta informacyjna dla dokumentów od listopada 2010r

	Wszystkie dokumenty od listopada 2010r	
1	Numer karty / rok	84/2020
2	Rodzaj dokumentu	Decyzja
3	Temat dokumentu	Ochrona zwierząt oraz roślin
4	Nazwa dokumentu	zezwole nie na usunięcie 3 szt. drzew w Wołczy nie
5	Zakres przedmiotowy (opis)	3 szt. drzew w Wołczy nie
6	Obszar, którego dokument dotyczy	1604044 - Wołczyn - miasto
7	Znak sprawy	ROŚ. 613.56.2020
8	Dokument wy tworzył	Wacław Wnetrzak
9	Data dokumentu	2020-07-30
10	Dokument zatwierdził	
11	Data zatwierdzenia dokumentu	
12	Miejsce przechowywania (nazwa instytucji, nazwa komórki organizacyjnej, numer pokoju, numer telefonu kontaktowego)	Starostwo Powiatowe w Kluczborku, Wydział ROŚ
13	Adres elektroniczny zawierający odnośnik do dokumentu	
14	Informacja, czy dokument jest ostateczny	Nie
15	Numery kart innych dokumentów w sprawie	
16	Data zamieszczenia danych o dokumencie w wykazie	2020-09-28
17	Zastrzeżenia dotyczące nieudostępniania informacji	
18	Uwagi	udzielono zezwole nia na usunięcie 3 szt. drzew z gatunku wierzba iwa, o obwodach pni na wysokości 130 cm, wynoszących: 207, 183, 241 [cm], rosnących w Wołczy nie, na działce nr 53/3, ark. m. 2 (teren przy ogródkach działkowych). Termin usunie cia do 31.12.2021 r. Nie naliczono opłaty za usunie cie drzew.

Formularz N - karta informacyjna dla dokumentów od listopada 2010r

	Wszystkie dokumenty od listopada 2010r	
1	Numer karty / rok	101/2020
2	Rodzaj dokumentu	Decyzja
3	Temat dokumentu	Ochrona zwierząt oraz roślin
4	Nazwa dokumentu	Zezwolenie na usunięcie drzewa
5	Zakres przedmiotowy (opis)	robinia z rowu melioracyjnego w Wierzbicy Dolnej
6	Obszar, którego dokument dotyczy	1604045 - Wołczyn - obszar wiejski
7	Znak sprawy	ROŚ.613.72.2020
8	Dokument wytworzył	Magdalena Godzwon
9	Data dokumentu	2020-09-18
10	Dokument zatwierdził	
11	Data zatwierdzenia dokumentu	
12	Miejsce przechowywania (nazwa instytucji, nazwa komórki organizacyjnej, numer pokoju, numer telefonu kontaktowego)	Starostwo powiatowe w Kluczborku, wydział ROŚ
13	Adres elektroniczny zawierający odnośnik do dokumentu	
14	Informacja, czy dokument jest ostateczny	Nie
15	Numery kart innych dokumentów w sprawie	77/2020
16	Data zamieszczenia danych o dokumencie w wykazie	2020-09-28
17	Zastrzeżenia dotyczące nieudostępniania informacji	
18	Uwagi	usunięcie robinii akacjowej, o obwodzie pnia na wys. 1,3 m: 209 cm, rosnącej na działce nr 541 k.m. 1 obręb Wierzbica Dolna, stanowiącej gminny rów melioracyjny. Termin usunięcia drzewa- do 31 grudnia 2021r. Nie naliczono opłaty za usunięcie

Formularz N - karta informacyjna dla dokumentów od listopada 2010r

	Wszystkie dokumenty od listopada 2010r	
1	Numer karty / rok	108/2020
2	Rodzaj dokumentu	Decyzja
3	Temat dokumentu	Ochrona zwierząt oraz roślin
4	Nazwa dokumentu	zezwole nie na usunięcie drzew
5	Zakres przedmiotowy (opis)	2 drzewa w Krzywiczynach
6	Obszar, którego dokument dotyczy	1604045 - Wołczyn - obszar wiejski
7	Znak sprawy	ROŚ.613.73.2020
8	Dokument wy tworzył	Magdalena Godzwon
9	Data dokumentu	2020-09-21
10	Dokument zatwierdził	
11	Data zatwierdzenia dokumentu	
12	Miejsce przechowywania (nazwa instytucji, nazwa komórki organizacyjnej, numer pokoju, numer telefonu kontaktowego)	Starostwo powiatowe w Kluczborku, wydział ROŚ
13	Adres elektroniczny zawierający odnośnik do dokumentu	
14	Informacja, czy dokument jest ostateczny	Nie
15	Numery kart innych dokumentów w sprawie	78/2020
16	Data zamieszczenia danych o dokumencie w wykazie	2020-09-28
17	Zastrzeżenia dotyczące nieudostępniania informacji	
18	Uwagi	usunięcie 2 drzew z gatunków i o obwodach pni na wys. 130 cm: - kasztanowiec pospolity - 196 cm, - lipa drobnolistna - 220 cm rosnących na działce nr 238 k.m. 2 obręb Krzywiczyny, stanowiącej teren świetlicy wiejskiej. Termin usunięcia drzew do 31.12.2021r. Nie naliczono opłaty za usunięcie

Formularz N - karta informacyjna dla dokumentów od listopada 2010r

	Wszystkie dokumenty od listopada 2010r	
1	Numer karty / rok	109/2020
2	Rodzaj dokumentu	Decyzja
3	Temat dokumentu	Ochrona zwierząt oraz roślin
4	Nazwa dokumentu	zezwole nie na usunięcie drzew
5	Zakres przedmiotowy (opis)	17 drzew w Wierzbicy Górnej
6	Obszar, którego dokument dotyczy	1604045 - Wołczyn - obszar wiejski
7	Znak sprawy	ROŚ.613.71.2020
8	Dokument wytworzył	Magdalena Godzwon
9	Data dokumentu	2020-09-22
10	Dokument zatwierdził	
11	Data zatwierdzenia dokumentu	
12	Miejsce przechowywania (nazwa instytucji, nazwa komórki organizacyjnej, numer pokoju, numer telefonu kontaktowego)	Starostwo powiatowe w Kluczborku, wydział ROŚ
13	Adres elektroniczny zawierający odnośnik do dokumentu	
14	Informacja, czy dokument jest ostateczny	Nie
15	Numery kart innych dokumentów w sprawie	76/2020
16	Data zamieszczenia danych o dokumencie w wykazie	2020-09-28
17	Zastrzeżenia dotyczące nieudostępniania informacji	
18	Uwagi	usunięcie 17 drzew z gatunków i o obwodach pni na wys. 1,3 m: - 1 szt. świerk zwyczajny 96 cm, - 16 szt. wierzba iwa - 68 cm, 74 cm, 81 cm, 80 cm, 72 cm, 80 cm, 76 cm, 132 cm, 139 cm, 132 cm, 164 cm, 104 cm, 98 cm, 81 cm, 102 cm, 94 cm rosnących na działce nr 176/10 k.m. 6 obręb Wierzbica Górna stanowiącej staw gminny wraz z odcinkiem rowu melioracyjnego. Termin usunięcia drzew - do 31 grudnia 2021r. Nie naliczono opłaty za usunięcie

Formularz N - karta informacyjna dla dokumentów od listopada 2010r

	Wszystkie dokumenty od listopada 2010r	
1	Numer karty / rok	110/2020
2	Rodzaj dokumentu	Wniosek o wydanie decyzji
3	Temat dokumentu	Ochrona zwierząt oraz roślin
4	Nazwa dokumentu	o wydanie zezwolenia na usunięcie drzew
5	Zakres przedmiotowy (opis)	3 modrzewie w Wołczynie przy przedszkolu
6	Obszar, którego dokument dotyczy	1604044 - Wołczyn - miasto
7	Znak sprawy	ROŚ.613.89.2020
8	Dokument wytworzył	Magdalena Godzwon
9	Data dokumentu	2020-09-18
10	Dokument zatwierdził	
11	Data zatwierdzenia dokumentu	
12	Miejsce przechowywania (nazwa instytucji, nazwa komórki organizacyjnej, numer pokoju, numer telefonu kontaktowego)	Starostwo powiatowe w Kluczborku wydział ROŚ
13	Adres elektroniczny zawierający odnośnik do dokumentu	
14	Informacja, czy dokument jest ostateczny	Nie
15	Numery kart innych dokumentów w sprawie	
16	Data zamieszczenia danych o dokumencie w wykazie	2020-09-28
17	Zastrzeżenia dotyczące nieudostępniania informacji	
18	Uwagi	3 modrzewie na terenie przedszkola w Wołczynie działka nr 255/1 ze względu na zagrożenie bezpieczeństwa

Formularz N - karta informacyjna dla dokumentów od listopada 2010r

	Wszystkie dokumenty od listopada 2010r	
1	Numer karty / rok	111/2020
2	Rodzaj dokumentu	Wniosek o wydanie decyzji
3	Temat dokumentu	Ochrona zwierząt oraz roślin
4	Nazwa dokumentu	o wydanie zezwolenia na usunięcie drzew
5	Zakres przedmiotowy (opis)	2 lipy w Wołczynie na terenie zieleni
6	Obszar, którego dokument dotyczy	1604044 - Wołczyn - miasto
7	Znak sprawy	ROŚ.613.90.2020
8	Dokument wytworzył	Magdalena Godzwon
9	Data dokumentu	2020-09-16
10	Dokument zatwierdził	
11	Data zatwierdzenia dokumentu	
12	Miejsce przechowywania (nazwa instytucji, nazwa komórki organizacyjnej, numer pokoju, numer telefonu kontaktowego)	Starostwo powiatowe w Kluczborku, wydział ROŚ
13	Adres elektroniczny zawierający odnośnik do dokumentu	
14	Informacja, czy dokument jest ostateczny	Nie
15	Numery kart innych dokumentów w sprawie	166/2020
16	Data zamieszczenia danych o dokumencie w wykazie	2020-09-28
17	Zastrzeżenia dotyczące nieudostępniania informacji	
18	Uwagi	lipy drobnolistne rosną na działce nr 646/5 k.m. 8 w Wołczynie w sąsiedztwie ul. Namysłowskiej z powodu zagrożenia bezpieczeństwa

Formularz N - karta informacyjna dla dokumentów od listopada 2010r

	Wszystkie dokumenty od listopada 2010r	
1	Numer karty / rok	121/2020
2	Rodzaj dokumentu	Wniosek o wydanie decyzji
3	Temat dokumentu	Ochrona zwierząt oraz roślin
4	Nazwa dokumentu	o wydanie zezwolenia na usunięcie drzew
5	Zakres przedmiotowy (opis)	klon przy korcie w Wołczynie
6	Obszar, którego dokument dotyczy	1604044 - Wołczyn - miasto
7	Znak sprawy	ROŚ.613.96.2020
8	Dokument wytworzył	Magdalena Godzwon
9	Data dokumentu	2020-10-07
10	Dokument zatwierdził	
11	Data zatwierdzenia dokumentu	
12	Miejsce przechowywania (nazwa instytucji, nazwa komórki organizacyjnej, numer pokoju, numer telefonu kontaktowego)	Starostwo powiatowe w Kluczborku, wydział ROŚ
13	Adres elektroniczny zawierający odnośnik do dokumentu	
14	Informacja, czy dokument jest ostateczny	Nie
15	Numery kart innych dokumentów w sprawie	157/2020
16	Data zamieszczenia danych o dokumencie w wykazie	2020-11-06
17	Zastrzeżenia dotyczące nieudostępniania informacji	
18	Uwagi	usunięcie drzewa z gatunku klon zwyczajny o obwodzie pnia na wysokości 1,3 m: 190 cm, rosnącego na działce nr 258 k.m. 3 obręb Wołczyn na terenie kortów tenisowych

Formularz N - karta informacyjna dla dokumentów od listopada 2010r

	Wszystkie dokumenty od listopada 2010r	
1	Numer karty / rok	122/2020
2	Rodzaj dokumentu	Wniosek o wydanie decyzji
3	Temat dokumentu	Ochrona zwierząt oraz roślin
4	Nazwa dokumentu	o wydanie zezwolenia na usunięcie drzew
5	Zakres przedmiotowy (opis)	10 drzew i 0,07 ha krzewów w Krzywiczynach
6	Obszar, którego dokument dotyczy	1604045 - Wołczyn - obszar wiejski
7	Znak sprawy	ROŚ.613.99.2020
8	Dokument wytworzył	Magdalena Godzwon
9	Data dokumentu	2020-10-12
10	Dokument zatwierdził	
11	Data zatwierdzenia dokumentu	
12	Miejsce przechowywania (nazwa instytucji, nazwa komórki organizacyjnej, numer pokoju, numer telefonu kontaktowego)	Starostwo powiatowe w KLuczboroku
13	Adres elektroniczny zawierający odnośnik do dokumentu	
14	Informacja, czy dokument jest ostateczny	Nie
15	Numery kart innych dokumentów w sprawie	191/2020
16	Data zamieszczenia danych o dokumencie w wykazie	2020-11-06
17	Zastrzeżenia dotyczące nieudostępniania informacji	
18	Uwagi	7 szt. topola osika, 3 szt. brzoza brodawkowata, 0,07 ha krzewów wierzby i czeremchy na działce nr 30/3 k.m. 5 Krzywiczyny; działka stanowi zarośnięty staw

Formularz N - karta informacyjna dla dokumentów od listopada 2010r

	Wszystkie dokumenty od listopada 2010r	
1	Numer karty / rok	123/2020
2	Rodzaj dokumentu	Wniosek o wydanie decyzji
3	Temat dokumentu	Ochrona zwierząt oraz roślin
4	Nazwa dokumentu	o wydanie zezwolenia na usunięcie drzew
5	Zakres przedmiotowy (opis)	2 dęby w Wołczynie
6	Obszar, którego dokument dotyczy	1604044 - Wołczyn - miasto
7	Znak sprawy	ROŚ.613.100.2020
8	Dokument wytworzył	Magdalena Godzwon
9	Data dokumentu	2020-10-15
10	Dokument zatwierdził	
11	Data zatwierdzenia dokumentu	
12	Miejsce przechowywania (nazwa instytucji, nazwa komórki organizacyjnej, numer pokoju, numer telefonu kontaktowego)	Starostwo powiatowe w Kluczborku, wydział ROŚ
13	Adres elektroniczny zawierający odnośnik do dokumentu	
14	Informacja, czy dokument jest ostateczny	Nie
15	Numery kart innych dokumentów w sprawie	176/2020
16	Data zamieszczenia danych o dokumencie w wykazie	2020-11-06
17	Zastrzeżenia dotyczące nieudostępniania informacji	
18	Uwagi	2 dęby szypułkowe z działki nr 944 k.m. 3 w Wołczynie

Formularz N - karta informacyjna dla dokumentów od listopada 2010r

	Wszystkie dokumenty od listopada 2010r	
1	Numer karty / rok	124/2020
2	Rodzaj dokumentu	Wniosek o wydanie decyzji
3	Temat dokumentu	Ochrona zwierząt oraz roślin
4	Nazwa dokumentu	o wydanie zezwolenia na usunięcie drzew
5	Zakres przedmiotowy (opis)	2 drzewa na cmentarzu komunalnym w Wołczynie
6	Obszar, którego dokument dotyczy	1604044 - Wołczyn - miasto
7	Znak sprawy	ROŚ.613,101,2020
8	Dokument wytworzył	Magdalena Godzwon
9	Data dokumentu	2020-10-13
10	Dokument zatwierdził	
11	Data zatwierdzenia dokumentu	
12	Miejsce przechowywania (nazwa instytucji, nazwa komórki organizacyjnej, numer pokoju, numer telefonu kontaktowego)	Starostwo powiatowe w Kluczborku, wydział ROŚ
13	Adres elektroniczny zawierający odnośnik do dokumentu	
14	Informacja, czy dokument jest ostateczny	Nie
15	Numery kart innych dokumentów w sprawie	
16	Data zamieszczenia danych o dokumencie w wykazie	2020-11-06
17	Zastrzeżenia dotyczące nieudostępniania informacji	
18	Uwagi	cis i wiąz na działce nr 74 k.m. 2 w Wołczynie - cmentarz komunalny

Formularz N - karta informacyjna dla dokumentów od listopada 2010r

	Wszystkie dokumenty od listopada 2010r	
1	Numer karty / rok	125/2020
2	Rodzaj dokumentu	Wniosek o wydanie decyzji
3	Temat dokumentu	Ochrona zwierząt oraz roślin
4	Nazwa dokumentu	o wydanie zezwolenia na usunięcie drzew
5	Zakres przedmiotowy (opis)	6 drzew przy PGKiM w Wołczynie
6	Obszar, którego dokument dotyczy	1604044 - Wołczyn - miasto
7	Znak sprawy	ROŚ.613.98.2020
8	Dokument wytworzył	Magdalena Godzwon
9	Data dokumentu	2020-10-13
10	Dokument zatwierdził	
11	Data zatwierdzenia dokumentu	
12	Miejsce przechowywania (nazwa instytucji, nazwa komórki organizacyjnej, numer pokoju, numer telefonu kontaktowego)	Starostwo powiatowe w Kluczborku, wydział ROŚ
13	Adres elektroniczny zawierający odnośnik do dokumentu	
14	Informacja, czy dokument jest ostateczny	Nie
15	Numery kart innych dokumentów w sprawie	
16	Data zamieszczenia danych o dokumencie w wykazie	2020-11-06
17	Zastrzeżenia dotyczące nieudostępniania informacji	
18	Uwagi	3 klony zwyczajne, jesion wyniosły, lipa drobnolistna, daglezia z działki nr 655 k.m. 8 w Wołczynie

Formularz N - karta informacyjna dla dokumentów od listopada 2010r

	Wszystkie dokumenty od listopada 2010r	
1	Numer karty / rok	126/2020
2	Rodzaj dokumentu	Wniosek o wydanie decyzji
3	Temat dokumentu	Ochrona zwierząt oraz roślin
4	Nazwa dokumentu	o wydanie zezwolenia na usunięcie drzew
5	Zakres przedmiotowy (opis)	drzewo w Wołczynie (park przy PKP)
6	Obszar, którego dokument dotyczy	1604044 - Wołczyn - miasto
7	Znak sprawy	ROŚ.613.102.2020
8	Dokument wytworzył	Magdalena Godzwon
9	Data dokumentu	2020-10-13
10	Dokument zatwierdził	
11	Data zatwierdzenia dokumentu	
12	Miejsce przechowywania (nazwa instytucji, nazwa komórki organizacyjnej, numer pokoju, numer telefonu kontaktowego)	Starostwo powiatowe w Kluczborku, wydział ROŚ
13	Adres elektroniczny zawierający odnośnik do dokumentu	
14	Informacja, czy dokument jest ostateczny	Nie
15	Numery kart innych dokumentów w sprawie	
16	Data zamieszczenia danych o dokumencie w wykazie	2020-11-06
17	Zastrzeżenia dotyczące nieudostępniania informacji	
18	Uwagi	lipa w parku przy PKP na działce nr 385 k.m. 7 w Wołczynie

Formularz N - karta informacyjna dla dokumentów od listopada 2010r

	Wszystkie dokumenty od listopada 2010r	
1	Numer karty / rok	134/2020
2	Rodzaj dokumentu	Decyzja
3	Temat dokumentu	Ochrona zwierząt oraz roślin
4	Nazwa dokumentu	zezwolecie na usunięcie drzewa
5	Zakres przedmiotowy (opis)	jesion w Rożnowie
6	Obszar, którego dokument dotyczy	1604044 - Wołczyn - miasto
7	Znak sprawy	ROŚ.613.70.2020
8	Dokument wytworzył	Magdalena Godzwon
9	Data dokumentu	2020-11-02
10	Dokument zatwierdził	
11	Data zatwierdzenia dokumentu	
12	Miejsce przechowywania (nazwa instytucji, nazwa komórki organizacyjnej, numer pokoju, numer telefonu kontaktowego)	Starostwo powiatowe w Kluczborku, wydział ROŚ
13	Adres elektroniczny zawierający odnośnik do dokumentu	
14	Informacja, czy dokument jest ostateczny	Nie
15	Numery kart innych dokumentów w sprawie	75/2020
16	Data zamieszczenia danych o dokumencie w wykazie	2020-11-06
17	Zastrzeżenia dotyczące nieudostępniania informacji	
18	Uwagi	usunięcie 1 drzewa z gatunku jesion wyniosły o obwodzie pnia na wys. 130 cm: 174 cm, rosnącego na działce nr 334 k.m. 3 obręb Rożnów, stanowiącej publiczną drogę gminną. Termin usunięcia drzewa do 30 kwietnia 2021r. Nie naliczono opłaty za usunięcie drzewa Gmina Wołczyn dokona nasadzeń zastępczych w liczbie 2 drzew gatunku lipa drobnolistna o obwodzie pnia na wysokości 100 cm - nie mniejszym niż 5 cm na działce nr 264/8 k.m. 1 w Rożnowie do dnia 30.05.2021r. O wykonaniu obowiązku należy powiadomić Starostę Kluczborskiego do dnia 31.06.2021r.

Formularz N - karta informacyjna dla dokumentów od listopada 2010r

	Wszystkie dokumenty od listopada 2010r	
1	Numer karty / rok	157/2020
2	Rodzaj dokumentu	Decyzja
3	Temat dokumentu	Ochrona zwierząt oraz roślin
4	Nazwa dokumentu	zezwoleńie na usunięcie drzewa
5	Zakres przedmiotowy (opis)	klon na korcie miejskim w Wołczynie
6	Obszar, którego dokument dotyczy	1604044 - Wołczyn - miasto
7	Znak sprawy	ROŚ.613.96.2020
8	Dokument wytworzył	Magdalena Godzwon
9	Data dokumentu	2020-11-12
10	Dokument zatwierdził	
11	Data zatwierdzenia dokumentu	
12	Miejsce przechowywania (nazwa instytucji, nazwa komórki organizacyjnej, numer pokoju, numer telefonu kontaktowego)	Starostwo powiatowe w Kluczborku, wydział ROŚ
13	Adres elektroniczny zawierający odnośnik do dokumentu	
14	Informacja, czy dokument jest ostateczny	Nie
15	Numery kart innych dokumentów w sprawie	121/2020
16	Data zamieszczenia danych o dokumencie w wykazie	2020-11-17
17	Zastrzeżenia dotyczące nieudostępniania informacji	
18	Uwagi	Usunięcie drzewa z gatunku klon zwyczajny o obwodzie pnia na wys. 130 cm: 190 cm, rosnącego na działce nr 258 k.m. 3 obręb Wołczyn przy korcie tenisowym, stanowiącej teren rekreacyjny. Termin usunięcia drzewa do 31.12.2021r. Nie naliczono opłaty za usunięcie drzewa

Formularz N - karta informacyjna dla dokumentów od listopada 2010r

	Wszystkie dokumenty od listopada 2010r	
1	Numer karty / rok	166/2020
2	Rodzaj dokumentu	Decyzja
3	Temat dokumentu	Ochrona zwierząt oraz roślin
4	Nazwa dokumentu	zezwoleńie na usunięcie drzew
5	Zakres przedmiotowy (opis)	2 lipy w Wołczynie
6	Obszar, którego dokument dotyczy	1604044 - Wołczyn - miasto
7	Znak sprawy	ROŚ.613.90.2020
8	Dokument wytworzył	Magdalena Godzwon
9	Data dokumentu	2020-12-01
10	Dokument zatwierdził	
11	Data zatwierdzenia dokumentu	
12	Miejsce przechowywania (nazwa instytucji, nazwa komórki organizacyjnej, numer pokoju, numer telefonu kontaktowego)	Starostwo powiatowe w Kluczborku, wydział ROŚ
13	Adres elektroniczny zawierający odnośnik do dokumentu	
14	Informacja, czy dokument jest ostateczny	Nie
15	Numery kart innych dokumentów w sprawie	111/2020
16	Data zamieszczenia danych o dokumencie w wykazie	2020-12-02
17	Zastrzeżenia dotyczące nieudostępniania informacji	
18	Uwagi	<p>Usunięcie 2 szt. drzew z gatunku lipa drobnolistna o obwodach pni na wys. 130 cm: 179 cm i 198 cm, rosnących na działce nr 646/5 k.m. 8 obręb Wołczyn, zielone tereny zurbanizowane miasta. Termin usunięcia drzew wymienionych w punkcie 1 - do 31 grudnia 2021 roku. Naliczono opłatę za usunięcie drzew 11 310 zł i nałożono obowiązek dokonania nasadzeń zastępczych w liczbie 4 szt. drzew z gatunku lipa drobnolistna o obwodach pni na wysokości 100 cm - nie mniejszych niż 5 cm na działce nr 646/5 k.m. 8 w Wołczynie do dnia 30.04.2021r. O wykonaniu obowiązku należy powiadomić Starostę Kluczborskiego do dnia 31.05.2021r. Odroczone termin uiszczenia opłaty za usunięcie drzew wymienionych w punkcie 3 decyzji na okres 3 lat od upływu terminu wskazanego na wykonanie nasadzeń zastępczych tj. do dnia 31.05.2024r.</p>

Formularz N - karta informacyjna dla dokumentów od listopada 2010r

	Wszystkie dokumenty od listopada 2010r	
1	Numer karty / rok	176/2020
2	Rodzaj dokumentu	Decyzja
3	Temat dokumentu	Ochrona zwierząt oraz roślin
4	Nazwa dokumentu	decyzja nr 1 zezwolenie na usunięcie drzewa
5	Zakres przedmiotowy (opis)	1 z 2 dębów w Wołczynie
6	Obszar, którego dokument dotyczy	1604044 - Wołczyn - miasto
7	Znak sprawy	ROŚ.613.100.2020
8	Dokument wytworzył	Magdalena Godzwon
9	Data dokumentu	2020-12-02
10	Dokument zatwierdził	
11	Data zatwierdzenia dokumentu	
12	Miejsce przechowywania (nazwa instytucji, nazwa komórki organizacyjnej, numer pokoju, numer telefonu kontaktowego)	Starostwo powiatowe w Kluczborku wydział ROŚ
13	Adres elektroniczny zawierający odnośnik do dokumentu	
14	Informacja, czy dokument jest ostateczny	Nie
15	Numery kart innych dokumentów w sprawie	123/2020
16	Data zamieszczenia danych o dokumencie w wykazie	2020-12-29
17	Zastrzeżenia dotyczące nieudostępniania informacji	
18	Uwagi	Usunięcie dębu szypułkowego o obwodzie pnia na wysokości 1,3 m - 50 cm, rosnącego na działce nr 944 k.m. 3 obręb Wołczyn, stanowiącej drogę gminną. Termin usunięcia drzewa do 31.12.2022 r. Nie naliczać opłaty za usunięcie drzewa

Formularz N - karta informacyjna dla dokumentów od listopada 2010r

	Wszystkie dokumenty od listopada 2010r	
1	Numer karty / rok	177/2020
2	Rodzaj dokumentu	Decyzja
3	Temat dokumentu	Ochrona zwierząt oraz roślin
4	Nazwa dokumentu	zezwole nie na usunięcie drzewa
5	Zakres przedmiotowy (opis)	cis i wiąz z cmentarza komunalnego
6	Obszar, którego dokument dotyczy	1604044 - Wołczyn - miasto
7	Znak sprawy	ROŚ.613.101.2020
8	Dokument wytworzył	Magdalena Godzwon
9	Data dokumentu	2020-12-02
10	Dokument zatwierdził	
11	Data zatwierdzenia dokumentu	
12	Miejsce przechowywania (nazwa instytucji, nazwa komórki organizacyjnej, numer pokoju, numer telefonu kontaktowego)	Starostwo powiatowe w Kluczborku, wydział ROŚ
13	Adres elektroniczny zawierający odnośnik do dokumentu	
14	Informacja, czy dokument jest ostateczny	Nie
15	Numery kart innych dokumentów w sprawie	
16	Data zamieszczenia danych o dokumencie w wykazie	2020-12-29
17	Zastrzeżenia dotyczące nieudostępniania informacji	
18	Uwagi	Usunięcie 2 szt. drzew z gatunków i o obwodach pni na wysokości 1,3 m: - cis pospolity : 89 cm, - wiąz górski: 114 cm, rosnących na działce nr 74 k.m. 2 obręb Wołczyn stanowiącej cmentarz komunalny. Termin usunięcia drzew wymienionych do 31.12.2021r. Nie naliczono opłaty za usunięcie drzew

Formularz N - karta informacyjna dla dokumentów od listopada 2010r

	Wszystkie dokumenty od listopada 2010r	
1	Numer karty / rok	178/2020
2	Rodzaj dokumentu	Decyzja
3	Temat dokumentu	Ochrona zwierząt oraz roślin
4	Nazwa dokumentu	zezwole nie na usunięcie drzewa
5	Zakres przedmiotowy (opis)	lipa w Wołczynie -park przy PKP
6	Obszar, którego dokument dotyczy	1604044 - Wołczyn - miasto
7	Znak sprawy	ROŚ.613.12.2020
8	Dokument wytworzył	Magdalena Godzwon
9	Data dokumentu	2020-12-08
10	Dokument zatwierdził	
11	Data zatwierdzenia dokumentu	
12	Miejsce przechowywania (nazwa instytucji, nazwa komórki organizacyjnej, numer pokoju, numer telefonu kontaktowego)	Starostwo powiatowe w Kluczborku, wydział ROŚ
13	Adres elektroniczny zawierający odnośnik do dokumentu	
14	Informacja, czy dokument jest ostateczny	Nie
15	Numery kart innych dokumentów w sprawie	
16	Data zamieszczenia danych o dokumencie w wykazie	2020-12-29
17	Zastrzeżenia dotyczące nieudostępniania informacji	
18	Uwagi	Usunięcie drzewa z gatunku lipa drobnolistna o obwodzie pnia na wys. 130 cm: 190 cm, rosnącego na działce nr 385 k.m. 7 obręb Wołczyn stanowiącej teren rekreacyjny - park przy stacji PKP. Termin usunięcia drzewa do 31.12.2021r. Nie naliczono opłaty za usunięcie drzewa

Formularz N - karta informacyjna dla dokumentów od listopada 2010r

	Wszystkie dokumenty od listopada 2010r	
1	Numer karty / rok	2/2021
2	Rodzaj dokumentu	Wniosek o wydanie decyzji
3	Temat dokumentu	Ochrona zwierząt oraz roślin
4	Nazwa dokumentu	o wydanie zezwolenia na usunięcie drzew
5	Zakres przedmiotowy (opis)	5 drzew z drogi w Gierałcicach
6	Obszar, którego dokument dotyczy	1604045 - Wołczyn - obszar wiejski
7	Znak sprawy	ROŚ.613.10.2021
8	Dokument wytworzył	Magdalena Godzwon
9	Data dokumentu	2021-01-20
10	Dokument zatwierdził	
11	Data zatwierdzenia dokumentu	
12	Miejsce przechowywania (nazwa instytucji, nazwa komórki organizacyjnej, numer pokoju, numer telefonu kontaktowego)	Starostwo powiatowe w Kluczborku, wydział ROŚ
13	Adres elektroniczny zawierający odnośnik do dokumentu	
14	Informacja, czy dokument jest ostateczny	Nie
15	Numery kart innych dokumentów w sprawie	12/2021
16	Data zamieszczenia danych o dokumencie w wykazie	2021-05-14
17	Zastrzeżenia dotyczące nieudostępniania informacji	
18	Uwagi	drzewa rosną na dz. nr 406/2 w Gierałcicach

Formularz N - karta informacyjna dla dokumentów od listopada 2010r

	Wszystkie dokumenty od listopada 2010r	
1	Numer karty / rok	3/2021
2	Rodzaj dokumentu	Wniosek o wydanie decyzji
3	Temat dokumentu	Ochrona zwierząt oraz roślin
4	Nazwa dokumentu	o wydanie zezwolenia na usunięcie drzew
5	Zakres przedmiotowy (opis)	19 drzew z rowu melioracyjnego w Brynicy
6	Obszar, którego dokument dotyczy	1604045 - Wołczyn - obszar wiejski
7	Znak sprawy	ROŚ.613.7.2021
8	Dokument wytworzył	Magdalena Godzwon
9	Data dokumentu	2021-01-26
10	Dokument zatwierdził	
11	Data zatwierdzenia dokumentu	
12	Miejsce przechowywania (nazwa instytucji, nazwa komórki organizacyjnej, numer pokoju, numer telefonu kontaktowego)	Starostwo powiatowe w Kluczborku, wydział ROŚ
13	Adres elektroniczny zawierający odnośnik do dokumentu	
14	Informacja, czy dokument jest ostateczny	Nie
15	Numery kart innych dokumentów w sprawie	13/2021
16	Data zamieszczenia danych o dokumencie w wykazie	2021-05-14
17	Zastrzeżenia dotyczące nieudostępniania informacji	
18	Uwagi	drzewa rosną na dz. nr 194/2 w Brynicy, uniemożliwiają wykonanie konserwacji rowu

Formularz N - karta informacyjna dla dokumentów od listopada 2010r

	Wszystkie dokumenty od listopada 2010r	
1	Numer karty / rok	4/2021
2	Rodzaj dokumentu	Wniosek o wydanie decyzji
3	Temat dokumentu	Ochrona zwierząt oraz roślin
4	Nazwa dokumentu	o wydanie zezwolenia na usunięcie drzew
5	Zakres przedmiotowy (opis)	32 klony z niepublicznej drogi gminnej w Komorznie
6	Obszar, którego dokument dotyczy	1604045 - Wołczyn - obszar wiejski
7	Znak sprawy	ROŚ.613.9.2021
8	Dokument wytworzył	Magdalena Godzwon
9	Data dokumentu	2021-01-26
10	Dokument zatwierdził	
11	Data zatwierdzenia dokumentu	
12	Miejsce przechowywania (nazwa instytucji, nazwa komórki organizacyjnej, numer pokoju, numer telefonu kontaktowego)	Starostwo powiatowe w Kluczborku, wydział ROŚ
13	Adres elektroniczny zawierający odnośnik do dokumentu	
14	Informacja, czy dokument jest ostateczny	Nie
15	Numery kart innych dokumentów w sprawie	29/2021
16	Data zamieszczenia danych o dokumencie w wykazie	2021-05-14
17	Zastrzeżenia dotyczące nieudostępniania informacji	
18	Uwagi	drzewa rosną na dz. nr 504 w Komorznie, utrudniają przejazd drogą

Formularz N - karta informacyjna dla dokumentów od listopada 2010r

	Wszystkie dokumenty od listopada 2010r	
1	Numer karty / rok	5/2021
2	Rodzaj dokumentu	Wniosek o wydanie decyzji
3	Temat dokumentu	Ochrona zwierząt oraz roślin
4	Nazwa dokumentu	o zezwolenie na usunięcie drzew
5	Zakres przedmiotowy (opis)	7 szt. z drogi publicznej w Wierzbicy Dolnej
6	Obszar, którego dokument dotyczy	1604045 - Wołczyn - obszar wiejski
7	Znak sprawy	ROŚ.613.8.2021
8	Dokument wytworzył	Magdalena Godzwon
9	Data dokumentu	2021-01-26
10	Dokument zatwierdził	
11	Data zatwierdzenia dokumentu	
12	Miejsce przechowywania (nazwa instytucji, nazwa komórki organizacyjnej, numer pokoju, numer telefonu kontaktowego)	Starostwo powiatowe w Kluczborku, wydział ROŚ
13	Adres elektroniczny zawierający odnośnik do dokumentu	
14	Informacja, czy dokument jest ostateczny	Nie
15	Numery kart innych dokumentów w sprawie	
16	Data zamieszczenia danych o dokumencie w wykazie	2021-05-14
17	Zastrzeżenia dotyczące nieudostępniania informacji	
18	Uwagi	3 dęby i 4 kasztanowce rosną na dz. nr 518 w Wierzbicy Dolnej

Formularz N - karta informacyjna dla dokumentów od listopada 2010r

	Wszystkie dokumenty od listopada 2010r	
1	Numer karty / rok	6/2021
2	Rodzaj dokumentu	Wniosek o wydanie decyzji
3	Temat dokumentu	Ochrona zwierząt oraz roślin
4	Nazwa dokumentu	o wydanie zezwolenia na usunięcie drzew
5	Zakres przedmiotowy (opis)	7 topól osika w Krzywiczynach
6	Obszar, którego dokument dotyczy	1604025 - Kluczbork - obszar wiejski
7	Znak sprawy	ROŚ.613.13.2021
8	Dokument wytworzył	Magdalena Godzwon
9	Data dokumentu	2021-02-03
10	Dokument zatwierdził	
11	Data zatwierdzenia dokumentu	
12	Miejsce przechowywania (nazwa instytucji, nazwa komórki organizacyjnej, numer pokoju, numer telefonu kontaktowego)	Starostwo powiatowe W Kluczborku, wydział ROŚ
13	Adres elektroniczny zawierający odnośnik do dokumentu	
14	Informacja, czy dokument jest ostateczny	Nie
15	Numery kart innych dokumentów w sprawie	30/2021
16	Data zamieszczenia danych o dokumencie w wykazie	2021-05-14
17	Zastrzeżenia dotyczące nieudostępniania informacji	
18	Uwagi	drzewa rosną na działce 522, k.m. 2 w Krzywiczynach na rowie melioracyjnym

Formularz N - karta informacyjna dla dokumentów od listopada 2010r

	Wszystkie dokumenty od listopada 2010r	
1	Numer karty / rok	7/2021
2	Rodzaj dokumentu	Wniosek o wydanie decyzji
3	Temat dokumentu	Ochrona zwierząt oraz roślin
4	Nazwa dokumentu	o wydanie zezwolenia na usunięcie drzew
5	Zakres przedmiotowy (opis)	25 drzew w Rożnowie
6	Obszar, którego dokument dotyczy	1604045 - Wołczyn - obszar wiejski
7	Znak sprawy	ROŚ.613.14.2021
8	Dokument wytworzył	Magdalena Godzwon
9	Data dokumentu	2021-02-04
10	Dokument zatwierdził	
11	Data zatwierdzenia dokumentu	
12	Miejsce przechowywania (nazwa instytucji, nazwa komórki organizacyjnej, numer pokoju, numer telefonu kontaktowego)	Starostwo powiatowe W Kluczborku, wydział ROŚ
13	Adres elektroniczny zawierający odnośnik do dokumentu	
14	Informacja, czy dokument jest ostateczny	Nie
15	Numery kart innych dokumentów w sprawie	25/2021
16	Data zamieszczenia danych o dokumencie w wykazie	2021-05-14
17	Zastrzeżenia dotyczące nieudostępniania informacji	
18	Uwagi	na działkach nr 50, 49,48/26 k.m. 5 w Rożnowie przy gminnej drodze niepublicznej i na placu zabaw

Formularz N - karta informacyjna dla dokumentów od listopada 2010r

	Wszystkie dokumenty od listopada 2010r	
1	Numer karty / rok	8/2021
2	Rodzaj dokumentu	Wniosek o wydanie decyzji
3	Temat dokumentu	Ochrona zwierząt oraz roślin
4	Nazwa dokumentu	o wydanie zezwolenia na usunięcie drzew
5	Zakres przedmiotowy (opis)	2 jawory w Rożnowie
6	Obszar, którego dokument dotyczy	1604045 - Wołczyn - obszar wiejski
7	Znak sprawy	ROŚ.613.15.2021
8	Dokument wytworzył	Magdalena Godzwon
9	Data dokumentu	2021-02-04
10	Dokument zatwierdził	
11	Data zatwierdzenia dokumentu	
12	Miejsce przechowywania (nazwa instytucji, nazwa komórki organizacyjnej, numer pokoju, numer telefonu kontaktowego)	Starostwo powiatowe W Kluczborku, wydział ROŚ
13	Adres elektroniczny zawierający odnośnik do dokumentu	
14	Informacja, czy dokument jest ostateczny	Nie
15	Numery kart innych dokumentów w sprawie	37/2021
16	Data zamieszczenia danych o dokumencie w wykazie	2021-05-14
17	Zastrzeżenia dotyczące nieudostępniania informacji	
18	Uwagi	drzewa rosną na działce nr 45 k.m. 5 obręb Rożnów stanowiącej drogę publiczną

Formularz N - karta informacyjna dla dokumentów od listopada 2010r

	Wszystkie dokumenty od listopada 2010r	
1	Numer karty / rok	9/2021
2	Rodzaj dokumentu	Wniosek o wydanie decyzji
3	Temat dokumentu	Ochrona zwierząt oraz roślin
4	Nazwa dokumentu	o wydanie zezwolenia na usunięcie drzew
5	Zakres przedmiotowy (opis)	5 drzew w Wierzchach
6	Obszar, którego dokument dotyczy	1604045 - Wołczyn - obszar wiejski
7	Znak sprawy	ROŚ.613.16.2021
8	Dokument wytworzył	Magdalena Godzwon
9	Data dokumentu	2021-02-04
10	Dokument zatwierdził	
11	Data zatwierdzenia dokumentu	
12	Miejsce przechowywania (nazwa instytucji, nazwa komórki organizacyjnej, numer pokoju, numer telefonu kontaktowego)	Starostwo powiatowe W Kluczborku, wydział ROŚ
13	Adres elektroniczny zawierający odnośnik do dokumentu	
14	Informacja, czy dokument jest ostateczny	Nie
15	Numery kart innych dokumentów w sprawie	
16	Data zamieszczenia danych o dokumencie w wykazie	2021-05-14
17	Zastrzeżenia dotyczące nieudostępniania informacji	
18	Uwagi	Drzewa rosną na drodze gminnej niepublicznej na działce nr 143/123 k.m. 4 w Wierzchach

Formularz N - karta informacyjna dla dokumentów od listopada 2010r

	Wszystkie dokumenty od listopada 2010r	
1	Numer karty / rok	10/2021
2	Rodzaj dokumentu	Wniosek o wydanie decyzji
3	Temat dokumentu	Ochrona zwierząt oraz roślin
4	Nazwa dokumentu	o wydanie zezwolenia na usunięcie drzew
5	Zakres przedmiotowy (opis)	25 szt. drzew w Rożnowie
6	Obszar, którego dokument dotyczy	1604045 - Wołczyn - obszar wiejski
7	Znak sprawy	ROŚ.613.17.2021
8	Dokument wytworzył	Magdalena Godzwon
9	Data dokumentu	2021-02-04
10	Dokument zatwierdził	
11	Data zatwierdzenia dokumentu	
12	Miejsce przechowywania (nazwa instytucji, nazwa komórki organizacyjnej, numer pokoju, numer telefonu kontaktowego)	Starostwo powiatowe W Kluczborku, wydział ROŚ
13	Adres elektroniczny zawierający odnośnik do dokumentu	
14	Informacja, czy dokument jest ostateczny	Nie
15	Numery kart innych dokumentów w sprawie	
16	Data zamieszczenia danych o dokumencie w wykazie	2021-05-14
17	Zastrzeżenia dotyczące nieudostępniania informacji	
18	Uwagi	Drzewa rosną w parku na działce gminnej nr 264/8 k.m. 1 w Rożnowie

Formularz N - karta informacyjna dla dokumentów od listopada 2010r

	Wszystkie dokumenty od listopada 2010r	
1	Numer karty / rok	12/2021
2	Rodzaj dokumentu	Decyzja
3	Temat dokumentu	Ochrona zwierząt oraz roślin
4	Nazwa dokumentu	zezwolecie na usunięcie drzew
5	Zakres przedmiotowy (opis)	5 drzew w Gierałcicach
6	Obszar, którego dokument dotyczy	1604045 - Wołczyn - obszar wiejski
7	Znak sprawy	ROŚ.613.10.2021
8	Dokument wytworzył	Magdalena Godzwon
9	Data dokumentu	2021-04-07
10	Dokument zatwierdził	
11	Data zatwierdzenia dokumentu	
12	Miejsce przechowywania (nazwa instytucji, nazwa komórki organizacyjnej, numer pokoju, numer telefonu kontaktowego)	Starostwo Powiatowe w Kluczborku, wydział ROŚ
13	Adres elektroniczny zawierający odnośnik do dokumentu	
14	Informacja, czy dokument jest ostateczny	Nie
15	Numery kart innych dokumentów w sprawie	2/2021
16	Data zamieszczenia danych o dokumencie w wykazie	2021-05-14
17	Zastrzeżenia dotyczące nieudostępniania informacji	
18	Uwagi	<p>Zezwolić Gminie Wołczyn, ul. Dworcowa 1, 46-250 Wołczyn na usunięcie 5 drzew z gatunków i o obwodach pni na wys. 130 cm:</p> <ul style="list-style-type: none"> - 2 szt. jesion wyniosły - 100 cm, 80 cm, - 1 szt. buk zwyczajny - 209 cm, - 2 dąb szypułkowy - 208 cm, 246 cm, <p>rosnących na działce nr 406/2 k.m. 5, obręb Gierałcice stanowiącej gminną drogę niepubliczną.</p> <p>Ustalić termin usunięcia drzew do 31.12.2021r.</p> <p>Nie naliczać opłaty za usunięcie drzew</p>

Formularz N - karta informacyjna dla dokumentów od listopada 2010r

	Wszystkie dokumenty od listopada 2010r	
1	Numer karty / rok	13/2021
2	Rodzaj dokumentu	Decyzja
3	Temat dokumentu	Ochrona zwierząt oraz roślin
4	Nazwa dokumentu	zezwolecie na usunięcie drzew
5	Zakres przedmiotowy (opis)	19 drzew z rowu melioracyjnego w Brynicy
6	Obszar, którego dokument dotyczy	1604045 - Wołczyn - obszar wiejski
7	Znak sprawy	ROŚ.613.7.2021
8	Dokument wytworzył	Magdalena Godzwon
9	Data dokumentu	2021-04-06
10	Dokument zatwierdził	
11	Data zatwierdzenia dokumentu	
12	Miejsce przechowywania (nazwa instytucji, nazwa komórki organizacyjnej, numer pokoju, numer telefonu kontaktowego)	Starostwo Powiatowe w Kluczborku, wydział ROŚ
13	Adres elektroniczny zawierający odnośnik do dokumentu	
14	Informacja, czy dokument jest ostateczny	Nie
15	Numery kart innych dokumentów w sprawie	3/2021
16	Data zamieszczenia danych o dokumencie w wykazie	2021-05-14
17	Zastrzeżenia dotyczące nieudostępniania informacji	
18	Uwagi	<p>Zezwolić Gminie Wołczyn, ul. Dworcowa 1, 46-250 Wołczyn na usunięcie 19 szt drzew z gatunków i o obwodach pni na wys. 1,3 m:</p> <ul style="list-style-type: none"> - 10 szt. dąb szypułkowy: 112 cm, 176 cm, 201 cm, 169 cm, 189 cm, 103 cm, 189 cm, 221 cm, 174 cm, 174 cm, 169, - 4 szt. klon zwyczajny: 132 cm, 168 cm, 94 cm, 88 cm, - 5 szt. wierzba iwa - 143 cm, 98 cm, 165 cm, 147 cm, 192 cm <p>rosnących na działce nr 194/2 k.m. 2, obręb Brynica stanowiącej rów melioracyjny</p> <p>Ustalić termin usunięcia drzew - do 31 grudnia 2022r.</p> <p>Nie naliczać opłaty za usunięcie drzew</p>

Formularz N - karta informacyjna dla dokumentów od listopada 2010r

	Wszystkie dokumenty od listopada 2010r	
1	Numer karty / rok	14/2021
2	Rodzaj dokumentu	Wniosek o wydanie decyzji
3	Temat dokumentu	Ochrona zwierząt oraz roślin
4	Nazwa dokumentu	o usunięcie drzew
5	Zakres przedmiotowy (opis)	46 drzew w Szymonkowie
6	Obszar, którego dokument dotyczy	1604045 - Wołczyn - obszar wiejski
7	Znak sprawy	ROŚ.613.40.2021
8	Dokument wytworzył	Magdalena Godzwon
9	Data dokumentu	2021-04-19
10	Dokument zatwierdził	
11	Data zatwierdzenia dokumentu	
12	Miejsce przechowywania (nazwa instytucji, nazwa komórki organizacyjnej, numer pokoju, numer telefonu kontaktowego)	Starostwo powiatowe w Kluczborku, wydział ROŚ
13	Adres elektroniczny zawierający odnośnik do dokumentu	
14	Informacja, czy dokument jest ostateczny	Nie
15	Numery kart innych dokumentów w sprawie	43/2021
16	Data zamieszczenia danych o dokumencie w wykazie	2021-05-14
17	Zastrzeżenia dotyczące nieudostępniania informacji	
18	Uwagi	45 kasztanowców i jesion z działki nr 905 k.m. 18 w Szymonkowie - drogi gminnej w związku z jej remontem i wykonaniem rowu

Formularz N - karta informacyjna dla dokumentów od listopada 2010r

	Wszystkie dokumenty od listopada 2010r	
1	Numer karty / rok	25/2021
2	Rodzaj dokumentu	Decyzja
3	Temat dokumentu	Ochrona zwierząt oraz roślin
4	Nazwa dokumentu	zezwolecie na usunięcie drzew
5	Zakres przedmiotowy (opis)	25 szt. drzew w Rożnowie
6	Obszar, którego dokument dotyczy	1604045 - Wołczyn - obszar wiejski
7	Znak sprawy	ROŚ.613.14.2021
8	Dokument wytworzył	Magdalena Godzwon
9	Data dokumentu	2021-04-22
10	Dokument zatwierdził	
11	Data zatwierdzenia dokumentu	
12	Miejsce przechowywania (nazwa instytucji, nazwa komórki organizacyjnej, numer pokoju, numer telefonu kontaktowego)	Starostwo powiatowe w Kluczborku
13	Adres elektroniczny zawierający odnośnik do dokumentu	
14	Informacja, czy dokument jest ostateczny	Nie
15	Numery kart innych dokumentów w sprawie	7/2021
16	Data zamieszczenia danych o dokumencie w wykazie	2021-05-14
17	Zastrzeżenia dotyczące nieudostępniania informacji	
18	Uwagi	<p>usunięcie 27 szt. drzew z gatunków i o obwodach pni na wysokości 1,3 m:</p> <ul style="list-style-type: none"> - 16 szt. klon zwyczajny - 280 cm, 264 cm, 271 cm, 196 cm, 216 cm, 241 cm, 172 cm, 241 cm, 271 cm, 247 cm, 264 cm, 276 cm, 214 cm, 184 cm, 264 cm, 186 cm, - 7 szt. klon jawor - 296 cm, 246 cm, 236 cm, 171 cm, 274 cm, 148 cm, 178 cm, - 1 szt. jesion wyniosły - 174 cm, - 1 szt. robinia akacjowa - 286 cm, <p>rosnących na działce nr 50 k.m. 5, obręb Rożnów stanowiącej gminną drogę niepubliczną,</p> <ul style="list-style-type: none"> - 1 szt. robinia akacjowa - 84 cm, <p>rosnących na działce nr 49 k.m. 5, obręb Rożnów stanowiącej gminną drogę niepubliczną,</p> <ul style="list-style-type: none"> - 1 szt. robinia akacjowa - 278 cm, <p>rosnących na działce nr 48/26 k.m. 5, obręb Rożnów stanowiącej plac zabaw</p> <p>Ustalić termin usunięcia drzew do 31.12.2023 r. Nie naliczać opłaty za usunięcie drzew</p>

Formularz N - karta informacyjna dla dokumentów od listopada 2010r

	Wszystkie dokumenty od listopada 2010r	
1	Numer karty / rok	26/2021
2	Rodzaj dokumentu	Wniosek o wydanie decyzji
3	Temat dokumentu	Ochrona zwierząt oraz roślin
4	Nazwa dokumentu	o zezwolenie na usunięcie drzew
5	Zakres przedmiotowy (opis)	5 drzew w Świniarach Wielkich
6	Obszar, którego dokument dotyczy	1604045 - Wołczyn - obszar wiejski
7	Znak sprawy	ROŚ.613.27.2021
8	Dokument wytworzył	Magdalena Godzwon
9	Data dokumentu	2021-03-15
10	Dokument zatwierdził	
11	Data zatwierdzenia dokumentu	
12	Miejsce przechowywania (nazwa instytucji, nazwa komórki organizacyjnej, numer pokoju, numer telefonu kontaktowego)	Starostwo powiatowe w Kluczborku Wydział ROŚ
13	Adres elektroniczny zawierający odnośnik do dokumentu	
14	Informacja, czy dokument jest ostateczny	Nie
15	Numery kart innych dokumentów w sprawie	27/2021
16	Data zamieszczenia danych o dokumencie w wykazie	2021-05-14
17	Zastrzeżenia dotyczące nieudostępniania informacji	
18	Uwagi	2 dęby i 3 jesiony z rowu melioracyjnego

Formularz N - karta informacyjna dla dokumentów od listopada 2010r

	Wszystkie dokumenty od listopada 2010r	
1	Numer karty / rok	27/2021
2	Rodzaj dokumentu	Decyzja
3	Temat dokumentu	Ochrona zwierząt oraz roślin
4	Nazwa dokumentu	zezwole nie na usunięcie drzew
5	Zakres przedmiotowy (opis)	5 drzew w Świniarach wielkich
6	Obszar, którego dokument dotyczy	1604045 - Wołczyn - obszar wiejski
7	Znak sprawy	ROŚ.613.27.2021
8	Dokument wy tworzył	Magdalena Godzwon
9	Data dokumentu	2021-04-28
10	Dokument zatwierdził	
11	Data zatwierdzenia dokumentu	
12	Miejsce przechowywania (nazwa instytucji, nazwa komórki organizacyjnej, numer pokoju, numer telefonu kontaktowego)	Starostwo powiatowe w Kluczborku, wydział ROŚ
13	Adres elektroniczny zawierający odnośnik do dokumentu	
14	Informacja, czy dokument jest ostateczny	Nie
15	Numery kart innych dokumentów w sprawie	26/2021
16	Data zamieszczenia danych o dokumencie w wykazie	2021-05-14
17	Zastrzeżenia dotyczące nieudostępniania informacji	
18	Uwagi	usunięcie 5 szt drzew z gatunków i o obwodach pni na wys. 1,3 m: - 2 szt. dąb szypułkowy: 88 cm, 85 cm, - 3 szt. jesion wyniosły: 41 cm, 38 cm, 43 cm rosnących na działce nr 141 k.m. 4, obręb Świniary Wielkie stanowiącej rów melioracyjny Ustalić termin usunięcia drzew do 31 grudnia 2023r. Nie naliczać opłaty za usunięcie drzew

Formularz N - karta informacyjna dla dokumentów od listopada 2010r

	Wszystkie dokumenty od listopada 2010r	
1	Numer karty / rok	28/2021
2	Rodzaj dokumentu	Decyzja
3	Temat dokumentu	Ochrona zwierząt oraz roślin
4	Nazwa dokumentu	zezwole nie na usunięcie drzew
5	Zakres przedmiotowy (opis)	19 drzew z rowu melioracyjnego w Brynicy
6	Obszar, którego dokument dotyczy	1604045 - Wołczyn - obszar wiejski
7	Znak sprawy	ROŚ>613.7.2021
8	Dokument wy tworzył	Magdalena Godzwon
9	Data dokumentu	2021-04-06
10	Dokument zatwierdził	
11	Data zatwierdzenia dokumentu	
12	Miejsce przechowywania (nazwa instytucji, nazwa komórki organizacyjnej, numer pokoju, numer telefonu kontaktowego)	Starostwo powiatowe w Kluczborku Wydział ROŚ
13	Adres elektroniczny zawierający odnośnik do dokumentu	
14	Informacja, czy dokument jest ostateczny	Nie
15	Numery kart innych dokumentów w sprawie	
16	Data zamieszczenia danych o dokumencie w wykazie	2021-05-14
17	Zastrzeżenia dotyczące nieudostępniania informacji	
18	Uwagi	<p>usunięcie 19 szt drzew z gatunków i o obwodach pni na wys. 1,3 m:</p> <ul style="list-style-type: none"> - 10 szt. dąb szypułkowy: 112 cm, 176 cm, 201 cm, 169 cm, 189 cm, 103 cm, 189 cm, 221 cm, 174 cm, 174 cm, 169, - 4 szt. klon zwyczajny: 132 cm, 168 cm, 94 cm, 88 cm, - 5 szt. wierzba iwa - 143 cm, 98 cm, 165 cm, 147 cm, 192 cm <p>rosnących na działce nr 194/2 k.m. 2, obręb Brynica stanowiącej rów melioracyjny Ustalić termin usunięcia drzew - do 31 grudnia 2022r. Nie naliczać opłaty za usunięcie drzew</p>

Formularz N - karta informacyjna dla dokumentów od listopada 2010r

	Wszystkie dokumenty od listopada 2010r	
1	Numer karty / rok	29/2021
2	Rodzaj dokumentu	Decyzja
3	Temat dokumentu	Ochrona zwierząt oraz roślin
4	Nazwa dokumentu	zezwolecie na usunięcie drzew
5	Zakres przedmiotowy (opis)	32 klony w Komorznie
6	Obszar, którego dokument dotyczy	1604045 - Wołczyn - obszar wiejski
7	Znak sprawy	ROŚ.613.9.2021
8	Dokument wytworzył	Magdalena Godzwon
9	Data dokumentu	2021-04-02
10	Dokument zatwierdził	
11	Data zatwierdzenia dokumentu	
12	Miejsce przechowywania (nazwa instytucji, nazwa komórki organizacyjnej, numer pokoju, numer telefonu kontaktowego)	Starostwo powiatowe w Kluczborku Wydział ROŚ
13	Adres elektroniczny zawierający odnośnik do dokumentu	
14	Informacja, czy dokument jest ostateczny	Nie
15	Numery kart innych dokumentów w sprawie	4/2021
16	Data zamieszczenia danych o dokumencie w wykazie	2021-05-14
17	Zastrzeżenia dotyczące nieudostępniania informacji	
18	Uwagi	usunięcie 32 drzew z gatunku klon zwyczajny o obwodach pni na wys. 130 cm: 51 cm, 48 cm, 61 cm, 58 cm, 72 cm, 66 cm, 52 cm, 47 cm, 51 cm, 43 cm, 68 cm, 81 cm, 46 cm, 55 cm, 39 cm, 74 cm, 65 cm, 60 cm, 54 cm, 49 cm, 52 cm, 64 cm, 49 cm, 63 cm, 48 cm, 56 cm, 47 cm, 51 cm, 56 cm, rosnących na działce nr 504 k.m. 6, obręb Komorzno stanowiącej gminną drogę niepubliczną. Ustalić termin usunięcia drzew do 31.12.2022 r. Nie naliczać opłaty za usunięcie drzew

Formularz N - karta informacyjna dla dokumentów od listopada 2010r

	Wszystkie dokumenty od listopada 2010r	
1	Numer karty / rok	30/2021
2	Rodzaj dokumentu	Decyzja
3	Temat dokumentu	Ochrona zwierząt oraz roślin
4	Nazwa dokumentu	zezwole nie na usunięcie drzew
5	Zakres przedmiotowy (opis)	7 topól w Krzywiczynach
6	Obszar, którego dokument dotyczy	1604045 - Wołczyn - obszar wiejski
7	Znak sprawy	ROŚ.613.13.2021
8	Dokument wytworzył	Magdalena Godzwon
9	Data dokumentu	2021-04-08
10	Dokument zatwierdził	
11	Data zatwierdzenia dokumentu	
12	Miejsce przechowywania (nazwa instytucji, nazwa komórki organizacyjnej, numer pokoju, numer telefonu kontaktowego)	Starostwo powiatowe w Kluczborku Wydział ROŚ
13	Adres elektroniczny zawierający odnośnik do dokumentu	
14	Informacja, czy dokument jest ostateczny	Nie
15	Numery kart innych dokumentów w sprawie	6/2021
16	Data zamieszczenia danych o dokumencie w wykazie	2021-05-14
17	Zastrzeżenia dotyczące nieudostępniania informacji	
18	Uwagi	<p>usunięcie 7 drzew z gatunku topola osika i o obwodach pni na wys. 130 cm: 164 cm, 201 cm, 238 cm, 261 cm, 207 cm, 198 cm, 231 cm, rosnących na działce nr 522 k.m. 2, obręb Krzywiczyny stanowiącej rów melioracyjny.</p> <p>Ustalić termin usunięcia drzew do 31.12.2022 r.</p> <p>Nie naliczać opłaty za usunięcie drzew</p>

Formularz N - karta informacyjna dla dokumentów od listopada 2010r

	Wszystkie dokumenty od listopada 2010r	
1	Numer karty / rok	31/2021
2	Rodzaj dokumentu	Wniosek o wydanie decyzji
3	Temat dokumentu	Ochrona zwierząt oraz roślin
4	Nazwa dokumentu	o usunięcie drzew
5	Zakres przedmiotowy (opis)	13 olch w Szumie
6	Obszar, którego dokument dotyczy	1604045 - Wołczyn - obszar wiejski
7	Znak sprawy	ROŚ.613.41.2021
8	Dokument wytworzył	Magdalena Godzwon
9	Data dokumentu	2021-04-21
10	Dokument zatwierdził	
11	Data zatwierdzenia dokumentu	
12	Miejsce przechowywania (nazwa instytucji, nazwa komórki organizacyjnej, numer pokoju, numer telefonu kontaktowego)	Starostwo powiatowe w Kluczborku, Wydział ROŚ
13	Adres elektroniczny zawierający odnośnik do dokumentu	
14	Informacja, czy dokument jest ostateczny	Nie
15	Numery kart innych dokumentów w sprawie	46/2021
16	Data zamieszczenia danych o dokumencie w wykazie	2021-05-14
17	Zastrzeżenia dotyczące nieudostępniania informacji	
18	Uwagi	Usunięcie drzew z drzałki nr 249 k.m. 1 w Szumie stanowiącej rów melioracyjny

Formularz N - karta informacyjna dla dokumentów od listopada 2010r

	Wszystkie dokumenty od listopada 2010r	
1	Numer karty / rok	37/2021
2	Rodzaj dokumentu	Decyzja
3	Temat dokumentu	Ochrona zwierząt oraz roślin
4	Nazwa dokumentu	zezwolecie na usunięcie drzew
5	Zakres przedmiotowy (opis)	2 jawory w Rożnowie
6	Obszar, którego dokument dotyczy	1604045 - Wołczyn - obszar wiejski
7	Znak sprawy	ROŚ.613.15.2021
8	Dokument wytworzył	Magdalena Godzwon
9	Data dokumentu	2021-05-07
10	Dokument zatwierdził	
11	Data zatwierdzenia dokumentu	
12	Miejsce przechowywania (nazwa instytucji, nazwa komórki organizacyjnej, numer pokoju, numer telefonu kontaktowego)	Starostwo powiatowe w Kluczborku, wydział ROŚ
13	Adres elektroniczny zawierający odnośnik do dokumentu	
14	Informacja, czy dokument jest ostateczny	Nie
15	Numery kart innych dokumentów w sprawie	8/2021
16	Data zamieszczenia danych o dokumencie w wykazie	2021-05-14
17	Zastrzeżenia dotyczące nieudostępniania informacji	
18	Uwagi	usunięcie 2 szt. drzew z gatunku klon jawor o obwodach pni na wysokości 1,3 m: 150 cm, 161 cm rosnących na działce nr 45 k.m. 5 obręb Rożnów stanowiącej publiczną drogę gminną w Rożnowie, gm. Wołczyn Ustalić termin usunięcia drzew - do 31 grudnia 2023 roku. Nie naliczać opłaty za usunięcie drzew

Formularz N - karta informacyjna dla dokumentów od listopada 2010r

	Wszystkie dokumenty od listopada 2010r	
1	Numer karty / rok	43/2021
2	Rodzaj dokumentu	Decyzja
3	Temat dokumentu	Ochrona zwierząt oraz roślin
4	Nazwa dokumentu	zezwoleńie na usunięcie drzew
5	Zakres przedmiotowy (opis)	46 drzew z ul. Kasztanowej w Szymonkowie
6	Obszar, którego dokument dotyczy	1604045 - Wołczyn - obszar wiejski
7	Znak sprawy	ROŚ.613.40.2021
8	Dokument wytworzył	Magdalena Godzwon
9	Data dokumentu	2021-05-18
10	Dokument zatwierdził	
11	Data zatwierdzenia dokumentu	
12	Miejsce przechowywania (nazwa instytucji, nazwa komórki organizacyjnej, numer pokoju, numer telefonu kontaktowego)	Starostwo Powiatowe w Kluczborku, wydział ROŚ
13	Adres elektroniczny zawierający odnośnik do dokumentu	
14	Informacja, czy dokument jest ostateczny	Nie
15	Numery kart innych dokumentów w sprawie	14/2021
16	Data zamieszczenia danych o dokumencie w wykazie	2021-06-02
17	Zastrzeżenia dotyczące nieudostępniania informacji	
18	Uwagi	<p>usunięcie 46 drzew z gatunków i o obwodach pni na wys. 130 cm:</p> <p>- 45 szt. kasztanowiec pospolity (biały, zwyczajny): 240 cm, 233 cm, 215 cm, 235 cm, 246 cm, 253cm, 223 cm, 174 cm, 240 cm, 249 cm, 206 cm, 150 cm, 124 cm, 210 cm, 228 cm, 156 cm, 194 cm, 175 cm, 218 cm, 211 cm, 190 cm, 166 cm, 213 cm, 194 cm, 204 cm, 245 cm, 168 cm, 180 cm, 176 cm, 183 cm, 222 cm, 184 cm, 168 cm, 214 cm, 180 cm, 224 cm, 214 cm, 216 cm, 203 cm, 212 cm, 215 cm, 210 cm, 180 cm, 198 cm, 195 cm,</p> <p>- 1 szt. jesion wyniosły: 145 cm rosnących na działce nr 905 k.m. 18, obręb Szymonków stanowiącej gminną drogę niepubliczną.</p> <p>Ustalić termin usunięcia drzew do 31.12.2021 r. Naliczyć opłaty za usunięcie kasztanowców w wysokości: 137 010 zł 4.Dokonać nasadzeń zastępczych w liczbie 46</p>

szt. drzew z gatunku kasztanowiec pospolity o obwodzie pnia na wysokości 100 cm - nie mniejszym niż 5 cm na działce nr 905 k.m. 18 w Szymonkowie do dnia 30.04.2022r.
O wykonaniu obowiązku należy powiadomić Starostę Kluczborskiego do dnia 31.05.2022r.

Odroczyć termin uiszczenia opłaty tj.: 137 010,00 zł za usunięcie drzew na okres 3 lat od upływu terminu wskazanego na wykonanie nasadzeń zastępczych tj. do dnia 30.04.2025r.
Nie naliczać opłaty za usunięcie drzewa z gatunku jesion wyniosły o obwodzie pnia na wys. 1,3 m : 145 cm.

Formularz N - karta informacyjna dla dokumentów od listopada 2010r

	Wszystkie dokumenty od listopada 2010r	
1	Numer karty / rok	44/2021
2	Rodzaj dokumentu	Wniosek o wydanie decyzji
3	Temat dokumentu	Ochrona zwierząt oraz roślin
4	Nazwa dokumentu	o zezwolenie na usunięcie drzew
5	Zakres przedmiotowy (opis)	jesion i 3 olchy w parku miejskim w Wołczynie
6	Obszar, którego dokument dotyczy	1604044 - Wołczyn - miasto
7	Znak sprawy	ROŚ.613.46.2021
8	Dokument wytworzył	Magdalena Godzwon
9	Data dokumentu	2021-05-19
10	Dokument zatwierdził	
11	Data zatwierdzenia dokumentu	
12	Miejsce przechowywania (nazwa instytucji, nazwa komórki organizacyjnej, numer pokoju, numer telefonu kontaktowego)	Starostwo powiatowe w Kluczborku, wydział ROŚ
13	Adres elektroniczny zawierający odnośnik do dokumentu	
14	Informacja, czy dokument jest ostateczny	Nie
15	Numery kart innych dokumentów w sprawie	
16	Data zamieszczenia danych o dokumencie w wykazie	2021-06-02
17	Zastrzeżenia dotyczące nieudostępniania informacji	
18	Uwagi	zły stan drzew , działka nr 694/7 w Wołczynie

Formularz N - karta informacyjna dla dokumentów od listopada 2010r

	Wszystkie dokumenty od listopada 2010r	
1	Numer karty / rok	45/2021
2	Rodzaj dokumentu	Wniosek o wydanie decyzji
3	Temat dokumentu	Ochrona zwierząt oraz roślin
4	Nazwa dokumentu	o wydanie zezwolenia na usunięcie drzew
5	Zakres przedmiotowy (opis)	80 drzew z remontowanej drogi w w Brzezinkach
6	Obszar, którego dokument dotyczy	1604044 - Wołczyn - miasto
7	Znak sprawy	ROŚ.613.47.2021
8	Dokument wytworzył	Magdalena Godzwon
9	Data dokumentu	2021-05-19
10	Dokument zatwierdził	
11	Data zatwierdzenia dokumentu	
12	Miejsce przechowywania (nazwa instytucji, nazwa komórki organizacyjnej, numer pokoju, numer telefonu kontaktowego)	Starostwo powiatowe w Kluczborku
13	Adres elektroniczny zawierający odnośnik do dokumentu	
14	Informacja, czy dokument jest ostateczny	Nie
15	Numery kart innych dokumentów w sprawie	
16	Data zamieszczenia danych o dokumencie w wykazie	2021-06-02
17	Zastrzeżenia dotyczące nieudostępniania informacji	
18	Uwagi	drzewa mają być usunięte z działki 510 k.m. 7 w Brzezinkach w związku z remontem niepublicznej drogi gminnej

Formularz N - karta informacyjna dla dokumentów od listopada 2010r

	Wszystkie dokumenty od listopada 2010r	
1	Numer karty / rok	46/2021
2	Rodzaj dokumentu	Decyzja
3	Temat dokumentu	Ochrona zwierząt oraz roślin
4	Nazwa dokumentu	Zezwolenie na usunięcie drzew
5	Zakres przedmiotowy (opis)	13 drzew - olch - z rowu melioracyjnego w Krzywiczynach
6	Obszar, którego dokument dotyczy	1604045 - Wołczyn - obszar wiejski
7	Znak sprawy	ROŚ.613.41.2021
8	Dokument wytworzył	Magdalena Godzwon
9	Data dokumentu	2021-05-27
10	Dokument zatwierdził	
11	Data zatwierdzenia dokumentu	
12	Miejsce przechowywania (nazwa instytucji, nazwa komórki organizacyjnej, numer pokoju, numer telefonu kontaktowego)	Starostwo powiatowe w Kluczborku , wydział ROŚ
13	Adres elektroniczny zawierający odnośnik do dokumentu	
14	Informacja, czy dokument jest ostateczny	Nie
15	Numery kart innych dokumentów w sprawie	31/2021
16	Data zamieszczenia danych o dokumencie w wykazie	2021-06-02
17	Zastrzeżenia dotyczące nieudostępniania informacji	
18	Uwagi	13 drzew z gatunku olcha czarna i o obwodach pni na wys. 130 cm: 97 cm, 123 cm, 87 cm, 103 cm, 94 cm, 67 cm, 81 cm, 77 cm, 96 cm, 76 cm, 84 cm, 96 cm, 91 cm rosnących na działce nr 522 k.m. 2, obręb Krzywiczyny stanowiącej rów melioracyjny. Ustalić termin usunięcia drzew do 31.12.2021 r. Nie naliczać opłaty za usunięcie drzew

Formularz N - karta informacyjna dla dokumentów od listopada 2010r

	Wszystkie dokumenty od listopada 2010r	
1	Numer karty / rok	191/2020
2	Rodzaj dokumentu	Decyzja
3	Temat dokumentu	Ochrona zwierząt oraz roślin
4	Nazwa dokumentu	zezwole nie na usunięcie drzew i krzewów
5	Zakres przedmiotowy (opis)	10 drzew i 0,07ha krzewów w Krzywiczynach
6	Obszar, którego dokument dotyczy	1604045 - Wołczyn - obszar wiejski
7	Znak sprawy	ROŚ.613.99.2020
8	Dokument wytworzył	Magdalena Godzwon
9	Data dokumentu	2021-07-26
10	Dokument zatwierdził	
11	Data zatwierdzenia dokumentu	
12	Miejsce przechowywania (nazwa instytucji, nazwa komórki organizacyjnej, numer pokoju, numer telefonu kontaktowego)	Starostwo powiatowe w Kluczborku, wydział ROŚ
13	Adres elektroniczny zawierający odnośnik do dokumentu	
14	Informacja, czy dokument jest ostateczny	Nie
15	Numery kart innych dokumentów w sprawie	122/2020
16	Data zamieszczenia danych o dokumencie w wykazie	2021-07-29
17	Zastrzeżenia dotyczące nieudostępniania informacji	
18	Uwagi	<p>usunięcie :</p> <p>10 drzew z gatunków i o obwodach pni na wys. 130 cm:</p> <p>- 7 szt. topola osika: 86 cm, 97 cm, 59 cm, 74 cm, 66 cm, 78 cm, 92 cm,</p> <p>- 3 szt. brzoza brodawkowata: 63 cm, 87 cm, 76 cm,</p> <p>krzewów czeremcha pospolita i wierzba iwa w równym udziale o łącznej powierzchni 0,07 ha rosnących na działce nr 30/3 k.m. 5 obręb Krzywiczyny, stanowiącej teren odbudowywanego zbiornika wodnego.</p> <p>Ustalić termin usunięcia drzew do 31.12.2021r.</p> <p>Nie naliczać opłaty za usunięcie drzew i krzewów</p> <p>Dokonać nasadzeń zastępczych w liczbie 20 szt. drzew z gatunku lipa drobnolistna o obwodzie pnia na wysokości 100 cm wynoszącym nie mniej niż 5 cm na działce nr 30/3 k.m. 5 obręb Krzywiczyny przy granicy z działką sąsiednią nr 29/2.</p>

Formularz N - karta informacyjna dla dokumentów od listopada 2010r

	Wszystkie dokumenty od listopada 2010r	
1	Numer karty / rok	58/2021
2	Rodzaj dokumentu	Wniosek o wydanie decyzji
3	Temat dokumentu	Ochrona zwierząt oraz roślin
4	Nazwa dokumentu	o wydanie zezwolenia na usunięcie drzew
5	Zakres przedmiotowy (opis)	topola w Markotowie Dużym
6	Obszar, którego dokument dotyczy	1604025 - Kluczbork - obszar wiejski
7	Znak sprawy	ROŚ.613.66.2021
8	Dokument wytworzył	Magdalena Godzwon
9	Data dokumentu	2021-08-17
10	Dokument zatwierdził	
11	Data zatwierdzenia dokumentu	
12	Miejsce przechowywania (nazwa instytucji, nazwa komórki organizacyjnej, numer pokoju, numer telefonu kontaktowego)	Starostwo powiatowe w Kluczborku, wydział ROŚ
13	Adres elektroniczny zawierający odnośnik do dokumentu	
14	Informacja, czy dokument jest ostateczny	Nie
15	Numery kart innych dokumentów w sprawie	77/2021
16	Data zamieszczenia danych o dokumencie w wykazie	2021-08-23
17	Zastrzeżenia dotyczące nieudostępniania informacji	
18	Uwagi	drzewo przydrożne na działce 503 k.m. 5 obręb Markotów Duży, gmina Wołczyn - zagrożenie bezpieczeństwa - zły stan fizyczny

Formularz N - karta informacyjna dla dokumentów od listopada 2010r

	Wszystkie dokumenty od listopada 2010r	
1	Numer karty / rok	63/2021
2	Rodzaj dokumentu	Wniosek o wydanie decyzji
3	Temat dokumentu	Ochrona zwierząt oraz roślin
4	Nazwa dokumentu	o wydanie zezwolenia na usunięcie drzew
5	Zakres przedmiotowy (opis)	14 drzew i 90 m2 krzewów w Wąsicach z boiska
6	Obszar, którego dokument dotyczy	1604025 - Kluczbork - obszar wiejski
7	Znak sprawy	ROŚ.613.68.2021
8	Dokument wytworzył	Magdalena Godzwon
9	Data dokumentu	2021-08-23
10	Dokument zatwierdził	
11	Data zatwierdzenia dokumentu	
12	Miejsce przechowywania (nazwa instytucji, nazwa komórki organizacyjnej, numer pokoju, numer telefonu kontaktowego)	Starostwo powiatowe w Kluczborku wydział ROŚ
13	Adres elektroniczny zawierający odnośnik do dokumentu	
14	Informacja, czy dokument jest ostateczny	Nie
15	Numery kart innych dokumentów w sprawie	76/2021 , 85/2021 , 96/2021
16	Data zamieszczenia danych o dokumencie w wykazie	2021-09-28
17	Zastrzeżenia dotyczące nieudostępniania informacji	
18	Uwagi	dz. nr. 381 a.m. 1 obręb Wąsice przyczyna: zły stan drzew i rekultywacja boiska

Formularz N - karta informacyjna dla dokumentów od listopada 2010r

	Wszystkie dokumenty od listopada 2010r	
1	Numer karty / rok	67/2021
2	Rodzaj dokumentu	Wniosek o wydanie decyzji
3	Temat dokumentu	Ochrona zwierząt oraz roślin
4	Nazwa dokumentu	o wydanie zezwolenia na usunięcie drzew
5	Zakres przedmiotowy (opis)	klon jawor w Komorznie
6	Obszar, którego dokument dotyczy	1604045 - Wołczyn - obszar wiejski
7	Znak sprawy	ROŚ.613.69.2021
8	Dokument wytworzył	Magdalena Godzwon
9	Data dokumentu	2021-09-08
10	Dokument zatwierdził	
11	Data zatwierdzenia dokumentu	
12	Miejsce przechowywania (nazwa instytucji, nazwa komórki organizacyjnej, numer pokoju, numer telefonu kontaktowego)	Starostwo powiatowe w Kluczborku
13	Adres elektroniczny zawierający odnośnik do dokumentu	
14	Informacja, czy dokument jest ostateczny	Nie
15	Numery kart innych dokumentów w sprawie	68/2021
16	Data zamieszczenia danych o dokumencie w wykazie	2021-09-28
17	Zastrzeżenia dotyczące nieudostępniania informacji	
18	Uwagi	działka nr 500 - przy gminnej drodze niepublicznej - z uwagi na zły stan

Formularz N - karta informacyjna dla dokumentów od listopada 2010r

	Wszystkie dokumenty od listopada 2010r	
1	Numer karty / rok	68/2021
2	Rodzaj dokumentu	Decyzja
3	Temat dokumentu	Ochrona zwierząt oraz roślin
4	Nazwa dokumentu	zezwoleńie na usunięcie drzewa
5	Zakres przedmiotowy (opis)	klon jawor w Komorznie
6	Obszar, którego dokument dotyczy	1604045 - Wołczyn - obszar wiejski
7	Znak sprawy	ROŚ.613.69.2021
8	Dokument wytworzył	Magdalena Godzwon
9	Data dokumentu	2021-09-14
10	Dokument zatwierdził	
11	Data zatwierdzenia dokumentu	
12	Miejsce przechowywania (nazwa instytucji, nazwa komórki organizacyjnej, numer pokoju, numer telefonu kontaktowego)	Starostwo powiatowe w Kluczborku, wydział ROŚ
13	Adres elektroniczny zawierający odnośnik do dokumentu	
14	Informacja, czy dokument jest ostateczny	Nie
15	Numery kart innych dokumentów w sprawie	67/2021
16	Data zamieszczenia danych o dokumencie w wykazie	2021-09-28
17	Zastrzeżenia dotyczące nieudostępniania informacji	
18	Uwagi	usunięcie drzewa z gatunku klon jawor o obwodzie pnia na wys. 130 cm: 227 cm, rosnącego na działce nr 500 k.m. 6 obręb Wołczyn, stanowiącej pas drogi gminnej. Ustalić termin usunięcia drzewa do 31.12.2021 r. Nie naliczać opłaty za usunięcie drzewa

Formularz N - karta informacyjna dla dokumentów od listopada 2010r

	Wszystkie dokumenty od listopada 2010r	
1	Numer karty / rok	74/2021
2	Rodzaj dokumentu	Wniosek o wydanie decyzji
3	Temat dokumentu	Ochrona zwierząt oraz roślin
4	Nazwa dokumentu	o wydanie zezwolenia na usunięcie drzew
5	Zakres przedmiotowy (opis)	1 szt. lipa w Szymonkowie
6	Obszar, którego dokument dotyczy	1604045 - Wołczyn - obszar wiejski
7	Znak sprawy	ROŚ.613.72.2021
8	Dokument wytworzył	Magdalena Godzwon
9	Data dokumentu	2021-09-16
10	Dokument zatwierdził	
11	Data zatwierdzenia dokumentu	
12	Miejsce przechowywania (nazwa instytucji, nazwa komórki organizacyjnej, numer pokoju, numer telefonu kontaktowego)	Starostwo powiatowe w Kluczborku
13	Adres elektroniczny zawierający odnośnik do dokumentu	
14	Informacja, czy dokument jest ostateczny	Nie
15	Numery kart innych dokumentów w sprawie	90/2021
16	Data zamieszczenia danych o dokumencie w wykazie	2021-09-28
17	Zastrzeżenia dotyczące nieudostępniania informacji	
18	Uwagi	lipa na działce nr 905 k.m. 18 Szymonków

Formularz N - karta informacyjna dla dokumentów od listopada 2010r

	Wszystkie dokumenty od listopada 2010r	
1	Numer karty / rok	75/2021
2	Rodzaj dokumentu	Wniosek o wydanie decyzji
3	Temat dokumentu	Ochrona zwierząt oraz roślin
4	Nazwa dokumentu	o wydanie zezwolenia na usunięcie drzew
5	Zakres przedmiotowy (opis)	brzoza w Skałagach
6	Obszar, którego dokument dotyczy	1604045 - Wołczyn - obszar wiejski
7	Znak sprawy	ROŚ.613.73.2021
8	Dokument wytworzył	Magdalena Godzwon
9	Data dokumentu	2021-09-16
10	Dokument zatwierdził	
11	Data zatwierdzenia dokumentu	
12	Miejsce przechowywania (nazwa instytucji, nazwa komórki organizacyjnej, numer pokoju, numer telefonu kontaktowego)	Starostwo powiatowe w Kluczborku, wydział ROŚ
13	Adres elektroniczny zawierający odnośnik do dokumentu	
14	Informacja, czy dokument jest ostateczny	Nie
15	Numery kart innych dokumentów w sprawie	83/2021
16	Data zamieszczenia danych o dokumencie w wykazie	2021-09-28
17	Zastrzeżenia dotyczące nieudostępniania informacji	
18	Uwagi	brzoza na działce nr 437 k.m. 6 w Skałagach

Formularz N - karta informacyjna dla dokumentów od listopada 2010r

	Wszystkie dokumenty od listopada 2010r	
1	Numer karty / rok	76/2021
2	Rodzaj dokumentu	Decyzja
3	Temat dokumentu	Ochrona zwierząt oraz roślin
4	Nazwa dokumentu	zezwoleniena usunięcie drzew - decyzja nr 1
5	Zakres przedmiotowy (opis)	5 z 14 drzew w Wąsicach
6	Obszar, którego dokument dotyczy	1604045 - Wołczyn - obszar wiejski
7	Znak sprawy	ROŚ.613.68.2021
8	Dokument wytworzył	Magdalena Godzwon
9	Data dokumentu	2021-09-23
10	Dokument zatwierdził	
11	Data zatwierdzenia dokumentu	
12	Miejsce przechowywania (nazwa instytucji, nazwa komórki organizacyjnej, numer pokoju, numer telefonu kontaktowego)	Starostwo powiatowe w Kluczborku, wydział ROŚ
13	Adres elektroniczny zawierający odnośnik do dokumentu	
14	Informacja, czy dokument jest ostateczny	Nie
15	Numery kart innych dokumentów w sprawie	85/2021 , 63/2021 , 96/2021
16	Data zamieszczenia danych o dokumencie w wykazie	2021-09-28
17	Zastrzeżenia dotyczące nieudostępniania informacji	
18	Uwagi	<p>usunięcie 5 drzew z gatunku brzoza brodawkowata o obwodzie pni na wys. 130 cm: 143 cm, 108 cm, 176 cm, 194 cm, 189 cm rosnących na działce nr 318 k.m. 1 obręb Wołczyn, stanowiącej boisko.</p> <p>Ustalić termin usunięcia drzew do 31.12.2023 r.</p> <p>Nie naliczać opłat za usunięcie drzew</p>

Formularz N - karta informacyjna dla dokumentów od listopada 2010r

	Wszystkie dokumenty od listopada 2010r	
1	Numer karty / rok	77/2021
2	Rodzaj dokumentu	Decyzja
3	Temat dokumentu	Ochrona zwierząt oraz roślin
4	Nazwa dokumentu	zezwolecie na usunięcie drzewa
5	Zakres przedmiotowy (opis)	topola kanadyjska w Markotowie Dużym
6	Obszar, którego dokument dotyczy	1604045 - Wołczyn - obszar wiejski
7	Znak sprawy	ROŚ.613.66.2021
8	Dokument wytworzył	Magdalena Godzwon
9	Data dokumentu	2021-09-23
10	Dokument zatwierdził	
11	Data zatwierdzenia dokumentu	
12	Miejsce przechowywania (nazwa instytucji, nazwa komórki organizacyjnej, numer pokoju, numer telefonu kontaktowego)	Starostwo powiatowe w Kluczborku, wydział ROŚ
13	Adres elektroniczny zawierający odnośnik do dokumentu	
14	Informacja, czy dokument jest ostateczny	Nie
15	Numery kart innych dokumentów w sprawie	58/2021
16	Data zamieszczenia danych o dokumencie w wykazie	2021-09-28
17	Zastrzeżenia dotyczące nieudostępniania informacji	
18	Uwagi	usunięcie drzewa z gatunku topola kanadyjska o obwodzie pnia na wys. 130 cm: 374 cm, rosnącego na działce nr 503 k.m. 5 obręb Markotów Duży, gm. Wołczyn, stanowiącej pas drogi gminnej niepublicznej. Ustalić termin usunięcia drzewa do 31.12.2022 r. Nie naliczać opłaty za usunięcie drzewa

Formularz N - karta informacyjna dla dokumentów od listopada 2010r

	Wszystkie dokumenty od listopada 2010r	
1	Numer karty / rok	78/2021
2	Rodzaj dokumentu	Wniosek o wydanie decyzji
3	Temat dokumentu	Ochrona zwierząt oraz roślin
4	Nazwa dokumentu	o wydanie zezwolenia na usunięcie drzew
5	Zakres przedmiotowy (opis)	45 drzew w Wołczynie
6	Obszar, którego dokument dotyczy	1604044 - Wołczyn - miasto
7	Znak sprawy	ROŚ.613.74.2021
8	Dokument wytworzył	Magdalena Godzwon
9	Data dokumentu	2021-09-16
10	Dokument zatwierdził	
11	Data zatwierdzenia dokumentu	
12	Miejsce przechowywania (nazwa instytucji, nazwa komórki organizacyjnej, numer pokoju, numer telefonu kontaktowego)	Starostwo powiatowe w Kluczborku, wydział ROŚ
13	Adres elektroniczny zawierający odnośnik do dokumentu	
14	Informacja, czy dokument jest ostateczny	Nie
15	Numery kart innych dokumentów w sprawie	82/2021 , 86/2021 , 91/2021
16	Data zamieszczenia danych o dokumencie w wykazie	2021-09-28
17	Zastrzeżenia dotyczące nieudostępniania informacji	
18	Uwagi	olsza z działki 659 k.m. 8 - przy świetlicy w Wołczynie 4 klony i 40 głogów z parku gminnego (dz. nr 258 k.m. 3 w Wołczynie)

Formularz N - karta informacyjna dla dokumentów od listopada 2010r

	Wszystkie dokumenty od listopada 2010r	
1	Numer karty / rok	82/2021
2	Rodzaj dokumentu	Decyzja
3	Temat dokumentu	Ochrona zwierząt oraz roślin
4	Nazwa dokumentu	zezwoleńie na usunięcie 4 z 45 drzew za opłatą
5	Zakres przedmiotowy (opis)	decyzja 1 - 4 klony zwyczajne w parku gminnym w Wołczynie
6	Obszar, którego dokument dotyczy	1604044 - Wołczyn - miasto
7	Znak sprawy	ROŚ.613.74.2021
8	Dokument wytworzył	Magdalena Godzwon
9	Data dokumentu	2021-10-12
10	Dokument zatwierdził	
11	Data zatwierdzenia dokumentu	
12	Miejsce przechowywania (nazwa instytucji, nazwa komórki organizacyjnej, numer pokoju, numer telefonu kontaktowego)	Starostwo powiatowe w Kluczborku, wydz. ROŚ
13	Adres elektroniczny zawierający odnośnik do dokumentu	
14	Informacja, czy dokument jest ostateczny	Nie
15	Numery kart innych dokumentów w sprawie	86/2021 , 78/2021 , 91/2021
16	Data zamieszczenia danych o dokumencie w wykazie	2021-10-13
17	Zastrzeżenia dotyczące nieudostępniania informacji	
18	Uwagi	<p>usunięcie 4 szt. drzew z gatunku klon zwyczajny o obwodach pni na wys. 130 cm: 74 cm, 56 cm, 49 cm, 42 cm rosnących na działce nr 258 k.m. 3 obręb Wołczyn, stanowiącej park gminny.</p> <p>Ustalić termin usunięcia drzew do 31.12.2021 r. Naliczyć opłatę za usunięcie 3 klonów o obwodach pni na wysokości 1,3 m: 74cm, 49cm, 42cm łącznie-4 125,00 zł</p> <p>Zobowiązać Gminę Wołczyn do dokonania nasadzeń kompensacyjnych w liczbie 4 szt. drzewek z gatunku lipa drobnolistna o obwodzie pnia na wysokości 100 cm nie mniejszym niż 5 cm na działce nr 15/3 k.m. 4 w Gieralcicach do dnia 30.04.2022 r. Informację o wykonaniu nasadzeń należy przekazać Staroście Kluczborskiemu do dnia 31.05.2022 r. Odroczyć termin uiszczenia opłaty na okres 3 lat od dnia upływu terminu wskazanego na dokonanie nasadzeń zastępczych tj.: do dnia</p>

31.05.2022

Nie naliczać opłaty za usunięcie klonu
zwyczajnego o obwodzie pnia na wysokości
1,3 m - 56 cm.

Formularz N - karta informacyjna dla dokumentów od listopada 2010r

	Wszystkie dokumenty od listopada 2010r	
1	Numer karty / rok	83/2021
2	Rodzaj dokumentu	Decyzja
3	Temat dokumentu	Ochrona zwierząt oraz roślin
4	Nazwa dokumentu	zezwolecie na usunięcie drzewa
5	Zakres przedmiotowy (opis)	brzoza brodawkowata dwupniowa w Skałagach
6	Obszar, którego dokument dotyczy	1604045 - Wołczyn - obszar wiejski
7	Znak sprawy	ROŚ.613.73.2021
8	Dokument wytworzył	Magdalena Godzwon
9	Data dokumentu	2021-10-15
10	Dokument zatwierdził	
11	Data zatwierdzenia dokumentu	
12	Miejsce przechowywania (nazwa instytucji, nazwa komórki organizacyjnej, numer pokoju, numer telefonu kontaktowego)	Starostwo powiatowe w Kluczborku, wydział ROŚ
13	Adres elektroniczny zawierający odnośnik do dokumentu	
14	Informacja, czy dokument jest ostateczny	Nie
15	Numery kart innych dokumentów w sprawie	75/2021
16	Data zamieszczenia danych o dokumencie w wykazie	2021-11-08
17	Zastrzeżenia dotyczące nieudostępniania informacji	
18	Uwagi	<p>usunięcie drzewa z gatunku brzoza brodawkowata - dwupniowego - o obwodach pni na wys. 130 cm: 164 cm i 153 cm rosnącego na działce nr 437 k.m. 6 obręb Skałagi, stanowiącej teren przy świetlicy wiejskiej.</p> <p>Ustalić termin usunięcia drzewa do 31.12.2021 r.</p> <p>Nie naliczać opłaty za usunięcie drzewa</p>

Formularz N - karta informacyjna dla dokumentów od listopada 2010r

	Wszystkie dokumenty od listopada 2010r	
1	Numer karty / rok	85/2021
2	Rodzaj dokumentu	Decyzja
3	Temat dokumentu	Ochrona zwierząt oraz roślin
4	Nazwa dokumentu	decyzja nr 2 zezwolenie na usunięcie drzew i krzewów za nasadzenia
5	Zakres przedmiotowy (opis)	8 drzew i 90 m2 krzewów w Wąsicach
6	Obszar, którego dokument dotyczy	1604045 - Wołczyn - obszar wiejski
7	Znak sprawy	ROŚ.613.68.2021
8	Dokument wytworzył	Magdalena Godzwon
9	Data dokumentu	2021-10-14
10	Dokument zatwierdził	
11	Data zatwierdzenia dokumentu	
12	Miejsce przechowywania (nazwa instytucji, nazwa komórki organizacyjnej, numer pokoju, numer telefonu kontaktowego)	Starostwo powiatowe w Kluczborku, wydział ROŚ
13	Adres elektroniczny zawierający odnośnik do dokumentu	
14	Informacja, czy dokument jest ostateczny	Nie
15	Numery kart innych dokumentów w sprawie	76/2021 , 63/2021 , 96/2021
16	Data zamieszczenia danych o dokumencie w wykazie	2021-11-08
17	Zastrzeżenia dotyczące nieudostępniania informacji	
18	Uwagi	<p>usunięcie 8 szt. drzew z gatunków i o obwodach pni tuż pod koroną:</p> <ul style="list-style-type: none"> - 6 szt. czeremcha pospolita: 52 cm, 84 cm, 34 cm, 29 cm, 38 cm, 46 cm, <p>oraz na wys. 130 cm:</p> <ul style="list-style-type: none"> - 1 szt. jesion wyniosły: 54 cm, - 1 szt. orzech czarny: 61 cm, <p>a także krzewów z gatunku głóg jednoszyjkowy o powierzchni 90 m2 rosnących na działce nr 381 k.m. 1 obręb Wąsice, stanowiącej szkolne boisko sportowe.</p> <p>Ustalić termin usunięcia drzew do 31.12.2023 r.</p> <p>Naliczyć opłatę za usunięcie drzew i krzewów Razem 13 550 zł</p> <p>Zobowiązać Gminę Wołczyn do dokonania nasadzeń kompensacyjnych w liczbie 28 szt. drzewek z gatunku żywotnik zachodni o obwodzie pni na wysokości 100 cm nie</p>

mniejszym niż 5 cm na działce nr 381 k.m. 1 w Wąsicach do dnia 30.04.2022 r. Informację o wykonaniu nasadzeń należy przekazać Staroście Kluczborskiemu do dnia 31.05.2022 r.

Odroczyć termin uiszczenia opłaty na okres 3 lat od dnia upływu terminu wskazanego na dokonanie nasadzeń zastępczych tj.: do dnia 30.04.2025 r.

Formularz N - karta informacyjna dla dokumentów od listopada 2010r

	Wszystkie dokumenty od listopada 2010r	
1	Numer karty / rok	86/2021
2	Rodzaj dokumentu	Decyzja
3	Temat dokumentu	Ochrona zwierząt oraz roślin
4	Nazwa dokumentu	decyzja nr 2 - zezwolenie na usunięcie olchy czarnej
5	Zakres przedmiotowy (opis)	olcha czarna w Wołczynie
6	Obszar, którego dokument dotyczy	1604024 - Kluczbork - miasto
7	Znak sprawy	ROŚ.613.74.2021
8	Dokument wytworzył	Magdalena Godzwon
9	Data dokumentu	2021-10-18
10	Dokument zatwierdził	
11	Data zatwierdzenia dokumentu	
12	Miejsce przechowywania (nazwa instytucji, nazwa komórki organizacyjnej, numer pokoju, numer telefonu kontaktowego)	Starostwo powiatowe w Kluczborku, wydział ROŚ
13	Adres elektroniczny zawierający odnośnik do dokumentu	
14	Informacja, czy dokument jest ostateczny	Nie
15	Numery kart innych dokumentów w sprawie	82/2021 , 78/2021 , 91/2021
16	Data zamieszczenia danych o dokumencie w wykazie	2021-11-08
17	Zastrzeżenia dotyczące nieudostępniania informacji	
18	Uwagi	<p>usunięcie drzewa z gatunku olcha czarna o obwodzie pnia na wys. 130 cm: 289 cm, rosnącego na działce nr 659 k.m. 8 obręb Wołczyn, stanowiącej teren przy budynku szkolnym.</p> <p>Ustalić termin usunięcia drzewa do 30.04.2022 r.</p> <p>Nie naliczać opłaty za usunięcie drzewa</p>

Formularz N - karta informacyjna dla dokumentów od listopada 2010r

	Wszystkie dokumenty od listopada 2010r	
1	Numer karty / rok	90/2021
2	Rodzaj dokumentu	Decyzja
3	Temat dokumentu	Ochrona zwierząt oraz roślin
4	Nazwa dokumentu	zezwole nie na usunięcie drzewa
5	Zakres przedmiotowy (opis)	lipa w Szymonkowie
6	Obszar, którego dokument dotyczy	1604045 - Wołczyn - obszar wiejski
7	Znak sprawy	ROŚ.613.72.2021
8	Dokument wytworzył	Magdalena Godzwon
9	Data dokumentu	2021-10-22
10	Dokument zatwierdził	
11	Data zatwierdzenia dokumentu	
12	Miejsce przechowywania (nazwa instytucji, nazwa komórki organizacyjnej, numer pokoju, numer telefonu kontaktowego)	Starostwo powiatowe w Kluczborku, wydział ROŚ
13	Adres elektroniczny zawierający odnośnik do dokumentu	
14	Informacja, czy dokument jest ostateczny	Nie
15	Numery kart innych dokumentów w sprawie	74/2021
16	Data zamieszczenia danych o dokumencie w wykazie	2021-11-08
17	Zastrzeżenia dotyczące nieudostępniania informacji	
18	Uwagi	usunięcie drzewa z gatunku lipa szerokolistna o obwodzie pnia na wys. 130 cm: 183 cm rosnącego na działce nr 905 k.m. 18 obręb Szymonków, stanowiącej gminną drogę niepubliczną. Ustalić termin usunięcia drzewa do 31.12.2021 r. Nie naliczać opłaty za usunięcie drzewa

Formularz N - karta informacyjna dla dokumentów od listopada 2010r

	Wszystkie dokumenty od listopada 2010r	
1	Numer karty / rok	91/2021
2	Rodzaj dokumentu	Decyzja
3	Temat dokumentu	Ochrona zwierząt oraz roślin
4	Nazwa dokumentu	decyzja nr 3 - zezwolenie na usunięcie drzew
5	Zakres przedmiotowy (opis)	7 z 40 głógów w parku miejskim w Wołczynie
6	Obszar, którego dokument dotyczy	1604024 - Kluczbork - miasto
7	Znak sprawy	ROŚ.613.74.2021
8	Dokument wytworzył	Magdalena Godzwon
9	Data dokumentu	2021-11-30
10	Dokument zatwierdził	
11	Data zatwierdzenia dokumentu	
12	Miejsce przechowywania (nazwa instytucji, nazwa komórki organizacyjnej, numer pokoju, numer telefonu kontaktowego)	Starostwo powiatowe w Kluczborku, wydział ROŚ
13	Adres elektroniczny zawierający odnośnik do dokumentu	
14	Informacja, czy dokument jest ostateczny	Nie
15	Numery kart innych dokumentów w sprawie	82/2021 , 86/2021 , 78/2021
16	Data zamieszczenia danych o dokumencie w wykazie	2022-03-30
17	Zastrzeżenia dotyczące nieudostępniania informacji	
18	Uwagi	usunięcie 7 szt. drzew z gatunku głóg jednoszyjkowy o obwodach pni na wys. 130 cm: 41 cm (drzewo nr 7), 44 cm (drzewo nr 8), 39 cm, 41 cm, 40 cm, 46 cm, 38 cm (zrośnięty układ drzew nr 36-40) rosnących na działce nr 258 k.m. 3 obręb Wołczyn, stanowiącej teren parku miejskiego. Ustalić termin usunięcia drzew do 31.05.2022 r. Nie naliczać opłaty za usunięcie drzew.

Formularz N - karta informacyjna dla dokumentów od listopada 2010r

	Wszystkie dokumenty od listopada 2010r	
1	Numer karty / rok	3/2022
2	Rodzaj dokumentu	Decyzja
3	Temat dokumentu	Ochrona zwierząt oraz roślin
4	Nazwa dokumentu	zezwolecie na usunięcie drzewa
5	Zakres przedmiotowy (opis)	klon w parku Wołczyn
6	Obszar, którego dokument dotyczy	1604044 - Wołczyn - miasto
7	Znak sprawy	ROŚ.613.12.2022
8	Dokument wytworzył	Magdalena Godzwon
9	Data dokumentu	2022-03-11
10	Dokument zatwierdził	
11	Data zatwierdzenia dokumentu	
12	Miejsce przechowywania (nazwa instytucji, nazwa komórki organizacyjnej, numer pokoju, numer telefonu kontaktowego)	Starostwo powiatowe w Kluczborku, wydział ROŚ
13	Adres elektroniczny zawierający odnośnik do dokumentu	
14	Informacja, czy dokument jest ostateczny	Nie
15	Numery kart innych dokumentów w sprawie	
16	Data zamieszczenia danych o dokumencie w wykazie	2022-03-30
17	Zastrzeżenia dotyczące nieudostępniania informacji	
18	Uwagi	<p>usunięcie drzewa z gatunku klon zwyczajny o obwodzie pnia na wys. 130 cm: 169 cm, rosnącego na działce 385 k.m. 7 obręb Wołczyn stanowiącej teren rekreacyjny - park gminny.</p> <p>Ustalić termin usunięcia drzewa do 31.12.2023 r.</p> <p>Nie naliczać opłaty za usunięcie drzewa</p>

Formularz N - karta informacyjna dla dokumentów od listopada 2010r

	Wszystkie dokumenty od listopada 2010r	
1	Numer karty / rok	4/2022
2	Rodzaj dokumentu	Decyzja
3	Temat dokumentu	Ochrona zwierząt oraz roślin
4	Nazwa dokumentu	zezwole nie na usunięcie drzew
5	Zakres przedmiotowy (opis)	44 olchy w Szumie
6	Obszar, którego dokument dotyczy	1604045 - Wołczyn - obszar wiejski
7	Znak sprawy	ROŚ.613.3.2022
8	Dokument wy tworzył	Magdalena Godzwon
9	Data dokumentu	2022-02-28
10	Dokument zatwierdził	
11	Data zatwierdzenia dokumentu	
12	Miejsce przechowywania (nazwa instytucji, nazwa komórki organizacyjnej, numer pokoju, numer telefonu kontaktowego)	Starostwo powiatowe w Kluczborku, wydział ROŚ
13	Adres elektroniczny zawierający odnośnik do dokumentu	
14	Informacja, czy dokument jest ostateczny	Nie
15	Numery kart innych dokumentów w sprawie	
16	Data zamieszczenia danych o dokumencie w wykazie	2022-03-30
17	Zastrzeżenia dotyczące nieudostępniania informacji	
18	Uwagi	<p>usunięcie 44 drzew z gatunku olsza czarna o obwodach pni na wysokości 1,3 m: 50 cm, 58 cm, 59 cm, 57 cm, 52 cm, 58 cm, 57 cm, 50 cm, 59 cm, 54 cm, 58 cm, 52 cm, 57 cm, 58 cm, 60 cm, 61 cm, 59 cm, 52 cm, 54 cm, 50 cm, 61 cm, 56 cm, 55 cm, 50 cm, 52 cm, 51 cm, 50 cm, 56 cm, 50 cm, 53 cm, 52 cm, 52 cm, 70 cm, 55 cm, 51 cm, 60 cm, 61 cm, 50 cm, 71 cm, 67 cm, 71 cm, 69 cm, 57 cm, 89 cm rosnących na działkach 217/34 i 107/6 k.m. 1 i 4 obręb Szum, stanowiących drogi gminne</p> <p>Ustalić termin usunięcia drzew do 31.12.2023 r.</p> <p>Nie naliczać opłaty za usunięcie drzew</p>

Formularz N - karta informacyjna dla dokumentów od listopada 2010r

	Wszystkie dokumenty od listopada 2010r	
1	Numer karty / rok	5/2022
2	Rodzaj dokumentu	Decyzja
3	Temat dokumentu	Ochrona zwierząt oraz roślin
4	Nazwa dokumentu	zezwolecie na usunięcie drzew
5	Zakres przedmiotowy (opis)	3 dęby Szymonków
6	Obszar, którego dokument dotyczy	1604045 - Wołczyn - obszar wiejski
7	Znak sprawy	ROS.613.2.2022
8	Dokument wytworzył	Magdalena Godzwon
9	Data dokumentu	2022-02-24
10	Dokument zatwierdził	
11	Data zatwierdzenia dokumentu	
12	Miejsce przechowywania (nazwa instytucji, nazwa komórki organizacyjnej, numer pokoju, numer telefonu kontaktowego)	Starostwo powiatowe w Kluczborku, wydział ROŚ
13	Adres elektroniczny zawierający odnośnik do dokumentu	
14	Informacja, czy dokument jest ostateczny	Nie
15	Numery kart innych dokumentów w sprawie	
16	Data zamieszczenia danych o dokumencie w wykazie	2022-03-30
17	Zastrzeżenia dotyczące nieudostępniania informacji	
18	Uwagi	<p>usunięcie 3 szt. drzew z gatunku dąb szypułkowy o obwodach pni na wys. 130 cm: 164 cm, 241 cm, 96 cm rosnących na działce 912/1 k.m. 18 obręb Szymonków, stanowiącej rów melioracyjny.</p> <p>Ustalić termin usunięcia drzew do 31.12.2022 r.</p> <p>Nie naliczać opłaty za usunięcie drzew</p>

Formularz N - karta informacyjna dla dokumentów od listopada 2010r

	Wszystkie dokumenty od listopada 2010r	
1	Numer karty / rok	6/2022
2	Rodzaj dokumentu	Decyzja
3	Temat dokumentu	Ochrona zwierząt oraz roślin
4	Nazwa dokumentu	zezwolecie na usunięcie drzew
5	Zakres przedmiotowy (opis)	6 drzew z osiedla w Wołczynie
6	Obszar, którego dokument dotyczy	1604044 - Wołczyn - miasto
7	Znak sprawy	ROŚ.613.1.2022
8	Dokument wytworzył	Magdalena Godzwon
9	Data dokumentu	2022-02-28
10	Dokument zatwierdził	
11	Data zatwierdzenia dokumentu	
12	Miejsce przechowywania (nazwa instytucji, nazwa komórki organizacyjnej, numer pokoju, numer telefonu kontaktowego)	Starostwo powiatowe w Kluczborku, wydział ROŚ
13	Adres elektroniczny zawierający odnośnik do dokumentu	
14	Informacja, czy dokument jest ostateczny	Nie
15	Numery kart innych dokumentów w sprawie	
16	Data zamieszczenia danych o dokumencie w wykazie	2022-03-30
17	Zastrzeżenia dotyczące nieudostępniania informacji	
18	Uwagi	<p>usunięcie 6 szt. drzew z gatunków i o obwodach pni na wysokości 1,3 m:</p> <ul style="list-style-type: none"> - 3 szt. robinia akacjowa - 81 cm, 70 cm i 53 cm, - 3 szt. żywotnik zachodni - 51 cm, 42 cm, 59/36 cm, <p>rosnących na działce nr 703/8 k.m. 8 obręb Wołczyn, stanowiącej tereny mieszkaniowe</p> <p>Ustalić termin usunięcia drzew do 31.12.2023 r.</p> <p>Nie naliczać opłaty za usunięcie drzew.</p> <p>Zobowiązać Gminę Wołczyn do dokonania nasadzeń zastępczych w liczbie 3 szt. drzew z gatunku lipa drobnoliściasta o obwodzie pni na wysokości 100 cm nie mniej niż 8 cm na działce nr 703/8 k.m. 8 obręb Wołczyn lub jej najbliższym sąsiedztwie do 31.12.2024 r. i w terminie 30 dni od wykonania obowiązku powiadomić Starostę Kluczborskiego</p>

Formularz N - karta informacyjna dla dokumentów od listopada 2010r

	Wszystkie dokumenty od listopada 2010r	
1	Numer karty / rok	7/2022
2	Rodzaj dokumentu	Decyzja
3	Temat dokumentu	Ochrona zwierząt oraz roślin
4	Nazwa dokumentu	zezwole nie na usunięcie drzew
5	Zakres przedmiotowy (opis)	decyzja 1 - 3 z 4 drzew w parku gminnym
6	Obszar, którego dokument dotyczy	1604044 - Wołczyn - miasto
7	Znak sprawy	ROŚ.613.11.2022
8	Dokument wy tworzył	Magdalena Godzwon
9	Data dokumentu	2022-03-11
10	Dokument zatwierdził	
11	Data zatwierdzenia dokumentu	
12	Miejsce przechowywania (nazwa instytucji, nazwa komórki organizacyjnej, numer pokoju, numer telefonu kontaktowego)	Starostwo powiatowe w Kluczborku
13	Adres elektroniczny zawierający odnośnik do dokumentu	
14	Informacja, czy dokument jest ostateczny	Nie
15	Numery kart innych dokumentów w sprawie	
16	Data zamieszczenia danych o dokumencie w wykazie	2022-03-30
17	Zastrzeżenia dotyczące nieudostępniania informacji	
18	Uwagi	<p>usunięcie 3 szt. drzew z gatunku o obwodach pni na wys. 130 cm:</p> <ul style="list-style-type: none"> - lipa drobnolistna: 354 cm, rosnącej na działce 694/9 k.m. 8 obręb Wołczyn stanowiącej park gminny - 2 szt. lipa drobnolistna: 198 cm, 164 cm rosnących na działce 619/9 k.m. 8 obręb Wołczyn stanowiącej park gminny. <p>Ustalić termin usunięcia drzew do 31.12.2023 r.</p> <p>Nie naliczać opłaty za usunięcie drzew</p>

Formularz N - karta informacyjna dla dokumentów od listopada 2010r

	Wszystkie dokumenty od listopada 2010r	
1	Numer karty / rok	96/2021
2	Rodzaj dokumentu	Decyzja
3	Temat dokumentu	Ochrona zwierząt oraz roślin
4	Nazwa dokumentu	zezwoleńie na usunięcie drzewa
5	Zakres przedmiotowy (opis)	brzoza w Wąsicach
6	Obszar, którego dokument dotyczy	1604024 - Kluczbork - miasto
7	Znak sprawy	ROŚ.613.68.2021
8	Dokument wytworzył	Magdalena Godzwon
9	Data dokumentu	2022-03-16
10	Dokument zatwierdził	
11	Data zatwierdzenia dokumentu	
12	Miejsce przechowywania (nazwa instytucji, nazwa komórki organizacyjnej, numer pokoju, numer telefonu kontaktowego)	Starostwo powiatowe w Kluczborku, wydział ROŚ
13	Adres elektroniczny zawierający odnośnik do dokumentu	
14	Informacja, czy dokument jest ostateczny	Nie
15	Numery kart innych dokumentów w sprawie	76/2021 , 85/2021 , 63/2021
16	Data zamieszczenia danych o dokumencie w wykazie	2022-03-30
17	Zastrzeżenia dotyczące nieudostępniania informacji	
18	Uwagi	<p>usunięcie 1 szt. brzozy brodawkowatej o obwodzie pnia na wys. 130 cm: 186 cm rosnącej na działce nr 381 k.m. 1 obręb Wąsice, stanowiącej boisko. Termin usunięcia drzewa do 31.12.2022 r.</p> <p>Nie naliczać opłaty za usunięcie drzewa.</p> <p>Zobowiązać Gminę Wołczyn do dokonania nasadzeń kompensacyjnych w liczbie nie mniej niż 2 szt. drzew o obwodzie pni na wys. 100 cm nie mniejszym niż 10 cm z gatunku grab pospolity lub klon zwyczajny, które są drzewami średniej wielkości o szerokiej tolerancji siedliskowej, występującymi w całej Polsce. Nasadzeń należy dokonać na działce nr 381 k.m. 1 obręb Wąsice do 31.12.2023 r., a w terminie 30 dni od wykonania obowiązku powiadomić o tym Starostę Kluczborskiego.</p>

Formularz N - karta informacyjna dla dokumentów od listopada 2010r

	Wszystkie dokumenty od listopada 2010r	
1	Numer karty / rok	11/2022
2	Rodzaj dokumentu	Decyzja
3	Temat dokumentu	Ochrona zwierząt oraz roślin
4	Nazwa dokumentu	zezwolecie na usunięcie drzew
5	Zakres przedmiotowy (opis)	brzoza w Wołczynie
6	Obszar, którego dokument dotyczy	1604044 - Wołczyn - miasto
7	Znak sprawy	ROŚ.613.9.2022
8	Dokument wytworzył	Magdalena Godzwon
9	Data dokumentu	2022-03-21
10	Dokument zatwierdził	
11	Data zatwierdzenia dokumentu	
12	Miejsce przechowywania (nazwa instytucji, nazwa komórki organizacyjnej, numer pokoju, numer telefonu kontaktowego)	Starostwo powiatowe w Kluczborku
13	Adres elektroniczny zawierający odnośnik do dokumentu	
14	Informacja, czy dokument jest ostateczny	Nie
15	Numery kart innych dokumentów w sprawie	
16	Data zamieszczenia danych o dokumencie w wykazie	2022-03-30
17	Zastrzeżenia dotyczące nieudostępniania informacji	
18	Uwagi	<p>usunięcie 1 brzozy brodawkowatej o obwodzie pnia na wys. 130 cm: 91 cm rosnącej na działce 208/6 k.m. 3 obręb Wołczyn, stanowiącej rolę.</p> <p>Ustalić termin usunięcia drzewa do 31.12.2023 r.</p> <p>Nie naliczać opłaty za usunięcie drzewa</p>

Formularz N - karta informacyjna dla dokumentów od listopada 2010r

	Wszystkie dokumenty od listopada 2010r	
1	Numer karty / rok	12/2022
2	Rodzaj dokumentu	Wniosek o wydanie decyzji
3	Temat dokumentu	Ochrona zwierząt oraz roślin
4	Nazwa dokumentu	o wydanie zezwolenia na usunięcie drzew
5	Zakres przedmiotowy (opis)	dąb w Gierałcicach
6	Obszar, którego dokument dotyczy	1604045 - Wołczyn - obszar wiejski
7	Znak sprawy	ROŚ.613.20.2022
8	Dokument wytworzył	Magdalena Godzwon
9	Data dokumentu	2022-02-01
10	Dokument zatwierdził	
11	Data zatwierdzenia dokumentu	
12	Miejsce przechowywania (nazwa instytucji, nazwa komórki organizacyjnej, numer pokoju, numer telefonu kontaktowego)	Starostwo powiatowe w Kluczborku
13	Adres elektroniczny zawierający odnośnik do dokumentu	
14	Informacja, czy dokument jest ostateczny	Nie
15	Numery kart innych dokumentów w sprawie	40/2022
16	Data zamieszczenia danych o dokumencie w wykazie	2022-03-30
17	Zastrzeżenia dotyczące nieudostępniania informacji	
18	Uwagi	dąb szypułkowy na działce 41/2 k.m. 7 w Gierałcicach

Formularz N - karta informacyjna dla dokumentów od listopada 2010r

	Wszystkie dokumenty od listopada 2010r	
1	Numer karty / rok	13/2022
2	Rodzaj dokumentu	Wniosek o wydanie decyzji
3	Temat dokumentu	Ochrona zwierząt oraz roślin
4	Nazwa dokumentu	o zezwolenie na usunięcie drzew
5	Zakres przedmiotowy (opis)	lipa w Wierzbicy Dolnej
6	Obszar, którego dokument dotyczy	1604045 - Wołczyn - obszar wiejski
7	Znak sprawy	ROŚ.613.25.2022
8	Dokument wytworzył	Magdalena Godzwon
9	Data dokumentu	2022-02-21
10	Dokument zatwierdził	
11	Data zatwierdzenia dokumentu	
12	Miejsce przechowywania (nazwa instytucji, nazwa komórki organizacyjnej, numer pokoju, numer telefonu kontaktowego)	Starostwo powiatowe w Kluczborku, wydział ROŚ
13	Adres elektroniczny zawierający odnośnik do dokumentu	
14	Informacja, czy dokument jest ostateczny	Nie
15	Numery kart innych dokumentów w sprawie	28/2022 , 31/2022
16	Data zamieszczenia danych o dokumencie w wykazie	2022-03-30
17	Zastrzeżenia dotyczące nieudostępniania informacji	
18	Uwagi	lipa drobnolistna o obwodzie pnia na wys. 1,3 m: 227 cm z działki nr 243 k.m. 1 obręb Wierzbica Górna

Formularz N - karta informacyjna dla dokumentów od listopada 2010r

	Wszystkie dokumenty od listopada 2010r	
1	Numer karty / rok	14/2022
2	Rodzaj dokumentu	Wniosek o wydanie decyzji
3	Temat dokumentu	Ochrona zwierząt oraz roślin
4	Nazwa dokumentu	o zezwolenie na usunięcie drzew
5	Zakres przedmiotowy (opis)	8 drzew w Komorznie
6	Obszar, którego dokument dotyczy	1604045 - Wołczyn - obszar wiejski
7	Znak sprawy	ROŚ.613.26.2022
8	Dokument wytworzył	Magdalena Godzwon
9	Data dokumentu	2022-02-22
10	Dokument zatwierdził	
11	Data zatwierdzenia dokumentu	
12	Miejsce przechowywania (nazwa instytucji, nazwa komórki organizacyjnej, numer pokoju, numer telefonu kontaktowego)	Starostwo powiatowe w Kluczborku, wydział ROŚ
13	Adres elektroniczny zawierający odnośnik do dokumentu	
14	Informacja, czy dokument jest ostateczny	Nie
15	Numery kart innych dokumentów w sprawie	32/2022
16	Data zamieszczenia danych o dokumencie w wykazie	2022-03-30
17	Zastrzeżenia dotyczące nieudostępniania informacji	
18	Uwagi	- 2 szt. kasztanowiec zwyczajny: 226 cm, 268 cm - 6 szt. dąb szypułkowy: 170 cm, 189 cm, 247 cm, 183 cm, 241 cm, 167 cm rosnących na działce nr 37 k.m. 1 obręb Komorzno, stanowiącej niepubliczną drogę gminną - zagrożenie bezpieczeństwa

Formularz N - karta informacyjna dla dokumentów od listopada 2010r

	Wszystkie dokumenty od listopada 2010r	
1	Numer karty / rok	23/2022
2	Rodzaj dokumentu	Wniosek o wydanie decyzji
3	Temat dokumentu	Ochrona zwierząt oraz roślin
4	Nazwa dokumentu	o wydane zezwolenia na usunięcie drzewa
5	Zakres przedmiotowy (opis)	klon przy OSP Gieralcice
6	Obszar, którego dokument dotyczy	1604045 - Wołczyn - obszar wiejski
7	Znak sprawy	ROŚ.613.36.2022
8	Dokument wytworzył	Magdalena Godzwon
9	Data dokumentu	2022-04-01
10	Dokument zatwierdził	
11	Data zatwierdzenia dokumentu	
12	Miejsce przechowywania (nazwa instytucji, nazwa komórki organizacyjnej, numer pokoju, numer telefonu kontaktowego)	Starostwo powiatowe w Kluczborku, wydział ROŚ
13	Adres elektroniczny zawierający odnośnik do dokumentu	
14	Informacja, czy dokument jest ostateczny	Nie
15	Numery kart innych dokumentów w sprawie	30/2022
16	Data zamieszczenia danych o dokumencie w wykazie	2022-06-10
17	Zastrzeżenia dotyczące nieudostępniania informacji	
18	Uwagi	klon na działce 207/12 k.m. 2 w Gieralcicach na placu przy budynku Ochotniczej Straży Pożarnej

Formularz N - karta informacyjna dla dokumentów od listopada 2010r

	Wszystkie dokumenty od listopada 2010r	
1	Numer karty / rok	28/2022
2	Rodzaj dokumentu	Decyzja
3	Temat dokumentu	Ochrona zwierząt oraz roślin
4	Nazwa dokumentu	zezwole nie na usunięcie drzewa
5	Zakres przedmiotowy (opis)	lipa w Wierzbicy Dolnej
6	Obszar, którego dokument dotyczy	1604045 - Wołczyn - obszar wiejski
7	Znak sprawy	ROŚ.613.25.2022
8	Dokument wytworzył	Magdalena Godzwon
9	Data dokumentu	2022-05-31
10	Dokument zatwierdził	
11	Data zatwierdzenia dokumentu	
12	Miejsce przechowywania (nazwa instytucji, nazwa komórki organizacyjnej, numer pokoju, numer telefonu kontaktowego)	Starostwo powiatowe w Kluczborku
13	Adres elektroniczny zawierający odnośnik do dokumentu	
14	Informacja, czy dokument jest ostateczny	Nie
15	Numery kart innych dokumentów w sprawie	13/2022 , 31/2022
16	Data zamieszczenia danych o dokumencie w wykazie	2022-06-10
17	Zastrzeżenia dotyczące nieudostępniania informacji	
18	Uwagi	<p>usunięcie drzewa z gatunku lipa drobnolistna o obwodzie pnia na wys. 130 cm: 227 cm rosnącej na działce nr 243 k.m. 1 obręb Wierzbica Dolna stanowiącej tereny mieszkaniowe.</p> <p>Ustalić termin usunięcia drzewa do 31.12.2023 r.</p> <p>Naliczyć opłatę za usunięcie lipy : Lipa drobnolistna 227cm x 30 zł/cm = 6 810,00 zł</p> <p>Zobowiązać Gminę Wołczyn do dokonania nasadzeń kompensacyjnych w liczbie 2 drzew z gatunku lipa drobnolistna o obwodzie pnia na wysokości 100 cm nie mniejszym niż 8 cm na działce nr 243 k.m. 1 w Wierzbicy Dolnej na placu przed budynkiem do dnia 31.10.2024 r. Informację o wykonaniu nasadzeń należy przekazać Staroście Kluczborskiemu do dnia 31.11.2024 r.</p>

Odroczyć termin uiszczenia opłaty na okres 3 lat od dnia upływu terminu wskazanego na dokonanie nasadzeń zastępczych tj.: do dnia 31.10.2027 r.

Formularz N - karta informacyjna dla dokumentów od listopada 2010r

	Wszystkie dokumenty od listopada 2010r	
1	Numer karty / rok	29/2022
2	Rodzaj dokumentu	Wniosek o wydanie decyzji
3	Temat dokumentu	Ochrona zwierząt oraz roślin
4	Nazwa dokumentu	o wydanie zezwolenia na usunięcie drzew
5	Zakres przedmiotowy (opis)	świerk w Wołczynie
6	Obszar, którego dokument dotyczy	1604044 - Wołczyn - miasto
7	Znak sprawy	ROŚ.613.50.2022
8	Dokument wytworzył	Magdalena Godzwon
9	Data dokumentu	2022-05-24
10	Dokument zatwierdził	
11	Data zatwierdzenia dokumentu	
12	Miejsce przechowywania (nazwa instytucji, nazwa komórki organizacyjnej, numer pokoju, numer telefonu kontaktowego)	Starostwo powiatowe w Kluczborku, wydział ROŚ
13	Adres elektroniczny zawierający odnośnik do dokumentu	
14	Informacja, czy dokument jest ostateczny	Nie
15	Numery kart innych dokumentów w sprawie	44/2022
16	Data zamieszczenia danych o dokumencie w wykazie	2022-06-10
17	Zastrzeżenia dotyczące nieudostępniania informacji	
18	Uwagi	świerk pospolity na działce nr 310/1 k.m. 3 w Wołczynie na terenie Przedszkola Publicznego Powód - zły stan drzewa i uszkodzenie ogrodzenia.

Formularz N - karta informacyjna dla dokumentów od listopada 2010r

	Wszystkie dokumenty od listopada 2010r	
1	Numer karty / rok	30/2022
2	Rodzaj dokumentu	Decyzja
3	Temat dokumentu	Ochrona zwierząt oraz roślin
4	Nazwa dokumentu	Zezwolenie na usunięcie drzewa
5	Zakres przedmiotowy (opis)	klon w Gieralnicach
6	Obszar, którego dokument dotyczy	1604045 - Wołczyn - obszar wiejski
7	Znak sprawy	ROŚ.613.36.2022
8	Dokument wytworzył	Magdalena Godzwon
9	Data dokumentu	2022-06-07
10	Dokument zatwierdził	
11	Data zatwierdzenia dokumentu	
12	Miejsce przechowywania (nazwa instytucji, nazwa komórki organizacyjnej, numer pokoju, numer telefonu kontaktowego)	Starostwo powiatowe w Kluczborku, wydział ROŚ
13	Adres elektroniczny zawierający odnośnik do dokumentu	
14	Informacja, czy dokument jest ostateczny	Nie
15	Numery kart innych dokumentów w sprawie	23/2022
16	Data zamieszczenia danych o dokumencie w wykazie	2022-06-10
17	Zastrzeżenia dotyczące nieudostępniania informacji	
18	Uwagi	usunięcie drzewa z gatunku klon zwyczajny o obwodzie pnia na wys. 130 cm: 165 cm, rosnącego na działce nr 207/12 k.m. 2 obręb Gieralnice stanowiącej teren siedziby Ochotniczej Straży Pożarnej w Gieralnicach. Ustalić termin usunięcia drzewa do 31.03.2024 r. Nie naliczać opłaty za usunięcie drzewa

Formularz N - karta informacyjna dla dokumentów od listopada 2010r

	Wszystkie dokumenty od listopada 2010r	
1	Numer karty / rok	31/2022
2	Rodzaj dokumentu	Decyzja
3	Temat dokumentu	Ochrona zwierząt oraz roślin
4	Nazwa dokumentu	zezwolecie na usunięcie drzewa za opłatą
5	Zakres przedmiotowy (opis)	lipa w Wierzbicy Górnej
6	Obszar, którego dokument dotyczy	1604045 - Wołczyn - obszar wiejski
7	Znak sprawy	ROŚ.613.25.2022
8	Dokument wytworzył	Magdalena Godzwon
9	Data dokumentu	2022-05-31
10	Dokument zatwierdził	
11	Data zatwierdzenia dokumentu	
12	Miejsce przechowywania (nazwa instytucji, nazwa komórki organizacyjnej, numer pokoju, numer telefonu kontaktowego)	Starostwo powiatowe w Kluczborku, wydział ROŚ
13	Adres elektroniczny zawierający odnośnik do dokumentu	
14	Informacja, czy dokument jest ostateczny	Nie
15	Numery kart innych dokumentów w sprawie	28/2022 , 13/2022
16	Data zamieszczenia danych o dokumencie w wykazie	2022-06-10
17	Zastrzeżenia dotyczące nieudostępniania informacji	
18	Uwagi	<p>usunięcie drzewa z gatunku lipa drobnolistna o obwodzie pnia na wys. 130 cm: 227 cm rosnącej na działce nr 243 k.m. 1 obręb Wierzbica Dolna stanowiącej tereny mieszkaniowe.</p> <p>Ustalić termin usunięcia drzewa do 31.12.2023 r.</p> <p>Naliczyć opłatę za usunięcie lipy Lipa drobnolistna 227cm x 30 zł/cm = 6 810,00 zł</p> <p>Zobowiązać Gminę Wołczyn do dokonania nasadzeń kompensacyjnych w liczbie 2 drzew z gatunku lipa drobnolistna o obwodzie pnia na wysokości 100 cm nie mniejszym niż 8 cm na działce nr 243 k.m. 1 w Wierzbicy Dolnej na placu przed budynkiem do dnia 31.10.2024 r. Informację o wykonaniu nasadzeń należy przekazać Staroście Kluczborskiemu do dnia 31.11.2024 r.</p>

Odroczyć termin uiszczenia opłaty na okres 3 lat od dnia upływu terminu wskazanego na dokonanie nasadzeń zastępczych tj.: do dnia 31.10.2027 r.

Formularz N - karta informacyjna dla dokumentów od listopada 2010r

	Wszystkie dokumenty od listopada 2010r	
1	Numer karty / rok	32/2022
2	Rodzaj dokumentu	Decyzja
3	Temat dokumentu	Ochrona zwierząt oraz roślin
4	Nazwa dokumentu	zezwoelenie na usunięcie drzew
5	Zakres przedmiotowy (opis)	8 drzew w Komorznie
6	Obszar, którego dokument dotyczy	1604045 - Wołczyn - obszar wiejski
7	Znak sprawy	ROŚ.613.26.2022
8	Dokument wytworzył	Magdalena Godzwon
9	Data dokumentu	2022-06-09
10	Dokument zatwierdził	
11	Data zatwierdzenia dokumentu	
12	Miejsce przechowywania (nazwa instytucji, nazwa komórki organizacyjnej, numer pokoju, numer telefonu kontaktowego)	Starostwo powiatowe w Kluczborku, wydział ROŚ
13	Adres elektroniczny zawierający odnośnik do dokumentu	
14	Informacja, czy dokument jest ostateczny	Nie
15	Numery kart innych dokumentów w sprawie	14/2022
16	Data zamieszczenia danych o dokumencie w wykazie	2022-06-10
17	Zastrzeżenia dotyczące nieudostępniania informacji	
18	Uwagi	<p>usunięcie 8 drzew z gatunków i o obwodach pni na wysokości 1,3 m:</p> <ul style="list-style-type: none"> - 2 szt. kasztanowiec zwyczajny: 226 cm, 268 cm - 6 szt. dęb szypułkowy: 170 cm, 189 cm, 247 cm, 183 cm, 241 cm, 167 cm <p>rosnących na działce nr 37 k.m. 1 obręb Komorzno, stanowiącej niepubliczną drogę gminną</p> <p>Ustalić termin usunięcia drzew do 31.12.2023 r. Nie naliczać opłaty za usunięcie drzew. Zobowiązać Gminę Wołczyn do dokonania nasadzeń zastępczych w liczbie 6 szt. dębów szypułkowych i 4 szt. lip drobnolistnych o obwodzie pni na wysokości 1 m - nie mniej niż 8 cm, na działce nr 37 k.m. 1 w Komorznie w miejscu niekolidującym z zabudowaniami do dnia 30.06.2024 r. O wykonaniu obowiązku należy powiadomić Starostę Kluczborskiego w terminie do 31.07.2024r.</p>

Formularz N - karta informacyjna dla dokumentów od listopada 2010r

	Wszystkie dokumenty od listopada 2010r	
1	Numer karty / rok	34/2022
2	Rodzaj dokumentu	Wniosek o wydanie decyzji
3	Temat dokumentu	Ochrona zwierząt oraz roślin
4	Nazwa dokumentu	o wydanie zezwolenia na usunięcie drzew
5	Zakres przedmiotowy (opis)	2 świerki w Wołczynie (przy Targowisku)
6	Obszar, którego dokument dotyczy	1604044 - Wołczyn - miasto
7	Znak sprawy	ROŚ.613.51.2022
8	Dokument wytworzył	Magdalena Godzwon
9	Data dokumentu	2022-06-07
10	Dokument zatwierdził	
11	Data zatwierdzenia dokumentu	
12	Miejsce przechowywania (nazwa instytucji, nazwa komórki organizacyjnej, numer pokoju, numer telefonu kontaktowego)	Starostwo powiatowe w Kluczborku, wydział ROŚ
13	Adres elektroniczny zawierający odnośnik do dokumentu	
14	Informacja, czy dokument jest ostateczny	Nie
15	Numery kart innych dokumentów w sprawie	53/2022
16	Data zamieszczenia danych o dokumencie w wykazie	2022-07-20
17	Zastrzeżenia dotyczące nieudostępniania informacji	
18	Uwagi	działka nr 76/17 k.m. 2 w Wołczynie

Formularz N - karta informacyjna dla dokumentów od listopada 2010r

	Wszystkie dokumenty od listopada 2010r	
1	Numer karty / rok	35/2022
2	Rodzaj dokumentu	Wniosek o wydanie decyzji
3	Temat dokumentu	Ochrona zwierząt oraz roślin
4	Nazwa dokumentu	o wydanie zezwolenia na usunięcie drzewa
5	Zakres przedmiotowy (opis)	świerk dwupniowyw Wąsicach przy SP
6	Obszar, którego dokument dotyczy	1604044 - Wołczyn - miasto
7	Znak sprawy	ROŚ.613.52.2022
8	Dokument wytworzył	Magdalena Godzwon
9	Data dokumentu	2022-06-07
10	Dokument zatwierdził	
11	Data zatwierdzenia dokumentu	
12	Miejsce przechowywania (nazwa instytucji, nazwa komórki organizacyjnej, numer pokoju, numer telefonu kontaktowego)	Starostwo powiatowe w Kluczborku, wydział ROŚ
13	Adres elektroniczny zawierający odnośnik do dokumentu	
14	Informacja, czy dokument jest ostateczny	Nie
15	Numery kart innych dokumentów w sprawie	51/2022
16	Data zamieszczenia danych o dokumencie w wykazie	2022-07-20
17	Zastrzeżenia dotyczące nieudostępniania informacji	
18	Uwagi	działka nr 386/16 k.m. 1 obręb Wąsice przy szkole podstawowej

Formularz N - karta informacyjna dla dokumentów od listopada 2010r

	Wszystkie dokumenty od listopada 2010r	
1	Numer karty / rok	36/2022
2	Rodzaj dokumentu	Wniosek o wydanie decyzji
3	Temat dokumentu	Ochrona zwierząt oraz roślin
4	Nazwa dokumentu	o wydanie zezwolenia na usunięcie drzew
5	Zakres przedmiotowy (opis)	12 drzew w Rożnowie
6	Obszar, którego dokument dotyczy	1604044 - Wołczyn - miasto
7	Znak sprawy	ROŚ.613.53.2022
8	Dokument wytworzył	Magdalena Godzwon
9	Data dokumentu	2022-06-09
10	Dokument zatwierdził	
11	Data zatwierdzenia dokumentu	
12	Miejsce przechowywania (nazwa instytucji, nazwa komórki organizacyjnej, numer pokoju, numer telefonu kontaktowego)	Starostwo Powiatowe w Kluczborku, wydział ROŚ
13	Adres elektroniczny zawierający odnośnik do dokumentu	
14	Informacja, czy dokument jest ostateczny	Nie
15	Numery kart innych dokumentów w sprawie	
16	Data zamieszczenia danych o dokumencie w wykazie	2022-07-20
17	Zastrzeżenia dotyczące nieudostępniania informacji	
18	Uwagi	9 drzew na działce 264/8 k.m. 1 w parku gminnym w Rożnowie 2 drzewa na drodze niepublicznej dz. nr 37 k.m. 5 w Rożnowie 1 drzewo na drodze niepublicznej nr 50 k.m. 5 w Rożnowie

Formularz N - karta informacyjna dla dokumentów od listopada 2010r

	Wszystkie dokumenty od listopada 2010r	
1	Numer karty / rok	37/2022
2	Rodzaj dokumentu	Decyzja
3	Temat dokumentu	Ochrona zwierząt oraz roślin
4	Nazwa dokumentu	Zezwolenie na usunięcie drzew
5	Zakres przedmiotowy (opis)	7 drzew z drogi publ. Skałagi
6	Obszar, którego dokument dotyczy	1604045 - Wołczyn - obszar wiejski
7	Znak sprawy	ROŚ.613.31.2022
8	Dokument wytworzył	Magdalena Godzwon
9	Data dokumentu	2022-06-23
10	Dokument zatwierdził	
11	Data zatwierdzenia dokumentu	
12	Miejsce przechowywania (nazwa instytucji, nazwa komórki organizacyjnej, numer pokoju, numer telefonu kontaktowego)	Starostwo powiatowe w Kluczborku
13	Adres elektroniczny zawierający odnośnik do dokumentu	
14	Informacja, czy dokument jest ostateczny	Nie
15	Numery kart innych dokumentów w sprawie	
16	Data zamieszczenia danych o dokumencie w wykazie	2022-07-20
17	Zastrzeżenia dotyczące nieudostępniania informacji	
18	Uwagi	<p>usunięcie 7 drzew z gatunków i o obwodach pni na wys. 130 cm:</p> <ul style="list-style-type: none"> - 6 szt. klon zwyczajny: 201 cm, 189 cm, 187 cm, 237 cm, 165 cm, 209 cm - 1 szt. jesion wyniosły: 217 cm, <p>rosnących na działce nr 739 k.m. 1 obręb Skałagi, stanowiącej publiczną drogę gminną.</p> <p>Ustalić termin usunięcia drzew do 31.12.2023 r.</p> <p>Nie naliczać opłaty za usunięcie drzew</p>

Formularz N - karta informacyjna dla dokumentów od listopada 2010r

	Wszystkie dokumenty od listopada 2010r	
1	Numer karty / rok	39/2022
2	Rodzaj dokumentu	Wniosek o wydanie decyzji
3	Temat dokumentu	Ochrona zwierząt oraz roślin
4	Nazwa dokumentu	o zezwolenie na usunięcie drzew
5	Zakres przedmiotowy (opis)	12 drzew w Gieralcicach Małych
6	Obszar, którego dokument dotyczy	1604045 - Wołczyn - obszar wiejski
7	Znak sprawy	ROŚ.613.56.2022
8	Dokument wytworzył	Magdalena Godzwon
9	Data dokumentu	2022-06-27
10	Dokument zatwierdził	
11	Data zatwierdzenia dokumentu	
12	Miejsce przechowywania (nazwa instytucji, nazwa komórki organizacyjnej, numer pokoju, numer telefonu kontaktowego)	Starostwo powiatowe w Kluczborku
13	Adres elektroniczny zawierający odnośnik do dokumentu	
14	Informacja, czy dokument jest ostateczny	Nie
15	Numery kart innych dokumentów w sprawie	61/2022
16	Data zamieszczenia danych o dokumencie w wykazie	2022-07-20
17	Zastrzeżenia dotyczące nieudostępniania informacji	
18	Uwagi	przyczyny usunięcia - zagrożenie bezpieczeństwa 5 szt. olcha czarna - działka 23/3 k.m. 8 1 lipa drobnolistna, 3 olchy czarne - działka 29 k.m. 8 2 lipa drobnolistna, 1 wierzba biała - działka nr 522 k.m. 1

Formularz N - karta informacyjna dla dokumentów od listopada 2010r

	Wszystkie dokumenty od listopada 2010r	
1	Numer karty / rok	40/2022
2	Rodzaj dokumentu	Decyzja
3	Temat dokumentu	Ochrona zwierząt oraz roślin
4	Nazwa dokumentu	Zezwolenie na usunięcie drzewa
5	Zakres przedmiotowy (opis)	dąb w Gieralnicach
6	Obszar, którego dokument dotyczy	1604045 - Wołczyn - obszar wiejski
7	Znak sprawy	ROŚ.613.20.2022
8	Dokument wytworzył	Magdalena Godzwon
9	Data dokumentu	2022-07-08
10	Dokument zatwierdził	
11	Data zatwierdzenia dokumentu	
12	Miejsce przechowywania (nazwa instytucji, nazwa komórki organizacyjnej, numer pokoju, numer telefonu kontaktowego)	Starostwo powiatowe w Kluczborku
13	Adres elektroniczny zawierający odnośnik do dokumentu	
14	Informacja, czy dokument jest ostateczny	Nie
15	Numery kart innych dokumentów w sprawie	12/2022
16	Data zamieszczenia danych o dokumencie w wykazie	2022-07-20
17	Zastrzeżenia dotyczące nieudostępniania informacji	
18	Uwagi	<p>usunięcie 1 szt. drzewa z gatunku dąb szypułkowy o obwodzie pnia na wys. 130 cm: 201 cm rosnącego na działce 41/2 k.m. 7 obręb Gieralnice, stanowiącej rów melioracyjny.</p> <p>Ustalić termin usunięcia drzewa do 31.12.2023 r.</p> <p>Nie naliczać opłaty za usunięcie drzewa</p>

Formularz N - karta informacyjna dla dokumentów od listopada 2010r

	Wszystkie dokumenty od listopada 2010r	
1	Numer karty / rok	41/2022
2	Rodzaj dokumentu	Wniosek o wydanie decyzji
3	Temat dokumentu	Ochrona zwierząt oraz roślin
4	Nazwa dokumentu	o zezwolenie na usunięcie drzew
5	Zakres przedmiotowy (opis)	14 drzew w Wołczynie, przy zespole Szkół
6	Obszar, którego dokument dotyczy	1604044 - Wołczyn - miasto
7	Znak sprawy	ROŚ.613.59.2022
8	Dokument wytworzył	Magdalena Godzwon
9	Data dokumentu	2022-07-06
10	Dokument zatwierdził	
11	Data zatwierdzenia dokumentu	
12	Miejsce przechowywania (nazwa instytucji, nazwa komórki organizacyjnej, numer pokoju, numer telefonu kontaktowego)	Starostwo powiatowe w Kluczborku, wydział ROŚ
13	Adres elektroniczny zawierający odnośnik do dokumentu	
14	Informacja, czy dokument jest ostateczny	Nie
15	Numery kart innych dokumentów w sprawie	
16	Data zamieszczenia danych o dokumencie w wykazie	2022-07-20
17	Zastrzeżenia dotyczące nieudostępniania informacji	
18	Uwagi	3 świerki na działce 249/10 k.m. 3 Wołczyn 11 drzew na działce 249/13 k.m. 3 Wołczyn

Formularz N - karta informacyjna dla dokumentów od listopada 2010r

	Wszystkie dokumenty od listopada 2010r	
1	Numer karty / rok	42/2022
2	Rodzaj dokumentu	Wniosek o wydanie decyzji
3	Temat dokumentu	Ochrona zwierząt oraz roślin
4	Nazwa dokumentu	o wydanie zezwolenia na usunięcie drzew
5	Zakres przedmiotowy (opis)	14 szt w parku gminnym w Brunach
6	Obszar, którego dokument dotyczy	1604045 - Wołczyn - obszar wiejski
7	Znak sprawy	ROŚ.613.62.2022
8	Dokument wytworzył	Magdalena Godzwon
9	Data dokumentu	2022-06-27
10	Dokument zatwierdził	
11	Data zatwierdzenia dokumentu	
12	Miejsce przechowywania (nazwa instytucji, nazwa komórki organizacyjnej, numer pokoju, numer telefonu kontaktowego)	Starostwo powiatowe w Kluczborku,wydział ROŚ
13	Adres elektroniczny zawierający odnośnik do dokumentu	
14	Informacja, czy dokument jest ostateczny	Nie
15	Numery kart innych dokumentów w sprawie	65/2022
16	Data zamieszczenia danych o dokumencie w wykazie	2022-07-20
17	Zastrzeżenia dotyczące nieudostępniania informacji	
18	Uwagi	7 szt. jesionów, 3 szt lip, 3 szt. brzoź z działki nr 214 k.m. 1 obręb Bruny 1 szt. żywotnik z działki 167 k.m. 1 obręb Bruny

Formularz N - karta informacyjna dla dokumentów od listopada 2010r

	Wszystkie dokumenty od listopada 2010r	
1	Numer karty / rok	44/2022
2	Rodzaj dokumentu	Decyzja
3	Temat dokumentu	Ochrona zwierząt oraz roślin
4	Nazwa dokumentu	zezwolecie na usunięcie drzewa
5	Zakres przedmiotowy (opis)	świerk w Wołczynie
6	Obszar, którego dokument dotyczy	1604024 - Kluczbork - miasto
7	Znak sprawy	ROŚ.613.50.2022
8	Dokument wytworzył	Magdalena Godzwon
9	Data dokumentu	2022-07-18
10	Dokument zatwierdził	
11	Data zatwierdzenia dokumentu	
12	Miejsce przechowywania (nazwa instytucji, nazwa komórki organizacyjnej, numer pokoju, numer telefonu kontaktowego)	Starostwo Powiatowe w Kluczborku, wydział ROŚ
13	Adres elektroniczny zawierający odnośnik do dokumentu	
14	Informacja, czy dokument jest ostateczny	Nie
15	Numery kart innych dokumentów w sprawie	29/2022
16	Data zamieszczenia danych o dokumencie w wykazie	2022-07-20
17	Zastrzeżenia dotyczące nieudostępniania informacji	
18	Uwagi	<p>usunięcie świerka pospolitego o obwodzie pnia na wys. 130 cm: 63 cm rosnącego na działce 310/1 k.m. 3 obręb Wołczyn, stanowiącej teren placu zabaw w Przedszkolu Publicznym w Wołczynie.</p> <p>Ustalić termin usunięcia drzewa do 31.12.2023 r.</p> <p>Nie naliczać opłaty za usunięcie drzewa</p>

Formularz N - karta informacyjna dla dokumentów od listopada 2010r

	Wszystkie dokumenty od listopada 2010r	
1	Numer karty / rok	51/2022
2	Rodzaj dokumentu	Decyzja
3	Temat dokumentu	Ochrona zwierząt oraz roślin
4	Nazwa dokumentu	Zezwolenie na usunięcie drzewa
5	Zakres przedmiotowy (opis)	świerk dwupniowy w Wąsicach
6	Obszar, którego dokument dotyczy	1604045 - Wołczyn - obszar wiejski
7	Znak sprawy	ROŚ.613.52.2022
8	Dokument wytworzył	Magdalena Godzwon
9	Data dokumentu	2022-07-25
10	Dokument zatwierdził	
11	Data zatwierdzenia dokumentu	
12	Miejsce przechowywania (nazwa instytucji, nazwa komórki organizacyjnej, numer pokoju, numer telefonu kontaktowego)	Starostwo powiatowe w Kluczborku, wydział ROŚ
13	Adres elektroniczny zawierający odnośnik do dokumentu	
14	Informacja, czy dokument jest ostateczny	Nie
15	Numery kart innych dokumentów w sprawie	35/2022
16	Data zamieszczenia danych o dokumencie w wykazie	2022-08-02
17	Zastrzeżenia dotyczące nieudostępniania informacji	
18	Uwagi	<p>usunięcie świerka pospolitego, dwupniowego o obwodzie pni na wys. 130 cm: 72/78 cm rosnącego na działce 386/16 k.m. 1 obręb Wąsice, stanowiącej teren przy Szkole Podstawowej w Wąsicach.</p> <p>Ustalić termin usunięcia drzewa do 31.12.2023 r.</p> <p>Nie naliczać opłaty za usunięcie drzewa</p>

Formularz N - karta informacyjna dla dokumentów od listopada 2010r

	Wszystkie dokumenty od listopada 2010r	
1	Numer karty / rok	53/2022
2	Rodzaj dokumentu	Decyzja
3	Temat dokumentu	Ochrona zwierząt oraz roślin
4	Nazwa dokumentu	zezwoleńie na usunięcie drzew
5	Zakres przedmiotowy (opis)	2 świerki w Wołczynie
6	Obszar, którego dokument dotyczy	1604044 - Wołczyn - miasto
7	Znak sprawy	ROŚ.613.51.2022
8	Dokument wytworzył	Magdalena Godzwon
9	Data dokumentu	2022-07-27
10	Dokument zatwierdził	
11	Data zatwierdzenia dokumentu	
12	Miejsce przechowywania (nazwa instytucji, nazwa komórki organizacyjnej, numer pokoju, numer telefonu kontaktowego)	Starostwo Powiatowe w Kluczborku, wydział ROŚ
13	Adres elektroniczny zawierający odnośnik do dokumentu	
14	Informacja, czy dokument jest ostateczny	Nie
15	Numery kart innych dokumentów w sprawie	34/2022
16	Data zamieszczenia danych o dokumencie w wykazie	2022-08-02
17	Zastrzeżenia dotyczące nieudostępniania informacji	
18	Uwagi	<p>usunięcie 2 szt. drzew z gatunku świerk pospolity o obwodach pni na wys. 130 cm: 117 cm, 90 cm rosnących na działce nr 76/17 k.m. 2 obręb Wołczyn, stanowiącej teren Targowisku.</p> <p>Ustalić termin usunięcia drzew do 31.12.2022 r.</p> <p>Nie naliczać opłaty za usunięcie drzew</p>

Formularz N - karta informacyjna dla dokumentów od listopada 2010r

	Wszystkie dokumenty od listopada 2010r	
1	Numer karty / rok	58/2022
2	Rodzaj dokumentu	Wniosek o wydanie decyzji
3	Temat dokumentu	Ochrona zwierząt oraz roślin
4	Nazwa dokumentu	o wydanie zezwolenia na usunięcie drzew
5	Zakres przedmiotowy (opis)	8 szt drzew w Wołczynie
6	Obszar, którego dokument dotyczy	1604044 - Wołczyn - miasto
7	Znak sprawy	ROŚ.613.68.2022
8	Dokument wytworzył	Magdalena Godzwon
9	Data dokumentu	2022-08-22
10	Dokument zatwierdził	
11	Data zatwierdzenia dokumentu	
12	Miejsce przechowywania (nazwa instytucji, nazwa komórki organizacyjnej, numer pokoju, numer telefonu kontaktowego)	Starostwo powiatowe w Kluczborku, wydział ROŚ
13	Adres elektroniczny zawierający odnośnik do dokumentu	
14	Informacja, czy dokument jest ostateczny	Nie
15	Numery kart innych dokumentów w sprawie	76/2022 , 96/2022 , 111/2022
16	Data zamieszczenia danych o dokumencie w wykazie	2022-11-10
17	Zastrzeżenia dotyczące nieudostępniania informacji	
18	Uwagi	4 drzewa w parku gminnym (dz. nr 253 k.m. 3 w Wołczynie) 1 brzoza przy drodze publicznej (dz. nr 262 k.m. 3 Wołczyn) 3 lipy na cmentarzu komunalnym (dz. nr 74 k.m. 2 Wołczyn)

Formularz N - karta informacyjna dla dokumentów od listopada 2010r

	Wszystkie dokumenty od listopada 2010r	
1	Numer karty / rok	59/2022
2	Rodzaj dokumentu	Wniosek o wydanie decyzji
3	Temat dokumentu	Ochrona zwierząt oraz roślin
4	Nazwa dokumentu	o wydanie zezwolenia na usunięcie drzew
5	Zakres przedmiotowy (opis)	wierzba w rowie w Wierzbicy Dolnej
6	Obszar, którego dokument dotyczy	1604045 - Wołczyn - obszar wiejski
7	Znak sprawy	ROŚ.613.67.2022
8	Dokument wytworzył	Magdalena Godzwon
9	Data dokumentu	2022-08-23
10	Dokument zatwierdził	
11	Data zatwierdzenia dokumentu	
12	Miejsce przechowywania (nazwa instytucji, nazwa komórki organizacyjnej, numer pokoju, numer telefonu kontaktowego)	Starostwo powiatowe w Kluczborku, wydział ROS
13	Adres elektroniczny zawierający odnośnik do dokumentu	
14	Informacja, czy dokument jest ostateczny	Nie
15	Numery kart innych dokumentów w sprawie	62/2022
16	Data zamieszczenia danych o dokumencie w wykazie	2022-11-10
17	Zastrzeżenia dotyczące nieudostępniania informacji	
18	Uwagi	usunięcie wierzby białej wielopniowej o obwodach pni na wysokości 1,3 m: 62/78/50/56/41/ cm, rosnącej na działce nr 502 k.m. 1 obręb Wierzbica Dolna stanowiącej niepubliczną drogę gminną

Formularz N - karta informacyjna dla dokumentów od listopada 2010r

	Wszystkie dokumenty od listopada 2010r	
1	Numer karty / rok	61/2022
2	Rodzaj dokumentu	Decyzja
3	Temat dokumentu	Ochrona zwierząt oraz roślin
4	Nazwa dokumentu	zezwolecie na usunięcie drzew
5	Zakres przedmiotowy (opis)	11 z 12 drzew w Gierałcicach
6	Obszar, którego dokument dotyczy	1604045 - Wołczyn - obszar wiejski
7	Znak sprawy	ROŚ.613.56.2022
8	Dokument wytworzył	Magdalena Godzwon
9	Data dokumentu	2022-08-29
10	Dokument zatwierdził	
11	Data zatwierdzenia dokumentu	
12	Miejsce przechowywania (nazwa instytucji, nazwa komórki organizacyjnej, numer pokoju, numer telefonu kontaktowego)	Starostwo powiatowe w Kluczborku, wydział ROŚ
13	Adres elektroniczny zawierający odnośnik do dokumentu	
14	Informacja, czy dokument jest ostateczny	Nie
15	Numery kart innych dokumentów w sprawie	39/2022
16	Data zamieszczenia danych o dokumencie w wykazie	2022-11-10
17	Zastrzeżenia dotyczące nieudostępniania informacji	
18	Uwagi	<p>usunięcie 11 szt. drzew o obwodach pni na wysokości 1,3 m:</p> <ul style="list-style-type: none"> - 5 szt. olcha czarna: 43 cm, 55 cm, 50 cm, 65 cm, 90 cm rosnących na działce nr 23/3 k.m. 8 obręb Gierałcice Małe, stanowiącej niepubliczną drogę gminną; - 1 szt. lipa drobnolistna: 190 cm - 3 szt. olcha czarna: 68 cm, 58 cm, 53 cm, rosących na działce nr 29 k.m. 8 obręb Gierałcice Małe, stanowiącej niepubliczną drogę gminną; - 1 szt. lipa drobnolistna: 200 cm, - 1 szt. wierzba biała: pięciopniowa 150 / 211 / 80 / 71 / 43 cm rosnących na działce nr 522 k.m. 1 obręb Gierałcice Małe, stanowiącą niepubliczną drogę gminną; <p>Ustalić termin usunięcia drzew do 31.12.2023 r.</p> <p>Nie naliczać opłaty za usunięcie drzew</p>



Formularz N - karta informacyjna dla dokumentów od listopada 2010r

	Wszystkie dokumenty od listopada 2010r	
1	Numer karty / rok	62/2022
2	Rodzaj dokumentu	Decyzja
3	Temat dokumentu	Ochrona zwierząt oraz roślin
4	Nazwa dokumentu	zezwolecie na usunięcie drzew
5	Zakres przedmiotowy (opis)	wierzba biała z rowu w Wierzbicy Dolnej
6	Obszar, którego dokument dotyczy	1604045 - Wołczyn - obszar wiejski
7	Znak sprawy	ROŚ.613.67.2022
8	Dokument wytworzył	Magdalena Godzwon
9	Data dokumentu	2022-08-30
10	Dokument zatwierdził	
11	Data zatwierdzenia dokumentu	
12	Miejsce przechowywania (nazwa instytucji, nazwa komórki organizacyjnej, numer pokoju, numer telefonu kontaktowego)	Starostwo powiatowe w Kluczborku Wydział ROŚ
13	Adres elektroniczny zawierający odnośnik do dokumentu	
14	Informacja, czy dokument jest ostateczny	Nie
15	Numery kart innych dokumentów w sprawie	59/2022
16	Data zamieszczenia danych o dokumencie w wykazie	2022-11-10
17	Zastrzeżenia dotyczące nieudostępniania informacji	
18	Uwagi	<p>usunięcie wierzby białej, 5-cio pniowej o obwodach pni na wys. 130 cm: 62/78/50/56/41 cm rosnącej na działce 502 k.m. 1 obręb Wierzbica Dolna, stanowiącej niepubliczną drogę gminną.</p> <p>Ustalić termin usunięcia drzewa do 31.12.2022 r.</p> <p>Nie naliczać opłaty za usunięcie drzewa</p>

Formularz N - karta informacyjna dla dokumentów od listopada 2010r

	Wszystkie dokumenty od listopada 2010r	
1	Numer karty / rok	64/2022
2	Rodzaj dokumentu	Decyzja
3	Temat dokumentu	Ochrona zwierząt oraz roślin
4	Nazwa dokumentu	zezwole nie na usunięcie drzew
5	Zakres przedmiotowy (opis)	3 lipy w Skałągach
6	Obszar, którego dokument dotyczy	1604045 - Wołczyn - obszar wiejski
7	Znak sprawy	ROŚ.613.66.2022
8	Dokument wy tworzył	Magdalena Godzwon
9	Data dokumentu	2022-09-12
10	Dokument zatwierdził	
11	Data zatwierdzenia dokumentu	
12	Miejsce przechowywania (nazwa instytucji, nazwa komórki organizacyjnej, numer pokoju, numer telefonu kontaktowego)	Starostwo powiatowe w Kluczborku, wydział ROŚ
13	Adres elektroniczny zawierający odnośnik do dokumentu	
14	Informacja, czy dokument jest ostateczny	Nie
15	Numery kart innych dokumentów w sprawie	
16	Data zamieszczenia danych o dokumencie w wykazie	2022-11-10
17	Zastrzeżenia dotyczące nieudostępniania informacji	
18	Uwagi	<p>usunięcie 3 szt. drzew z gatunku lipa drobnolistna o obwodach pni na wysokości 1,3 m: 180 cm, 210 cm, 160 cm rosnących na działce nr 748/1 k.m. 3 obręb Skałagi, stanowiącej niepubliczną drogę gminną.</p> <p>Ustalić termin usunięcia drzew wymienionych w punkcie 1 do 31.12.2023 r.</p> <p>Nie naliczać opłaty za usunięcie drzew</p>

Formularz N - karta informacyjna dla dokumentów od listopada 2010r

	Wszystkie dokumenty od listopada 2010r	
1	Numer karty / rok	65/2022
2	Rodzaj dokumentu	Decyzja
3	Temat dokumentu	Ochrona zwierząt oraz roślin
4	Nazwa dokumentu	zezwole nie na usunięcie drzew
5	Zakres przedmiotowy (opis)	12 z 14 drzew w Brunach -park przyzamkowy
6	Obszar, którego dokument dotyczy	1604045 - Wołczyn - obszar wiejski
7	Znak sprawy	ROŚ.613.62.2022
8	Dokument wy tworzył	Magdalena Godzwon
9	Data dokumentu	2022-09-13
10	Dokument zatwierdził	
11	Data zatwierdzenia dokumentu	
12	Miejsce przechowywania (nazwa instytucji, nazwa komórki organizacyjnej, numer pokoju, numer telefonu kontaktowego)	Starostwo powiatowe w Kluczborku, wydział ROŚ
13	Adres elektroniczny zawierający odnośnik do dokumentu	
14	Informacja, czy dokument jest ostateczny	Nie
15	Numery kart innych dokumentów w sprawie	42/2022
16	Data zamieszczenia danych o dokumencie w wykazie	2022-11-10
17	Zastrzeżenia dotyczące nieudostępniania informacji	
18	Uwagi	<p>usunięcie 12 szt. drzew z gatunków i o obwodach pni na wys. 130 cm:</p> <ul style="list-style-type: none"> - 7 szt. jesion wyniosły: 150 cm, 220 cm, 192 cm, 185 cm, 180 cm, 160 cm, 110 cm, - 2 szt. lipa drobnolistna: 110 cm, 320 cm, - 3 szt. brzoza brodawkowata: 120 cm, 57 cm, 190 cm <p>rosnących na działce nr 214 k.m. 1 obręb Bruny, stanowiącej przyzamkowy park gminny;</p> <p>Ustalić termin usunięcia drzew do 31.12.2023 r.</p> <p>Nie naliczać opłaty za usunięcie drzewa</p>

Formularz N - karta informacyjna dla dokumentów od listopada 2010r

	Wszystkie dokumenty od listopada 2010r	
1	Numer karty / rok	68/2022
2	Rodzaj dokumentu	Wniosek o wydanie decyzji
3	Temat dokumentu	Ochrona zwierząt oraz roślin
4	Nazwa dokumentu	o zezwolenie na usunięcie drzew
5	Zakres przedmiotowy (opis)	3 drzewa w Jaśkowicach i 2 w Buczynie
6	Obszar, którego dokument dotyczy	1604015 - Buczyna - obszar wiejski
7	Znak sprawy	ROŚ.613.72.2022
8	Dokument wytworzył	Magdalena Godzwon
9	Data dokumentu	2022-09-14
10	Dokument zatwierdził	
11	Data zatwierdzenia dokumentu	
12	Miejsce przechowywania (nazwa instytucji, nazwa komórki organizacyjnej, numer pokoju, numer telefonu kontaktowego)	Starostwo powiatowe w Kluczborku, wydział ROŚ
13	Adres elektroniczny zawierający odnośnik do dokumentu	
14	Informacja, czy dokument jest ostateczny	Nie
15	Numery kart innych dokumentów w sprawie	73/2022
16	Data zamieszczenia danych o dokumencie w wykazie	2022-11-10
17	Zastrzeżenia dotyczące nieudostępniania informacji	
18	Uwagi	5 szt. drzew z gatunków i o obwodach pni na wysokości 1,3 m: - 2 szt. jesion wyniosły: 125 cm, 188 cm, - 1 szt. olsza czarna: 157 cm, rosnących na działce nr 221 k.m. 2 obręb Jaśkowice stanowiącej niepubliczną drogę gminną; - 2 szt. świerk srebrny: 62 cm, 84 cm, rosnących na działce nr 998 k.m. 8 obręb Buczyna stanowiącej wewnętrzną drogę gminną - ul. Żółkiewskiego

Formularz N - karta informacyjna dla dokumentów od listopada 2010r

	Wszystkie dokumenty od listopada 2010r	
1	Numer karty / rok	76/2022
2	Rodzaj dokumentu	Decyzja
3	Temat dokumentu	Ochrona zwierząt oraz roślin
4	Nazwa dokumentu	zezwolecie na usunięcie drzew
5	Zakres przedmiotowy (opis)	usunięcie 5 z 8 drzew w Wołczynie - decyzja nr 1
6	Obszar, którego dokument dotyczy	1604044 - Wołczyn - miasto
7	Znak sprawy	ROŚ.613.68.2022
8	Dokument wytworzył	Magdalena Godzwon
9	Data dokumentu	2022-09-30
10	Dokument zatwierdził	
11	Data zatwierdzenia dokumentu	
12	Miejsce przechowywania (nazwa instytucji, nazwa komórki organizacyjnej, numer pokoju, numer telefonu kontaktowego)	Starostwo powiatowe w Kluczborku, wydział ROŚ
13	Adres elektroniczny zawierający odnośnik do dokumentu	
14	Informacja, czy dokument jest ostateczny	Nie
15	Numery kart innych dokumentów w sprawie	96/2022 , 58/2022 , 111/2022
16	Data zamieszczenia danych o dokumencie w wykazie	2022-11-10
17	Zastrzeżenia dotyczące nieudostępniania informacji	
18	Uwagi	usunięcie 5 drzew z gatunków i o obwodach pni na wysokości 1,3 m: -1 szt. grab pospolity - 180 cm, -2 szt. lipa drobnolistna - 215 cm, 332 cm, z działki nr 253 k.m. 3 w Wołczynie stanowiącej park gminny; -2 szt. lipa drobnolistna - 184 cm, 111 cm z działki nr 74 k.m. 2 w Wołczynie stanowiącej cmentarz komunalny. Ustalić termin usunięcia drzew do 31.12.2024 r. Nie naliczać opłaty za usunięcie drzew

Formularz N - karta informacyjna dla dokumentów od listopada 2010r

	Wszystkie dokumenty od listopada 2010r	
1	Numer karty / rok	78/2022
2	Rodzaj dokumentu	Decyzja
3	Temat dokumentu	Ochrona zwierząt oraz roślin
4	Nazwa dokumentu	zezwolecie na usunięcie drzew
5	Zakres przedmiotowy (opis)	2 sosny w Krzywiczynach, za opłatą
6	Obszar, którego dokument dotyczy	1604043 - Wołczyn
7	Znak sprawy	ROŚ.613.57.2022
8	Dokument wytworzył	Magdalena Godzwon
9	Data dokumentu	2022-10-18
10	Dokument zatwierdził	
11	Data zatwierdzenia dokumentu	
12	Miejsce przechowywania (nazwa instytucji, nazwa komórki organizacyjnej, numer pokoju, numer telefonu kontaktowego)	Starostwo Powiatowe w Kluczborku, wydział ROŚ
13	Adres elektroniczny zawierający odnośnik do dokumentu	
14	Informacja, czy dokument jest ostateczny	Nie
15	Numery kart innych dokumentów w sprawie	
16	Data zamieszczenia danych o dokumencie w wykazie	2022-11-10
17	Zastrzeżenia dotyczące nieudostępniania informacji	
18	Uwagi	<p>usunięcie 2 szt. sosen zwyczajnych o obwodach pni na wys. 130 cm: 140 cm i 110 cm rosnących na działce 461/1 k.m. 5 obręb Krzywiczyny, stanowiącej niepubliczną drogę gminną.</p> <p>Ustalić termin usunięcia drzew do 31.12.2023 r.</p> <p>Naliczać opłatę za usunięcie drzew w wysokości łącznie 7 500 zł</p> <p>Odroczyć uiszczenie opłaty na okres 3 lat od upływu terminu na dokonanie nasadzeń zastępczych tj.: do 30.04.2026 r.</p> <p>Zobowiązać Gminę Wołczyn do dokonania nasadzeń zastępczych za usuwane drzewa w liczbie 4 szt. żywotników zachodnich o obwodzie pnia na wys. 100 cm - 5 cm lub o wysokości ok. 1,2 m na działce 29/4 k.m. 5 obręb Krzywiczyny stanowiącej tereny rekreacyjno - wypoczynkowe do dnia 30.04.2023 r. O wykonaniu obowiązku należy powiadomić Starostę Kluczborskiego do dnia 31.05.2023 r.</p>

Formularz N - karta informacyjna dla dokumentów od listopada 2010r

	Wszystkie dokumenty od listopada 2010r	
1	Numer karty / rok	83/2022
2	Rodzaj dokumentu	Wniosek o wydanie decyzji
3	Temat dokumentu	Ochrona zwierząt oraz roślin
4	Nazwa dokumentu	o wydanie zezwolenia na usunięcie drzew
5	Zakres przedmiotowy (opis)	4 klony w Wołczynie
6	Obszar, którego dokument dotyczy	1604044 - Wołczyn - miasto
7	Znak sprawy	ROŚ.613.77.2022
8	Dokument wytworzył	Magdalena Godzwon
9	Data dokumentu	2022-10-19
10	Dokument zatwierdził	
11	Data zatwierdzenia dokumentu	
12	Miejsce przechowywania (nazwa instytucji, nazwa komórki organizacyjnej, numer pokoju, numer telefonu kontaktowego)	Starostwo powiatowe w Kluczborku, wydział ROŚ
13	Adres elektroniczny zawierający odnośnik do dokumentu	
14	Informacja, czy dokument jest ostateczny	Nie
15	Numery kart innych dokumentów w sprawie	
16	Data zamieszczenia danych o dokumencie w wykazie	2022-11-10
17	Zastrzeżenia dotyczące nieudostępniania informacji	
18	Uwagi	klony pospolite z działki nr 600 k.m. 8 w Wołczynie - droga publiczna.

Formularz N - karta informacyjna dla dokumentów od listopada 2010r

	Wszystkie dokumenty od listopada 2010r	
1	Numer karty / rok	84/2022
2	Rodzaj dokumentu	Wniosek o wydanie decyzji
3	Temat dokumentu	Ochrona zwierząt oraz roślin
4	Nazwa dokumentu	o wydanie zezwolenia na usunięcie drzew
5	Zakres przedmiotowy (opis)	34 szt. jesionów w Rożnowie - dr. publ.
6	Obszar, którego dokument dotyczy	1604045 - Wołczyn - obszar wiejski
7	Znak sprawy	ROŚ.613.78.2022
8	Dokument wytworzył	Magdalena Godzwon
9	Data dokumentu	2022-10-17
10	Dokument zatwierdził	
11	Data zatwierdzenia dokumentu	
12	Miejsce przechowywania (nazwa instytucji, nazwa komórki organizacyjnej, numer pokoju, numer telefonu kontaktowego)	Starostwo powiatowe w Kluczborku, wydział ROŚ
13	Adres elektroniczny zawierający odnośnik do dokumentu	
14	Informacja, czy dokument jest ostateczny	Nie
15	Numery kart innych dokumentów w sprawie	116/2022
16	Data zamieszczenia danych o dokumencie w wykazie	2022-11-10
17	Zastrzeżenia dotyczące nieudostępniania informacji	
18	Uwagi	24 szt. jesion wyniosły z działki 328/1 k.m. 3 Rożnów

Formularz N - karta informacyjna dla dokumentów od listopada 2010r

	Wszystkie dokumenty od listopada 2010r	
1	Numer karty / rok	89/2022
2	Rodzaj dokumentu	Wniosek o wydanie decyzji
3	Temat dokumentu	Ochrona zwierząt oraz roślin
4	Nazwa dokumentu	o wydanie zezwolenia na usunięcie drzew
5	Zakres przedmiotowy (opis)	2 dęby na rowach w Szymonkowie
6	Obszar, którego dokument dotyczy	1604045 - Wołczyn - obszar wiejski
7	Znak sprawy	ROŚ.613.81.2022
8	Dokument wytworzył	Magdalena Godzwon
9	Data dokumentu	2022-10-19
10	Dokument zatwierdził	
11	Data zatwierdzenia dokumentu	
12	Miejsce przechowywania (nazwa instytucji, nazwa komórki organizacyjnej, numer pokoju, numer telefonu kontaktowego)	Starostwo powiatowe w Kluczborku, wydział ROŚ
13	Adres elektroniczny zawierający odnośnik do dokumentu	
14	Informacja, czy dokument jest ostateczny	Nie
15	Numery kart innych dokumentów w sprawie	107/2022
16	Data zamieszczenia danych o dokumencie w wykazie	2022-11-10
17	Zastrzeżenia dotyczące nieudostępniania informacji	
18	Uwagi	z działki nr 880 k.m. 19 obręb Szymonków i z działki nr 853/1 k.m. 20 obręb Szymonków - drzewa uschnięte zagrażają bezpieczeństwu

Formularz N - karta informacyjna dla dokumentów od listopada 2010r

	Wszystkie dokumenty od listopada 2010r	
1	Numer karty / rok	93/2022
2	Rodzaj dokumentu	Wniosek o wydanie decyzji
3	Temat dokumentu	Ochrona zwierząt oraz roślin
4	Nazwa dokumentu	o wydanie zezwolenia na usunięcie drzew
5	Zakres przedmiotowy (opis)	14 dębów w Gierałcicach
6	Obszar, którego dokument dotyczy	1604045 - Wołczyn - obszar wiejski
7	Znak sprawy	ROŚ.613.82.2022
8	Dokument wytworzył	Magdalena Godzwon
9	Data dokumentu	2022-10-20
10	Dokument zatwierdził	
11	Data zatwierdzenia dokumentu	
12	Miejsce przechowywania (nazwa instytucji, nazwa komórki organizacyjnej, numer pokoju, numer telefonu kontaktowego)	Starostwo powiatowe w Kluczborku, wydział ROŚ
13	Adres elektroniczny zawierający odnośnik do dokumentu	
14	Informacja, czy dokument jest ostateczny	Nie
15	Numery kart innych dokumentów w sprawie	112/2022
16	Data zamieszczenia danych o dokumencie w wykazie	2022-11-10
17	Zastrzeżenia dotyczące nieudostępniania informacji	
18	Uwagi	6 szt. na działce 395 k.m. 4 obręb Gierałcice 8 szt. na działce 14/1 k.m. 4 obręb Gierałcice - drzewa rosną przy drogach gminnych niepublicznych

Formularz N - karta informacyjna dla dokumentów od listopada 2010r

	Wszystkie dokumenty od listopada 2010r	
1	Numer karty / rok	94/2022
2	Rodzaj dokumentu	Wniosek o wydanie decyzji
3	Temat dokumentu	Ochrona zwierząt oraz roślin
4	Nazwa dokumentu	o wydanie zezwolenia na usunięcie drzew
5	Zakres przedmiotowy (opis)	2 dęby w Gieralcicach
6	Obszar, którego dokument dotyczy	1604045 - Wołczyn - obszar wiejski
7	Znak sprawy	ROŚ.613.83.2022
8	Dokument wytworzył	Magdalena Godzwon
9	Data dokumentu	2022-10-20
10	Dokument zatwierdził	
11	Data zatwierdzenia dokumentu	
12	Miejsce przechowywania (nazwa instytucji, nazwa komórki organizacyjnej, numer pokoju, numer telefonu kontaktowego)	Starostwo powiatowe w Kluczborku, wydział ROŚ
13	Adres elektroniczny zawierający odnośnik do dokumentu	
14	Informacja, czy dokument jest ostateczny	Nie
15	Numery kart innych dokumentów w sprawie	
16	Data zamieszczenia danych o dokumencie w wykazie	2022-11-10
17	Zastrzeżenia dotyczące nieudostępniania informacji	
18	Uwagi	z działki nr 15/3 k.m. 4 obręb Gieralcice - droga publiczna - całkowite uschnięcie drzew

Formularz N - karta informacyjna dla dokumentów od listopada 2010r

	Wszystkie dokumenty od listopada 2010r	
1	Numer karty / rok	95/2022
2	Rodzaj dokumentu	Wniosek o wydanie decyzji
3	Temat dokumentu	Ochrona zwierząt oraz roślin
4	Nazwa dokumentu	o wydanie zezwolenia na usunięcie drzew
5	Zakres przedmiotowy (opis)	2 drzewa w Brzezinkach
6	Obszar, którego dokument dotyczy	1604045 - Wołczyn - obszar wiejski
7	Znak sprawy	ROŚ.613.84.2022
8	Dokument wytworzył	Magdalena Godzwon
9	Data dokumentu	2022-10-24
10	Dokument zatwierdził	
11	Data zatwierdzenia dokumentu	
12	Miejsce przechowywania (nazwa instytucji, nazwa komórki organizacyjnej, numer pokoju, numer telefonu kontaktowego)	Starostwo powiatowe w Kluczborku, wydział ROŚ
13	Adres elektroniczny zawierający odnośnik do dokumentu	
14	Informacja, czy dokument jest ostateczny	Nie
15	Numery kart innych dokumentów w sprawie	110/2022
16	Data zamieszczenia danych o dokumencie w wykazie	2022-11-10
17	Zastrzeżenia dotyczące nieudostępniania informacji	
18	Uwagi	wierzba biała z dz. nr 323 k.m. 3 obręb Brzezinki robinia akacja z działki nr 217.k.m. 3 obręb Brzezinki Drzewa zamierają

Formularz N - karta informacyjna dla dokumentów od listopada 2010r

	Wszystkie dokumenty od listopada 2010r	
1	Numer karty / rok	96/2022
2	Rodzaj dokumentu	Decyzja
3	Temat dokumentu	Ochrona zwierząt oraz roślin
4	Nazwa dokumentu	zezwole nie na usunięcie drzewa
5	Zakres przedmiotowy (opis)	decyzja nr 2 brzoza na ul. Sienkiewicza w Wołczynie
6	Obszar, którego dokument dotyczy	1604044 - Wołczyn - miasto
7	Znak sprawy	ROŚ.613.68.2022
8	Dokument wytworzył	Magdalena Godzwon
9	Data dokumentu	2022-11-08
10	Dokument zatwierdził	
11	Data zatwierdzenia dokumentu	
12	Miejsce przechowywania (nazwa instytucji, nazwa komórki organizacyjnej, numer pokoju, numer telefonu kontaktowego)	Starostwo powiatowe w Kluczborku, wydział ROŚ
13	Adres elektroniczny zawierający odnośnik do dokumentu	
14	Informacja, czy dokument jest ostateczny	Nie
15	Numery kart innych dokumentów w sprawie	76/2022 , 58/2022 , 111/2022
16	Data zamieszczenia danych o dokumencie w wykazie	2022-11-10
17	Zastrzeżenia dotyczące nieudostępniania informacji	
18	Uwagi	usunięcie 1 drzewa z gatunku brzoza brodawkowata o obwodach pnia na wys. 130 cm: 152 cm, rosnącego na działce nr 262 k.m. 3 obręb Wołczyn, przy ul. Sienkiewicza stanowiącej publiczną drogę gminną Ustalić termin usunięcia drzewa do 31.12.2024 r. Nie naliczać opłaty za usunięcie drzewa

Formularz N - karta informacyjna dla dokumentów od listopada 2010r

	Wszystkie dokumenty od listopada 2010r	
1	Numer karty / rok	107/2022
2	Rodzaj dokumentu	Decyzja
3	Temat dokumentu	Ochrona zwierząt oraz roślin
4	Nazwa dokumentu	zezwoleńie na usunięcie drzew
5	Zakres przedmiotowy (opis)	2 dęby w Szymonkowie
6	Obszar, którego dokument dotyczy	1604045 - Wołczyn - obszar wiejski
7	Znak sprawy	ROŚ.613.81.2022
8	Dokument wytworzył	Magdalena Godzwon
9	Data dokumentu	2022-12-08
10	Dokument zatwierdził	
11	Data zatwierdzenia dokumentu	
12	Miejsce przechowywania (nazwa instytucji, nazwa komórki organizacyjnej, numer pokoju, numer telefonu kontaktowego)	Starostwo powiatowe w Kluczborku, wydział ROŚ
13	Adres elektroniczny zawierający odnośnik do dokumentu	
14	Informacja, czy dokument jest ostateczny	Nie
15	Numery kart innych dokumentów w sprawie	89/2022
16	Data zamieszczenia danych o dokumencie w wykazie	2022-12-12
17	Zastrzeżenia dotyczące nieudostępniania informacji	
18	Uwagi	<p>usunięcie 2 szt. dębów bezszypułkowych o obwodach pni na wysokości 1,3 m:</p> <ul style="list-style-type: none"> - dąb szypułkowy: 340 cm, rosnącego na działce 880 k.m. 19 w Szymonkowie stanowiącej rów melioracyjny; - dąb szypułkowy: 300 cm, rosnącego na działce nr 853/1 k.m. 20 obręb Szymonków stanowiącej rów melioracyjny. <p>Ustalić termin usunięcia drzew do 31.12.2023 r.</p> <p>Nie naliczać opłaty za usunięcie drzew</p>

Formularz N - karta informacyjna dla dokumentów od listopada 2010r

	Wszystkie dokumenty od listopada 2010r	
1	Numer karty / rok	110/2022
2	Rodzaj dokumentu	Decyzja
3	Temat dokumentu	Ochrona zwierząt oraz roślin
4	Nazwa dokumentu	zezwoleńie na usunięcie drzewa
5	Zakres przedmiotowy (opis)	robinia w Brzezinkach i umorzenie wierzby
6	Obszar, którego dokument dotyczy	1604045 - Wołczyn - obszar wiejski
7	Znak sprawy	ROŚ.613.84.2022
8	Dokument wytworzył	Magdalena Godzwon
9	Data dokumentu	2022-12-12
10	Dokument zatwierdził	
11	Data zatwierdzenia dokumentu	
12	Miejsce przechowywania (nazwa instytucji, nazwa komórki organizacyjnej, numer pokoju, numer telefonu kontaktowego)	Starostwo powiatowe w Kluczborku, wydział ROŚ
13	Adres elektroniczny zawierający odnośnik do dokumentu	
14	Informacja, czy dokument jest ostateczny	Nie
15	Numery kart innych dokumentów w sprawie	95/2022
16	Data zamieszczenia danych o dokumencie w wykazie	2022-12-29
17	Zastrzeżenia dotyczące nieudostępniania informacji	
18	Uwagi	<p>usunięcie 1 drzewa z gatunku robinia akacjaowa o obwodzie pnia na wysokości 1,3 m: 125 cm rosnącej na działce nr 217 k.m. 3 obręb Brzezinki, stanowiącej tereny przy niepublicznej drodze gminnej. Ustalić termin usunięcia drzewa do 31.12.2024 r. Nie naliczać opłaty za usunięcie drzewa.</p> <p>Umorzyć postępowanie w części dotyczącej usunięcia wierzby białej o obwodzie pnia na wysokości 1,3 m: 298 cm z uwagi na jego bezprzedmiotowość</p>

Formularz N - karta informacyjna dla dokumentów od listopada 2010r

	Wszystkie dokumenty od listopada 2010r	
1	Numer karty / rok	111/2022
2	Rodzaj dokumentu	Decyzja
3	Temat dokumentu	Ochrona zwierząt oraz roślin
4	Nazwa dokumentu	zezwole nie na usunięcie drzewa z opłatą - decyzja nr 3
5	Zakres przedmiotowy (opis)	2 lipy w Wołczynie
6	Obszar, którego dokument dotyczy	1604044 - Wołczyn - miasto
7	Znak sprawy	ROŚ.613.68.2022
8	Dokument wytworzył	Magdalena Godzwon
9	Data dokumentu	2022-12-14
10	Dokument zatwierdził	
11	Data zatwierdzenia dokumentu	
12	Miejsce przechowywania (nazwa instytucji, nazwa komórki organizacyjnej, numer pokoju, numer telefonu kontaktowego)	Starostwo powiatowe w Kluczborku, wydział ROŚ
13	Adres elektroniczny zawierający odnośnik do dokumentu	
14	Informacja, czy dokument jest ostateczny	Nie
15	Numery kart innych dokumentów w sprawie	76/2022 , 96/2022 , 58/2022
16	Data zamieszczenia danych o dokumencie w wykazie	2022-12-29
17	Zastrzeżenia dotyczące nieudostępniania informacji	
18	Uwagi	<p>usunięcie 1 szt. lipy drobnolistnej o obwodzie pnia na wysokości 1,3 m: 176 cm z działki nr 74 k.m. 2 w Wołczynie stanowiącej cmentarz komunalny.</p> <p>Ustalić termin usunięcia drzewa do 31.12.2024 r.</p> <p>Naliczyć opłatę za usunięcie drzewa w wysokości: 176 cm x 30 zł/cm = 5 280 zł</p> <p>Zobowiązać Gminę Wołczyn do dokonania nasadzeń zastępczych w liczbie 2 szt. drzew z gat. lipa drobnolistna o minimalnym obwodzie pnia na wysokości 100 cm wynoszącym 8 cm na działce nr 727 k.m. 9 w Wołczynie w terminie 30.04.2024 r. O wykonaniu obowiązku należy powiadomić Starostę Kluczborskiego w terminie do 31.05.2024 r.</p>

Odroczyć wpłatę opłaty za usunięcie drzewa na
okres 3 lat od daty upływu terminu
przewidzianego na dokonanie nasadzeń
zastępczych

Formularz N - karta informacyjna dla dokumentów od listopada 2010r

	Wszystkie dokumenty od listopada 2010r	
1	Numer karty / rok	112/2022
2	Rodzaj dokumentu	Decyzja
3	Temat dokumentu	Ochrona zwierząt oraz roślin
4	Nazwa dokumentu	zezwoleńie na usunięcie drzew
5	Zakres przedmiotowy (opis)	14 szt. dębów w Gieralnicach
6	Obszar, którego dokument dotyczy	1604045 - Wołczyn - obszar wiejski
7	Znak sprawy	ROŚ.613.82.2022
8	Dokument wytworzył	Magdalena Godzwon
9	Data dokumentu	2022-12-20
10	Dokument zatwierdził	
11	Data zatwierdzenia dokumentu	
12	Miejsce przechowywania (nazwa instytucji, nazwa komórki organizacyjnej, numer pokoju, numer telefonu kontaktowego)	Starostwo powiatowe w Kluczborku, wydział ROŚ
13	Adres elektroniczny zawierający odnośnik do dokumentu	
14	Informacja, czy dokument jest ostateczny	Nie
15	Numery kart innych dokumentów w sprawie	93/2022
16	Data zamieszczenia danych o dokumencie w wykazie	2022-12-29
17	Zastrzeżenia dotyczące nieudostępniania informacji	
18	Uwagi	<p>14 szt. dębów bezszypułkowych o obwodach pni na wysokości 1,3 m:</p> <ul style="list-style-type: none"> - 6 szt. dęb bezszypułkowy: 300 cm, 350 cm, 380 cm, 260 cm, 300 cm, 280 cm, rosnących na działce 395 k.m. 4 w Gieralnicie stanowiącej gminną drogę niepubliczną; - 8 szt. dęb bezszypułkowy: 350 cm, 150 cm, 130 cm, 135 cm, 150 cm, 123 cm, 236 cm, 150 cm, rosnących na działce nr 14/1 k.m. 4 obręb Gieralnicie stanowiącej niepubliczną drogę gminną; <p>Ustalić termin usunięcia drzew do 31.12.2023 r. Nie naliczać opłaty za usunięcie drzew</p>

Formularz N - karta informacyjna dla dokumentów od listopada 2010r

	Wszystkie dokumenty od listopada 2010r	
1	Numer karty / rok	116/2022
2	Rodzaj dokumentu	Decyzja
3	Temat dokumentu	Ochrona zwierząt oraz roślin
4	Nazwa dokumentu	Zezwolenie na usunięcie drzew
5	Zakres przedmiotowy (opis)	34 jesiony w Rożnowie z drogi publicznej
6	Obszar, którego dokument dotyczy	1604045 - Wołczyn - obszar wiejski
7	Znak sprawy	ROŚ.613.78.2022
8	Dokument wytworzył	Magdalena Godzwon
9	Data dokumentu	2022-12-23
10	Dokument zatwierdził	
11	Data zatwierdzenia dokumentu	
12	Miejsce przechowywania (nazwa instytucji, nazwa komórki organizacyjnej, numer pokoju, numer telefonu kontaktowego)	Starostwo powiatowe w Kluczborku, wydział ROŚ
13	Adres elektroniczny zawierający odnośnik do dokumentu	
14	Informacja, czy dokument jest ostateczny	Nie
15	Numery kart innych dokumentów w sprawie	84/2022
16	Data zamieszczenia danych o dokumencie w wykazie	2022-12-29
17	Zastrzeżenia dotyczące nieudostępniania informacji	
18	Uwagi	<p>usunięcie 34 drzew z gatunku jesion wyniosły o obwodach pni na wys. 130 cm: 185 cm, 167 cm, 152 cm, 137 cm, 141 cm, 153 cm, 201 cm, 134 cm, 129 cm, 143 cm, 139 cm, 150 cm, 135 cm, 131 cm, 115 cm, 146 cm, 125 cm, 170 cm, 143 cm, 134 cm, 151 cm, 128 cm, 161 cm, 150 cm, 135 cm, 120 cm, 123 cm, 133 cm, 140 cm, 118 cm, 146 cm, 126 cm, 120 cm, 170 cm</p> <p>z działki nr 328/1 k.m. 3 oraz działki nr 22 k.m. 5 w Rożnowie stanowiącej publiczną drogę gminną.</p> <p>Ustalić termin usunięcia drzew do 31.12.2023 r. Nie naliczać opłaty za usunięcie drzew</p>

Formularz N - karta informacyjna dla dokumentów od listopada 2010r

	Wszystkie dokumenty od listopada 2010r	
1	Numer karty / rok	2/2023
2	Rodzaj dokumentu	Wniosek o wydanie decyzji
3	Temat dokumentu	Ochrona zwierząt oraz roślin
4	Nazwa dokumentu	o wydanie zezwolenia na usunięcie drzew
5	Zakres przedmiotowy (opis)	1 szt. olcha w Wołczynie
6	Obszar, którego dokument dotyczy	1604044 - Wołczyn - miasto
7	Znak sprawy	ROŚ.613.3.2023
8	Dokument wytworzył	Magdalena Godzwon
9	Data dokumentu	2023-01-12
10	Dokument zatwierdził	
11	Data zatwierdzenia dokumentu	
12	Miejsce przechowywania (nazwa instytucji, nazwa komórki organizacyjnej, numer pokoju, numer telefonu kontaktowego)	Starostwo powiatowe w Kluczborku, wydział ROŚ
13	Adres elektroniczny zawierający odnośnik do dokumentu	
14	Informacja, czy dokument jest ostateczny	Nie
15	Numery kart innych dokumentów w sprawie	
16	Data zamieszczenia danych o dokumencie w wykazie	2023-02-03
17	Zastrzeżenia dotyczące nieudostępniania informacji	
18	Uwagi	usunięcie 1 szt. olchy czarnej o obw. pnia na wys. 1,3 m. - 77 cm, rosnącej na działce 924 k.m. 3 w Wołczynie

Formularz N - karta informacyjna dla dokumentów od listopada 2010r

	Wszystkie dokumenty od listopada 2010r	
1	Numer karty / rok	6/2023
2	Rodzaj dokumentu	Wniosek o wydanie decyzji
3	Temat dokumentu	Ochrona zwierząt oraz roślin
4	Nazwa dokumentu	o wydanie zezwolenia na usunięcie drzew
5	Zakres przedmiotowy (opis)	brzoza w Skałagach
6	Obszar, którego dokument dotyczy	1604045 - Wołczyn - obszar wiejski
7	Znak sprawy	ROŚ.613.11.2023
8	Dokument wytworzył	Magdalena Godzwon
9	Data dokumentu	2023-02-02
10	Dokument zatwierdził	
11	Data zatwierdzenia dokumentu	
12	Miejsce przechowywania (nazwa instytucji, nazwa komórki organizacyjnej, numer pokoju, numer telefonu kontaktowego)	Starostwo powiatowe w Kluczborku, wydział ROŚ
13	Adres elektroniczny zawierający odnośnik do dokumentu	
14	Informacja, czy dokument jest ostateczny	Nie
15	Numery kart innych dokumentów w sprawie	39/2023 , 28/2024
16	Data zamieszczenia danych o dokumencie w wykazie	2023-03-08
17	Zastrzeżenia dotyczące nieudostępniania informacji	
18	Uwagi	usunięcie drzewa z gatunku brzoza brodawkowata dwupniowa o obwodach pni na wysokości 1,3 m: 116/131 cm, rosnącego na działce 437 k.m. 6 w Skałagach na wniosek Gminy Wołczyn nr RI.6131.12.1.2023

Formularz N - karta informacyjna dla dokumentów od listopada 2010r

	Wszystkie dokumenty od listopada 2010r	
1	Numer karty / rok	7/2023
2	Rodzaj dokumentu	Wniosek o wydanie decyzji
3	Temat dokumentu	Ochrona zwierząt oraz roślin
4	Nazwa dokumentu	o wydanie zezwolenia na usunięcie drzew
5	Zakres przedmiotowy (opis)	6 robinii i krzewy głogu w Rożnowie
6	Obszar, którego dokument dotyczy	1604045 - Wołczyn - obszar wiejski
7	Znak sprawy	ROŚ.613.6.2023
8	Dokument wytworzył	Magdalena Godzwon
9	Data dokumentu	2023-02-01
10	Dokument zatwierdził	
11	Data zatwierdzenia dokumentu	
12	Miejsce przechowywania (nazwa instytucji, nazwa komórki organizacyjnej, numer pokoju, numer telefonu kontaktowego)	Starostwo powiatowe w Kluczborku, wydział Roś
13	Adres elektroniczny zawierający odnośnik do dokumentu	
14	Informacja, czy dokument jest ostateczny	Nie
15	Numery kart innych dokumentów w sprawie	
16	Data zamieszczenia danych o dokumencie w wykazie	2023-03-08
17	Zastrzeżenia dotyczące nieudostępniania informacji	
18	Uwagi	<p>usunięcie 6 drzew z gatunku i o obwodach pni na wysokości 1,3 m:</p> <p>- 6 szt. robinia akacyjowa - 160 cm, 125 cm, 150 cm, 160 cm, dwupniowe: 200/150 cm, 170/172 cm, rosnących na działce 43/12 k.m. 5 w Rożnowie</p> <p>oraz krzewów z gatunku głóg jednoszyjkowy o powierzchni 102,8 m² , rosnących na działce nr 264/8 k.m. 1 w Rożnowie</p>

Formularz N - karta informacyjna dla dokumentów od listopada 2010r

	Wszystkie dokumenty od listopada 2010r	
1	Numer karty / rok	8/2023
2	Rodzaj dokumentu	Wniosek o wydanie decyzji
3	Temat dokumentu	Ochrona zwierząt oraz roślin
4	Nazwa dokumentu	o wydanie zezwolenia na usunięcie drzew
5	Zakres przedmiotowy (opis)	krzewy berberysu w Wołczynie
6	Obszar, którego dokument dotyczy	1604044 - Wołczyn - miasto
7	Znak sprawy	ROŚ.613.7.2023
8	Dokument wytworzył	Magdalena Godzwon
9	Data dokumentu	2023-02-01
10	Dokument zatwierdził	
11	Data zatwierdzenia dokumentu	
12	Miejsce przechowywania (nazwa instytucji, nazwa komórki organizacyjnej, numer pokoju, numer telefonu kontaktowego)	Starostwo powiatowe w Kluczborku, wydział ROŚ
13	Adres elektroniczny zawierający odnośnik do dokumentu	
14	Informacja, czy dokument jest ostateczny	Nie
15	Numery kart innych dokumentów w sprawie	
16	Data zamieszczenia danych o dokumencie w wykazie	2023-03-08
17	Zastrzeżenia dotyczące nieudostępniania informacji	
18	Uwagi	usunięcie 45 m2 krzewów z gatunku berberys zwyczajny, rosnących na działce nr 832/1 k.m. 3 w Wołczynie, stanowiącej drogę publiczną

Formularz N - karta informacyjna dla dokumentów od listopada 2010r

	Wszystkie dokumenty od listopada 2010r	
1	Numer karty / rok	9/2023
2	Rodzaj dokumentu	Wniosek o wydanie decyzji
3	Temat dokumentu	Ochrona zwierząt oraz roślin
4	Nazwa dokumentu	o wydanie zezwolenia na usunięcie drzew
5	Zakres przedmiotowy (opis)	wierzba Wąsice
6	Obszar, którego dokument dotyczy	1604045 - Wołczyn - obszar wiejski
7	Znak sprawy	ROŚ.613.8.2023
8	Dokument wytworzył	Magdalena Godzwon
9	Data dokumentu	2023-02-01
10	Dokument zatwierdził	
11	Data zatwierdzenia dokumentu	
12	Miejsce przechowywania (nazwa instytucji, nazwa komórki organizacyjnej, numer pokoju, numer telefonu kontaktowego)	Starostwo powiatowe w Kluczborku, wydział ROŚ
13	Adres elektroniczny zawierający odnośnik do dokumentu	
14	Informacja, czy dokument jest ostateczny	Nie
15	Numery kart innych dokumentów w sprawie	20/2023
16	Data zamieszczenia danych o dokumencie w wykazie	2023-03-08
17	Zastrzeżenia dotyczące nieudostępniania informacji	
18	Uwagi	usunięcie drzewa z gatunku wierzba biała siedmiopniowa o obwodach pni na wysokości 1,3 m: 40/40/60/80/110/90/80cm, rosnącego na działce 653 k.m. 2 w Wąsicach

Formularz N - karta informacyjna dla dokumentów od listopada 2010r

	Wszystkie dokumenty od listopada 2010r	
1	Numer karty / rok	10/2023
2	Rodzaj dokumentu	Wniosek o wydanie decyzji
3	Temat dokumentu	Ochrona zwierząt oraz roślin
4	Nazwa dokumentu	o wydanie zezwolenia na usunięcie drzew
5	Zakres przedmiotowy (opis)	5 drzew w Krzywiczynach
6	Obszar, którego dokument dotyczy	1604045 - Wołczyn - obszar wiejski
7	Znak sprawy	ROŚ.613.9.2023
8	Dokument wytworzył	Magdalena Godzwon
9	Data dokumentu	2023-02-01
10	Dokument zatwierdził	
11	Data zatwierdzenia dokumentu	
12	Miejsce przechowywania (nazwa instytucji, nazwa komórki organizacyjnej, numer pokoju, numer telefonu kontaktowego)	Starostwo powiatowe w Kluczborku, wydział ROŚ
13	Adres elektroniczny zawierający odnośnik do dokumentu	
14	Informacja, czy dokument jest ostateczny	Nie
15	Numery kart innych dokumentów w sprawie	41/2023
16	Data zamieszczenia danych o dokumencie w wykazie	2023-03-08
17	Zastrzeżenia dotyczące nieudostępniania informacji	
18	Uwagi	usunięcie 5 drzew z gatunków i o obwodach pni na wysokości 1,3 m: 1) 4 szt. dąb bezszypułkowy - 320 cm, 240 cm, 180 cm, 240 cm, 2) 1 szt. jesion wyniosły - 260 cm rosnących na działce 509/4 k.m. 1 w Krzywiczynach

Formularz N - karta informacyjna dla dokumentów od listopada 2010r

	Wszystkie dokumenty od listopada 2010r	
1	Numer karty / rok	11/2023
2	Rodzaj dokumentu	Wniosek o wydanie decyzji
3	Temat dokumentu	Ochrona zwierząt oraz roślin
4	Nazwa dokumentu	o wydanie zezwolenia na usunięcie drzew
5	Zakres przedmiotowy (opis)	topola w Skałagach
6	Obszar, którego dokument dotyczy	1604045 - Wołczyn - obszar wiejski
7	Znak sprawy	ROŚ.613.10.2023
8	Dokument wytworzył	Magdalena Godzwon
9	Data dokumentu	2023-02-02
10	Dokument zatwierdził	
11	Data zatwierdzenia dokumentu	
12	Miejsce przechowywania (nazwa instytucji, nazwa komórki organizacyjnej, numer pokoju, numer telefonu kontaktowego)	Starostwo powiatowe w Kluczborku, wydział ROŚ
13	Adres elektroniczny zawierający odnośnik do dokumentu	
14	Informacja, czy dokument jest ostateczny	Nie
15	Numery kart innych dokumentów w sprawie	
16	Data zamieszczenia danych o dokumencie w wykazie	2023-03-08
17	Zastrzeżenia dotyczące nieudostępniania informacji	
18	Uwagi	usunięcie drzewa z gatunku topola czarna o obwodzie pnia na wysokości 1,3 m: 280 cm, rosnącego na działce 749 k.m. 2 w Skałagach

Formularz N - karta informacyjna dla dokumentów od listopada 2010r

	Wszystkie dokumenty od listopada 2010r	
1	Numer karty / rok	20/2023
2	Rodzaj dokumentu	Decyzja
3	Temat dokumentu	Ochrona zwierząt oraz roślin
4	Nazwa dokumentu	zezwoleńie na usunięcie drzewa
5	Zakres przedmiotowy (opis)	wierzba w Wąsicach
6	Obszar, którego dokument dotyczy	1604045 - Wołczyn - obszar wiejski
7	Znak sprawy	ROŚ.613.8.2023
8	Dokument wytworzył	Magdalena Godzwon
9	Data dokumentu	2023-03-15
10	Dokument zatwierdził	
11	Data zatwierdzenia dokumentu	
12	Miejsce przechowywania (nazwa instytucji, nazwa komórki organizacyjnej, numer pokoju, numer telefonu kontaktowego)	Starostwo powiatowe w Kluczborku, wydział ROŚ
13	Adres elektroniczny zawierający odnośnik do dokumentu	
14	Informacja, czy dokument jest ostateczny	Nie
15	Numery kart innych dokumentów w sprawie	9/2023
16	Data zamieszczenia danych o dokumencie w wykazie	2023-04-18
17	Zastrzeżenia dotyczące nieudostępniania informacji	
18	Uwagi	usunięcie wierzby białej siedmiopniowej o obwodach pni na wysokości 1,3 m: 40/40/60/80/110/90/80cm, rosnącej na działce 653 k. m. 2 w Wąsicach. Ustalić termin usunięcia drzewa do 31.12.2024 r. Nie naliczać opłaty za usunięcie drzewa

Formularz N - karta informacyjna dla dokumentów od listopada 2010r

	Wszystkie dokumenty od listopada 2010r	
1	Numer karty / rok	21/2023
2	Rodzaj dokumentu	Wniosek o wydanie decyzji
3	Temat dokumentu	Ochrona zwierząt oraz roślin
4	Nazwa dokumentu	o wydanie zezwolenia na usunięcie drzew
5	Zakres przedmiotowy (opis)	4 dęby z rowu w Szymonkowie
6	Obszar, którego dokument dotyczy	1604045 - Wołczyn - obszar wiejski
7	Znak sprawy	ROŚ.613.18.2023
8	Dokument wytworzył	Magdalena Godzwon
9	Data dokumentu	2023-03-06
10	Dokument zatwierdził	
11	Data zatwierdzenia dokumentu	
12	Miejsce przechowywania (nazwa instytucji, nazwa komórki organizacyjnej, numer pokoju, numer telefonu kontaktowego)	Starostwo powiatowe w Kluczborku, wydział ROŚ
13	Adres elektroniczny zawierający odnośnik do dokumentu	
14	Informacja, czy dokument jest ostateczny	Nie
15	Numery kart innych dokumentów w sprawie	
16	Data zamieszczenia danych o dokumencie w wykazie	2023-04-18
17	Zastrzeżenia dotyczące nieudostępniania informacji	
18	Uwagi	4 dęby bezszypułkowe rosną na działce nr 915 k.m. 18 w Szymonkowie, stanowiącej rów melioracyjny

Formularz N - karta informacyjna dla dokumentów od listopada 2010r

	Wszystkie dokumenty od listopada 2010r	
1	Numer karty / rok	24/2023
2	Rodzaj dokumentu	Wniosek o wydanie decyzji
3	Temat dokumentu	Ochrona zwierząt oraz roślin
4	Nazwa dokumentu	o wydanie zezwolenia na usunięcie drzew
5	Zakres przedmiotowy (opis)	lipa w Skatągach
6	Obszar, którego dokument dotyczy	1604045 - Wołczyn - obszar wiejski
7	Znak sprawy	ROŚ.613.20.2023
8	Dokument wytworzył	Magdalena Godzwon
9	Data dokumentu	2023-03-10
10	Dokument zatwierdził	
11	Data zatwierdzenia dokumentu	
12	Miejsce przechowywania (nazwa instytucji, nazwa komórki organizacyjnej, numer pokoju, numer telefonu kontaktowego)	Starostwo powiatowe w Kluczborku, wydział ROŚ
13	Adres elektroniczny zawierający odnośnik do dokumentu	
14	Informacja, czy dokument jest ostateczny	Nie
15	Numery kart innych dokumentów w sprawie	
16	Data zamieszczenia danych o dokumencie w wykazie	2023-04-18
17	Zastrzeżenia dotyczące nieudostępniania informacji	
18	Uwagi	lipa drobnolistna - działka nr 774 k.m. 4 w Skatągach

Formularz N - karta informacyjna dla dokumentów od listopada 2010r

	Wszystkie dokumenty od listopada 2010r	
1	Numer karty / rok	25/2023
2	Rodzaj dokumentu	Wniosek o wydanie decyzji
3	Temat dokumentu	Ochrona zwierząt oraz roślin
4	Nazwa dokumentu	o wydanie zezwolenia na usunięcie drzew
5	Zakres przedmiotowy (opis)	4 drzewa w Rożnowie
6	Obszar, którego dokument dotyczy	1604045 - Wołczyn - obszar wiejski
7	Znak sprawy	ROŚ.613.19.2023
8	Dokument wytworzył	Magdalena Godzwon
9	Data dokumentu	2023-03-21
10	Dokument zatwierdził	
11	Data zatwierdzenia dokumentu	
12	Miejsce przechowywania (nazwa instytucji, nazwa komórki organizacyjnej, numer pokoju, numer telefonu kontaktowego)	Starostwo powiatowe w Kluczborku, wydział ROŚ
13	Adres elektroniczny zawierający odnośnik do dokumentu	
14	Informacja, czy dokument jest ostateczny	Nie
15	Numery kart innych dokumentów w sprawie	42/2023 , 43/2023
16	Data zamieszczenia danych o dokumencie w wykazie	2023-04-18
17	Zastrzeżenia dotyczące nieudostępniania informacji	
18	Uwagi	2 cisy wielopniowe, żywotnik i jałowiec na działce 22/3 k.m. 2 w Rożnowie

Formularz N - karta informacyjna dla dokumentów od listopada 2010r

	Wszystkie dokumenty od listopada 2010r	
1	Numer karty / rok	26/2023
2	Rodzaj dokumentu	Wniosek o wydanie decyzji
3	Temat dokumentu	Ochrona zwierząt oraz roślin
4	Nazwa dokumentu	o wydanie zezwolenia na usunięcie drzew
5	Zakres przedmiotowy (opis)	24 drzewa z rowu w Wierzbicy Górnej
6	Obszar, którego dokument dotyczy	1604045 - Wołczyn - obszar wiejski
7	Znak sprawy	ROŚ.613.26.2023
8	Dokument wytworzył	Magdalena Godzwon
9	Data dokumentu	2023-03-16
10	Dokument zatwierdził	
11	Data zatwierdzenia dokumentu	
12	Miejsce przechowywania (nazwa instytucji, nazwa komórki organizacyjnej, numer pokoju, numer telefonu kontaktowego)	Starostwo powiatowe w Kluczborku, wydział ROŚ
13	Adres elektroniczny zawierający odnośnik do dokumentu	
14	Informacja, czy dokument jest ostateczny	Nie
15	Numery kart innych dokumentów w sprawie	
16	Data zamieszczenia danych o dokumencie w wykazie	2023-04-18
17	Zastrzeżenia dotyczące nieudostępniania informacji	
18	Uwagi	1 wierzba, 6 brzoź, 17 szt. topala osika z rowu melioracyjnego gminnego dz. nr 825 k.m. 7 w Wierzbicy Górnej

Formularz N - karta informacyjna dla dokumentów od listopada 2010r

	Wszystkie dokumenty od listopada 2010r	
1	Numer karty / rok	27/2023
2	Rodzaj dokumentu	Wniosek o wydanie decyzji
3	Temat dokumentu	Ochrona zwierząt oraz roślin
4	Nazwa dokumentu	o wydanie zezwolenia na usunięcie drzew
5	Zakres przedmiotowy (opis)	7 dębów w Krzywiźnie
6	Obszar, którego dokument dotyczy	1604045 - Wołczyn - obszar wiejski
7	Znak sprawy	ROŚ.613.25.2023
8	Dokument wytworzył	Magdalena Godzwon
9	Data dokumentu	2023-03-16
10	Dokument zatwierdził	
11	Data zatwierdzenia dokumentu	
12	Miejsce przechowywania (nazwa instytucji, nazwa komórki organizacyjnej, numer pokoju, numer telefonu kontaktowego)	Starostwo powiatowe w Kluczborku, wydział ROŚ
13	Adres elektroniczny zawierający odnośnik do dokumentu	
14	Informacja, czy dokument jest ostateczny	Nie
15	Numery kart innych dokumentów w sprawie	50/2023
16	Data zamieszczenia danych o dokumencie w wykazie	2023-04-18
17	Zastrzeżenia dotyczące nieudostępniania informacji	
18	Uwagi	dz. nr 514 k.m. 6 w Krzywiźnie - dęby utrudniają przepływ wód

Formularz N - karta informacyjna dla dokumentów od listopada 2010r

	Wszystkie dokumenty od listopada 2010r	
1	Numer karty / rok	30/2023
2	Rodzaj dokumentu	Wniosek o wydanie decyzji
3	Temat dokumentu	Ochrona zwierząt oraz roślin
4	Nazwa dokumentu	o wydanie zezwolenia na usunięcie drzew
5	Zakres przedmiotowy (opis)	14 drzew na stadionie w Wołczynie
6	Obszar, którego dokument dotyczy	1604044 - Wołczyn - miasto
7	Znak sprawy	ROŚ.613.28.2023
8	Dokument wytworzył	Magdalena Godzwon
9	Data dokumentu	2023-03-17
10	Dokument zatwierdził	
11	Data zatwierdzenia dokumentu	
12	Miejsce przechowywania (nazwa instytucji, nazwa komórki organizacyjnej, numer pokoju, numer telefonu kontaktowego)	Starostwo powiatowe w Kluczborku, wydział ROŚ
13	Adres elektroniczny zawierający odnośnik do dokumentu	
14	Informacja, czy dokument jest ostateczny	Nie
15	Numery kart innych dokumentów w sprawie	34/2023
16	Data zamieszczenia danych o dokumencie w wykazie	2023-04-18
17	Zastrzeżenia dotyczące nieudostępniania informacji	
18	Uwagi	do usunięcia : 11 szt. świerków pospolitych, 3 szt. sosny czarne z działki 727 k.m. 9 w Wołczynie ze stadionu miejskiego

Formularz N - karta informacyjna dla dokumentów od listopada 2010r

	Wszystkie dokumenty od listopada 2010r	
1	Numer karty / rok	34/2023
2	Rodzaj dokumentu	Decyzja
3	Temat dokumentu	Ochrona zwierząt oraz roślin
4	Nazwa dokumentu	zezwolecie na usunięcie drzew za opłatą
5	Zakres przedmiotowy (opis)	14 drzew iglastych z terenu stadionu miejskiego w Wołczynie
6	Obszar, którego dokument dotyczy	1604044 - Wołczyn - miasto
7	Znak sprawy	ROŚ.613.28.2023
8	Dokument wytworzył	Magdalena Godzwon
9	Data dokumentu	2023-04-18
10	Dokument zatwierdził	
11	Data zatwierdzenia dokumentu	
12	Miejsce przechowywania (nazwa instytucji, nazwa komórki organizacyjnej, numer pokoju, numer telefonu kontaktowego)	Starostwo powiatowe w Kluczborku, wydział ROŚ
13	Adres elektroniczny zawierający odnośnik do dokumentu	
14	Informacja, czy dokument jest ostateczny	Nie
15	Numery kart innych dokumentów w sprawie	30/2023
16	Data zamieszczenia danych o dokumencie w wykazie	2023-04-19
17	Zastrzeżenia dotyczące nieudostępniania informacji	
18	Uwagi	<p>Do usunięcia 14 drzew z gatunków i o obwodach pni na wysokości 1,3 m:</p> <ul style="list-style-type: none"> - 3 szt. sosna czarna - 50 cm, 55 cm, 53 cm - 11 szt. świerk pospolity - 46 cm, 107 cm, 73 cm, 87 cm, 100 cm, 83 cm, 48 cm, 70 cm, 87 cm, 101 cm, dwupniowy 56/48 cm <p>rosnących na działce 727 k.m. 9 w Wołczynie stanowiącej stadion miejski</p> <p>Ustalić termin usunięcia drzew wymienionych w punkcie 1 do 31.12.2023 r.</p> <p>Nie naliczać opłaty za usunięcie 2 szt. świerków pospolitych o obwodach pni na wysokości 1,3 m: 107 cm, 70 cm</p> <p>Naliczać opłatę za usunięcie 12 szt. drzew w wysokości: 22 080,00 zł</p> <p>Zobowiązać Gminę Wołczyn do dokonania nasadzeń zastępczych w liczbie 14 szt. drzew</p>

z gatunku klon pospolity o obwodzie pnia na
wys. 100 cm - nie mniej niż 5 cm na działce
727 k.m. 9 obręb Wołczyn stanowiącej teren
stadionu miejskiego do dnia 30.04.2024 r.
O wykonaniu obowiązku należy powiadomić
Starostę Kluczborskiego do dnia 31.05.2024 r.
Odroczyć uiszczenie opłaty na okres 3 lat od
upływu terminu na dokonanie nasadzeń
zastępczych tj.: do 01.06.2027 r.

Formularz N - karta informacyjna dla dokumentów od listopada 2010r

	Wszystkie dokumenty od listopada 2010r	
1	Numer karty / rok	38/2023
2	Rodzaj dokumentu	Decyzja
3	Temat dokumentu	Ochrona zwierząt oraz roślin
4	Nazwa dokumentu	zezwolecie na usunięcie drzewa za opłatą
5	Zakres przedmiotowy (opis)	olcha w Wołczynie
6	Obszar, którego dokument dotyczy	1604044 - Wołczyn - miasto
7	Znak sprawy	ROŚ.613.3.2023.MG
8	Dokument wytworzył	Magdalena Godzwon
9	Data dokumentu	2023-04-20
10	Dokument zatwierdził	
11	Data zatwierdzenia dokumentu	
12	Miejsce przechowywania (nazwa instytucji, nazwa komórki organizacyjnej, numer pokoju, numer telefonu kontaktowego)	Starostwo Powiatowe w Kluczborku, wydział ROŚ
13	Adres elektroniczny zawierający odnośnik do dokumentu	
14	Informacja, czy dokument jest ostateczny	Nie
15	Numery kart innych dokumentów w sprawie	
16	Data zamieszczenia danych o dokumencie w wykazie	2023-05-11
17	Zastrzeżenia dotyczące nieudostępniania informacji	
18	Uwagi	<p>usunięcie 1 drzewa z gatunku olcha czarna o obwodzie pnia na wysokości 1,3 m: 77 cm rosnącego na działce nr 924 k.m. 3 w Wołczynie stanowiącej niepubliczną drogę gminną. Ustalić termin usunięcia drzewa do 31.12.2024 r.</p> <p>Naliczać opłatę za usunięcie drzewa w wysokości: 77 cm x 25 zł/cm = 1925 zł</p> <p>Zobowiązać Gminę Wołczyn do dokonania nasadzeń zastępczych w liczbie 4 szt. drzew z gatunku jesion wyniosły o obwodach pni na wys. 100 cm: 5 cm na działce nr 264/8 k.m. 1 w Roźnowie. Termin wykonania nasadzeń ustala się do 30.04.2024 r. O wykonaniu obowiązku należy powiadomić Starostę Kluczborskiego do 31.05.2024 r.</p> <p>Odroczyć uiszczenie opłaty na okres 3 lat od upływu terminu na dokonanie nasadzeń</p>

Formularz N - karta informacyjna dla dokumentów od listopada 2010r

	Wszystkie dokumenty od listopada 2010r	
1	Numer karty / rok	39/2023
2	Rodzaj dokumentu	Decyzja
3	Temat dokumentu	Ochrona zwierząt oraz roślin
4	Nazwa dokumentu	zezwole nie na usunięcie drzew za opłatą
5	Zakres przedmiotowy (opis)	2 brzozy w Skałągach
6	Obszar, którego dokument dotyczy	1604045 - Wołczyn - obszar wiejski
7	Znak sprawy	ROŚ.613.11.2023
8	Dokument wy tworzył	Magdalena Godzwon
9	Data dokumentu	2023-04-20
10	Dokument zatwierdził	
11	Data zatwierdzenia dokumentu	
12	Miejsce przechowywania (nazwa instytucji, nazwa komórki organizacyjnej, numer pokoju, numer telefonu kontaktowego)	Starostwo powiatowe w Kluczborku, wydział ROŚ
13	Adres elektroniczny zawierający odnośnik do dokumentu	
14	Informacja, czy dokument jest ostateczny	Nie
15	Numery kart innych dokumentów w sprawie	6/2023 , 28/2024
16	Data zamieszczenia danych o dokumencie w wykazie	2023-05-11
17	Zastrzeżenia dotyczące nieudostępniania informacji	
18	Uwagi	<p>2 drzew z gatunku brzoza brodawkowata o obwodach pni na wysokości 1,3 m: 116 cm, 131 cm, rosnących na działce nr 437 k.m. 6 w Skałągach stanowiącej teren świetlicy wiejskiej i OSP w Skałągach</p> <p>Ustalić termin usunięcia drzew do 31.12.2024 r.</p> <p>Naliczać opłatę za usunięcie drzew w wysokości: $(116 \text{ cm} + 131 \text{ cm}) \times 30 \text{ zł/cm} = 7\,410 \text{ zł}$</p> <p>Zobowiązać Gminę Wołczyn do dokonania nasadzeń zastępczych w liczbie 4 szt. drzew z gatunku lipa drobnolistna o obwodach pni na wys. 100 cm: nie mniej niż 5 cm na działce nr 437 k.m. 6 w Skałągach. Termin wykonania nasadzeń ustala się do 30.04.2024 r. O wykonaniu obowiązku należy powiadomić Starostę Kluczborskiego do 31.05.2024 r.</p> <p>Odroczyć uiszczenie opłaty na okres 3 lat od</p>

upływu terminu na dokonanie nasadzeń
zastępczych tj.: do 30.04.2027 r.

Formularz N - karta informacyjna dla dokumentów od listopada 2010r

	Wszystkie dokumenty od listopada 2010r	
1	Numer karty / rok	41/2023
2	Rodzaj dokumentu	Decyzja
3	Temat dokumentu	Ochrona zwierząt oraz roślin
4	Nazwa dokumentu	zezwolecie na usunieciu drzewa z odmowa
5	Zakres przedmiotowy (opis)	1 z 5 drzew w Krzywiczynach
6	Obszar, którego dokument dotyczy	1604045 - Wołczyn - obszar wiejski
7	Znak sprawy	ROŚ.613.9.2023
8	Dokument wytworzył	Magdalena Godzwon
9	Data dokumentu	2023-04-27
10	Dokument zatwierdził	
11	Data zatwierdzenia dokumentu	
12	Miejsce przechowywania (nazwa instytucji, nazwa komórki organizacyjnej, numer pokoju, numer telefonu kontaktowego)	Starostwo powiatowe w Kluczborku, wydział ROŚ
13	Adres elektroniczny zawierający odnośnik do dokumentu	
14	Informacja, czy dokument jest ostateczny	Nie
15	Numery kart innych dokumentów w sprawie	10/2023
16	Data zamieszczenia danych o dokumencie w wykazie	2023-05-11
17	Zastrzeżenia dotyczące nieudostępniania informacji	
18	Uwagi	usunięcie 1 drzewa z gatunku wierzba biała o obwodzie pnia na wysokości 1,3 m: 260 cm rosnącej na działce 509/4 k.m. 1 w Krzywiczynach, stanowiącej rów melioracyjny. Ustalić termin usunięcia drzewa do 31.12.2024 r. Nie naliczać opłaty za usunięcie drzewa

Formularz N - karta informacyjna dla dokumentów od listopada 2010r

	Wszystkie dokumenty od listopada 2010r	
1	Numer karty / rok	42/2023
2	Rodzaj dokumentu	Decyzja
3	Temat dokumentu	Ochrona zwierząt oraz roślin
4	Nazwa dokumentu	zezwoleńie na usunięcie drzew
5	Zakres przedmiotowy (opis)	cisy,jałowiec i żywotnik w Rożnowie
6	Obszar, którego dokument dotyczy	1604045 - Wołczyn - obszar wiejski
7	Znak sprawy	ROŚ.613.19.2023
8	Dokument wytworzył	Magdalena Godzwon
9	Data dokumentu	2023-05-02
10	Dokument zatwierdził	
11	Data zatwierdzenia dokumentu	
12	Miejsce przechowywania (nazwa instytucji, nazwa komórki organizacyjnej, numer pokoju, numer telefonu kontaktowego)	Starostwo powiatowe w Kluczborku, wydział ROŚ
13	Adres elektroniczny zawierający odnośnik do dokumentu	
14	Informacja, czy dokument jest ostateczny	Nie
15	Numery kart innych dokumentów w sprawie	25/2023 , 43/2023
16	Data zamieszczenia danych o dokumencie w wykazie	2023-05-11
17	Zastrzeżenia dotyczące nieudostępniania informacji	
18	Uwagi	<p>usunięcie 4 drzew z gatunków i o obwodach pni na wysokości 1,3 m: 1 szt. cis pospolity czteropniowy: 150/100/60/30 cm, rosnącego na działce 21/2 k.m. 2 w Rożnowie na terenie byłej szkoły; 1 szt. cis pospolity pięciopniowy: 55/80/35/30 cm, 1 szt. żywotnik zachodni: 90 cm, 1 szt. jałowiec płożący trzypniowy: 55/40/25 cm, rosnących na działce 22/3 k.m. 2 w Rożnowie, stanowiącej teren byłej szkoły.</p> <p>Ustalić termin usunięcia drzew do 31.12.2024 r. Naliczać opłatę za usunięcie drzew w wysokości 112 285,00 zł</p> <p>Zobowiązać Gminę Wołczyn do dokonania nasadzeń zastępczych w liczbie 10 szt. drzew z gatunku jesion wyniosły i 10 szt. drzew z gatunku grab pospolity o obwodach pni na wys.</p>

100 cm: nie mniej niż 6 cm na działce nr 264/8 k.m. 1 w Rożnowie. Termin wykonania nasadzeń ustala się do 30.04.2025 r. O wykonaniu obowiązku należy powiadomić Starostę Kluczborskiego do 31.05.2025 r.

Odroczyć uiszczenie opłaty na okres 3 lat od upływu terminu na dokonanie nasadzeń zastępczych tj.: do 30.04.2028 r.

Formularz N - karta informacyjna dla dokumentów od listopada 2010r

	Wszystkie dokumenty od listopada 2010r	
1	Numer karty / rok	43/2023
2	Rodzaj dokumentu	Decyzja
3	Temat dokumentu	Ochrona zwierząt oraz roślin
4	Nazwa dokumentu	zezwole nie na usunięcie drzew
5	Zakres przedmiotowy (opis)	4 drzewa w Rożnowie za opłatą
6	Obszar, którego dokument dotyczy	1604045 - Wołczyn - obszar wiejski
7	Znak sprawy	ROŚ.613.19.2023
8	Dokument wytworzył	Magdalena Godzwon
9	Data dokumentu	2023-05-04
10	Dokument zatwierdził	
11	Data zatwierdzenia dokumentu	
12	Miejsce przechowywania (nazwa instytucji, nazwa komórki organizacyjnej, numer pokoju, numer telefonu kontaktowego)	Starostwo powiatowe w Kluczborku, wydział ROŚ
13	Adres elektroniczny zawierający odnośnik do dokumentu	
14	Informacja, czy dokument jest ostateczny	Nie
15	Numery kart innych dokumentów w sprawie	42/2023 , 25/2023
16	Data zamieszczenia danych o dokumencie w wykazie	2023-05-11
17	Zastrzeżenia dotyczące nieudostępniania informacji	
18	Uwagi	<p>usunięcie 4 drzew z gatunków i o obwodach pni na wysokości 1,3 m: 1 szt. cis pospolity czteropniowy: 150/100/60/30 cm, rosnącego na działce 21/2 k.m. 2 w Rożnowie na terenie byłej szkoły; 1 szt. cis pospolity pięciopniowy: 55/80/35/30 cm, 1 szt. żywotnik zachodni: 90 cm, 1 szt. jałowiec płozący trzydniowy: 55/40/25 cm, rosnących na działce 22/3 k.m. 2 w Rożnowie, stanowiącej teren byłej szkoły.</p> <p>Ustalić termin usunięcia drzew do 31.12.2024 r.</p> <p>Naliczać opłatę za usunięcie drzew w wysokości: Cis pospolity - czteropniowy 51 555,00 Cis pospolity - pięciopniowy 30 555,00 Żywotnik zachodni 15 300,00 Jałowiec płozący - trzydniowy 14 875,00</p>

Razem 112 285,00 zł

Zobowiązać Gminę Wołczyn do dokonania nasadzeń zastępczych w liczbie 10 szt. drzew z gatunku jesion wyniosły i 10 szt. drzew z gatunku grab pospolity o obwodach pni na wys. 100 cm: nie mniej niż 6 cm na działce nr 264/8 k.m. 1 w Rożnowie. Termin wykonania nasadzeń ustala się do 30.04.2025 r. O wykonaniu obowiązku należy powiadomić Starostę Kluczborskiego do 31.05.2025 r.

Odroczyć uiszczenie opłaty na okres 3 lat od upływu terminu na dokonanie nasadzeń zastępczych tj.: do 30.04.2028 r.

Formularz N - karta informacyjna dla dokumentów od listopada 2010r

	Wszystkie dokumenty od listopada 2010r	
1	Numer karty / rok	50/2023
2	Rodzaj dokumentu	Decyzja
3	Temat dokumentu	Ochrona zwierząt oraz roślin
4	Nazwa dokumentu	zezwolecie na usunięcie drzew
5	Zakres przedmiotowy (opis)	7 dębów w Krzywiczynach
6	Obszar, którego dokument dotyczy	1604045 - Wołczyn - obszar wiejski
7	Znak sprawy	ROŚ.613.25.2023
8	Dokument wytworzył	Magdalena Godzwon
9	Data dokumentu	2023-05-16
10	Dokument zatwierdził	
11	Data zatwierdzenia dokumentu	
12	Miejsce przechowywania (nazwa instytucji, nazwa komórki organizacyjnej, numer pokoju, numer telefonu kontaktowego)	Starostwo powiatowe w Kluczborku, wydział ROŚ
13	Adres elektroniczny zawierający odnośnik do dokumentu	
14	Informacja, czy dokument jest ostateczny	Nie
15	Numery kart innych dokumentów w sprawie	27/2023
16	Data zamieszczenia danych o dokumencie w wykazie	2023-05-23
17	Zastrzeżenia dotyczące nieudostępniania informacji	
18	Uwagi	<p>1.usunięcie 7 drzew z gatunku dąb bezszypułkowy o obwodach pni na wysokości 1,3 m: 190 m, 170 m, 350 cm, 175 cm, 90 cm, 340 cm, 75 cm, rosnących na działce nr 514 k.m. 6 w Krzywiczynach, stanowiącej teren gminnego rowu melioracyjnego</p> <p>Ustalić termin usunięcia drzew do 31.12.2024 r.</p> <p>Nie naliczać opłaty za usunięcie drzew</p> <p>Zobowiązać Gminę Wołczyn do dokonania nasadzeń zastępczych wzdłuż rowu drzewami z gatunku olcha szara lub olcha czarna w liczbie 10 szt. o obwodzie pni na wysokości 1 m: nie mniej niż 6 cm na działce nr 514 k.m. 6 w Krzywiczynach. Nasadzeń należy dokonać do 31.10.2025 r. i powiadomić Starostę Kluczborskiego w terminie 30 dni od wykonania obowiązku.</p>

Formularz N - karta informacyjna dla dokumentów od listopada 2010r

	Wszystkie dokumenty od listopada 2010r	
1	Numer karty / rok	88/2023
2	Rodzaj dokumentu	Wniosek o wydanie decyzji
3	Temat dokumentu	Ochrona zwierząt oraz roślin
4	Nazwa dokumentu	o wydanie zezwolenia na usunięcie drzew
5	Zakres przedmiotowy (opis)	2 lipy w Wołczynie
6	Obszar, którego dokument dotyczy	1604044 - Wołczyn - miasto
7	Znak sprawy	ROŚ.613.49.2023
8	Dokument wytworzył	Magdalena Godzwon
9	Data dokumentu	2023-07-06
10	Dokument zatwierdził	
11	Data zatwierdzenia dokumentu	
12	Miejsce przechowywania (nazwa instytucji, nazwa komórki organizacyjnej, numer pokoju, numer telefonu kontaktowego)	Starostwo powiatowe w Kluczborku, wydział ROŚ
13	Adres elektroniczny zawierający odnośnik do dokumentu	
14	Informacja, czy dokument jest ostateczny	Nie
15	Numery kart innych dokumentów w sprawie	130/2023
16	Data zamieszczenia danych o dokumencie w wykazie	2023-09-05
17	Zastrzeżenia dotyczące nieudostępniania informacji	
18	Uwagi	działka nr 643/3 a.m. 8 w Wołczynie przy budynkach mieszkalnych

Formularz N - karta informacyjna dla dokumentów od listopada 2010r

	Wszystkie dokumenty od listopada 2010r	
1	Numer karty / rok	89/2023
2	Rodzaj dokumentu	Wniosek o wydanie decyzji
3	Temat dokumentu	Ochrona zwierząt oraz roślin
4	Nazwa dokumentu	o wydanie zezwolenia na usunięcie drzew
5	Zakres przedmiotowy (opis)	5 drzew w Wołczynie
6	Obszar, którego dokument dotyczy	1604044 - Wołczyn - miasto
7	Znak sprawy	ROŚ.613.50.2023
8	Dokument wytworzył	Magdalena Godzwon
9	Data dokumentu	2023-07-06
10	Dokument zatwierdził	
11	Data zatwierdzenia dokumentu	
12	Miejsce przechowywania (nazwa instytucji, nazwa komórki organizacyjnej, numer pokoju, numer telefonu kontaktowego)	Starostwo powiatowe w Kluczborku, wydział ROŚ
13	Adres elektroniczny zawierający odnośnik do dokumentu	
14	Informacja, czy dokument jest ostateczny	Nie
15	Numery kart innych dokumentów w sprawie	133/2023
16	Data zamieszczenia danych o dokumencie w wykazie	2023-09-05
17	Zastrzeżenia dotyczące nieudostępniania informacji	
18	Uwagi	- 2 szt. olsza czarna - 66 cm, 74 cm, - 1 szt. sosna zwyczajna - 71 cm, - 2 szt. świerk pospolity - 67 cm, 52 cm rosnących na działce nr 698/12 k.m. 8 w Wołczynie

Formularz N - karta informacyjna dla dokumentów od listopada 2010r

	Wszystkie dokumenty od listopada 2010r	
1	Numer karty / rok	95/2023
2	Rodzaj dokumentu	Wniosek o wydanie decyzji
3	Temat dokumentu	Ochrona zwierząt oraz roślin
4	Nazwa dokumentu	o wydanie zezwolenia na usunięcie drzew
5	Zakres przedmiotowy (opis)	świerk w Wołczynie
6	Obszar, którego dokument dotyczy	1604044 - Wołczyn - miasto
7	Znak sprawy	ROŚ.613.52.2023
8	Dokument wytworzył	Magdalena Godzwon
9	Data dokumentu	2023-08-28
10	Dokument zatwierdził	
11	Data zatwierdzenia dokumentu	
12	Miejsce przechowywania (nazwa instytucji, nazwa komórki organizacyjnej, numer pokoju, numer telefonu kontaktowego)	Staroswo powiatowe w Kluczborku, wydział ROŚ
13	Adres elektroniczny zawierający odnośnik do dokumentu	
14	Informacja, czy dokument jest ostateczny	Nie
15	Numery kart innych dokumentów w sprawie	110/2023
16	Data zamieszczenia danych o dokumencie w wykazie	2023-09-05
17	Zastrzeżenia dotyczące nieudostępniania informacji	
18	Uwagi	na działce 702/8 k.m. 8 obręb Wołczyn - świerk koliduje z remontem drogi

Formularz N - karta informacyjna dla dokumentów od listopada 2010r

	Wszystkie dokumenty od listopada 2010r	
1	Numer karty / rok	99/2023
2	Rodzaj dokumentu	Wniosek o wydanie decyzji
3	Temat dokumentu	Ochrona zwierząt oraz roślin
4	Nazwa dokumentu	o wydanie zezwolenia na usunięcie drzew
5	Zakres przedmiotowy (opis)	8 drzew w Gieralnicach
6	Obszar, którego dokument dotyczy	1604045 - Wołczyn - obszar wiejski
7	Znak sprawy	ROŚ.613.55.2023
8	Dokument wytworzył	Magdalena Godzwon
9	Data dokumentu	2023-08-22
10	Dokument zatwierdził	
11	Data zatwierdzenia dokumentu	
12	Miejsce przechowywania (nazwa instytucji, nazwa komórki organizacyjnej, numer pokoju, numer telefonu kontaktowego)	Starostwo powiatowe w Kluczborku, wydział ROŚ
13	Adres elektroniczny zawierający odnośnik do dokumentu	
14	Informacja, czy dokument jest ostateczny	Nie
15	Numery kart innych dokumentów w sprawie	114/2023
16	Data zamieszczenia danych o dokumencie w wykazie	2023-09-05
17	Zastrzeżenia dotyczące nieudostępniania informacji	
18	Uwagi	4 kasztanowce zwyczajne na działce 41/1 k.m. 7 w Gieralnicach oraz 4 dęby bezszypułkowe na działce 11 k.m. 8 w Gieralnicach do usunięcia z powodu złej kondycji fizycznej

Formularz N - karta informacyjna dla dokumentów od listopada 2010r

	Wszystkie dokumenty od listopada 2010r	
1	Numer karty / rok	101/2023
2	Rodzaj dokumentu	Wniosek o wydanie decyzji
3	Temat dokumentu	Ochrona zwierząt oraz roślin
4	Nazwa dokumentu	o wydanie zezwolenia na usunięcie drzew
5	Zakres przedmiotowy (opis)	jesion w Przedszkolu w Wołczynie
6	Obszar, którego dokument dotyczy	1604044 - Wołczyn - miasto
7	Znak sprawy	ROŚ.613.57.2023
8	Dokument wytworzył	Magdalena Godzwon
9	Data dokumentu	2023-08-22
10	Dokument zatwierdził	
11	Data zatwierdzenia dokumentu	
12	Miejsce przechowywania (nazwa instytucji, nazwa komórki organizacyjnej, numer pokoju, numer telefonu kontaktowego)	Starostwo powiatowe w Kluczborku, wydział ROŚ
13	Adres elektroniczny zawierający odnośnik do dokumentu	
14	Informacja, czy dokument jest ostateczny	Nie
15	Numery kart innych dokumentów w sprawie	
16	Data zamieszczenia danych o dokumencie w wykazie	2023-09-05
17	Zastrzeżenia dotyczące nieudostępniania informacji	
18	Uwagi	jesion z działki nr 255/1 k.m. 3 obręb Wołczyn w zarządzie Przedszkola Publicznego - z powodu złego stanu fizycznego

Formularz N - karta informacyjna dla dokumentów od listopada 2010r

	Wszystkie dokumenty od listopada 2010r	
1	Numer karty / rok	102/2023
2	Rodzaj dokumentu	Wniosek o wydanie decyzji
3	Temat dokumentu	Ochrona zwierząt oraz roślin
4	Nazwa dokumentu	o wydanie zezwolenia na usunięcie drzew
5	Zakres przedmiotowy (opis)	3 drzewa w Wołczynie przy Bibliotece miejskiej
6	Obszar, którego dokument dotyczy	1604044 - Wołczyn - miasto
7	Znak sprawy	ROŚ.613.58.2023
8	Dokument wytworzył	Magdalena Godzwon
9	Data dokumentu	2023-09-22
10	Dokument zatwierdził	
11	Data zatwierdzenia dokumentu	
12	Miejsce przechowywania (nazwa instytucji, nazwa komórki organizacyjnej, numer pokoju, numer telefonu kontaktowego)	Starostwo powiatowe w Kluczborku, wydział ROŚ
13	Adres elektroniczny zawierający odnośnik do dokumentu	
14	Informacja, czy dokument jest ostateczny	Nie
15	Numery kart innych dokumentów w sprawie	
16	Data zamieszczenia danych o dokumencie w wykazie	2023-09-05
17	Zastrzeżenia dotyczące nieudostępniania informacji	
18	Uwagi	drzewa rosną na działce nr 279/1, k.m. 3 w Wołczynie i uszkadzają elewację budynku

Formularz N - karta informacyjna dla dokumentów od listopada 2010r

	Wszystkie dokumenty od listopada 2010r	
1	Numer karty / rok	110/2023
2	Rodzaj dokumentu	Decyzja
3	Temat dokumentu	Ochrona zwierząt oraz roślin
4	Nazwa dokumentu	zezwole nie na usunięcie drzewa
5	Zakres przedmiotowy (opis)	świerk przy remoncie ul. Leśnej w Wołczynie
6	Obszar, którego dokument dotyczy	1604044 - Wołczyn - miasto
7	Znak sprawy	ROŚ.613.52.2023
8	Dokument wytworzył	Magdalena Godzwon
9	Data dokumentu	2023-09-05
10	Dokument zatwierdził	
11	Data zatwierdzenia dokumentu	
12	Miejsce przechowywania (nazwa instytucji, nazwa komórki organizacyjnej, numer pokoju, numer telefonu kontaktowego)	Starostwo powiatowe w Kluczborku, wydział ROŚ
13	Adres elektroniczny zawierający odnośnik do dokumentu	
14	Informacja, czy dokument jest ostateczny	Nie
15	Numery kart innych dokumentów w sprawie	95/2023
16	Data zamieszczenia danych o dokumencie w wykazie	2023-09-14
17	Zastrzeżenia dotyczące nieudostępniania informacji	
18	Uwagi	<p>usunięcie 1 drzewa z gatunku świerk kłujący odmiana srebrna o obwodzie pnia na wysokości 1,3 m: 95 cm, rosnącego na działce nr 702/8 k.m. 8 w Wołczynie przy ul. Leśnej.</p> <p>Ustalić termin usunięcia drzewa do 29.02.2024 r.</p> <p>Naliczać opłatę za usunięcie drzewa w wysokości: 95 cm x 25 zł/cm = 2 375 zł</p> <p>Zobowiązać Gminę Wołczyn do dokonania nasadzeń zastępczych w liczbie 4 drzewa z gatunku brzoza brodawkowata na działce nr 262/2 k.m. 3 w Wołczynie o obwodzie pnia na wys. 100 cm: nie mniej niż 6 cm i opalikować. Termin wykonania nasadzeń ustala się do 30.04.2024 r. O wykonaniu obowiązku należy powiadomić Starostę Kluczborskiego do 31.05.2024 r.</p>

Odroczyć uiszczenie opłaty na okres 3 lat od
upływu terminu na dokonanie nasadzeń
zastępczych tj.: do 30.04.2027 r.

Formularz N - karta informacyjna dla dokumentów od listopada 2010r

	Wszystkie dokumenty od listopada 2010r	
1	Numer karty / rok	114/2023
2	Rodzaj dokumentu	Decyzja
3	Temat dokumentu	Ochrona zwierząt oraz roślin
4	Nazwa dokumentu	zezwole nie na usunięcie drzew
5	Zakres przedmiotowy (opis)	8 szt. w Gieral cicach
6	Obszar, którego dokument dotyczy	1604045 - Wołczyn - obszar wiejski
7	Znak sprawy	ROŚ.613.55.2023
8	Dokument wy tworzył	Magdalena Godzwon
9	Data dokumentu	2023-09-13
10	Dokument zatwierdził	
11	Data zatwierdzenia dokumentu	
12	Miejsce przechowywania (nazwa instytucji, nazwa komórki organizacyjnej, numer pokoju, numer telefonu kontaktowego)	Starostwo powiatowe w Kluczborku, wydział ROŚ
13	Adres elektroniczny zawierający odnośnik do dokumentu	
14	Informacja, czy dokument jest ostateczny	Nie
15	Numery kart innych dokumentów w sprawie	99/2023
16	Data zamieszczenia danych o dokumencie w wykazie	2023-10-26
17	Zastrzeżenia dotyczące nieudostępniania informacji	
18	Uwagi	<p>usunięcie 8 szt. drzew z gatunków i o obwodach pni na wysokości 1,3 m:</p> <ul style="list-style-type: none"> - 4 szt. kasztanowiec zwyczajny: 200 cm, 190 cm, 150 cm, 201 cm rosnących na działce nr 41/1 k.m. 7 w Gieral cicach, stanowiącej niepubliczną drogę gminną - 4 szt. dąb bezszypułkowy: 66 cm, 189 cm, 210 cm, 215 cm rosnących na działce nr 11 k.m. 8 w Gieral cicach, stanowiącej niepubliczną drogę gminną <p>Ustalić termin usunięcia drzew do 29.02.2024 r.</p> <p>Nie naliczać opłaty za usunięcie drzew</p>

Formularz N - karta informacyjna dla dokumentów od listopada 2010r

	Wszystkie dokumenty od listopada 2010r	
1	Numer karty / rok	116/2023
2	Rodzaj dokumentu	Wniosek o wydanie decyzji
3	Temat dokumentu	Ochrona zwierząt oraz roślin
4	Nazwa dokumentu	o wydanie zezwolenia na usunięcie drzew
5	Zakres przedmiotowy (opis)	2 szt. wierzb w Markotowie Dużym
6	Obszar, którego dokument dotyczy	1604045 - Wołczyn - obszar wiejski
7	Znak sprawy	ROŚ.613.59.2023
8	Dokument wytworzył	Magdalena Godzwon
9	Data dokumentu	2023-09-08
10	Dokument zatwierdził	
11	Data zatwierdzenia dokumentu	
12	Miejsce przechowywania (nazwa instytucji, nazwa komórki organizacyjnej, numer pokoju, numer telefonu kontaktowego)	Starostwo powiatowe w Kluczborku, wydział ROŚ
13	Adres elektroniczny zawierający odnośnik do dokumentu	
14	Informacja, czy dokument jest ostateczny	Nie
15	Numery kart innych dokumentów w sprawie	128/2023
16	Data zamieszczenia danych o dokumencie w wykazie	2023-10-26
17	Zastrzeżenia dotyczące nieudostępniania informacji	
18	Uwagi	2 wierzby z działki nr 503 k.m. 5 w Markotowie w związku z przebudową drogi

Formularz N - karta informacyjna dla dokumentów od listopada 2010r

	Wszystkie dokumenty od listopada 2010r	
1	Numer karty / rok	121/2023
2	Rodzaj dokumentu	Wniosek o wydanie decyzji
3	Temat dokumentu	Ochrona zwierząt oraz roślin
4	Nazwa dokumentu	o zezwolenie na usunięcie drzew
5	Zakres przedmiotowy (opis)	2 modrzewie w wąsicach
6	Obszar, którego dokument dotyczy	1604045 - Wołczyn - obszar wiejski
7	Znak sprawy	ROŚ.613.61.2023
8	Dokument wytworzył	Magdalena Godzwon
9	Data dokumentu	2023-09-22
10	Dokument zatwierdził	
11	Data zatwierdzenia dokumentu	
12	Miejsce przechowywania (nazwa instytucji, nazwa komórki organizacyjnej, numer pokoju, numer telefonu kontaktowego)	Starostwo Powiatowe w Kluczborku, wydział ROŚ
13	Adres elektroniczny zawierający odnośnik do dokumentu	
14	Informacja, czy dokument jest ostateczny	Nie
15	Numery kart innych dokumentów w sprawie	137/2023
16	Data zamieszczenia danych o dokumencie w wykazie	2023-10-26
17	Zastrzeżenia dotyczące nieudostępniania informacji	
18	Uwagi	2 uschnięte modrzewie wzdłuż drogi na działce 308/2 k.m. 1 w Wąsicach

Formularz N - karta informacyjna dla dokumentów od listopada 2010r

	Wszystkie dokumenty od listopada 2010r	
1	Numer karty / rok	122/2023
2	Rodzaj dokumentu	Wniosek o wydanie decyzji
3	Temat dokumentu	Ochrona zwierząt oraz roślin
4	Nazwa dokumentu	o wydanie zezwolenia na usunięcie drzew
5	Zakres przedmiotowy (opis)	lipa w Rożnowie
6	Obszar, którego dokument dotyczy	1604045 - Wołczyn - obszar wiejski
7	Znak sprawy	ROŚ.613.63.2023
8	Dokument wytworzył	Magdalena Godzwon
9	Data dokumentu	2023-09-26
10	Dokument zatwierdził	
11	Data zatwierdzenia dokumentu	
12	Miejsce przechowywania (nazwa instytucji, nazwa komórki organizacyjnej, numer pokoju, numer telefonu kontaktowego)	Starostwo powiatowe w Kluczborku
13	Adres elektroniczny zawierający odnośnik do dokumentu	
14	Informacja, czy dokument jest ostateczny	Nie
15	Numery kart innych dokumentów w sprawie	127/2023
16	Data zamieszczenia danych o dokumencie w wykazie	2023-10-26
17	Zastrzeżenia dotyczące nieudostępniania informacji	
18	Uwagi	drzewo rośnie na dz. nr 21/2 k.m. 2 w Rożnowie przy świetlicy wiejskiej

Formularz N - karta informacyjna dla dokumentów od listopada 2010r

	Wszystkie dokumenty od listopada 2010r	
1	Numer karty / rok	123/2023
2	Rodzaj dokumentu	Wniosek o wydanie decyzji
3	Temat dokumentu	Ochrona zwierząt oraz roślin
4	Nazwa dokumentu	o wydanie zezwolenia na usunięcie drzew
5	Zakres przedmiotowy (opis)	3 drzewa w Rożnowie z drogi publicznej
6	Obszar, którego dokument dotyczy	1604045 - Wołczyn - obszar wiejski
7	Znak sprawy	ROŚ.613.64.2023
8	Dokument wytworzył	Magdalena Godzwon
9	Data dokumentu	2023-09-26
10	Dokument zatwierdził	
11	Data zatwierdzenia dokumentu	
12	Miejsce przechowywania (nazwa instytucji, nazwa komórki organizacyjnej, numer pokoju, numer telefonu kontaktowego)	Starostwo powiatowe w Kluczborku
13	Adres elektroniczny zawierający odnośnik do dokumentu	
14	Informacja, czy dokument jest ostateczny	Nie
15	Numery kart innych dokumentów w sprawie	163/2023
16	Data zamieszczenia danych o dokumencie w wykazie	2023-10-26
17	Zastrzeżenia dotyczące nieudostępniania informacji	
18	Uwagi	Klon, Klon jawor, Kasztanowiec wskazane do susnięcia z drogi publicznej w Rożnowie (działka nr 334 k.m. 3)

Formularz N - karta informacyjna dla dokumentów od listopada 2010r

	Wszystkie dokumenty od listopada 2010r	
1	Numer karty / rok	124/2023
2	Rodzaj dokumentu	Wniosek o wydanie decyzji
3	Temat dokumentu	Ochrona zwierząt oraz roślin
4	Nazwa dokumentu	o wydanie zezwolenia na usunięcie drzew
5	Zakres przedmiotowy (opis)	2 dęby w Rożnowie
6	Obszar, którego dokument dotyczy	1604045 - Wołczyn - obszar wiejski
7	Znak sprawy	ROŚ.613.65.2023
8	Dokument wytworzył	Magdalena Godzwon
9	Data dokumentu	2023-09-26
10	Dokument zatwierdził	
11	Data zatwierdzenia dokumentu	
12	Miejsce przechowywania (nazwa instytucji, nazwa komórki organizacyjnej, numer pokoju, numer telefonu kontaktowego)	Starostwo powiatowe w Kluczborku wydział ROŚ
13	Adres elektroniczny zawierający odnośnik do dokumentu	
14	Informacja, czy dokument jest ostateczny	Nie
15	Numery kart innych dokumentów w sprawie	145/2023
16	Data zamieszczenia danych o dokumencie w wykazie	2023-10-26
17	Zastrzeżenia dotyczące nieudostępniania informacji	
18	Uwagi	2 dęby zasłaniają oświetlenie uliczne - działka nr 207 k.m. 3 w Rożnowie

Formularz N - karta informacyjna dla dokumentów od listopada 2010r

	Wszystkie dokumenty od listopada 2010r	
1	Numer karty / rok	125/2023
2	Rodzaj dokumentu	Wniosek o wydanie decyzji
3	Temat dokumentu	Ochrona zwierząt oraz roślin
4	Nazwa dokumentu	o wydanie zezwolenia na usunięcie drzew
5	Zakres przedmiotowy (opis)	lipa przy Szkole Podstawowej w Wierzbicy Górnej
6	Obszar, którego dokument dotyczy	1604045 - Wołczyn - obszar wiejski
7	Znak sprawy	ROŚ.613.66.2023
8	Dokument wytworzył	Magdalena Godzwon
9	Data dokumentu	2023-09-28
10	Dokument zatwierdził	
11	Data zatwierdzenia dokumentu	
12	Miejsce przechowywania (nazwa instytucji, nazwa komórki organizacyjnej, numer pokoju, numer telefonu kontaktowego)	Starostwo powiatowe w Kluczborku, wydział ROŚ
13	Adres elektroniczny zawierający odnośnik do dokumentu	
14	Informacja, czy dokument jest ostateczny	Nie
15	Numery kart innych dokumentów w sprawie	144/2023
16	Data zamieszczenia danych o dokumencie w wykazie	2023-10-26
17	Zastrzeżenia dotyczące nieudostępniania informacji	
18	Uwagi	usychająca lipa na działce nr 907/4 k.m. 3 Wierzbica Górna

Formularz N - karta informacyjna dla dokumentów od listopada 2010r

	Wszystkie dokumenty od listopada 2010r	
1	Numer karty / rok	126/2023
2	Rodzaj dokumentu	Wniosek o wydanie decyzji
3	Temat dokumentu	Ochrona zwierząt oraz roślin
4	Nazwa dokumentu	o wydanie zezwolenia na usunięcie drzew
5	Zakres przedmiotowy (opis)	brzoza z drogi publicznej w Wołczynie
6	Obszar, którego dokument dotyczy	1604044 - Wołczyn - miasto
7	Znak sprawy	ROŚ.613.67.2023
8	Dokument wytworzył	Magdalena Godzwon
9	Data dokumentu	2023-09-28
10	Dokument zatwierdził	
11	Data zatwierdzenia dokumentu	
12	Miejsce przechowywania (nazwa instytucji, nazwa komórki organizacyjnej, numer pokoju, numer telefonu kontaktowego)	Starostwo powiatowe w Kluczborku, wydział ROŚ
13	Adres elektroniczny zawierający odnośnik do dokumentu	
14	Informacja, czy dokument jest ostateczny	Nie
15	Numery kart innych dokumentów w sprawie	160/2023
16	Data zamieszczenia danych o dokumencie w wykazie	2023-10-26
17	Zastrzeżenia dotyczące nieudostępniania informacji	
18	Uwagi	262/2 k.m. 3 w Wołczynie - dr. publiczna przy tężniach

Formularz N - karta informacyjna dla dokumentów od listopada 2010r

	Wszystkie dokumenty od listopada 2010r	
1	Numer karty / rok	127/2023
2	Rodzaj dokumentu	Decyzja
3	Temat dokumentu	Ochrona zwierząt oraz roślin
4	Nazwa dokumentu	Zezwolenie na usunięcie drzewa
5	Zakres przedmiotowy (opis)	lipa przy świetlicy wiejskiej w Rożnowie
6	Obszar, którego dokument dotyczy	1604045 - Wołczyn - obszar wiejski
7	Znak sprawy	ROŚ.613.63.2023
8	Dokument wytworzył	Magdalena Godzwon
9	Data dokumentu	2023-10-10
10	Dokument zatwierdził	
11	Data zatwierdzenia dokumentu	
12	Miejsce przechowywania (nazwa instytucji, nazwa komórki organizacyjnej, numer pokoju, numer telefonu kontaktowego)	Starostwo powiatowe w Kluczborku, wydział ROŚ
13	Adres elektroniczny zawierający odnośnik do dokumentu	
14	Informacja, czy dokument jest ostateczny	Nie
15	Numery kart innych dokumentów w sprawie	122/2023
16	Data zamieszczenia danych o dokumencie w wykazie	2023-10-26
17	Zastrzeżenia dotyczące nieudostępniania informacji	
18	Uwagi	usunięcie 1 drzewa z gatunku lipa drobnolistna o obwodzie pnia na wysokości 1,3 m: 165 cm, rosnącego na działce nr 21/2 k.m. 2 w Rożnowie stanowiącej teren świetlicy wiejskiej Ustalić termin usunięcia drzewa do 01.03.2024 r. Nie naliczać opłaty za usunięcie drzewa

Formularz N - karta informacyjna dla dokumentów od listopada 2010r

	Wszystkie dokumenty od listopada 2010r	
1	Numer karty / rok	128/2023
2	Rodzaj dokumentu	Decyzja
3	Temat dokumentu	Ochrona zwierząt oraz roślin
4	Nazwa dokumentu	Zezwolenie na usunięcie drzew z opłatą i nasadzeniem
5	Zakres przedmiotowy (opis)	2 wierzby w Markotowie Dużym
6	Obszar, którego dokument dotyczy	1604045 - Wołczyn - obszar wiejski
7	Znak sprawy	ROŚ.613.59.2023
8	Dokument wytworzył	Magdalena Godzwon
9	Data dokumentu	2023-10-09
10	Dokument zatwierdził	
11	Data zatwierdzenia dokumentu	
12	Miejsce przechowywania (nazwa instytucji, nazwa komórki organizacyjnej, numer pokoju, numer telefonu kontaktowego)	Starostwo powiatowe w Kluczborku, wydział ROŚ
13	Adres elektroniczny zawierający odnośnik do dokumentu	
14	Informacja, czy dokument jest ostateczny	Nie
15	Numery kart innych dokumentów w sprawie	116/2023
16	Data zamieszczenia danych o dokumencie w wykazie	2023-10-26
17	Zastrzeżenia dotyczące nieudostępniania informacji	
18	Uwagi	<p>usunięcie 2 drzew z gatunku wierzba biała o obwodach pni na wysokości 1,3 m: 237 cm, 250 cm rosnących na działce nr 503 k.m. 5 w Markotowie Dużym stanowiącej drogę.</p> <p>Ustalić termin usunięcia drzew do 29.02.2024 r.</p> <p>Naliczać opłatę za usunięcie 1 z drzew w wysokości: 237 cm x 15 zł/cm = 3 555 zł</p> <p>Zobowiązać Gminę Wołczyn do dokonania nasadzeń zastępczych w liczbie 4 drzew z gatunku żywotnik zachodni na działce nr 148/30 k.m. 3 w Markotowie Dużym o obwodach pni na wys. 100 cm: nie mniej niż 6 cm. Termin wykonania nasadzeń ustala się do 30.04.2024 r. O wykonaniu obowiązku należy powiadomić Starostę Kluczborskiego do 31.05.2025 r.</p>

Odroczyć uiszczenie opłaty na okres 3 lat od
upływu terminu na dokonanie nasadzeń
zastępczych tj.: do 30.04.2027 r.

Nie naliczać opłaty za usunięcie 2 z drzew
wymienionych w punkcie 1 tj.: wierzby białej o
obwodzie pnia na wysokości 1,3 m: 250 cm.

Formularz N - karta informacyjna dla dokumentów od listopada 2010r

	Wszystkie dokumenty od listopada 2010r	
1	Numer karty / rok	130/2023
2	Rodzaj dokumentu	Decyzja
3	Temat dokumentu	Ochrona zwierząt oraz roślin
4	Nazwa dokumentu	zezwole nie na usunięcie drzew
5	Zakres przedmiotowy (opis)	2 lipy w Wołczynie za nasadzenia
6	Obszar, którego dokument dotyczy	1604044 - Wołczyn - miasto
7	Znak sprawy	ROŚ.613.49.2023
8	Dokument wy tworzył	Magdalena Godzwon
9	Data dokumentu	2023-10-12
10	Dokument zatwierdził	
11	Data zatwierdzenia dokumentu	
12	Miejsce przechowywania (nazwa instytucji, nazwa komórki organizacyjnej, numer pokoju, numer telefonu kontaktowego)	Starostwo powiatowe w Kłuczborku
13	Adres elektroniczny zawierający odnośnik do dokumentu	
14	Informacja, czy dokument jest ostateczny	Nie
15	Numery kart innych dokumentów w sprawie	88/2023
16	Data zamieszczenia danych o dokumencie w wykazie	2023-10-26
17	Zastrzeżenia dotyczące nieudostępniania informacji	
18	Uwagi	<p>usunięcie 2 drzew z gatunku lipa drobnolistna o obwodach pni na wysokości 1,3 m: 164 cm, 179 cm rosnących na działce nr 643/6 k.m. 8 w Wołczynie na podwórku kamienicy mieszkalnej przy ul. Kościelnej.</p> <p>Ustalić termin usunięcia drzew do 29.02.2024 r. Naliczać opłatę za usunięcie drzew w wysokości:</p> <p>164 cm x 30 zł/cm = 4 920 zł 179 cm x 30 zł/cm = 5 370 zł</p> <p>Zobowiązać Gminę Wołczyn do dokonania nasadzeń zastępczych w liczbie 2 drzew z gatunku lipa drobnolistna na działce nr 209 k.m. 2 w Gieralcicach o obwodach pni na wys. 100 cm: nie mniej niż 6 cm. Sadzonki należy opalikować i zabezpieczyć przed zniszczeniem. Termin wykonania nasadzeń ustala się do 30.04.2024 r. O wykonaniu obowiązku należy powiadomić Starostę Kłuczborskiego do 31.05.2024 r.</p>

Odroczyć uiszczenie opłaty na okres 3 lat od
upływu terminu na dokonanie nasadzeń
zastępczych tj.: do 30.04.2027 r.

Formularz N - karta informacyjna dla dokumentów od listopada 2010r

	Wszystkie dokumenty od listopada 2010r	
1	Numer karty / rok	131/2023
2	Rodzaj dokumentu	Wniosek o wydanie decyzji
3	Temat dokumentu	Ochrona zwierząt oraz roślin
4	Nazwa dokumentu	o zezwolenie na usunięcie drzew i krzewów
5	Zakres przedmiotowy (opis)	3 drzewa i liguster w Markotowie Dużym
6	Obszar, którego dokument dotyczy	1604045 - Wołczyn - obszar wiejski
7	Znak sprawy	ROŚ.613.69.2023
8	Dokument wytworzył	Magdalena Godzwon
9	Data dokumentu	2023-10-17
10	Dokument zatwierdził	
11	Data zatwierdzenia dokumentu	
12	Miejsce przechowywania (nazwa instytucji, nazwa komórki organizacyjnej, numer pokoju, numer telefonu kontaktowego)	Starostwo powiatowe w Kluczborku
13	Adres elektroniczny zawierający odnośnik do dokumentu	
14	Informacja, czy dokument jest ostateczny	Nie
15	Numery kart innych dokumentów w sprawie	132/2023
16	Data zamieszczenia danych o dokumencie w wykazie	2023-10-26
17	Zastrzeżenia dotyczące nieudostępniania informacji	
18	Uwagi	usunięcie 3 drzew z gatunków i o obwodach pni na wysokości 1,3 m: 1) świerk pospolity - 83 cm, 2) 2 szt. żywotnik zachodni - 80 cm, 70 cm, oraz krzewów z gatunku ligustr pospolity o powierzchni 52 m ² rosnącego na działce nr 492/1 k.m. 4 w Markotowie Dużym

Formularz N - karta informacyjna dla dokumentów od listopada 2010r

	Wszystkie dokumenty od listopada 2010r	
1	Numer karty / rok	132/2023
2	Rodzaj dokumentu	Decyzja
3	Temat dokumentu	Ochrona zwierząt oraz roślin
4	Nazwa dokumentu	zezwoleńie na usunięcie drzew i krzewów
5	Zakres przedmiotowy (opis)	3 drzewa i krzewy za opłatą i nasadzeniami w Markotowie Dużym
6	Obszar, którego dokument dotyczy	1604045 - Wołczyn - obszar wiejski
7	Znak sprawy	ROŚ.613.69.2023
8	Dokument wytworzył	Magdalena Godzwon
9	Data dokumentu	2023-10-19
10	Dokument zatwierdził	
11	Data zatwierdzenia dokumentu	
12	Miejsce przechowywania (nazwa instytucji, nazwa komórki organizacyjnej, numer pokoju, numer telefonu kontaktowego)	Starostwo powiatowe w Kluczborku wydział ROŚ
13	Adres elektroniczny zawierający odnośnik do dokumentu	
14	Informacja, czy dokument jest ostateczny	Nie
15	Numery kart innych dokumentów w sprawie	131/2023
16	Data zamieszczenia danych o dokumencie w wykazie	2023-10-26
17	Zastrzeżenia dotyczące nieudostępniania informacji	
18	Uwagi	<p>usunięcie 3 drzew z gatunków i o obwodach pni na wysokości 1,3 m:</p> <p>1) świerk pospolity - 83 cm, 2) 2 szt. żywotnik zachodni - 80 cm, 70 cm, oraz krzewów z gatunku ligustr pospolity o powierzchni 70 m² rosnących na działce nr 492/1 k.m. 4 w Markotowie Dużym, stanowiącej niepubliczną drogę gminną.</p> <p>Ustalić termin usunięcia drzew i krzewów do 29.02.2024 r.</p> <p>Naliczać opłatę za usunięcie z drzew i krzewów w wysokości: 30 375 zł</p> <p>Zobowiązać Gminę Wołczyn do dokonania nasadzeń zastępczych w liczbie 10 drzew z gatunku lipa drobnolistna na działce nr 148/25 k.m. 5 w Markotowie Dużym o obwodach pni na wys. 100 cm: nie mniej niż 6 cm oraz</p>

równowartość usuwanych krzewów ligustru
pospolitego tj.: 70 m². Termin wykonania
nasadzeń ustala się do 30.06.2024 r. O
wykonaniu obowiązku należy powiadomić
Starostę Kluczborskiego do 31.07.2024 r.

Odroczyć uiszczenie opłaty na okres 3 lat od
upływu terminu na dokonanie nasadzeń
zastępczych tj.: do 30.06.2027 r.

Formularz N - karta informacyjna dla dokumentów od listopada 2010r

	Wszystkie dokumenty od listopada 2010r	
1	Numer karty / rok	133/2023
2	Rodzaj dokumentu	Decyzja
3	Temat dokumentu	Ochrona zwierząt oraz roślin
4	Nazwa dokumentu	zezwolecie na usunięcie drzew
5	Zakres przedmiotowy (opis)	5 drzew w Wołczynie za opłatą
6	Obszar, którego dokument dotyczy	1604044 - Wołczyn - miasto
7	Znak sprawy	ROŚ.613.50.2023
8	Dokument wytworzył	Magdalena Godzwon
9	Data dokumentu	2023-10-23
10	Dokument zatwierdził	
11	Data zatwierdzenia dokumentu	
12	Miejsce przechowywania (nazwa instytucji, nazwa komórki organizacyjnej, numer pokoju, numer telefonu kontaktowego)	Starostwo powiatowe w Kluczborku, wydział ROŚ
13	Adres elektroniczny zawierający odnośnik do dokumentu	
14	Informacja, czy dokument jest ostateczny	Nie
15	Numery kart innych dokumentów w sprawie	89/2023
16	Data zamieszczenia danych o dokumencie w wykazie	2023-10-26
17	Zastrzeżenia dotyczące nieudostępniania informacji	
18	Uwagi	<p>usunięcie 5 drzew z gatunków i o obwodach pni na wys. 1,3 m: olsza czarna - 66 cm, olsza czarna - 74 cm, sosna zwyczajna - 71 cm, świerk pospolity - 67 cm, świerk pospolity - 52 cm</p> <p>rosnących na działce nr 698/12 k.m. 8 w Wołczynie stanowiącej teren mieszkaniowy.</p> <p>Ustalić termin usunięcia drzew do 31.12.2024 r.</p> <p>Naliczać opłatę za usunięcie drzew w wysokości: olsza czarna - 66 cm x 25 zł/cm = 1 650 zł, olsza czarna - 74 cm x 25 zł/cm = 1 850 zł, sosna zwyczajna - 71 cm x 25 zł/cm = 1 775 zł, świerk pospolity - 67 cm x 25 zł/cm = 1 700 zł, Razem: 6 975 zł</p> <p>Zobowiązać Gminę Wołczyn do dokonania nasadzeń zastępczych w liczbie 4 drzew z gatunku lipa drobnolistna na działce nr 209 k.m. 2 w Gierałcicach o obwodzie pni na wys.</p>

100 cm: nie mniej niż 6 cm i opalikować.
Termin wykonania nasadzeń ustala się do
30.06.2024 r. O wykonaniu obowiązku należy
powiadomić Starostę Kluczborskiego do
31.07.2024 r.

Odroczyć uiszczenie opłaty na okres 3 lat od
upływu terminu na dokonanie nasadzeń
zastępczych tj.: do 30.06.2027 r.

Nie pobierać opłaty za usunięcie 1 drzewa tj.:
świerka pospolitego o obwodzie pnia na
wysokości 1,3 m - 52 cm, rosnącego na
działce nr 698/12 k.m. 8 w Wołczynie.

Formularz N - karta informacyjna dla dokumentów od listopada 2010r

	Wszystkie dokumenty od listopada 2010r	
1	Numer karty / rok	137/2023
2	Rodzaj dokumentu	Decyzja
3	Temat dokumentu	Ochrona zwierząt oraz roślin
4	Nazwa dokumentu	zezwole nie na usunięcie drzew
5	Zakres przedmiotowy (opis)	2 modrzewie w Wąsicach
6	Obszar, którego dokument dotyczy	1604045 - Wołczyn - obszar wiejski
7	Znak sprawy	ROŚ.613.61.2023
8	Dokument wytworzył	Magdalena Godzwon
9	Data dokumentu	2023-10-24
10	Dokument zatwierdził	
11	Data zatwierdzenia dokumentu	
12	Miejsce przechowywania (nazwa instytucji, nazwa komórki organizacyjnej, numer pokoju, numer telefonu kontaktowego)	Starostwo powiatowe w Kluczborku
13	Adres elektroniczny zawierający odnośnik do dokumentu	
14	Informacja, czy dokument jest ostateczny	Nie
15	Numery kart innych dokumentów w sprawie	121/2023
16	Data zamieszczenia danych o dokumencie w wykazie	2023-10-26
17	Zastrzeżenia dotyczące nieudostępniania informacji	
18	Uwagi	usunięcie 2 drzew z gatunku modrzew europejski o obwodach pni na wysokości 1,3 m: 85 cm i 75 cm rosnących na działce 308/2 k.m. 1 w Wąsicach na drodze gminnej dojazdowej do ul. Głównej. Ustalić termin usunięcia drzew do 31.12.2024 r. Nie naliczać opłaty za usunięcie drzew

Formularz N - karta informacyjna dla dokumentów od listopada 2010r

	Wszystkie dokumenty od listopada 2010r	
1	Numer karty / rok	142/2023
2	Rodzaj dokumentu	Wniosek o wydanie decyzji
3	Temat dokumentu	Ochrona zwierząt oraz roślin
4	Nazwa dokumentu	o wydanie zezwolenia na usunięcie drzew
5	Zakres przedmiotowy (opis)	5 iglaków w Wołczynie
6	Obszar, którego dokument dotyczy	1604044 - Wołczyn - miasto
7	Znak sprawy	ROŚ.613.78.2023
8	Dokument wytworzył	Magdalena Godzwon
9	Data dokumentu	2023-11-02
10	Dokument zatwierdził	
11	Data zatwierdzenia dokumentu	
12	Miejsce przechowywania (nazwa instytucji, nazwa komórki organizacyjnej, numer pokoju, numer telefonu kontaktowego)	Starostwo powiatowe w Kluczborku, wydział ROŚ
13	Adres elektroniczny zawierający odnośnik do dokumentu	
14	Informacja, czy dokument jest ostateczny	Nie
15	Numery kart innych dokumentów w sprawie	178/2023
16	Data zamieszczenia danych o dokumencie w wykazie	2023-11-14
17	Zastrzeżenia dotyczące nieudostępniania informacji	
18	Uwagi	3 świerki z tereów mieszkaniowych na działce nr 702/8 k.m. 8 w Wołczynie 2 sosny wielopniowena działce 706 k.m. 8 w Wołczynie

Formularz N - karta informacyjna dla dokumentów od listopada 2010r

	Wszystkie dokumenty od listopada 2010r	
1	Numer karty / rok	144/2023
2	Rodzaj dokumentu	Decyzja
3	Temat dokumentu	Ochrona zwierząt oraz roślin
4	Nazwa dokumentu	zezwole nie na usunięcie drzewa
5	Zakres przedmiotowy (opis)	lipa w Wierzbicy Górnej
6	Obszar, którego dokument dotyczy	1604045 - Wołczyn - obszar wiejski
7	Znak sprawy	ROŚ.613.66.2023
8	Dokument wy tworzył	Magdalena Godzwon
9	Data dokumentu	2023-11-09
10	Dokument zatwierdził	
11	Data zatwierdzenia dokumentu	
12	Miejsce przechowywania (nazwa instytucji, nazwa komórki organizacyjnej, numer pokoju, numer telefonu kontaktowego)	Starostwo powiatowe w Kluczborku, wydział ROŚ
13	Adres elektroniczny zawierający odnośnik do dokumentu	
14	Informacja, czy dokument jest ostateczny	Nie
15	Numery kart innych dokumentów w sprawie	125/2023
16	Data zamieszczenia danych o dokumencie w wykazie	2023-11-14
17	Zastrzeżenia dotyczące nieudostępniania informacji	
18	Uwagi	<p>usunięcie 1 drzewa z gatunku lipa drobnolistna o obwodzie pnia na wysokości 1,3 m: 100 cm, rosnącego na działce nr 907/4 k.m. 3 w Wierzbicy Górnej na terenie miejscowej szkoły podstawowej</p> <p>Ustalić termin usunięcia drzewa do 31.12.2024 r.</p> <p>Nie naliczać opłaty za usunięcie drzewa</p>

Formularz N - karta informacyjna dla dokumentów od listopada 2010r

	Wszystkie dokumenty od listopada 2010r	
1	Numer karty / rok	145/2023
2	Rodzaj dokumentu	Decyzja
3	Temat dokumentu	Ochrona zwierząt oraz roślin
4	Nazwa dokumentu	zezwolecie na usunięcie drzew za nasadzenia
5	Zakres przedmiotowy (opis)	2 dęby w Rożnowie
6	Obszar, którego dokument dotyczy	1604045 - Wołczyn - obszar wiejski
7	Znak sprawy	ROŚ.613.65.2023
8	Dokument wytworzył	Magdalena Godzwon
9	Data dokumentu	2023-11-08
10	Dokument zatwierdził	
11	Data zatwierdzenia dokumentu	
12	Miejsce przechowywania (nazwa instytucji, nazwa komórki organizacyjnej, numer pokoju, numer telefonu kontaktowego)	Starostwo powiatowe w Kluczborku
13	Adres elektroniczny zawierający odnośnik do dokumentu	
14	Informacja, czy dokument jest ostateczny	Nie
15	Numery kart innych dokumentów w sprawie	124/2023
16	Data zamieszczenia danych o dokumencie w wykazie	2023-11-14
17	Zastrzeżenia dotyczące nieudostępniania informacji	
18	Uwagi	<p>usunięcie 2 drzew z gatunku dąb szypułkowy o obwodach pni na wysokości 1,3 m: 60 cm, 65 cm rosnących na działce nr 207 k.m. 3 w Rożnowie.</p> <p>Ustalić termin usunięcia drzew do 31.05.2024 r. Nie naliczać opłaty za usunięcie drzew</p> <p>Zobowiązać Gminę Wołczyn do dokonania nasadzeń zastępczych w liczbie 4 drzew z gatunku lipa drobnolistna na działce nr 50 k.m. 5 w Rożnowie o obwodach pni na wys. 100 cm: nie mniej niż 6 cm. Termin wykonania nasadzeń ustala się do 30.04.2024 r. O wykonaniu obowiązku należy powiadomić Starostę Kluczborskiego do 31.05.2024 r.</p>

Formularz N - karta informacyjna dla dokumentów od listopada 2010r

	Wszystkie dokumenty od listopada 2010r	
1	Numer karty / rok	160/2023
2	Rodzaj dokumentu	Decyzja
3	Temat dokumentu	Ochrona zwierząt oraz roślin
4	Nazwa dokumentu	zezwolecie na usunięcie drzewa
5	Zakres przedmiotowy (opis)	brzoza w Wołczynie- dr publ. ul. Sienkiewicza
6	Obszar, którego dokument dotyczy	1604044 - Wołczyn - miasto
7	Znak sprawy	ROŚ.613.67.2023
8	Dokument wytworzył	Magdalena Godzwon
9	Data dokumentu	2023-11-24
10	Dokument zatwierdził	
11	Data zatwierdzenia dokumentu	
12	Miejsce przechowywania (nazwa instytucji, nazwa komórki organizacyjnej, numer pokoju, numer telefonu kontaktowego)	Starostwo powiatowe w Kluczborku
13	Adres elektroniczny zawierający odnośnik do dokumentu	
14	Informacja, czy dokument jest ostateczny	Nie
15	Numery kart innych dokumentów w sprawie	126/2023
16	Data zamieszczenia danych o dokumencie w wykazie	2023-11-27
17	Zastrzeżenia dotyczące nieudostępniania informacji	
18	Uwagi	<p>usunięcie 1 drzewa z gatunku brzoza brodawkowata o obwodzie pnia na wys. 130 cm: 90 cm, z działki nr 262/2 k.m. 3 w Wołczynie stanowiącej publiczną drogę gminną - ul. Sienkiewicza.</p> <p>Ustalić termin usunięcia drzewa do 31.12.2024 r.</p> <p>Nie naliczać opłaty za usunięcie drzewa</p>

Formularz N - karta informacyjna dla dokumentów od listopada 2010r

	Wszystkie dokumenty od listopada 2010r	
1	Numer karty / rok	163/2023
2	Rodzaj dokumentu	Decyzja
3	Temat dokumentu	Ochrona zwierząt oraz roślin
4	Nazwa dokumentu	zezwole nie na usunięcie drzew
5	Zakres przedmiotowy (opis)	3 drzewa w Rożnowie
6	Obszar, którego dokument dotyczy	1604045 - Wołczyn - obszar wiejski
7	Znak sprawy	ROŚ.613.64.2023
8	Dokument wy tworzył	Magdalena Godzwon
9	Data dokumentu	2023-11-27
10	Dokument zatwierdził	
11	Data zatwierdzenia dokumentu	
12	Miejsce przechowywania (nazwa instytucji, nazwa komórki organizacyjnej, numer pokoju, numer telefonu kontaktowego)	Starostwo powiatowe w Kluczborku wydział ROŚ
13	Adres elektroniczny zawierający odnośnik do dokumentu	
14	Informacja, czy dokument jest ostateczny	Nie
15	Numery kart innych dokumentów w sprawie	123/2023
16	Data zamieszczenia danych o dokumencie w wykazie	2023-12-11
17	Zastrzeżenia dotyczące nieudostępniania informacji	
18	Uwagi	zezwole nie na usunięcie 3 drzew z gatunków i o obwodach pni na wys. 1,3 m: 1) klon zwyczajny - 185 cm, 2) klon jawor - 170 cm, 3) kasztanowiec zwyczajny - 175 cm rosnących na działce nr 334 k.m. 3 w Rożnowie, stanowiącej publiczną drogę gminną Ustalić termin usunięcia drzew do 31.12.2024 r. Nie naliczać opłaty za usunięcie drzew

Formularz N - karta informacyjna dla dokumentów od listopada 2010r

	Wszystkie dokumenty od listopada 2010r	
1	Numer karty / rok	3/2024
2	Rodzaj dokumentu	Wniosek o wydanie decyzji
3	Temat dokumentu	Ochrona zwierząt oraz roślin
4	Nazwa dokumentu	o wydanie zezwolenia na usunięcie drzew
5	Zakres przedmiotowy (opis)	3 jesiony w Rożnowie
6	Obszar, którego dokument dotyczy	1604045 - Wołczyn - obszar wiejski
7	Znak sprawy	ROŚ.613.4.2024
8	Dokument wytworzył	Magdalena Godzwon
9	Data dokumentu	2024-01-12
10	Dokument zatwierdził	
11	Data zatwierdzenia dokumentu	
12	Miejsce przechowywania (nazwa instytucji, nazwa komórki organizacyjnej, numer pokoju, numer telefonu kontaktowego)	Starostwo powiatowe w Kluczborku
13	Adres elektroniczny zawierający odnośnik do dokumentu	
14	Informacja, czy dokument jest ostateczny	Nie
15	Numery kart innych dokumentów w sprawie	9/2024
16	Data zamieszczenia danych o dokumencie w wykazie	2024-03-01
17	Zastrzeżenia dotyczące nieudostępniania informacji	
18	Uwagi	3 jesiony na działce 264/2 k.m. 1 obręb Rożnów - zagrożenie wywrotami

Formularz N - karta informacyjna dla dokumentów od listopada 2010r

	Wszystkie dokumenty od listopada 2010r	
1	Numer karty / rok	4/2024
2	Rodzaj dokumentu	Wniosek o wydanie decyzji
3	Temat dokumentu	Ochrona zwierząt oraz roślin
4	Nazwa dokumentu	o wydanie zezwolenia na usunięcie drzew
5	Zakres przedmiotowy (opis)	27 szt. drzew z rowu w Ligocie Wołczyńskiej
6	Obszar, którego dokument dotyczy	1604045 - Wołczyn - obszar wiejski
7	Znak sprawy	ROŚ.613.5..2024
8	Dokument wytworzył	Magdalena Godzwon
9	Data dokumentu	2024-01-12
10	Dokument zatwierdził	
11	Data zatwierdzenia dokumentu	
12	Miejsce przechowywania (nazwa instytucji, nazwa komórki organizacyjnej, numer pokoju, numer telefonu kontaktowego)	Starostwo powiatowe w Kluczborku
13	Adres elektroniczny zawierający odnośnik do dokumentu	
14	Informacja, czy dokument jest ostateczny	Nie
15	Numery kart innych dokumentów w sprawie	
16	Data zamieszczenia danych o dokumencie w wykazie	2024-03-01
17	Zastrzeżenia dotyczące nieudostępniania informacji	
18	Uwagi	17 szt. wierzb białych i 10 szt. olch z działki nr 374/1 km. 1 obręb Ligota Wołczyńska

Formularz N - karta informacyjna dla dokumentów od listopada 2010r

	Wszystkie dokumenty od listopada 2010r	
1	Numer karty / rok	5/2024
2	Rodzaj dokumentu	Wniosek o wydanie decyzji
3	Temat dokumentu	Ochrona zwierząt oraz roślin
4	Nazwa dokumentu	o wydanie zezwolenia na usunięcie drzew
5	Zakres przedmiotowy (opis)	6 drzew przy OSP w Wołczynie
6	Obszar, którego dokument dotyczy	1604044 - Wołczyn - miasto
7	Znak sprawy	ROŚ.613.6.2024
8	Dokument wytworzył	Magdalena Godzwon
9	Data dokumentu	2024-01-10
10	Dokument zatwierdził	
11	Data zatwierdzenia dokumentu	
12	Miejsce przechowywania (nazwa instytucji, nazwa komórki organizacyjnej, numer pokoju, numer telefonu kontaktowego)	Starostwo powiatowe w Kluczborku, wydział ROŚ
13	Adres elektroniczny zawierający odnośnik do dokumentu	
14	Informacja, czy dokument jest ostateczny	Nie
15	Numery kart innych dokumentów w sprawie	25/2024
16	Data zamieszczenia danych o dokumencie w wykazie	2024-03-01
17	Zastrzeżenia dotyczące nieudostępniania informacji	
18	Uwagi	4 sosny, 1 świerk, 1 wierzba na działce 75 k.m. 2 w Wołczynie - za blisko budynku oraz zmiana zagospodarowania zielenią

Formularz N - karta informacyjna dla dokumentów od listopada 2010r

	Wszystkie dokumenty od listopada 2010r	
1	Numer karty / rok	178/2023
2	Rodzaj dokumentu	Decyzja
3	Temat dokumentu	Ochrona zwierząt oraz roślin
4	Nazwa dokumentu	zezwolecie na usunięcie drzew
5	Zakres przedmiotowy (opis)	6 drzew ul. Leśna w Wołczynie
6	Obszar, którego dokument dotyczy	1604044 - Wołczyn - miasto
7	Znak sprawy	ROŚ.613.78.2023
8	Dokument wytworzył	Magdalena Godzwon
9	Data dokumentu	2024-01-29
10	Dokument zatwierdził	
11	Data zatwierdzenia dokumentu	
12	Miejsce przechowywania (nazwa instytucji, nazwa komórki organizacyjnej, numer pokoju, numer telefonu kontaktowego)	Starostwo powiatowe w Kluczborku, wydział ROŚ
13	Adres elektroniczny zawierający odnośnik do dokumentu	
14	Informacja, czy dokument jest ostateczny	Nie
15	Numery kart innych dokumentów w sprawie	142/2023
16	Data zamieszczenia danych o dokumencie w wykazie	2024-03-01
17	Zastrzeżenia dotyczące nieudostępniania informacji	
18	Uwagi	<p>usunięcie 6 drzew z gatunków i o obwodach pni na wysokości 1,3 m:</p> <ul style="list-style-type: none"> - 1 szt. świerk pospolity: 80 cm - 2 szt. świerk kłujący odmiana srebrna: 75 cm, 70 cm ? - 1 szt. jałowiec pospolity: 55 cm <p>rosnących na działce nr 702/8 k.m. 8 w Wołczynie, stanowiącej tereny mieszkaniowe przy ul. Leśnej</p> <ul style="list-style-type: none"> - 2 szt. sosna czarna: sześciopniowa 35 cm/33 cm/30 cm/40 cm/43 cm/32 cm, dwupniowa 40 cm/35 cm <p>rosnących na działce nr 706 k.m. 8 w Wołczynie, stanowiącej drogę</p> <p>Ustalić termin usunięcia drzew do 31.12.2024 r.</p> <p>Naliczać opłatę za usunięcie 6 drzew w wysokości: 20 252,5 zł</p> <p>Zobowiązać Gminę Wołczyn do dokonania nasadzeń zastępczych na działce nr 385 k.m.</p>

7 w Wołczynie stanowiącej park na skrzyżowaniu ulic Przemysłowej i Dworcowej w liczbie 6 szt. drzew z gatunków rodzimych liściastych (dąb bezszypułkowy, lipa drobnolistna, jesion wyniosły, kasztanowiec biały, brzoza brodawkowata, buk pospolity itp.) o obwodach pni na wys. 100 cm: nie mniej niż 6 cm. Termin wykonania nasadzeń ustala się do 30.04.2025 r. O wykonaniu obowiązku należy powiadomić Starostę Kluczborskiego do 31.05.2025 r.

Odroczyć uiszczenie opłaty na okres 3 lat od upływu terminu na dokonanie nasadzeń zastępczych tj.: do 30.04.2028 r.

Formularz N - karta informacyjna dla dokumentów od listopada 2010r

	Wszystkie dokumenty od listopada 2010r	
1	Numer karty / rok	8/2024
2	Rodzaj dokumentu	Decyzja
3	Temat dokumentu	Ochrona zwierząt oraz roślin
4	Nazwa dokumentu	zezwolecie na usunięcie drzew
5	Zakres przedmiotowy (opis)	27 drzew z rowu melioracyjnego w Ligocie Wołczyńskiej
6	Obszar, którego dokument dotyczy	1604045 - Wołczyn - obszar wiejski
7	Znak sprawy	ROŚ.613.5.2024
8	Dokument wytworzył	Magdalena Godzwon
9	Data dokumentu	2024-02-01
10	Dokument zatwierdził	
11	Data zatwierdzenia dokumentu	
12	Miejsce przechowywania (nazwa instytucji, nazwa komórki organizacyjnej, numer pokoju, numer telefonu kontaktowego)	Starostwo powiatowe w Kluczborku, wydział ROŚ
13	Adres elektroniczny zawierający odnośnik do dokumentu	
14	Informacja, czy dokument jest ostateczny	Nie
15	Numery kart innych dokumentów w sprawie	
16	Data zamieszczenia danych o dokumencie w wykazie	2024-03-01
17	Zastrzeżenia dotyczące nieudostępniania informacji	
18	Uwagi	<p>usunięcie 27 drzew z gatunków i o obwodach pni na wysokości 1,3 m:</p> <ul style="list-style-type: none"> - 17 szt. wierzba biała: 200cm, 150 cm, 300 cm, 80 cm, 160 cm, 320 cm, 310 cm, 90cm/180cm/80cm/100cm/60cm, 280/90cm, 300 cm, 320 cm, 310 cm, 390 cm, 80 cm, 350 cm, 350 cm, 290 cm, - 10 szt. olsza czarna: siedmiopniowa 70cm/60cm/40cm/35cm/30cm/30cm/35cm, pięciopniowe 70cm/60cm/50cm/55cm/55cm, 3szt. czteropniowe 50cm/45cm/60cm/60cm, 60cm/50cm/50cm/60cm i 50cm/60cm/40cm/40cm, dwupniowa 70cm/50cm, 90 cm, 60 cm, 140 cm, 70 cm, rosnących na działce nr 374/1 k.m. 1 w Ligota Wołczyńska stanowiącej rów melioracyjny <p>Ustalić termin usunięcia drzew do 31.12.2024 r.</p> <p>Nie naliczać opłaty za usunięcie drzew</p>

Formularz N - karta informacyjna dla dokumentów od listopada 2010r

	Wszystkie dokumenty od listopada 2010r	
1	Numer karty / rok	9/2024
2	Rodzaj dokumentu	Decyzja
3	Temat dokumentu	Ochrona zwierząt oraz roślin
4	Nazwa dokumentu	zezwolecie na usunięcie drzew
5	Zakres przedmiotowy (opis)	3 jesiony w Rożnowie
6	Obszar, którego dokument dotyczy	1604045 - Wołczyn - obszar wiejski
7	Znak sprawy	ROŚ.613.4.2024
8	Dokument wytworzył	Magdalena Godzwon
9	Data dokumentu	2024-02-06
10	Dokument zatwierdził	
11	Data zatwierdzenia dokumentu	
12	Miejsce przechowywania (nazwa instytucji, nazwa komórki organizacyjnej, numer pokoju, numer telefonu kontaktowego)	Starostwo powiatowe w Kluczborku, wydział ROŚ
13	Adres elektroniczny zawierający odnośnik do dokumentu	
14	Informacja, czy dokument jest ostateczny	Nie
15	Numery kart innych dokumentów w sprawie	3/2024
16	Data zamieszczenia danych o dokumencie w wykazie	2024-03-01
17	Zastrzeżenia dotyczące nieudostępniania informacji	
18	Uwagi	<p>usunięcie 3 drzew z gatunku jesion wyniosły o obwodach pni na wysokości 1,3 m: 170 cm, 130 cm, 150 cm rosnących na działce nr 264/2 k.m. 1 w Rożnowie stanowiącej tereny przyległe do lokalnego stawu.</p> <p>Ustalić termin usunięcia drzew do 31.12.2024 r.</p> <p>Nie naliczać opłaty za usunięcie drzew</p> <p>Zobowiązać Gminę Wołczyn do dokonania nasadzeń zastępczych na działce 264/2 k.m. 1 w Rożnowie, w liczbie nie mniej niż 3 szt. drzew z gatunków rodzimych liściastych i/lub owocowych o obwodach pni na wys. 100 cm - nie mniej niż 6 cm i opalikować je.</p>

Formularz N - karta informacyjna dla dokumentów od listopada 2010r

	Wszystkie dokumenty od listopada 2010r	
1	Numer karty / rok	15/2024
2	Rodzaj dokumentu	Wniosek o wydanie decyzji
3	Temat dokumentu	Ochrona zwierząt oraz roślin
4	Nazwa dokumentu	o wydanie zezwolenie na usunięcie drzew
5	Zakres przedmiotowy (opis)	46 szt. olch z rowu melioracyjnego w Brzezinkach
6	Obszar, którego dokument dotyczy	1604045 - Wołczyn - obszar wiejski
7	Znak sprawy	ROŚ.613.12.2024
8	Dokument wytworzył	Magdalena Godzwon
9	Data dokumentu	2024-02-05
10	Dokument zatwierdził	
11	Data zatwierdzenia dokumentu	
12	Miejsce przechowywania (nazwa instytucji, nazwa komórki organizacyjnej, numer pokoju, numer telefonu kontaktowego)	Starostwo powiatowe w Kluczborku, wydział ROŚ
13	Adres elektroniczny zawierający odnośnik do dokumentu	
14	Informacja, czy dokument jest ostateczny	Nie
15	Numery kart innych dokumentów w sprawie	70/2024
16	Data zamieszczenia danych o dokumencie w wykazie	2024-03-01
17	Zastrzeżenia dotyczące nieudostępniania informacji	
18	Uwagi	17 olch wielokrotnie rozwidlonych na działce 560/1 k.m. 6 w Brzezinkach, stanowiącej rów melioracyjny i 29 olch na działce 560/2 - powodem jest degradacja rowu i podmakanie okolicznych terenów

Formularz N - karta informacyjna dla dokumentów od listopada 2010r

	Wszystkie dokumenty od listopada 2010r	
1	Numer karty / rok	20/2024
2	Rodzaj dokumentu	Decyzja
3	Temat dokumentu	Ochrona zwierząt oraz roślin
4	Nazwa dokumentu	zezwolecie na usunięcie drzewa
5	Zakres przedmiotowy (opis)	robinia w Rożnowie
6	Obszar, którego dokument dotyczy	1604045 - Wołczyn - obszar wiejski
7	Znak sprawy	ROŚ.613.20.2024
8	Dokument wytworzył	Magdalena Godzwon
9	Data dokumentu	2024-03-05
10	Dokument zatwierdził	
11	Data zatwierdzenia dokumentu	
12	Miejsce przechowywania (nazwa instytucji, nazwa komórki organizacyjnej, numer pokoju, numer telefonu kontaktowego)	Starostwo powiatowe w Kluczborku, wydział ROŚ
13	Adres elektroniczny zawierający odnośnik do dokumentu	
14	Informacja, czy dokument jest ostateczny	Nie
15	Numery kart innych dokumentów w sprawie	
16	Data zamieszczenia danych o dokumencie w wykazie	2024-03-06
17	Zastrzeżenia dotyczące nieudostępniania informacji	
18	Uwagi	<p>usunięcie 1 drzewa z gatunku robinia akacjowa o obwodzie pnia na wysokości 1,3 m: 150 cm rosnącej na działce nr 21/2 k.m. 2 w Rożnowie stanowiącej tereny przyległe do świetlicy wiejskiej.</p> <p>Ustalić termin usunięcia drzewa do 31.12.2024 r.</p> <p>Nie naliczać opłaty za usunięcie drzewa</p>

Formularz N - karta informacyjna dla dokumentów od listopada 2010r

	Wszystkie dokumenty od listopada 2010r	
1	Numer karty / rok	22/2024
2	Rodzaj dokumentu	Wniosek o wydanie decyzji
3	Temat dokumentu	Ochrona zwierząt oraz roślin
4	Nazwa dokumentu	o zwydanie zezwolenia na usunięcie drzew
5	Zakres przedmiotowy (opis)	11 klonów i 17 jesionów w Świniarach Małych
6	Obszar, którego dokument dotyczy	1604045 - Wołczyn - obszar wiejski
7	Znak sprawy	ROŚ.613.21.2024
8	Dokument wytworzył	Magdalena Godzwon
9	Data dokumentu	2024-02-28
10	Dokument zatwierdził	
11	Data zatwierdzenia dokumentu	
12	Miejsce przechowywania (nazwa instytucji, nazwa komórki organizacyjnej, numer pokoju, numer telefonu kontaktowego)	Starostwo powiatowe w Kluczborku, wydział ROŚ
13	Adres elektroniczny zawierający odnośnik do dokumentu	
14	Informacja, czy dokument jest ostateczny	Nie
15	Numery kart innych dokumentów w sprawie	30/2024
16	Data zamieszczenia danych o dokumencie w wykazie	2024-04-02
17	Zastrzeżenia dotyczące nieudostępniania informacji	
18	Uwagi	17 jesionów i 11 klonów z działki nr 124 k.m. 1 w Świniarach Wielkich prze placu zabaw do usunięcia

Formularz N - karta informacyjna dla dokumentów od listopada 2010r

	Wszystkie dokumenty od listopada 2010r	
1	Numer karty / rok	25/2024
2	Rodzaj dokumentu	Decyzja
3	Temat dokumentu	Ochrona zwierząt oraz roślin
4	Nazwa dokumentu	zezwole nie na usunięcie drzew
5	Zakres przedmiotowy (opis)	6 drzew przy OSP Wołczyn z opłatą
6	Obszar, którego dokument dotyczy	1604044 - Wołczyn - miasto
7	Znak sprawy	ROŚ.613.6.2024
8	Dokument wytworzył	Magdalena Godzwon
9	Data dokumentu	2024-03-13
10	Dokument zatwierdził	
11	Data zatwierdzenia dokumentu	
12	Miejsce przechowywania (nazwa instytucji, nazwa komórki organizacyjnej, numer pokoju, numer telefonu kontaktowego)	Starostwo powiatowe w Kluczborku, wydział ROŚ
13	Adres elektroniczny zawierający odnośnik do dokumentu	
14	Informacja, czy dokument jest ostateczny	Nie
15	Numery kart innych dokumentów w sprawie	5/2024
16	Data zamieszczenia danych o dokumencie w wykazie	2024-04-02
17	Zastrzeżenia dotyczące nieudostępniania informacji	
18	Uwagi	<p>usunięcie 6 drzew z gatunków i o obwodach pni na wysokości 1,3 m:</p> <ul style="list-style-type: none"> - 4 szt. sosna zwyczajna: 65 cm, 60cm/50cm/45cm/55cm, 75 cm, 70cm/65cm, - 1 szt. świerk pospolity: 75 cm, - 1 szt. wierzba biała: 156 cm, <p>rosnących na działce nr 75 k.m. 2 w Wołczynie stanowiącej teren przy budynku Ochotniczej Straży Pożarnej w Wołczynie.</p> <p>Ustalić termin usunięcia drzew do 31.12.2024 r.</p> <p>Nie naliczać opłaty za usunięcie 2 drzew z gatunków i o obwodach pni na wysokości 1,3 m:</p> <ul style="list-style-type: none"> - 1 szt. sosna zwyczajna: 65 cm, - 1 szt. wierzba biała: 156 cm, <p>rosnących na działce nr 75 k.m. 2 w Wołczynie, przy bocznej ścianie budynku.</p> <p>Naliczać opłatę za usunięcie 4 drzew wymienionych z gatunków i o obwodach pni na</p>

wysokości 1,3 m:

- 3 szt. sosna zwyczajna:
60cm/50cm/45cm/55cm, 75 cm, 70cm/65cm,
- 1 szt. świerk pospolity: 75 cm,
rosnących na działce nr 75 k.m. 2 w
Wołczynie, na terenie zieleni przed bramą
budynku OSP w wysokości: 10 875,00 zł

Zobowiązać Gminę Wołczyn do dokonania
nasadzeń zastępczych w liczbie nie mniej niż 4
szt. drzew z gatunków: 2 szt. magnolia
parasolowata lub Soulange'a oraz 2 szt. katalpa
surmia na działce nr 75 k.m. 2 w Wołczynie o
obwodach pni na wys. 100 cm: nie mniej niż 7
cm i opalikować je. Termin wykonania
nasadzeń ustala się do 30.06.2025 r. O
wykonaniu obowiązku należy powiadomić
Starostę Kluczborskiego w terminie 14 dni tj.:
do 15.07.2025 r.

Odroczyć uiszczenie opłaty na okres 3 lat od
upływu terminu na dokonanie nasadzeń
zastępczych tj.: do 30.06.2028 r.

Formularz N - karta informacyjna dla dokumentów od listopada 2010r

	Wszystkie dokumenty od listopada 2010r	
1	Numer karty / rok	27/2024
2	Rodzaj dokumentu	Wniosek o wydanie decyzji
3	Temat dokumentu	Ochrona zwierząt oraz roślin
4	Nazwa dokumentu	o wydanie zezwolenia na usunięcie drzew
5	Zakres przedmiotowy (opis)	jesion w Skałągach
6	Obszar, którego dokument dotyczy	1604045 - Wołczyn - obszar wiejski
7	Znak sprawy	ROŚ.613.24.2024
8	Dokument wytworzył	Magdalena Godzwon
9	Data dokumentu	2024-03-08
10	Dokument zatwierdził	
11	Data zatwierdzenia dokumentu	
12	Miejsce przechowywania (nazwa instytucji, nazwa komórki organizacyjnej, numer pokoju, numer telefonu kontaktowego)	Starostwo powiatowe w Kluczborku, wydział ROŚ
13	Adres elektroniczny zawierający odnośnik do dokumentu	
14	Informacja, czy dokument jest ostateczny	Nie
15	Numery kart innych dokumentów w sprawie	72/2024
16	Data zamieszczenia danych o dokumencie w wykazie	2024-04-02
17	Zastrzeżenia dotyczące nieudostępniania informacji	
18	Uwagi	jesion o obwodzie pnia na wys. 1,3 m - 180 cm na działce 798 k.m. 7 obręb Skałagi (droga gminna niepubliczna)

Formularz N - karta informacyjna dla dokumentów od listopada 2010r

	Wszystkie dokumenty od listopada 2010r	
1	Numer karty / rok	30/2024
2	Rodzaj dokumentu	Decyzja
3	Temat dokumentu	Ochrona zwierząt oraz roślin
4	Nazwa dokumentu	zezwole nie na usunięcie drzew
5	Zakres przedmiotowy (opis)	28 szt w Świniarach Wielkich z opłatą
6	Obszar, którego dokument dotyczy	1604045 - Wołczyn - obszar wiejski
7	Znak sprawy	ROŚ.613.21.2024
8	Dokument wy tworzył	Magdalena Godzwon
9	Data dokumentu	2024-03-25
10	Dokument zatwierdził	
11	Data zatwierdzenia dokumentu	
12	Miejsce przechowywania (nazwa instytucji, nazwa komórki organizacyjnej, numer pokoju, numer telefonu kontaktowego)	Starostwo powiatowe w Kluczborku wydział ROŚ
13	Adres elektroniczny zawierający odnośnik do dokumentu	
14	Informacja, czy dokument jest ostateczny	Nie
15	Numery kart innych dokumentów w sprawie	22/2024
16	Data zamieszczenia danych o dokumencie w wykazie	2024-04-02
17	Zastrzeżenia dotyczące nieudostępniania informacji	
18	Uwagi	<p>usunięcie 28 drzew z gatunków i o obwodach pni na wysokości 1,3 m :</p> <ul style="list-style-type: none"> - 17 szt. jesion wyniosły: 40 cm, 140 cm, 80 cm, 60 cm, 120 cm, 60 cm, 60 cm, 65 cm, 70 cm, 40 cm, 70 cm, 65 cm, 70/80 cm, 80 cm, 85 cm, 70 cm, 65 cm, - 11 szt. klon jawor: 100 cm, 70 cm, 100 cm, 90 cm, 130 cm, 95 cm, 60/80 cm, 90 cm, 70 cm, 75 cm <p>rosnących na działce 124 k.m. 1 w Świniary Wielkie stanowiącej teren placu zabaw</p> <p>Ustalić termin usunięcia drzew do 31.12.2024 r.</p> <p>Nie naliczać opłaty za usunięcie 25drzew z gatunków i o obwodach pni na wysokości 1,3m:</p> <ul style="list-style-type: none"> - 17 szt. jesion wyniosły: 40 cm, 140 cm, 80 cm, 60 cm, 120 cm, 60 cm, 60 cm, 65 cm, 70 cm, 40 cm, 70 cm, 65 cm, 70/80 cm, 80 cm, 85 cm, 70 cm, 65 cm, - 8 szt. klon jawor: 100 cm, 90 cm, 130 cm, 95 cm, 60/80 cm, 90 cm, 70 cm, 75 cm

rosnących na działce 124 k.m. 1 w Świniary Wielkie

Naliczać opłatę za usunięcie 3 drzew wymienionych z gatunku klon jawor o obwodach pni na wysokości 1,3 m: 100 cm, 70 cm, 105 cm

rosnących na działce 124 k.m. 1 w Świniary Wielkie w wysokości:

Klon jawor (17) 100 cm x 25 zł/cm = 2 500 zł

Klon jawor (18) 70 cm x 25 zł/cm = 1 750 zł

Klon jawor (22) 105 cm x 30 zł/cm = 3 150 zł

Zobowiązać Gminę Wołczyn do dokonania nasadzeń zastępczych w liczbie nie mniej niż 20 szt. drzew z gatunku: żywotnik zachodni lub inne liściaste na działce nr 124 k.m. 1 w Świniarach Wielkich o wysokości nie mniej niż 100 cm. Termin wykonania nasadzeń ustala się do 31.10.2025 r. O wykonaniu obowiązku należy powiadomić Starostę Kluczborskiego w terminie 30 dni tj.: do 30.11.2025 r.

Odroczyć uiszczenie opłaty na okres 3 lat od upływu terminu na dokonanie nasadzeń zastępczych tj.: do 31.10.2028 r.

Formularz N - karta informacyjna dla dokumentów od listopada 2010r

	Wszystkie dokumenty od listopada 2010r	
1	Numer karty / rok	56/2024
2	Rodzaj dokumentu	Decyzja
3	Temat dokumentu	Ochrona zwierząt oraz roślin
4	Nazwa dokumentu	decyzja nr 1 - zezwolenie na usunięcie drzew
5	Zakres przedmiotowy (opis)	5 z 7 drzew w Wierzbicy
6	Obszar, którego dokument dotyczy	1604045 - Wołczyn - obszar wiejski
7	Znak sprawy	ROŚ.613.18.2024
8	Dokument wytworzył	Magdalena Godzwon
9	Data dokumentu	2024-04-05
10	Dokument zatwierdził	
11	Data zatwierdzenia dokumentu	
12	Miejsce przechowywania (nazwa instytucji, nazwa komórki organizacyjnej, numer pokoju, numer telefonu kontaktowego)	Starostwo powiatowe w Kluczborku,
13	Adres elektroniczny zawierający odnośnik do dokumentu	
14	Informacja, czy dokument jest ostateczny	Nie
15	Numery kart innych dokumentów w sprawie	
16	Data zamieszczenia danych o dokumencie w wykazie	2024-05-24
17	Zastrzeżenia dotyczące nieudostępniania informacji	
18	Uwagi	<p>usunięcie 5 drzew z gatunków i o obwodach pni na wysokości 1,3 m:</p> <ul style="list-style-type: none"> - 2 szt. dąb szypułkowy: 270 cm, 280 cm, - 1 szt. dąb czerwony: 220 cm, - 2 szt. kasztanowiec zwyczajny: 180 cm, 170 cm <p>rosnących na dz. nr 518 k.m. 1 w Wierzbicy Dolnej stanowiącej niepubliczną drogę gminną</p> <p>Ustalić termin usunięcia drzew do 31.12.2025 r.</p> <p>Nie naliczać opłaty za usunięcie drzew</p>

Formularz N - karta informacyjna dla dokumentów od listopada 2010r

	Wszystkie dokumenty od listopada 2010r	
1	Numer karty / rok	59/2024
2	Rodzaj dokumentu	Wniosek o wydanie decyzji
3	Temat dokumentu	Ochrona zwierząt oraz roślin
4	Nazwa dokumentu	o wydanie zezwolenia na usunięcie drzew
5	Zakres przedmiotowy (opis)	7 drzew w Skałagach
6	Obszar, którego dokument dotyczy	1604045 - Wołczyn - obszar wiejski
7	Znak sprawy	ROŚ.613.36.2024
8	Dokument wytworzył	Magdalena Godzwon
9	Data dokumentu	2024-03-25
10	Dokument zatwierdził	
11	Data zatwierdzenia dokumentu	
12	Miejsce przechowywania (nazwa instytucji, nazwa komórki organizacyjnej, numer pokoju, numer telefonu kontaktowego)	Starostwo Powiatowe w Kluczborku wydział ROŚ
13	Adres elektroniczny zawierający odnośnik do dokumentu	
14	Informacja, czy dokument jest ostateczny	Nie
15	Numery kart innych dokumentów w sprawie	
16	Data zamieszczenia danych o dokumencie w wykazie	2024-05-24
17	Zastrzeżenia dotyczące nieudostępniania informacji	
18	Uwagi	6 klonów i jesion na działce nr 739 k.m. 1 w Skałagach - zła kondycja fizyczna drzew

Formularz N - karta informacyjna dla dokumentów od listopada 2010r

	Wszystkie dokumenty od listopada 2010r	
1	Numer karty / rok	60/2024
2	Rodzaj dokumentu	Wniosek o wydanie decyzji
3	Temat dokumentu	Ochrona zwierząt oraz roślin
4	Nazwa dokumentu	o wydanie zezwolenia na usunięcie drzew
5	Zakres przedmiotowy (opis)	4 drzewa Komorzno
6	Obszar, którego dokument dotyczy	1604045 - Wołczyn - obszar wiejski
7	Znak sprawy	ROŚ.613.37.2024
8	Dokument wytworzył	Magdalena Godzwon
9	Data dokumentu	2024-03-25
10	Dokument zatwierdził	
11	Data zatwierdzenia dokumentu	
12	Miejsce przechowywania (nazwa instytucji, nazwa komórki organizacyjnej, numer pokoju, numer telefonu kontaktowego)	Starostwo Powiatowe w Kluczborku wydział ROŚ
13	Adres elektroniczny zawierający odnośnik do dokumentu	
14	Informacja, czy dokument jest ostateczny	Nie
15	Numery kart innych dokumentów w sprawie	89/2024
16	Data zamieszczenia danych o dokumencie w wykazie	2024-05-24
17	Zastrzeżenia dotyczące nieudostępniania informacji	
18	Uwagi	3 klony i 1 lipa na działce 478/2 k.m. 5 w Komorznie - zły stan zdrowotny drzew

Formularz N - karta informacyjna dla dokumentów od listopada 2010r

	Wszystkie dokumenty od listopada 2010r	
1	Numer karty / rok	61/2024
2	Rodzaj dokumentu	Wniosek o wydanie decyzji
3	Temat dokumentu	Ochrona zwierząt oraz roślin
4	Nazwa dokumentu	o wydanie zezwolenia na usunięcie drzew
5	Zakres przedmiotowy (opis)	2 kasztanowce w Duczowie M.
6	Obszar, którego dokument dotyczy	1604045 - Wołczyn - obszar wiejski
7	Znak sprawy	ROŚ.613.34.2024
8	Dokument wytworzył	Magdalena Godzwon
9	Data dokumentu	2024-03-15
10	Dokument zatwierdził	
11	Data zatwierdzenia dokumentu	
12	Miejsce przechowywania (nazwa instytucji, nazwa komórki organizacyjnej, numer pokoju, numer telefonu kontaktowego)	Starostwo Powiatowe w Kluczborku wydział ROŚ
13	Adres elektroniczny zawierający odnośnik do dokumentu	
14	Informacja, czy dokument jest ostateczny	Nie
15	Numery kart innych dokumentów w sprawie	
16	Data zamieszczenia danych o dokumencie w wykazie	2024-05-24
17	Zastrzeżenia dotyczące nieudostępniania informacji	
18	Uwagi	działka nr 375 k.m. 3 w Duczowie Małym - droga publiczna - kasztanowce w złym stanie fizycznym

Formularz N - karta informacyjna dla dokumentów od listopada 2010r

	Wszystkie dokumenty od listopada 2010r	
1	Numer karty / rok	62/2024
2	Rodzaj dokumentu	Wniosek o wydanie decyzji
3	Temat dokumentu	Ochrona zwierząt oraz roślin
4	Nazwa dokumentu	o wydanie zezwolenia na usunięcie drzew
5	Zakres przedmiotowy (opis)	39 drzew w Komorznie
6	Obszar, którego dokument dotyczy	1604045 - Wołczyn - obszar wiejski
7	Znak sprawy	ROŚ.613.35.2024
8	Dokument wytworzył	Magdalena Godzwon
9	Data dokumentu	2024-03-20
10	Dokument zatwierdził	
11	Data zatwierdzenia dokumentu	
12	Miejsce przechowywania (nazwa instytucji, nazwa komórki organizacyjnej, numer pokoju, numer telefonu kontaktowego)	Starostwo Powiatowe w Kluczborku wydział ROŚ
13	Adres elektroniczny zawierający odnośnik do dokumentu	
14	Informacja, czy dokument jest ostateczny	Nie
15	Numery kart innych dokumentów w sprawie	
16	Data zamieszczenia danych o dokumencie w wykazie	2024-05-24
17	Zastrzeżenia dotyczące nieudostępniania informacji	
18	Uwagi	39 drzew czeremchy na działce 484/2 k.m. 3 w Komorznie 10 drzew czeremchy na działce 495 k.m. 3 w Komorznie Powodem usunięcia jest konieczność udrożnienia drogi

Formularz N - karta informacyjna dla dokumentów od listopada 2010r

	Wszystkie dokumenty od listopada 2010r	
1	Numer karty / rok	67/2024
2	Rodzaj dokumentu	Decyzja
3	Temat dokumentu	Ochrona zwierząt oraz roślin
4	Nazwa dokumentu	zezwolecie na usunięcie drzew
5	Zakres przedmiotowy (opis)	5 z 6 drzew w Wołczynie
6	Obszar, którego dokument dotyczy	1604044 - Wołczyn - miasto
7	Znak sprawy	ROŚ.613.19.2024
8	Dokument wytworzył	Magdalena Godzwon
9	Data dokumentu	2024-05-06
10	Dokument zatwierdził	
11	Data zatwierdzenia dokumentu	
12	Miejsce przechowywania (nazwa instytucji, nazwa komórki organizacyjnej, numer pokoju, numer telefonu kontaktowego)	Starostwo powiatowe w Kluczborku wydział ROŚ
13	Adres elektroniczny zawierający odnośnik do dokumentu	
14	Informacja, czy dokument jest ostateczny	Nie
15	Numery kart innych dokumentów w sprawie	
16	Data zamieszczenia danych o dokumencie w wykazie	2024-05-24
17	Zastrzeżenia dotyczące nieudostępniania informacji	
18	Uwagi	<p>usunięcie 5 drzew z gatunków i o obwodach na wysokości 1,3 m: 3 szt. sosna zwyczajna: 65 cm, 70 cm, 60 cm, 1 szt. lipa drobnolistna: 45 cm, rosnących na dz. nr 474/4 k.m. 7 w Wołczynie, stanowiącej tereny mieszkaniowe 1 szt. sosna zwyczajna: 75 cm rosnącej na działce 474/5 k.m. 7 w Wołczynie stanowiącej tereny niezabudowane</p> <p>Ustalić termin usunięcia drzew do 31.12.2024 r.</p> <p>Nie naliczać opłaty za usunięcie drzew 4 szt. sosen</p> <p>Naliczyć opłatę za usunięcie drzewa lipy drobnolistnej o obwodzie pnia na wysokości 1,3 m: 45 cm Opłata wyniesie : 45 cm x 25 zł/cm = 1 125 zł</p> <p>Zobowiązać Gminę Wołczyn do dokonania nasadzenia zastępczego w przypadku</p>

usunięcia lipy wymienionej w punkcie 4 decyzji w liczbie nie mniej niż 1 drzewo lipy drobnolistnej lub inne z gatunków liściastych - rodzimych o obwodzie pnia na wys. 100 cm: nie mniej niż 8 cm i opalikować je. Drzewko należy posadzić na działce 474/4 k.m. 7 w Wołczynie. Termin wykonania nasadzeń ustala się do 30.11.2025 r. O wykonaniu obowiązku należy powiadomić Starostę Kluczborskiego w terminie tj.: do 15.04.2026 r. Odroczyć uiszczenie opłaty na okres 3 lat od upływu terminu na dokonanie nasadzeń zastępczych tj.: do 30.11.2028 r.

Formularz N - karta informacyjna dla dokumentów od listopada 2010r

	Wszystkie dokumenty od listopada 2010r	
1	Numer karty / rok	70/2024
2	Rodzaj dokumentu	Decyzja
3	Temat dokumentu	Ochrona zwierząt oraz roślin
4	Nazwa dokumentu	zezwolecie na usunięcie drzew
5	Zakres przedmiotowy (opis)	46 olch w Brzezinkach z rowu melioracyjnego
6	Obszar, którego dokument dotyczy	1604045 - Wołczyn - obszar wiejski
7	Znak sprawy	ROŚ.613.12.2024
8	Dokument wytworzył	Magdalena Godzwon
9	Data dokumentu	2024-05-07
10	Dokument zatwierdził	
11	Data zatwierdzenia dokumentu	
12	Miejsce przechowywania (nazwa instytucji, nazwa komórki organizacyjnej, numer pokoju, numer telefonu kontaktowego)	Starostwo powiatowe w Kluczborku wydział ROŚ
13	Adres elektroniczny zawierający odnośnik do dokumentu	
14	Informacja, czy dokument jest ostateczny	Nie
15	Numery kart innych dokumentów w sprawie	15/2024
16	Data zamieszczenia danych o dokumencie w wykazie	2024-05-24
17	Zastrzeżenia dotyczące nieudostępniania informacji	
18	Uwagi	<p>usunięcie 46 drzew z gatunku olcha czarna o obwodach pni na wysokości 1,3 m:</p> <p>- 17 szt. wielopniowe:</p> <p>20/50/40/50/10/45/15/20/50/40 cm, 20/20/40/40/50/50/10/15 cm, 50/40/40/45/55/50/45/55/45/30 cm, 40/50/55/10/40/40/30 cm, 40/20/10/30/20/30/20 cm, 10/40/50/35/30/50/45/20/10/ cm, 45/50/10/45/45/40/50/30/40 cm, 40/50 cm, 20/20/30 cm, 50/40/30/20/20/20/30/30/45 cm, 10/50/45/30/35/30/40/30 cm, 40/50/50/10/40/50 cm, 15/45/40/20/50/10/45/50 cm, 20/20/25/30/40/45/40/25/30/20/20/40/10/45/30/3 cm, 10/50/45/40/30/30/35/40/25/20/40/45 cm, 20/15/40/30/35/10/30/45/35/25/45/10 cm, 40/50/50/25/45/10/50 cm, rosnących na działce nr 560/1 k.m. 6 obręb Brzezinki,</p> <p>- 29 szt. wielopniowe: 15/25/30/45/50/50 cm, 50/25/45/45/35/20/20/30/30/ cm, 15/45/35 cm, 20/20/30/35/45/50/40/30/20/20/30/30/35/40/10/1 cm, 20/25/25/30/25/30/30/20/35/35/30 cm, 20/40/45/40/25/30/35/40/35/35/20/35/25/20/10</p>

cm, 50/40 cm 35/30/40/20/25/25 cm, 40 cm,
45/50/35/20/25/35/30/20/20/20/30/50/25/35/40
cm, 20/40/35/35/20/35/35/20/20/ cm,
35/10/40/45/40/20/30 cm,
20/10/35/45/40/40/20/35 cm,
45/10/10/30/20/25/30/15/45/40 cm,
45/40/35/20/25/30/35 cm,
25/35/15/15/45/20/35/40/50/30 cm,
20/20/35/30/30/40/20/25 cm,
15/45/35/20/45/20/20/30/35/20 cm,
20/10/25/30/45/30/35 cm,
20/20/20/40/40/35/15/30/25 cm,
45/40/30/30/20/35 cm,
25/35/30/25/10/45/20/20/35/35/10/45 cm,
35/30/25/20/40/ cm,
20/20/35/30/25/20/35/40/45/20/35/30/20/20 cm,
20/15/20/45/35/20/35/30/20/20/35/40/35/40 cm,
40/35/20/20/25/30/25/30/30 cm,
20/20/35/20/45/35/20 cm, ,
40/20/30/35/10/40/35 cm,
25/25/30/35/20/25/40/45/30/30/40/45/30/20/25
cm, rosnących na działce nr 560/2 k.m. 6
obręb Brzezinki. Działki stanowią rów
melioracyjny.
Ustalić termin usunięcia drzew do 31.12.2025 r.

Nie naliczać opłaty za usunięcie drzew

Formularz N - karta informacyjna dla dokumentów od listopada 2010r

	Wszystkie dokumenty od listopada 2010r	
1	Numer karty / rok	72/2024
2	Rodzaj dokumentu	Decyzja
3	Temat dokumentu	Ochrona zwierząt oraz roślin
4	Nazwa dokumentu	zezwoleńna usunięcie drzewa
5	Zakres przedmiotowy (opis)	jesion w Skałagach
6	Obszar, którego dokument dotyczy	1604045 - Wołczyn - obszar wiejski
7	Znak sprawy	ROŚ.613.24.2024
8	Dokument wytworzył	Magdalena Godzwon
9	Data dokumentu	2024-05-08
10	Dokument zatwierdził	
11	Data zatwierdzenia dokumentu	
12	Miejsce przechowywania (nazwa instytucji, nazwa komórki organizacyjnej, numer pokoju, numer telefonu kontaktowego)	Starostwo powiatowe w Kluczborku, wydział ROŚ
13	Adres elektroniczny zawierający odnośnik do dokumentu	
14	Informacja, czy dokument jest ostateczny	Nie
15	Numery kart innych dokumentów w sprawie	27/2024
16	Data zamieszczenia danych o dokumencie w wykazie	2024-05-24
17	Zastrzeżenia dotyczące nieudostępniania informacji	
18	Uwagi	<p>usunięcie jesionu wyniosłego o obwodzie pnia na wysokości 1,3 m : 180 cm rosnącego na działce 798 k.m. 7 w Skałagach stanowiącej niepubliczną drogę gminną.</p> <p>Ustalić termin usunięcia drzewa do 31.12.2024 r.</p> <p>Nie naliczać opłaty za usunięcie drzewa</p>

Formularz N - karta informacyjna dla dokumentów od listopada 2010r

	Wszystkie dokumenty od listopada 2010r	
1	Numer karty / rok	76/2024
2	Rodzaj dokumentu	Wniosek o wydanie decyzji
3	Temat dokumentu	Ochrona zwierząt oraz roślin
4	Nazwa dokumentu	o zezwolenie na usunięcie drzew
5	Zakres przedmiotowy (opis)	lipa w Ligocie Wołczyńskiej
6	Obszar, którego dokument dotyczy	1604045 - Wołczyn - obszar wiejski
7	Znak sprawy	ROŚ.613.42.2024
8	Dokument wytworzył	Magdalena Godzwon
9	Data dokumentu	2024-03-15
10	Dokument zatwierdził	
11	Data zatwierdzenia dokumentu	
12	Miejsce przechowywania (nazwa instytucji, nazwa komórki organizacyjnej, numer pokoju, numer telefonu kontaktowego)	Starostwo powiatowe w Kluczborku wydział ROŚ
13	Adres elektroniczny zawierający odnośnik do dokumentu	
14	Informacja, czy dokument jest ostateczny	Nie
15	Numery kart innych dokumentów w sprawie	
16	Data zamieszczenia danych o dokumencie w wykazie	2024-05-24
17	Zastrzeżenia dotyczące nieudostępniania informacji	
18	Uwagi	lipa dwupniowa na działce nr 291/6 k.m. 4 w Ligocie Wołczyńskiej - zagrożenie bezpieczeństwa

Formularz N - karta informacyjna dla dokumentów od listopada 2010r

	Wszystkie dokumenty od listopada 2010r	
1	Numer karty / rok	77/2024
2	Rodzaj dokumentu	Wniosek o wydanie decyzji
3	Temat dokumentu	Ochrona zwierząt oraz roślin
4	Nazwa dokumentu	o zezwolenie na usunięcie drzew
5	Zakres przedmiotowy (opis)	jesion w Krzywiczynach
6	Obszar, którego dokument dotyczy	1604045 - Wołczyn - obszar wiejski
7	Znak sprawy	ROŚ.613.45.2024
8	Dokument wytworzył	Magdalena Godzwon
9	Data dokumentu	2024-05-13
10	Dokument zatwierdził	
11	Data zatwierdzenia dokumentu	
12	Miejsce przechowywania (nazwa instytucji, nazwa komórki organizacyjnej, numer pokoju, numer telefonu kontaktowego)	Starostwo powiatowe w Kluczborku wydział ROŚ
13	Adres elektroniczny zawierający odnośnik do dokumentu	
14	Informacja, czy dokument jest ostateczny	Nie
15	Numery kart innych dokumentów w sprawie	
16	Data zamieszczenia danych o dokumencie w wykazie	2024-05-24
17	Zastrzeżenia dotyczące nieudostępniania informacji	
18	Uwagi	działka nr 507/2 w Krzywiczynach - zły stan drzewa

Formularz N - karta informacyjna dla dokumentów od listopada 2010r

	Wszystkie dokumenty od listopada 2010r	
1	Numer karty / rok	78/2024
2	Rodzaj dokumentu	Wniosek o wydanie decyzji
3	Temat dokumentu	Ochrona zwierząt oraz roślin
4	Nazwa dokumentu	o zezwolenie na usunięcie drzew
5	Zakres przedmiotowy (opis)	2 drzewa w Rożnowie
6	Obszar, którego dokument dotyczy	1604045 - Wołczyn - obszar wiejski
7	Znak sprawy	ROŚ.613.46.2024
8	Dokument wytworzył	Magdalena Godzwon
9	Data dokumentu	2024-05-13
10	Dokument zatwierdził	
11	Data zatwierdzenia dokumentu	
12	Miejsce przechowywania (nazwa instytucji, nazwa komórki organizacyjnej, numer pokoju, numer telefonu kontaktowego)	Starostwo powiatowe w Kluczborku wydział ROŚ
13	Adres elektroniczny zawierający odnośnik do dokumentu	
14	Informacja, czy dokument jest ostateczny	Nie
15	Numery kart innych dokumentów w sprawie	
16	Data zamieszczenia danych o dokumencie w wykazie	2024-05-24
17	Zastrzeżenia dotyczące nieudostępniania informacji	
18	Uwagi	olsza i brzoza na działce nr 264/2 w Rożnowie

Formularz N - karta informacyjna dla dokumentów od listopada 2010r

	Wszystkie dokumenty od listopada 2010r	
1	Numer karty / rok	79/2024
2	Rodzaj dokumentu	Wniosek o wydanie decyzji
3	Temat dokumentu	Ochrona zwierząt oraz roślin
4	Nazwa dokumentu	o zezwolenie na usunięcie drzew
5	Zakres przedmiotowy (opis)	2 brzozy w Brunach
6	Obszar, którego dokument dotyczy	1604045 - Wołczyn - obszar wiejski
7	Znak sprawy	ROŚ.613.47.2024
8	Dokument wytworzył	Magdalena Godzwon
9	Data dokumentu	2024-05-13
10	Dokument zatwierdził	
11	Data zatwierdzenia dokumentu	
12	Miejsce przechowywania (nazwa instytucji, nazwa komórki organizacyjnej, numer pokoju, numer telefonu kontaktowego)	Starostwo powiatowe w Kluczborku wydział ROŚ
13	Adres elektroniczny zawierający odnośnik do dokumentu	
14	Informacja, czy dokument jest ostateczny	Nie
15	Numery kart innych dokumentów w sprawie	
16	Data zamieszczenia danych o dokumencie w wykazie	2024-05-24
17	Zastrzeżenia dotyczące nieudostępniania informacji	
18	Uwagi	z terenu cmentarza na działce 211 w Brunach 2 brzozy - zły stan fizyczny

Formularz N - karta informacyjna dla dokumentów od listopada 2010r

	Wszystkie dokumenty od listopada 2010r	
1	Numer karty / rok	80/2024
2	Rodzaj dokumentu	Wniosek o wydanie decyzji
3	Temat dokumentu	Ochrona zwierząt oraz roślin
4	Nazwa dokumentu	o zezwolenie na usunięcie drzew
5	Zakres przedmiotowy (opis)	2 lipy w Wołczynie z dr. publicznej
6	Obszar, którego dokument dotyczy	1604044 - Wołczyn - miasto
7	Znak sprawy	ROŚ.613.48.2024
8	Dokument wytworzył	Magdalena Godzwon
9	Data dokumentu	2024-05-14
10	Dokument zatwierdził	
11	Data zatwierdzenia dokumentu	
12	Miejsce przechowywania (nazwa instytucji, nazwa komórki organizacyjnej, numer pokoju, numer telefonu kontaktowego)	Starostwo powiatowe w Kluczborku wydział ROŚ
13	Adres elektroniczny zawierający odnośnik do dokumentu	
14	Informacja, czy dokument jest ostateczny	Nie
15	Numery kart innych dokumentów w sprawie	
16	Data zamieszczenia danych o dokumencie w wykazie	2024-05-24
17	Zastrzeżenia dotyczące nieudostępniania informacji	
18	Uwagi	działka nr 134 - drzewa są w złym stanie

Formularz N - karta informacyjna dla dokumentów od listopada 2010r

	Wszystkie dokumenty od listopada 2010r	
1	Numer karty / rok	85/2024
2	Rodzaj dokumentu	Wniosek o wydanie decyzji
3	Temat dokumentu	Ochrona zwierząt oraz roślin
4	Nazwa dokumentu	o wydanie zezwolenia na usunięcie drzew
5	Zakres przedmiotowy (opis)	15 drzew ze stadionu miejskiego w Wołczynie
6	Obszar, którego dokument dotyczy	1604044 - Wołczyn - miasto
7	Znak sprawy	ROŚ.613.51.2024
8	Dokument wytworzył	Magdalena Godzwon
9	Data dokumentu	2024-05-21
10	Dokument zatwierdził	
11	Data zatwierdzenia dokumentu	
12	Miejsce przechowywania (nazwa instytucji, nazwa komórki organizacyjnej, numer pokoju, numer telefonu kontaktowego)	Starostwo powiatowe w Kluczborku, wydział ROŚ
13	Adres elektroniczny zawierający odnośnik do dokumentu	
14	Informacja, czy dokument jest ostateczny	Nie
15	Numery kart innych dokumentów w sprawie	
16	Data zamieszczenia danych o dokumencie w wykazie	2024-07-02
17	Zastrzeżenia dotyczące nieudostępniania informacji	
18	Uwagi	14 brzoź i 1 olsza z powodu złego stanu fizycznego do usunięcia z działki 727 w Wołczynie

Formularz N - karta informacyjna dla dokumentów od listopada 2010r

	Wszystkie dokumenty od listopada 2010r	
1	Numer karty / rok	88/2024
2	Rodzaj dokumentu	Decyzja
3	Temat dokumentu	Ochrona zwierząt oraz roślin
4	Nazwa dokumentu	zezwole nie na usunięcie drzew
5	Zakres przedmiotowy (opis)	39 czeremch na rowie w Komorznie
6	Obszar, którego dokument dotyczy	1604045 - Wołczyn - obszar wiejski
7	Znak sprawy	ROŚ.613.35. 2024
8	Dokument wy tworzył	Magdalena Godzwon
9	Data dokumentu	2024-06-06
10	Dokument zatwierdził	
11	Data zatwierdzenia dokumentu	
12	Miejsce przechowywania (nazwa instytucji, nazwa komórki organizacyjnej, numer pokoju, numer telefonu kontaktowego)	Starostwo powiatowe w Kluczborku, wydział ROŚ
13	Adres elektroniczny zawierający odnośnik do dokumentu	
14	Informacja, czy dokument jest ostateczny	Nie
15	Numery kart innych dokumentów w sprawie	
16	Data zamieszczenia danych o dokumencie w wykazie	2024-07-02
17	Zastrzeżenia dotyczące nieudostępniania informacji	
18	Uwagi	<p>usunięcie 39 drzew z gatunków i o obwodach pni na wysokości 1,3 m:</p> <p>- 29 szt. drzew czeremchy zwyczajnej: 100/95 cm, 110 cm, 95/85 cm, 60/40/40 cm, 150 cm, 30/50 cm, 100 cm, 100/120 cm, 60/65/40/50/30/35 cm, 40/20/25 cm, 40/35/20/35/30 cm, 55/30/40 cm, 100 cm, 50/40/20 cm, 50/65/40/35 cm, 75 cm, 55/50/60 cm, 80/40 cm, 60/65/50/30 cm, 50/50/40/40 cm, 50/35/40 cm, 70/45cm, 95 cm, 90/70 cm, 55/40/30/25/20/20/15/20/20/30/20/25/ cm, 40/20/15/25/20 cm, 40/20/15 cm, 40/45/50/35 cm, 60/55/40/30/35/25/35/40/30/30 cm, rosnących na działce 484/2 k.m. 3 w Komorznie stanowiącej rów melioracyjny</p> <p>- 10 szt. drzew czeremchy zwyczajnej: 40/35/20/30 cm, 50/30/55/30/30 cm, 70/20 cm, 40/45/50 cm, 80 cm, 50/40/20/20/ cm, 65/40/50 cm, 140 cm, 150 cm, 70 cm, rosnących na działce 495 k.m. 3 w Komorznie stanowiącej rów melioracyjny</p>

Ustalić termin usunięcia drzew do 28.02.2025 r.

Nie naliczać opłaty za usunięcie drzew, pod warunkiem dokonania robót konserwacyjnych na rowie melioracyjnym.

Formularz N - karta informacyjna dla dokumentów od listopada 2010r

	Wszystkie dokumenty od listopada 2010r	
1	Numer karty / rok	89/2024
2	Rodzaj dokumentu	Decyzja
3	Temat dokumentu	Ochrona zwierząt oraz roślin
4	Nazwa dokumentu	zezwolecie na usunięcie drzew
5	Zakres przedmiotowy (opis)	4 drzewa w Komorznie
6	Obszar, którego dokument dotyczy	1604045 - Wołczyn - obszar wiejski
7	Znak sprawy	ROŚ.613.37.2024
8	Dokument wytworzył	Magdalena Godzwon
9	Data dokumentu	2024-06-06
10	Dokument zatwierdził	
11	Data zatwierdzenia dokumentu	
12	Miejsce przechowywania (nazwa instytucji, nazwa komórki organizacyjnej, numer pokoju, numer telefonu kontaktowego)	Starostwo powiatowe w Kluczborku, wydział ROŚ
13	Adres elektroniczny zawierający odnośnik do dokumentu	
14	Informacja, czy dokument jest ostateczny	Nie
15	Numery kart innych dokumentów w sprawie	60/2024
16	Data zamieszczenia danych o dokumencie w wykazie	2024-07-02
17	Zastrzeżenia dotyczące nieudostępniania informacji	
18	Uwagi	usunięcie 4 szt. drzew z gatunków i o obwodach pni na wysokości 1,3 m: - 3 szt. klon zwyczajny - 100 cm, 120 cm, 170 cm, - 1 szt. lipa drobnolistna - 225 cm rosnących na działce 478/2 w Komorznie, stanowiącej gminną drogę niepubliczną Ustalić termin usunięcia drzew do 31.12.2025 r. Nie naliczać opłaty za usunięcie drzew

Formularz N - karta informacyjna dla dokumentów od listopada 2010r

	Wszystkie dokumenty od listopada 2010r	
1	Numer karty / rok	91/2024
2	Rodzaj dokumentu	Wniosek o wydanie decyzji
3	Temat dokumentu	Ochrona zwierząt oraz roślin
4	Nazwa dokumentu	o zezwolenie na usunięcie drzew
5	Zakres przedmiotowy (opis)	2 drzewa w Brunach
6	Obszar, którego dokument dotyczy	1604045 - Wołczyn - obszar wiejski
7	Znak sprawy	ROŚ.613.52.2024
8	Dokument wytworzył	Magdalena Godzwon
9	Data dokumentu	2024-06-13
10	Dokument zatwierdził	
11	Data zatwierdzenia dokumentu	
12	Miejsce przechowywania (nazwa instytucji, nazwa komórki organizacyjnej, numer pokoju, numer telefonu kontaktowego)	Starostwo powiatowe w Kluczborku, wydział ROŚ
13	Adres elektroniczny zawierający odnośnik do dokumentu	
14	Informacja, czy dokument jest ostateczny	Nie
15	Numery kart innych dokumentów w sprawie	97/2024
16	Data zamieszczenia danych o dokumencie w wykazie	2024-07-02
17	Zastrzeżenia dotyczące nieudostępniania informacji	
18	Uwagi	usunięcie 2 szt. drzew z gatunku i o obwodach pni na wysokości 1,3 m: - kasztanowiec zwyczajny: 180 cm, rosnącego na działce 251 w Brunach, stanowiącej gminną drogę niepubliczną i - wierzba biała: 380 cm, rosnącej na działce 237/2 w Brunach, stanowiącej gminną drogę niepubliczną na wniosek Gminy Wołczyn znak RI.6131.1.54.2024

Formularz N - karta informacyjna dla dokumentów od listopada 2010r

	Wszystkie dokumenty od listopada 2010r	
1	Numer karty / rok	97/2024
2	Rodzaj dokumentu	Decyzja
3	Temat dokumentu	Ochrona zwierząt oraz roślin
4	Nazwa dokumentu	zezwolecie na usunięcie drzew
5	Zakres przedmiotowy (opis)	2 drzewa w Brunach za opłatą
6	Obszar, którego dokument dotyczy	1604045 - Wołczyn - obszar wiejski
7	Znak sprawy	ROŚ.613.52.2024
8	Dokument wytworzył	Magdalena Godzwon
9	Data dokumentu	2024-06-25
10	Dokument zatwierdził	
11	Data zatwierdzenia dokumentu	
12	Miejsce przechowywania (nazwa instytucji, nazwa komórki organizacyjnej, numer pokoju, numer telefonu kontaktowego)	Starostwo powiatowe w Kluczborku wydział ROŚ
13	Adres elektroniczny zawierający odnośnik do dokumentu	
14	Informacja, czy dokument jest ostateczny	Nie
15	Numery kart innych dokumentów w sprawie	91/2024
16	Data zamieszczenia danych o dokumencie w wykazie	2024-07-02
17	Zastrzeżenia dotyczące nieudostępniania informacji	
18	Uwagi	<p>usunięcie 2 drzew z gatunków i o obwodach pni na wysokości 1,3 m:</p> <p>1) kasztanowiec zwyczajny: 180 cm, rosnącego na działce 251 w Brunach, stanowiącej gminną drogę niepubliczną i</p> <p>2) wierzba biała: 380 cm, rosnącej na działce 237/2 w Brunach, stanowiącej gminną drogę niepubliczną.</p> <p>Ustalić termin usunięcia drzew do 31.12.2024 r.</p> <p>Nie naliczać opłaty za usunięcie wierzby białej</p> <p>Naliczyć opłatę za usunięcie kasztanowca zwyczajnego w wysokości : 180 cm x 15 zł/cm = 2 700 zł</p> <p>Zobowiązać Gminę Wołczyn do dokonania nasadzeń zastępczych w liczbie 1 drzewka z gatunku brzoza brodawkowata o obwodzie pnia na wysokości 1 m: nie mniejszym niż 8 cm na działce 262/2 w Wołczynie. Termin wykonania</p>

nasadzeń ustala się do 30.11.2025 r. O wykonaniu obowiązku należy powiadomić Starostę Kluczborskiego w terminie do 15.04.2026r.

Odroczyć uiszczenie opłaty na okres 3 lat od upływu terminu na dokonanie nasadzeń zastępczych tj.: do 30.11.2028 r.

DANE JEDNOSTKI ORGANIZACYJNEJ

Nazwa jednostki: Gabinet Stomatologiczny Izabella Golińska-Gulewicz

Adres: , 46-200 Kluczbork

NIP :

Regon:

TEL. : (077) 418 29 85,

OKRES: -

DANE JEDNOSTKI ORGANIZACYJNEJ

Nazwa jednostki: Polska Telefonia Komórkowa Centertel Sp. z o.o.-bezobsługowa stacja bazowa telefonii komórkowej ,Polanowice dz. nr 583/2

Adres: Skierniewicka 10a, 01-230 Warszawa

NIP :

Regon:

TEL. :

OKRES: -

DANE JEDNOSTKI ORGANIZACYJNEJ

Nazwa jednostki: Z.P.H. EKO-TOP Leonard Bonk

Adres: Paruszowicka 14B/1, 46-220 Byczyna

NIP : 751-000-29-64

Regon:

TEL. : 601519772

OKRES: 2011-12-15 - 2015-05-26

Formularz N - karta informacyjna dla dokumentów od listopada 2010r

	Wszystkie dokumenty od listopada 2010r	
1	Numer karty / rok	6/2012
2	Rodzaj dokumentu	Inny dokument
3	Temat dokumentu	Inne
4	Nazwa dokumentu	Informacja o wytwarzanych odpadach oraz sposobach gospodarowania wytworzonymi odpadami.
5	Zakres przedmiotowy (opis)	Wytwarzanie odpadów niebezpiecznych i innych niż niebezpieczne.
6	Obszar, którego dokument dotyczy	1604024 - Kluczbork - miasto
7	Znak sprawy	ROŚ.6232.43.2011.EU
8	Dokument wytworzył	Emilia Uryga
9	Data dokumentu	2011-12-22
10	Dokument zatwierdził	
11	Data zatwierdzenia dokumentu	
12	Miejsce przechowywania (nazwa instytucji, nazwa komórki organizacyjnej, numer pokoju, numer telefonu kontaktowego)	Starostwo Powiatowe w Kluczborku, Wydział Rolnictwa, Ochrony Środowiska i Leśnictwa, ul. Katowicka 1, 46-200 Kluczbork, pok. 307-308, tel. 77 418 52 18 wew. 170-171.
13	Adres elektroniczny zawierający odnośnik do dokumentu	
14	Informacja, czy dokument jest ostateczny	Nie
15	Numery kart innych dokumentów w sprawie	
16	Data zamieszczenia danych o dokumencie w wykazie	2012-02-29
17	Zastrzeżenia dotyczące nieudostępniania informacji	
18	Uwagi	Informacja nieaktualna. Utraciła ważność dnia 23.01.2013 r., zgodnie z art. 231 ust. 1 ustawy z dnia 14.12.2012 r. o odpadach (Dz.U. z 2013 r., poz. 21).

Rodzaje odpadów przewidzianych do
wytwarzania

ODPADY NIEBEZPIECZNE

I.p. nr kodu rodzaj ilość w Mg/rok
1) 16 02 13 - zużyte urządzenia zawierające
niebezpieczne elementy inne niż wymienione w
16 02 09 do 16 02 12 - zużyte źródła światła -
0,01

ODPADY INNE NIŻ NIEBEZPIECZNE

I.p. nr kodu rodzaj ilość w Mg/rok
1) 15 01 02 - tworzywa sztuczne - folie - 1,0
2) 17 04 05 - żelazo i stal - złom - 1,0
3) 10 01 01 - żużle, popioły paleniskowe i pyły
z kotłów (z wyłączeniem pyłów z kotłów
wymienionych w 10 01 04) - popioły - 10,5

Formularz N - karta informacyjna dla dokumentów od listopada 2010r

	Wszystkie dokumenty od listopada 2010r	
1	Numer karty / rok	41/2012
2	Rodzaj dokumentu	Wniosek o wydanie decyzji
3	Temat dokumentu	Inne
4	Nazwa dokumentu	Wniosek o wydanie decyzji na prowadzenie odzysku odpadów z uwzględnieniem transportu odpadów.
5	Zakres przedmiotowy (opis)	Prowadzenie odzysku odpadów: Zakład Sierosławice 14, 46-220 Byczyna i transportu odpadów: cały kraj.
6	Obszar, którego dokument dotyczy	1604015 - Byczyna - obszar wiejski
7	Znak sprawy	ROŚ.6233.23.2011.EU
8	Dokument wytworzył	Emilia Uryga
9	Data dokumentu	2011-12-15
10	Dokument zatwierdził	
11	Data zatwierdzenia dokumentu	
12	Miejsce przechowywania (nazwa instytucji, nazwa komórki organizacyjnej, numer pokoju, numer telefonu kontaktowego)	Starostwo Powiatowe w Kluczborku, Wydział Rolnictwa, Ochrony Środowiska i Leśnictwa, nr pokoju 307 i 308, nr tel. 77 418 52 18 wew. 170-171.
13	Adres elektroniczny zawierający odnośnik do dokumentu	
14	Informacja, czy dokument jest ostateczny	Nie
15	Numery kart innych dokumentów w sprawie	
16	Data zamieszczenia danych o dokumencie w wykazie	2012-06-05
17	Zastrzeżenia dotyczące nieudostępniania informacji	
18	Uwagi	

Formularz N - karta informacyjna dla dokumentów od listopada 2010r

	Wszystkie dokumenty od listopada 2010r	
1	Numer karty / rok	42/2012
2	Rodzaj dokumentu	Decyzja
3	Temat dokumentu	Inne
4	Nazwa dokumentu	Zezwolenie na prowadzenie odzysku odpadów: Zakład Sierosławice 14, 46-220 Buczyna, z uwzględnieniem transportu odpadów: cały kraj.
5	Zakres przedmiotowy (opis)	Prowadzenie odzysku i transportu odpadów.
6	Obszar, którego dokument dotyczy	1604015 - Buczyna - obszar wiejski
7	Znak sprawy	ROŚ.6233.23.2011
8	Dokument wytworzył	Emilia Uryga
9	Data dokumentu	2012-02-24
10	Dokument zatwierdził	
11	Data zatwierdzenia dokumentu	
12	Miejsce przechowywania (nazwa instytucji, nazwa komórki organizacyjnej, numer pokoju, numer telefonu kontaktowego)	Starostwo Powiatowe w Kluczborku, Wydział Rolnictwa, Ochrony Środowiska i Leśnictwa, nr pokoju 307 i 308, nr tel. 77 418 52 18 wew. 170-171.
13	Adres elektroniczny zawierający odnośnik do dokumentu	
14	Informacja, czy dokument jest ostateczny	Tak
15	Numery kart innych dokumentów w sprawie	
16	Data zamieszczenia danych o dokumencie w wykazie	2012-06-05
17	Zastrzeżenia dotyczące nieudostępniania informacji	
18	Uwagi	<p>Rodzaj i ilość odpadów innych niż niebezpieczne przewidywanych do odzysku w okresie roku:</p> <p>L.p.Nr kodu Rodzaj odpadów Ilość w Mg/rok 1.02 02 02 Okrawki z zakładów drobiarskich 300 2.02 02 02 Odpadowa tkanka zwierzęca 3000</p> <p>Rodzaje odpadów innych niż niebezpieczne przewidywanych do transportu:</p> <p>L.p.Nr kodu Rodzaje odpadów innych niż niebezpieczne przewidywanych do transportu 1.02 02 02 Okrawki z zakładów drobiarskich 2.02 02 02 Odpadowa tkanka zwierzęca</p>

Formularz N - karta informacyjna dla dokumentów od listopada 2010r

	Wszystkie dokumenty od listopada 2010r	
1	Numer karty / rok	27/2015
2	Rodzaj dokumentu	Wniosek o wydanie decyzji
3	Temat dokumentu	Ochrona powietrza
4	Nazwa dokumentu	Wniosek o wydanie pozwolenia na wprowadzanie gazów do powietrza dla instalacji produkcyjnej zlokalizowanej w Sierosławicach, gm. Buczyna.
5	Zakres przedmiotowy (opis)	Wprowadzanie gazów do powietrza.
6	Obszar, którego dokument dotyczy	1604015 - Buczyna - obszar wiejski
7	Znak sprawy	ROŚ.6224.2.2015
8	Dokument wytworzył	Emilia Uryga
9	Data dokumentu	2015-04-01
10	Dokument zatwierdził	
11	Data zatwierdzenia dokumentu	
12	Miejsce przechowywania (nazwa instytucji, nazwa komórki organizacyjnej, numer pokoju, numer telefonu kontaktowego)	Starostwo Powiatowe w Kluczborku, Wydział Rolnictwa, Ochrony Środowiska i Lesnictwa, ul. Katowicka 1, 46-200 Kluczbork, pok. 307-308, tel. 77 418 52 18 wew. 170-171.
13	Adres elektroniczny zawierający odnośnik do dokumentu	
14	Informacja, czy dokument jest ostateczny	Nie
15	Numery kart innych dokumentów w sprawie	28/2015
16	Data zamieszczenia danych o dokumencie w wykazie	2015-11-18
17	Zastrzeżenia dotyczące nieudostępniania informacji	
18	Uwagi	

Formularz N - karta informacyjna dla dokumentów od listopada 2010r

	Wszystkie dokumenty od listopada 2010r																																					
1	Numer karty / rok	28/2015																																				
2	Rodzaj dokumentu	Decyzja																																				
3	Temat dokumentu	Ochrona powietrza																																				
4	Nazwa dokumentu	Pozwolenie na wprowadzanie gazów do powietrza dla instalacji Zakładu Produkcyjnego "EKO-TOP" zlokalizowanego w Sierosławicach 14, gm. Buczyna, na działce ewidencyjnej nr 31 ark. mapy 2.																																				
5	Zakres przedmiotowy (opis)	Wprowadzanie gazów do powietrza.																																				
6	Obszar, którego dokument dotyczy	1604015 - Buczyna - obszar wiejski																																				
7	Znak sprawy	ROŚ.6224.2.2015																																				
8	Dokument wytworzył	Emilia Uryga																																				
9	Data dokumentu	2015-05-26																																				
10	Dokument zatwierdził																																					
11	Data zatwierdzenia dokumentu																																					
12	Miejsce przechowywania (nazwa instytucji, nazwa komórki organizacyjnej, numer pokoju, numer telefonu kontaktowego)	Starostwo Powiatowe w Kluczborku, Wydział Rolnictwa, Ochrony Środowiska i Leśnictwa, ul. Katowicka 1, 46-200 Kluczbork, pok. 307-308, tel. 77 418 52 18 wew. 170-171.																																				
13	Adres elektroniczny zawierający odnośnik do dokumentu																																					
14	Informacja, czy dokument jest ostateczny	Tak																																				
15	Numery kart innych dokumentów w sprawie	27/2015																																				
16	Data zamieszczenia danych o dokumencie w wykazie	2015-11-18																																				
17	Zastrzeżenia dotyczące nieudostępniania informacji																																					
18	Uwagi	<p>Dopuszczalna wielkość emisji:</p> <table border="0"> <tr> <td>źródło</td> <td>nr emitora</td> <td>rodzaj</td> <td>wielkość zanieczyszczenia</td> <td>emisji dopuszczalnej</td> </tr> <tr> <td></td> <td></td> <td></td> <td></td> <td>kg/h</td> </tr> <tr> <td>Linia technologiczna przetwarzania tłuszczu zwierzęcych</td> <td>E1</td> <td>Akroleina</td> <td>0,00029</td> <td></td> </tr> <tr> <td></td> <td></td> <td>Acetaldehyd*</td> <td>-</td> <td></td> </tr> <tr> <td></td> <td></td> <td>Węglowodory alifatyczne*</td> <td>-</td> <td></td> </tr> <tr> <td></td> <td></td> <td>Węglowodory aromatyczne*</td> <td>-</td> <td></td> </tr> </table> <p>Wielkość emisji dopuszczalnej w Mg/rok</p> <table border="0"> <tr> <td>Akroleina</td> <td>0,00029</td> </tr> <tr> <td>Acetaldehyd*</td> <td>-</td> </tr> <tr> <td>Węglowodory</td> <td></td> </tr> </table>	źródło	nr emitora	rodzaj	wielkość zanieczyszczenia	emisji dopuszczalnej					kg/h	Linia technologiczna przetwarzania tłuszczu zwierzęcych	E1	Akroleina	0,00029				Acetaldehyd*	-				Węglowodory alifatyczne*	-				Węglowodory aromatyczne*	-		Akroleina	0,00029	Acetaldehyd*	-	Węglowodory	
źródło	nr emitora	rodzaj	wielkość zanieczyszczenia	emisji dopuszczalnej																																		
				kg/h																																		
Linia technologiczna przetwarzania tłuszczu zwierzęcych	E1	Akroleina	0,00029																																			
		Acetaldehyd*	-																																			
		Węglowodory alifatyczne*	-																																			
		Węglowodory aromatyczne*	-																																			
Akroleina	0,00029																																					
Acetaldehyd*	-																																					
Węglowodory																																						

alifatyczne* -
Węglowodory
aromatyczne* -

* zgodnie z art. 224 ust. 3 Prawa ochrony środowiska: "W pozwoleniu nie określa się wielkości emisji dla tych rodzajów gazów lub pyłów, które wprowadzone do powietrza ze wszystkich wymagających pozwolenia instalacji położonych na terenie jednego zakładu nie powodują przekroczenia 10% dopuszczalnych poziomów substancji w powietrzu albo 10% wartości odniesienia, uśrednionych dla godziny; w takim przypadku w pozwoleniu wskazuje się rodzaje gazów i pyłów, w których wielkości emisji nie określono" Nie przekraczanie 10% wartości odniesienia, uśrednionych dla godziny dotyczy substancji: acetaldehyd, węglowodory alifatyczne, węglowodory aromatyczne.

DANE JEDNOSTKI ORGANIZACYJNEJ

Nazwa jednostki: ROMA Firma Handlowa
Adres: Słowackiego 13, 46-203 Kluczbork
NIP : 751-000-58-33
Regon:
TEL. : (077) 418 56 34

OKRES: -

DANE JEDNOSTKI ORGANIZACYJNEJ

Nazwa jednostki: Cegielnia S.C. M.Knopik i S-ka Ligota Dolna

Adres: , 46-200 Kluczbork

NIP :

Regon:

TEL. :

OKRES: -

DANE JEDNOSTKI ORGANIZACYJNEJ

Nazwa jednostki: Przedsiębiorstwo Produkcyjno-Handlowe DRO-DEAL Sp. z o.o.- Sklep w Kluczborku

Adres: Szewska 2, 46-200 Kluczbork

NIP :

Regon:

TEL. :

OKRES: -

DANE JEDNOSTKI ORGANIZACYJNEJ

Nazwa jednostki: Osoba fizyczna. Dane osobowe podlegają ochronie -na podstawie art.20ust.1pkt.1 ustawy POŚ oraz ustawy o ochr.danych osob.

Adres: ,

NIP :

Regon:

TEL. :

OKRES: -

DANE JEDNOSTKI ORGANIZACYJNEJ

Nazwa jednostki: Osoba fizyczna. Dane osobowe podlegają ochronie -na podstawie art.20ust.1pkt.1 ustawy POŚ oraz ustawy o ochr.danych osob.

Adres: ,

NIP :

Regon:

TEL. :

OKRES: -

DANE JEDNOSTKI ORGANIZACYJNEJ

Nazwa jednostki:

Adres: ,

NIP :

Regon:

TEL. :

OKRES: -

DANE JEDNOSTKI ORGANIZACYJNEJ

Nazwa jednostki: Transport Samochodowy TRANS-BUD Budzan Zbigniew, Budzan Łucja, Budzan Andrzej

Adres: Byczyńska 104, 46-203 Kluczbork

NIP : 751-10-05-195

Regon:

TEL. : (077) 418 53 72

OKRES: -

DANE JEDNOSTKI ORGANIZACYJNEJ

Nazwa jednostki: A&R Remigiusz Włodarczyk

Adres: Pułaskiego 17, 46-200 Kluczbork

NIP :

Regon:

TEL. : 606484422

OKRES: 2023-06-09 - 2023-09-04

Formularz N - karta informacyjna dla dokumentów od listopada 2010r

	Wszystkie dokumenty od listopada 2010r	
1	Numer karty / rok	76/2023
2	Rodzaj dokumentu	Wniosek o wydanie decyzji
3	Temat dokumentu	Ochrona zwierząt oraz roślin
4	Nazwa dokumentu	o wydanie zezwolenia na usunięcie drzew
5	Zakres przedmiotowy (opis)	17 drzew przy ul. Pułaskiego w Kluczborku
6	Obszar, którego dokument dotyczy	1604024 - Kluczbork - miasto
7	Znak sprawy	ROŚ.613.47.2023
8	Dokument wytworzył	Magdalena Godzwon
9	Data dokumentu	2023-06-09
10	Dokument zatwierdził	
11	Data zatwierdzenia dokumentu	
12	Miejsce przechowywania (nazwa instytucji, nazwa komórki organizacyjnej, numer pokoju, numer telefonu kontaktowego)	Starostwo powiatowe w Kluczborku, wydział ROŚ
13	Adres elektroniczny zawierający odnośnik do dokumentu	
14	Informacja, czy dokument jest ostateczny	Nie
15	Numery kart innych dokumentów w sprawie	108/2023
16	Data zamieszczenia danych o dokumencie w wykazie	2023-07-07
17	Zastrzeżenia dotyczące nieudostępniania informacji	
18	Uwagi	17 drzew przewidziano do usunięcia z uwagi na inwestycję - instalację [paneli fotowoltaicznych)

Formularz N - karta informacyjna dla dokumentów od listopada 2010r

	Wszystkie dokumenty od listopada 2010r	
1	Numer karty / rok	108/2023
2	Rodzaj dokumentu	Decyzja
3	Temat dokumentu	Ochrona zwierząt oraz roślin
4	Nazwa dokumentu	zezwoleń na usunięcie drzew z opłatą i nasadzeniami
5	Zakres przedmiotowy (opis)	10 drzew przy ul. Pułaskiego w Kluczborku
6	Obszar, którego dokument dotyczy	1604024 - Kluczbork - miasto
7	Znak sprawy	ROŚ.613.47.2023
8	Dokument wytworzył	Magdalena Godzwon
9	Data dokumentu	2023-09-04
10	Dokument zatwierdził	
11	Data zatwierdzenia dokumentu	
12	Miejsce przechowywania (nazwa instytucji, nazwa komórki organizacyjnej, numer pokoju, numer telefonu kontaktowego)	Starostwo powiatowe w Kluczborku, wydział ROŚ
13	Adres elektroniczny zawierający odnośnik do dokumentu	
14	Informacja, czy dokument jest ostateczny	Nie
15	Numery kart innych dokumentów w sprawie	76/2023
16	Data zamieszczenia danych o dokumencie w wykazie	2023-09-05
17	Zastrzeżenia dotyczące nieudostępniania informacji	
18	Uwagi	<p>usunięcie 10 szt. drzew z gatunków i o obwodach pni na wysokości 1,3 m:</p> <ul style="list-style-type: none"> - 2 szt. cyprysik Lawsona - trójpniowy: 94/61/24 cm, 79 cm - 1 szt. cyprysik groszkowy - 77 cm - 3 szt. brzoza brodawkowata - 44 cm, 48 cm, 193 cm, - 1 szt. jesion wyniosły - dwupniowy: 46/22 cm, - 1 szt. dąb szypułkowy - 39 cm, - 1 szt. klon jawor - dwupniowy: 47/39 cm, - 1 szt. świerk kłujący (odmiana srebrna) - 110 cm <p>rosnących na działce nr 112/8 k.m. 6 w Kluczborku przy ul. Pułaskiego 17.</p> <p>Ustalić termin usunięcia drzew wymienionych w punkcie 1 do 01.03.2024 r.</p> <p>Naliczać opłatę za usunięcie drzew w wysokości łącznie: 66 322,50 zł</p>

Zobowiązać Pana Remigiusz Włodarczyka do dokonania nasadzeń zastępczych w liczbie 20 szt. drzew z gatunku wiśnia piłkowana na działkach: nr 141/4 k.m. 5 w Kluczborku przy ul. Moniuszki - 9 szt. i nr 246/2 k.m. 6 w Kluczborku przy stawie Kościuszki - 11 szt., o obwodach pni na wys. 100 cm: nie mniej niż 8 cm. Termin wykonania nasadzeń ustala się do 30.04.2024 r. O wykonaniu obowiązku należy powiadomić Starostę Kluczborskiego do 31.05.2024 r.

Odroczyć uiszczenie opłaty na okres 3 lat od upływu terminu na dokonanie nasadzeń zastępczych tj.: do 30.04.2027 r.

DANE JEDNOSTKI ORGANIZACYJNEJ

Nazwa jednostki: Serwis Samochodów FIAT w Kluczborku

Adres: M.C.Skłodowskiej 17, 46-200 Kluczbork

NIP :

Regon:

TEL. : (077) 417 13 91

OKRES: -

DANE JEDNOSTKI ORGANIZACYJNEJ

Nazwa jednostki:

Adres: ,

NIP :

Regon:

TEL. :

OKRES: -

DANE JEDNOSTKI ORGANIZACYJNEJ

Nazwa jednostki:

Adres: , 00-000

NIP :

Regon:

TEL. :

OKRES: -

DANE JEDNOSTKI ORGANIZACYJNEJ

Nazwa jednostki: osoba fizyczna
Adres: Zamkowa 10, 46-243 Bogacica
NIP :
Regon:
TEL. :

OKRES: 2013-06-25 - 2013-07-30

Formularz N - karta informacyjna dla dokumentów od listopada 2010r

	Wszystkie dokumenty od listopada 2010r	
1	Numer karty / rok	150/2013
2	Rodzaj dokumentu	Wniosek o wydanie decyzji
3	Temat dokumentu	Ochrona wód
4	Nazwa dokumentu	o pozwolenie wodnoprawne
5	Zakres przedmiotowy (opis)	zatrzymywanie wód w rowie RG na potrzeby stawu przy Hotelu Restauracji "Nad Stawem" w Bogacicy
6	Obszar, którego dokument dotyczy	1604025 - Kluczbork - obszar wiejski
7	Znak sprawy	ROŚ.6341.23.2013
8	Dokument wytworzył	Magdalena Godzwon
9	Data dokumentu	2013-06-25
10	Dokument zatwierdził	
11	Data zatwierdzenia dokumentu	
12	Miejsce przechowywania (nazwa instytucji, nazwa komórki organizacyjnej, numer pokoju, numer telefonu kontaktowego)	Starostwo Powiatowe w Kluczborku-Wydział Rolnictwa, Ochrony Środowiska i Leśnictwa, nr pokoju 307 i 308, nr tel. (077) 418 52 18 wew. 170-171.
13	Adres elektroniczny zawierający odnośnik do dokumentu	
14	Informacja, czy dokument jest ostateczny	Tak
15	Numery kart innych dokumentów w sprawie	151/2013
16	Data zamieszczenia danych o dokumencie w wykazie	2014-04-16
17	Zastrzeżenia dotyczące nieudostępniania informacji	
18	Uwagi	zatrzymywania wód prowadzonych rowem G (R-G) w km 3+558 za pomocą zastawki o parametrach: wysokość - 1,00 m, szerokość - 1,00 m, rzędna maksymalnego zatrzymywania wody - 176,96 m nrm, ; lokalizacja zastawki: działka nr 27 k.m. 4, obręb Bogacica;

współrzędne geograficzne zastawki: N:
50058'4,53" ; E: 1808'7,02";

do rzędnej 176,76 m npm w okresie całego roku

Formularz N - karta informacyjna dla dokumentów od listopada 2010r

	Wszystkie dokumenty od listopada 2010r	
1	Numer karty / rok	151/2013
2	Rodzaj dokumentu	Decyzja
3	Temat dokumentu	Ochrona wód
4	Nazwa dokumentu	Pozwolenie wodnoprawne
5	Zakres przedmiotowy (opis)	zatrzymywanie wód w rowie RG na potrzeby stawu przy Hotelu Restauracji "Nad Stawem" w Bogacicy
6	Obszar, którego dokument dotyczy	1604025 - Kluczbork - obszar wiejski
7	Znak sprawy	ROŚ.6341.23.2013
8	Dokument wytworzył	Magdalena Godzwon
9	Data dokumentu	2013-07-30
10	Dokument zatwierdził	
11	Data zatwierdzenia dokumentu	
12	Miejsce przechowywania (nazwa instytucji, nazwa komórki organizacyjnej, numer pokoju, numer telefonu kontaktowego)	Starostwo Powiatowe w Kluczborku-Wydział Rolnictwa, Ochrony Środowiska i Leśnictwa, nr pokoju 307 i 308, nr tel. (077) 418 52 18 wew. 170-171.
13	Adres elektroniczny zawierający odnośnik do dokumentu	
14	Informacja, czy dokument jest ostateczny	Tak
15	Numery kart innych dokumentów w sprawie	150/2013
16	Data zamieszczenia danych o dokumencie w wykazie	2014-04-16
17	Zastrzeżenia dotyczące nieudostępniania informacji	
18	Uwagi	szczególne korzystanie z wód w odniesieniu do użytkowania wody w rowie w zakresie: zatrzymywania wód prowadzonych rowem G (R-G) w km 3+558 za pomocą zastawki o parametrach: wysokość - 1,00 m, szerokość - 1,00 m, rzędna maksymalnego zatrzymywania wody - 176,96 m npm, lokalizacja zastawki: działka nr 27 k.m. 4, obręb Bogacica; współrzędne geograficzne zastawki: N: 50058'4,53" ; E: 1808'7,02"; do rzędnej 176,76 m npm w okresie całego roku na potrzeby istniejącego na rowie G (R-G) stawu rekreacyjnego przy Hotelu Restauracji "Nad Stawem" w Bogacicy o parametrach: powierzchnia lustra wody - 0,58 ha, średnia głębokość - 0,9 m, przewidywana max rzędna zalewu - 176,96 m npm, objętość retencjonowanej wody - 5 206 m ³ , lokalizacja stawu: działka nr 27 k.m. 4, obręb Bogacica;

współrzędne geograficzne stawu: N:
50058'3,17" ; E: 1808'9,95".

DANE JEDNOSTKI ORGANIZACYJNEJ

Nazwa jednostki: Wytwarzanie Artykułów z Towrzyw Sztucznych Stanisława Kondracka

Adres: , 46-220 Buczyna Roszkowice 90a

NIP : 751-100-47-70

Regon:

TEL. : (077) 414 60 11

OKRES: -

DANE JEDNOSTKI ORGANIZACYJNEJ

Nazwa jednostki: POLKOMTEL S.A.

Adres: , 40-514 Katowice

NIP :

Regon:

TEL. : (032) 2082282

OKRES: -

DANE JEDNOSTKI ORGANIZACYJNEJ

Nazwa jednostki: Przedsiębiorstwo Usługowo-Handlowe KOZAK

Adres: Łęgi 2, 01-329 Warszawa

NIP :

Regon:

TEL. : (022) 6661714-16

OKRES: -

DANE JEDNOSTKI ORGANIZACYJNEJ

Nazwa jednostki: Siłownia w Kluczborku - Marcin Włoka

Adres: , 46-200 Kluczbork

NIP :

Regon:

TEL. :

OKRES: -

DANE JEDNOSTKI ORGANIZACYJNEJ

Nazwa jednostki: Janusz Wencel, Sklep Spożywczy w Sarnowie nr 35

Adres: , 46-220 Buczyna

NIP :

Regon:

TEL. :

OKRES: -

DANE JEDNOSTKI ORGANIZACYJNEJ

Nazwa jednostki: Polskie Zakłady Zbożowe S.A. Brzeg Młyn i Elewator Kluczbork

Adres: Mleczna 16, 49-300 Brzeg

NIP :

Regon:

TEL. : (077) 418 16 42

OKRES: -

DANE JEDNOSTKI ORGANIZACYJNEJ

Nazwa jednostki: Zakład Stolarski Pietrucha Gerard

Adres: Kluczborska 20 d, 46-243 Bogacica

NIP :

Regon:

TEL. : (077) 417 43 70

OKRES: -

DANE JEDNOSTKI ORGANIZACYJNEJ

Nazwa jednostki: Firma Usługowo-Handlowa BIM STUDIO SŁONECZNE Marzena Bryś & Katarzyna Michalska

Adres: Edyty Stein 3, 42-700 Lubliniec

NIP : 575-17-05-436

Regon:

TEL. : (077) 414 25 50

OKRES: -

DANE JEDNOSTKI ORGANIZACYJNEJ

Nazwa jednostki: Osoba fizyczna. Dane osobowe podlegają ochronie - art. 20 ust.1 pkt.1 ustawy POŚ oraz ustawy o ochronie danych osobowych.

Adres: , 00-000

NIP :

Regon:

TEL. :

OKRES: -

DANE JEDNOSTKI ORGANIZACYJNEJ

Nazwa jednostki: osoba fizyczna
Adres: Rigola 56, 46-211 Łowkowice
NIP :
Regon:
TEL. :

OKRES: 2023-05-09 - 2023-06-16

Formularz N - karta informacyjna dla dokumentów od listopada 2010r

	Wszystkie dokumenty od listopada 2010r	
1	Numer karty / rok	63/2023
2	Rodzaj dokumentu	Wniosek o wydanie decyzji
3	Temat dokumentu	Ochrona zwierząt oraz roślin
4	Nazwa dokumentu	o wydanie zezwolenia na usunięcie drzewa
5	Zakres przedmiotowy (opis)	świerk w Łowkowicach
6	Obszar, którego dokument dotyczy	1604025 - Kluczbork - obszar wiejski
7	Znak sprawy	ROŚ.613.32.2023
8	Dokument wytworzył	Magdalena Godzwon
9	Data dokumentu	2023-05-09
10	Dokument zatwierdził	
11	Data zatwierdzenia dokumentu	
12	Miejsce przechowywania (nazwa instytucji, nazwa komórki organizacyjnej, numer pokoju, numer telefonu kontaktowego)	Starostwo powiatowe w Kluczborku, wydział ROŚ
13	Adres elektroniczny zawierający odnośnik do dokumentu	
14	Informacja, czy dokument jest ostateczny	Nie
15	Numery kart innych dokumentów w sprawie	64/2023
16	Data zamieszczenia danych o dokumencie w wykazie	2023-06-27
17	Zastrzeżenia dotyczące nieudostępniania informacji	
18	Uwagi	usunięcie świerka pospolitego o obwodzie pnia na wysokości 1,3 m: 75 cm rosnącego na działce 419/15 k.m. 6 w Łowkowicach, stanowiącej tereny zabudowane

Formularz N - karta informacyjna dla dokumentów od listopada 2010r

	Wszystkie dokumenty od listopada 2010r	
1	Numer karty / rok	64/2023
2	Rodzaj dokumentu	Decyzja
3	Temat dokumentu	Ochrona zwierząt oraz roślin
4	Nazwa dokumentu	zezwole nie na usunięcie drzewa
5	Zakres przedmiotowy (opis)	świerk w Łowkowicach
6	Obszar, którego dokument dotyczy	1604025 - Kluczbork - obszar wiejski
7	Znak sprawy	ROŚ.613.32.2023
8	Dokument wytworzył	Magdalena Godzwon
9	Data dokumentu	2023-06-16
10	Dokument zatwierdził	
11	Data zatwierdzenia dokumentu	
12	Miejsce przechowywania (nazwa instytucji, nazwa komórki organizacyjnej, numer pokoju, numer telefonu kontaktowego)	Starostwo powiatowe w Kluczborku, wydział ROŚ
13	Adres elektroniczny zawierający odnośnik do dokumentu	
14	Informacja, czy dokument jest ostateczny	Nie
15	Numery kart innych dokumentów w sprawie	63/2023
16	Data zamieszczenia danych o dokumencie w wykazie	2023-06-27
17	Zastrzeżenia dotyczące nieudostępniania informacji	
18	Uwagi	<p>usunięcie 1 świerka pospolitego o obwodzie pnia na wysokości 1,3 m: 75 cm rosnącego na działce nr 419/15 k.m. 6 w Łowkowicach</p> <p>Ustalić termin usunięcia drzewa do 31.12.2023 r.</p> <p>Naliczać opłatę za usunięcie drzewa w wysokości: 75 cm x 25 zł/cm = 1 875 zł</p> <p>Zobowiązać Państwa Kaluzów do dokonania nasadzeń zastępczych w liczbie jedno drzewo z gatunku rodzimego na działce nr 419/15 k.m. 6 w Łowkowicach o obwodzie pnia na wys. 100 cm: nie mniej niż 5 cm. Termin wykonania nasadzeń ustala się do 31.12.2024 r. O wykonaniu obowiązku należy powiadomić Starostę Kluczborskiego do 31.03.2025 r.</p> <p>Odroczyć uiszczenie opłaty na okres 3 lat od upływu terminu na dokonanie nasadzeń</p>

DANE JEDNOSTKI ORGANIZACYJNEJ

Nazwa jednostki: Osoba fizyczna. Dane osobowe podlegają ochronie -art.20 ust.1 pkt.1 ustawy POŚ oraz ustawy o ochronie danych osobowych.

Adres: , 00-000

NIP :

Regon:

TEL. :

OKRES: -

DANE JEDNOSTKI ORGANIZACYJNEJ

Nazwa jednostki: Mała Gastronomia - Kręgielnia Smolin Krzysztof

Adres: 22 - Lipca, 46-243 Bogacica

NIP :

Regon:

TEL. : (077) 604 202591

OKRES: 2012-07-24 - 2012-09-20

Formularz N - karta informacyjna dla dokumentów od listopada 2010r

	Wszystkie dokumenty od listopada 2010r	
1	Numer karty / rok	194/2012
2	Rodzaj dokumentu	Wniosek o wydanie decyzji
3	Temat dokumentu	Ochrona wód
4	Nazwa dokumentu	o pozwolenie wodnoprawne na szczególne korzystanie z wód i wykonanie urządzenia wodnego
5	Zakres przedmiotowy (opis)	pobór wód zgromadzonych w stawie ziemnym do nawadniania i wykonanie urządzenia
6	Obszar, którego dokument dotyczy	1604025 - Kluczbork - obszar wiejski
7	Znak sprawy	ROŚ.6341.25.2012
8	Dokument wytworzył	Magdalena Godzwon
9	Data dokumentu	2012-07-24
10	Dokument zatwierdził	
11	Data zatwierdzenia dokumentu	
12	Miejsce przechowywania (nazwa instytucji, nazwa komórki organizacyjnej, numer pokoju, numer telefonu kontaktowego)	Starostwo Powiatowe w Kluczborku ul. Katowicka 1, 46-200 Kluczbork - Wydział Rolnictwa, Ochrony Środowiska i Leśnictwa, pokój nr 307 i 308, nr tel. (077) 418 52 18 wew. 170-171.
13	Adres elektroniczny zawierający odnośnik do dokumentu	
14	Informacja, czy dokument jest ostateczny	Nie
15	Numery kart innych dokumentów w sprawie	195/2012 , 197/2012 , 196/2012
16	Data zamieszczenia danych o dokumencie w wykazie	2012-12-31
17	Zastrzeżenia dotyczące nieudostępniania informacji	
18	Uwagi	1) na wykonanie urządzeń wodnych: a) zbiornika nr 1 - ziemnego o powierzchni F = 1028 m ² lustra wody i 2,5 m głębokości wykopu, nachyleniu skarp n = 1:1,5 z możliwością magazynowania wody w ilości

1560 m³,
b) zbiornika nr 2 - ziemnego, uszczelnionego folią o grubości 1,5 mm o powierzchni $F = 1173$ m² lustro wody i 2,5 m głębokości wykopu, nachyleniu skarp $n = 1:1,5$ z możliwością magazynowania wody w ilości 3154 m³
2) na szczególne korzystanie z wód:
a) pobór wód powierzchniowych - ze zbiornika ziemnego nr 1 do szczelnego zbiornika ziemnego nr 2, w celu piętrzenia i magazynowania wody do nawodnień w ilości $q_{\max} = 10,0$ m³/h, $Q_{\text{śr}} \text{ dob} = 100,0$ m³/d i $Q_{\text{roczne}} = 2600,0$ m³/rok,
b) piętrzenie oraz retencjonowanie śródlądowych wód powierzchniowych - retencjonowanie wody w zbiorniku nr 1 w ilości 1560 m³, piętrzenie do rzędnej 177,48 m n.p.m. i retencjonowanie wody w zbiorniku nr 2 w ilości 3154 m³.

Formularz N - karta informacyjna dla dokumentów od listopada 2010r

	Wszystkie dokumenty od listopada 2010r	
1	Numer karty / rok	196/2012
2	Rodzaj dokumentu	Decyzja
3	Temat dokumentu	Ochrona wód
4	Nazwa dokumentu	o pozwolenie wodnoprawne na szczególne korzystanie z wód i wykonanie urządzenia wodnego
5	Zakres przedmiotowy (opis)	pobór wód zgromadzonych w stawie ziemnym do nawadniania i wykonanie urządzenia
6	Obszar, którego dokument dotyczy	1604025 - Kluczbork - obszar wiejski
7	Znak sprawy	ROŚ.6341.25.2012
8	Dokument wytworzył	Magdalena Godzwon
9	Data dokumentu	2012-09-20
10	Dokument zatwierdził	
11	Data zatwierdzenia dokumentu	
12	Miejsce przechowywania (nazwa instytucji, nazwa komórki organizacyjnej, numer pokoju, numer telefonu kontaktowego)	Starostwo Powiatowe w Kluczborku ul. Katowicka 1, 46-200 Kluczbork - Wydział Rolnictwa, Ochrony Środowiska i Leśnictwa, pokój nr 307 i 308, nr tel. (077) 418 52 18 wew. 170-171.
13	Adres elektroniczny zawierający odnośnik do dokumentu	
14	Informacja, czy dokument jest ostateczny	Tak
15	Numery kart innych dokumentów w sprawie	195/2012 , 197/2012 , 194/2012
16	Data zamieszczenia danych o dokumencie w wykazie	2012-12-31
17	Zastrzeżenia dotyczące nieudostępniania informacji	
18	Uwagi	<p>Udzielono, pozwolenia wodnoprawnego na:</p> <p>1) na wykonanie urządzenia wodnego - zbiornika ziemnego zlokalizowanego na działce nr 1098 a.m. 1, obręb Krasków, gm. Kluczbork o parametrach: powierzchnia lustra wody: 1028 m²; średnia głębokość zbiornika: 2,50 m (przewidywane wypełnienie do głębokości 1,64 m); rzędna dna stawu: 223,70 m n.p.m.; nachylenie skarp: 1:1,5 ; pojemność: 1560 m³ współrzędne geograficzne osi stawu: N 50058'14,7" i E 18010'41,5"</p> <p>2) szczególne korzystanie z wód w zakresie: poboru wód zgromadzonych w zbiorniku ziemnym za pomocą pompy spalinowej do drugiego zbiornika uszczelnionego folią - nie stanowiącego urządzenia wodnego celem</p>

późniejszego wykorzystania zgromadzonej wody do prowadzenia, w miarę potrzeb, nawodnień własnych upraw w ilości: Q_{\max} godz. = 10 m³/godz.; $Q_{\text{średni}}$ dob. = 4,2 m³/d; Q_{\max} rocz. = 2600 m³/rok

DANE JEDNOSTKI ORGANIZACYJNEJ

Nazwa jednostki: Zakład Remontowo-Budowlany Piotr Trojan

Adres: Szkolna 2, 46-053 Dębska Kuźnia

NIP : 754-102-26-43

Regon:

TEL. : 077 4219257

OKRES: -

DANE JEDNOSTKI ORGANIZACYJNEJ

Nazwa jednostki: Spółdzielnia Mieszkaniowa VITA w Rożnowie

Adres: , 46-262 Skałagi

NIP :

Regon:

TEL. :

OKRES: 2012-06-18 - 2012-08-10

Formularz N - karta informacyjna dla dokumentów od listopada 2010r

	Wszystkie dokumenty od listopada 2010r	
1	Numer karty / rok	121/2012
2	Rodzaj dokumentu	Wniosek o wydanie decyzji
3	Temat dokumentu	Ochrona wód
4	Nazwa dokumentu	o pozwolenie wodnoprawne na szczególne korzystanie z wód
5	Zakres przedmiotowy (opis)	odprowadzanie ścieków bytowych z budynków mieszkalnych i biurowych spółdzielni Vita do rowu
6	Obszar, którego dokument dotyczy	1604045 - Wołczyn - obszar wiejski
7	Znak sprawy	ROŚ.6341.19.2012
8	Dokument wytworzył	Magdalena Godzwon
9	Data dokumentu	2012-06-18
10	Dokument zatwierdził	
11	Data zatwierdzenia dokumentu	
12	Miejsce przechowywania (nazwa instytucji, nazwa komórki organizacyjnej, numer pokoju, numer telefonu kontaktowego)	Starostwo Powiatowe w Kluczborku ul. Katowicka 1, 46-200 Kluczbork - Wydział Rolnictwa, Ochrony Środowiska i Leśnictwa, pokój nr 307 i 308, nr tel. (077) 418 52 18 wew. 170-171.
13	Adres elektroniczny zawierający odnośnik do dokumentu	
14	Informacja, czy dokument jest ostateczny	Nie
15	Numery kart innych dokumentów w sprawie	122/2012
16	Data zamieszczenia danych o dokumencie w wykazie	2012-11-05
17	Zastrzeżenia dotyczące nieudostępniania informacji	
18	Uwagi	wydanie pozwolenia wodnoprawnego na szczególne korzystanie z wód - odprowadzanie ścieków bytowych z budynków Spółdzielni Mieszkaniowej "Vita" w Rożnowie wylotem kolektora śr 200 mm do rowu zrzutowego na

działce 43/34 a.m. 5 obręb Rożnów w ilości:
 $Q_{max/h} = 10,0 \text{ m}^3/h$; $Q_{sr/d} = 60,0 \text{ m}^3/d$;
 $Q_{max/d} = 73,0 \text{ m}^3/d$; $Q_{max/rok} = 21900$
 m^3/rok

Lokalizacja wylotu: E 180 09'01,29"; N
51003'14,90"

za pomocą mechaniczno-biologicznej
oczyszczalni ścieków bytowo-gospodarczych
typu "Miniblok M-9", złożonej z dwóch
zbiorników M-9 i zlokalizowanej na działce
43/29 a.m. 5 obręb Rożnów. Oczyszczone
ścieki bytowe, wprowadzane do wód lub do
ziemi powinny osiągnąć wymagany minimalny
procent redukcji wartości wskaźników
zanieczyszczeń: BZT5 - 70 %; ChZTCr - 75 %;
Zawiesiny ogólne - 90 %;;

Formularz N - karta informacyjna dla dokumentów od listopada 2010r

	Wszystkie dokumenty od listopada 2010r	
1	Numer karty / rok	122/2012
2	Rodzaj dokumentu	Decyzja
3	Temat dokumentu	Ochrona wód
4	Nazwa dokumentu	Pozwolenie wodnoprawne na szczególne korzystanie z wód
5	Zakres przedmiotowy (opis)	odprowadzanie ścieków bytowych z budynków mieszkalnych i biurowych spółdzielni Vita do rowu
6	Obszar, którego dokument dotyczy	1604045 - Wołczyn - obszar wiejski
7	Znak sprawy	ROŚ.6341.19.2012
8	Dokument wytworzył	Magdalena Godzwon
9	Data dokumentu	2012-08-10
10	Dokument zatwierdził	
11	Data zatwierdzenia dokumentu	
12	Miejsce przechowywania (nazwa instytucji, nazwa komórki organizacyjnej, numer pokoju, numer telefonu kontaktowego)	Starostwo Powiatowe w Kluczborku ul. Katowicka 1, 46-200 Kluczbork - Wydział Rolnictwa, Ochrony Środowiska i Leśnictwa, pokój nr 307 i 308, nr tel. (077) 418 52 18 wew. 170-171.
13	Adres elektroniczny zawierający odnośnik do dokumentu	
14	Informacja, czy dokument jest ostateczny	Nie
15	Numery kart innych dokumentów w sprawie	121/2012
16	Data zamieszczenia danych o dokumencie w wykazie	2012-11-05
17	Zastrzeżenia dotyczące nieudostępniania informacji	
18	Uwagi	Udzielono pozwolenia wodnoprawnego na szczególne korzystanie z wód w zakresie odprowadzania ścieków bytowych z osiedla mieszkaniowego zarządzanego przez Spółdzielnię Mieszkaniową "Vita" wylotem kolektora śr. 200 mm do rowu zrzutowego na działce 43/34 a.m. 5 obręb Rożnów w ilości: $Q_{max/h} = 10,0 \text{ m}^3/h$; $Q_{sr/d} = 60,0 \text{ m}^3/d$; $Q_{max/d} = 73,0 \text{ m}^3/d$; $Q_{max/rok} = 21900 \text{ m}^3/rok$; Lokalizacja wylotu-współrzędne geograficzne: E 180 09'01,29"; N 51 003'14,90" za pomocą mechaniczno-biologicznej podwójnej oczyszczalni ścieków bytowo-gospodarczych typu "Miniblok M-9", złożonej z dwóch zbiorników M-9 i zlokalizowanej na działce 43/29 a.m. 5 obręb Rożnów. Oczyszczone ścieki bytowe, wprowadzane do

wód lub do ziemi powinny osiągnąć wymagany minimalny procent redukcji wartości wskaźników zanieczyszczeń: BZT5 - 70 %; ChZTCr - 75 %; Zawiesiny ogólne - 90 %.

DANE JEDNOSTKI ORGANIZACYJNEJ

Nazwa jednostki: Serwis Kędzierzyn-Koźle Sp. z o.o.

Adres: Portowa 9, 47-205 Kędzierzyn-Koźle

NIP : 749-18-27-094

Regon:

TEL. : (077) 48 266 37

OKRES: -

DANE JEDNOSTKI ORGANIZACYJNEJ

Nazwa jednostki: Osoba fizyczna
Adres: Witosa 11, 46-200 Kluczbork
NIP :
Regon:
TEL. :

OKRES: 2018-03-27 - 2018-05-14

Formularz N - karta informacyjna dla dokumentów od listopada 2010r

	Wszystkie dokumenty od listopada 2010r	
1	Numer karty / rok	23/2018
2	Rodzaj dokumentu	Wniosek o wydanie decyzji
3	Temat dokumentu	Ochrona zwierząt oraz roślin
4	Nazwa dokumentu	o zezwolenie na usunięcie drzewa w Kluczborku
5	Zakres przedmiotowy (opis)	modrzew europejski w Kluczborku ul. Witosa
6	Obszar, którego dokument dotyczy	1604024 - Kluczbork - miasto
7	Znak sprawy	ROŚ.613.29.2018
8	Dokument wytworzył	Magdalena Godzwon
9	Data dokumentu	2018-03-27
10	Dokument zatwierdził	
11	Data zatwierdzenia dokumentu	2018-03-27
12	Miejsce przechowywania (nazwa instytucji, nazwa komórki organizacyjnej, numer pokoju, numer telefonu kontaktowego)	Starostwo powiatowe w Kluczborku, ul. Katowicka 1, 46-200 Kluczbork, pok. 307-308, tel. 774110171
13	Adres elektroniczny zawierający odnośnik do dokumentu	
14	Informacja, czy dokument jest ostateczny	Nie
15	Numery kart innych dokumentów w sprawie	24/2018
16	Data zamieszczenia danych o dokumencie w wykazie	2018-05-28
17	Zastrzeżenia dotyczące nieudostępniania informacji	
18	Uwagi	zagrożenie mienia

Formularz N - karta informacyjna dla dokumentów od listopada 2010r

	Wszystkie dokumenty od listopada 2010r	
1	Numer karty / rok	24/2018
2	Rodzaj dokumentu	Decyzja
3	Temat dokumentu	Ochrona zwierząt oraz roślin
4	Nazwa dokumentu	zezwolenie na usunięcie drzewa w Kluczborku, przy ul. Witosa
5	Zakres przedmiotowy (opis)	usunięcie modrzewia europejskiego pod warunkiem wykonania nasadzeń
6	Obszar, którego dokument dotyczy	1604024 - Kluczbork - miasto
7	Znak sprawy	ROŚ.613.29.2018
8	Dokument wytworzył	Magdalena Godzwon
9	Data dokumentu	2018-05-14
10	Dokument zatwierdził	Mieczysław Czaplński
11	Data zatwierdzenia dokumentu	2018-05-14
12	Miejsce przechowywania (nazwa instytucji, nazwa komórki organizacyjnej, numer pokoju, numer telefonu kontaktowego)	Starostwo powiatowe w Kluczborku, ul. Katowicka 1, 46-200 Kluczbork, pok. 307-308, tel. 774110171
13	Adres elektroniczny zawierający odnośnik do dokumentu	
14	Informacja, czy dokument jest ostateczny	Nie
15	Numery kart innych dokumentów w sprawie	23/2018
16	Data zamieszczenia danych o dokumencie w wykazie	2018-05-28
17	Zastrzeżenia dotyczące nieudostępniania informacji	
18	Uwagi	wykonanie nasadzeń do 31.05.2019r. po usunięciu drzewa na dzierżawionej części działki gminnej

DANE JEDNOSTKI ORGANIZACYJNEJ

Nazwa jednostki: Stowarzyszenie Na Rzecz Rozwoju Wsi Krasków

Adres: , 46-200 Kluczbork

NIP :

Regon:

TEL. :

OKRES: -

DANE JEDNOSTKI ORGANIZACYJNEJ

Nazwa jednostki: Okręg Polskiego Związku Wędkarskiego w Opolu

Adres: Malczewskiego 1, 45-031 Opole

NIP :

Regon:

TEL. : (077) 454 55 54

OKRES: 2013-01-22 - 2013-04-12

Formularz N - karta informacyjna dla dokumentów od listopada 2010r

	Wszystkie dokumenty od listopada 2010r	
1	Numer karty / rok	41/2013
2	Rodzaj dokumentu	Wniosek o wydanie decyzji
3	Temat dokumentu	Ochrona wód
4	Nazwa dokumentu	o pozwolenie wodnoprawne dla stawu Kościuszki w Kluczborku
5	Zakres przedmiotowy (opis)	na szczególne korzystanie - pobór, odprowadzanie, piętrzenie wód Starej Stobrawy
6	Obszar, którego dokument dotyczy	1604024 - Kluczbork - miasto
7	Znak sprawy	ROŚ.6341.5.2013
8	Dokument wytworzył	Magdalena Godzwon
9	Data dokumentu	2013-01-22
10	Dokument zatwierdził	
11	Data zatwierdzenia dokumentu	
12	Miejsce przechowywania (nazwa instytucji, nazwa komórki organizacyjnej, numer pokoju, numer telefonu kontaktowego)	Starostwo Powiatowe w Kluczborku - Wydział Rolnictwa, Ochrony Środowiska i Leśnictwa, pokój nr 307 i 308, nr telef. (077) 418 52 18 wew. 170-171
13	Adres elektroniczny zawierający odnośnik do dokumentu	
14	Informacja, czy dokument jest ostateczny	Nie
15	Numery kart innych dokumentów w sprawie	163/2013 , 128/2013 , 42/2013
16	Data zamieszczenia danych o dokumencie w wykazie	2013-05-28
17	Zastrzeżenia dotyczące nieudostępniania informacji	
18	Uwagi	1)piętrzenia wód Starej Stobrawy w km 3+035 istniejącym jazem betonowym na ul. Krzywej o parametrach: próg betonowy - 1,60 m; zamknięcie zasuwowe - 2,5 m; współrzędne geograficzne urządzenia N: 50058'18,96"; E: 18013'0,21", do rzędnej 181,67 m npm (w warunkach normalnych), w okresie: od 15

marca do 15 listopada każdego roku, celem wypełnienia do rzędnej 180,20 m n.p.m. stawu przy ul. Kościuszki na działce 246/4 k.m. 6, obręb Kluczbork o powierzchni lustra wody - 0,65 ha i średniej głębokości 0,8 m, mogącej ująć 5,8 tyś m³ wody;

2) poboru wody powierzchniowej Starej Stobrawy w km 3+046 rurociągiem PVC o parametrach: średnica - 200 mm; długość - 220 m; rzędna wlotu - 181,08 m n.p.m.; rzędna wylotu - 179,75 m n.p.m.; współrzędne geograficzne wylotu rurociągu: N:50058'16,57"; E: 18012'49,64"

w ilościach i okresach:

a) 15.03 - 31.03 przez 4 dni każdego roku - na napełnienie stawu: Q = 17 l/s; Q_{max} h = 62 m³/h; Q_{śr} dob. = 1469 m³/dobę,

b) 01.04 - 31.10 każdego roku - na uzupełnienie zalewu: Q = 1,1 l/s; Q_{max} h = 4,0 m³/h; Q_{śr} dob. = 95 m³/dobę;

sumarycznie: Q_{max} rok = 26 130 m³/rok

3) odprowadzania wody ze stawu do cieku Stara Stobrawa (Młynówka) w km 2+622 mniczem piętrząco-zrzutowym o parametrach: średnica - 400 mm; długość - 10 m; rzędna wlotu - 179,02 m n.p.m.; rzędna wylotu - 178,83 m n.p.m.; współrzędne geograficzne mnicza N: 50058'13,56"; E: 18012'42,06",

w ilościach i okresach:

a) 01.04 - 31.10 każdego roku: Q = 0,8 l/s; Q_{max} h = 3,0 m³/h; Q_{śr} dob. = 69 m³/dobę,

b) 01.11 - 15.11 przez 4 dni każdego roku - opróżnienie stawu: Q = 17 l/s; Q_{max} h = 62 m³/h; Q_{śr} dob. = 1469 m³/dobę,

sumarycznie: Q_{max} rok = 20 580 m³/rok

Formularz N - karta informacyjna dla dokumentów od listopada 2010r

	Wszystkie dokumenty od listopada 2010r	
1	Numer karty / rok	42/2013
2	Rodzaj dokumentu	Decyzja
3	Temat dokumentu	Ochrona wód
4	Nazwa dokumentu	o pozwolenie wodnoprawne dla stawu Kościuszki w Kluczborku
5	Zakres przedmiotowy (opis)	na szczególne korzystanie - pobór, odprowadzanie, piętrzenie wód Starej Stobrawy
6	Obszar, którego dokument dotyczy	1604024 - Kluczbork - miasto
7	Znak sprawy	ROŚ.6341.5.2013
8	Dokument wytworzył	Magdalena Godzwon
9	Data dokumentu	2013-04-12
10	Dokument zatwierdził	
11	Data zatwierdzenia dokumentu	
12	Miejsce przechowywania (nazwa instytucji, nazwa komórki organizacyjnej, numer pokoju, numer telefonu kontaktowego)	Starostwo Powiatowe w Kluczborku - Wydział Rolnictwa, Ochrony Środowiska i Leśnictwa, pokój nr 307 i 308, nr telef. (077) 418 52 18 wew. 170-171
13	Adres elektroniczny zawierający odnośnik do dokumentu	
14	Informacja, czy dokument jest ostateczny	Nie
15	Numery kart innych dokumentów w sprawie	163/2013 , 128/2013 , 41/2013
16	Data zamieszczenia danych o dokumencie w wykazie	2013-05-28
17	Zastrzeżenia dotyczące nieudostępniania informacji	
18	Uwagi	1) piętrzenia wód Starej Stobrawy w km 3+035 istniejącym jazem betonowym na ul. Krzywej o parametrach: próg betonowy - 1,60 m; zamknięcie zasuwowe - 2,5 m; współrzędne geograficzne urządzenia N: 50058'18,96"; E: 18013'0,21", do rzędnej 181,67 m npm (w warunkach normalnych), w okresie: od 15 marca do 15 listopada każdego roku, celem wypełnienia do rzędnej 180,20 m npm stawu przy ul. Kościuszki na działce 246/4 k.m. 6, obręb Kluczbork o powierzchni lustra wody - 0,65 ha i średniej głębokości 0,8 m, m ³ g ³ y ³ ują ³ y ³ 5,8 ty ³ m ³ wody; 2) poboru wody powierzchniowej Starej Stobrawy w km 3+046 rurociągiem PVC o parametrach: średnica - 200 mm; długość - 220 m; rzędna wlotu - 181,08 m npm; rzędna wylotu - 179.75m npm.; współrzędne geograficzne wylotu rurociągu: N:50058'16,57"; E:

18012'49,64"

w ilościach i okresach:

a) 15.03 - 31.03 przez 4 dni każdego roku - na napełnienie stawu: $Q = 17 \text{ l/s}$; $Q_{\max} h = 62 \text{ m}^3/\text{h}$; $Q_{\text{śr}} \text{ dob.} = 1469 \text{ m}^3/\text{dobę}$,

b) 01.04 - 31.10 każdego roku - na uzupełnienie zalewu: $Q = 1,1 \text{ l/s}$; $Q_{\max} h = 4,0 \text{ m}^3/\text{h}$; $Q_{\text{śr}} \text{ dob.} = 95 \text{ m}^3/\text{dobę}$;

sumarycznie: $Q_{\max} \text{ rok} = 26\,130 \text{ m}^3/\text{rok}$

3) odprowadzania wody ze stawu do cieku Stara Stobrawa (Młynówka) w km 2+622 mniczem piętrząco-zrzutowym o parametrach: średnica - 400 mm; długość - 10 m; rzędna wlotu - 179,02 m n.p.m; rzędna wylotu - 178,83 m n.p.m;

współrzędne geograficzne mnicza N:

50058'13,56"; E: 18012'42,06",

w ilościach i okresach:

a) 01.04 - 31.10 każdego roku: $Q = 0,8 \text{ l/s}$; $Q_{\max} h = 3,0 \text{ m}^3/\text{h}$; $Q_{\text{śr}} \text{ dob.} = 69 \text{ m}^3/\text{dobę}$,

b) 01.11 - 15.11 przez 4 dni każdego roku - opróżnienie stawu: $Q = 17 \text{ l/s}$; $Q_{\max} h = 62 \text{ m}^3/\text{h}$; $Q_{\text{śr}} \text{ dob.} = 1469 \text{ m}^3/\text{dobę}$,

sumarycznie: $Q_{\max} \text{ rok} = 20\,580 \text{ m}^3/\text{rok}$

DANE JEDNOSTKI ORGANIZACYJNEJ

Nazwa jednostki: Osoba fizyczna. Dane osobowe podlegają ochronie - art. 20 ust.1 pkt.1 ustawy POŚ oraz ustawy o ochronie danych osobowych

Adres: , 00-000

NIP :

Regon:

TEL. :

OKRES: -

DANE JEDNOSTKI ORGANIZACYJNEJ

Nazwa jednostki: Osoba fizyczna. Dane osobowe podlegają ochronie -art.20 ust.1 pkt.1 ustawy POŚ oraz ustawy o ochronie danych osobowych.

Adres: ,

NIP :

Regon:

TEL. :

OKRES: -

DANE JEDNOSTKI ORGANIZACYJNEJ

**Nazwa jednostki: Gabinet Ginekologiczno-Położniczo-Cytologiczny Jerzy Tomanek, Gabinet
Pediatriczny Lidia Tomanek**

Adres: M.C. Skłodowskiej 6, 46-200 Kluczbork

NIP :

Regon:

TEL. : (077) 418 16 75

OKRES: -

DANE JEDNOSTKI ORGANIZACYJNEJ

Nazwa jednostki: Osoba fizyczna. Dane osobowe podlegają ochronie - art.20 ust.1 pkt.1 ustawy POŚ oraz ustawy o ochronie danych osobowych.

Adres: ,

NIP :

Regon:

TEL. :

OKRES: -

DANE JEDNOSTKI ORGANIZACYJNEJ

Nazwa jednostki: Zakład Zaopatrzenia Ogrodniczego i Usług HORTUS Spółka z o.o.

Adres: Wolności 8, 46-020 Czarnowąsy

NIP : 754-033-52-97

Regon:

TEL. :

OKRES: -

DANE JEDNOSTKI ORGANIZACYJNEJ

Nazwa jednostki: Plus Discount Sp. z o.o.

Adres: Al. 3 Maja 9, 30-062 Kraków

NIP :

Regon:

TEL. : (+48-12) 632 42

OKRES: -

DANE JEDNOSTKI ORGANIZACYJNEJ

Nazwa jednostki: P.P.U.H. Piekarnia J.Gędek & J. Gędek

Adres: Polanowicka 11, 46-220 Byczyna

NIP :

Regon:

TEL. :

OKRES: -

DANE JEDNOSTKI ORGANIZACYJNEJ

Nazwa jednostki: Osoba fizyczna. Dane osobowe podlegają ochronie - art. 20 ust.1 pkt.1 ustawy POŚ oraz ustawy o ochronie danych osobowych.

Adres: ,

NIP :

Regon:

TEL. :

OKRES: -

DANE JEDNOSTKI ORGANIZACYJNEJ

Nazwa jednostki: Przedsiębiorstwo Higieny Komunalnej Sp. z o.o. TRANS-FORMERS Wrocław

Adres: ,

NIP :

Regon:

TEL. :

OKRES: -

DANE JEDNOSTKI ORGANIZACYJNEJ

Nazwa jednostki: Osoba fizyczna. Dane osobowe podlegają ochronie -art.20 ust.1 pkt.1 ustawy POŚ oraz ustawy o ochronie danych osobowych.

Adres: , 00-000

NIP :

Regon:

TEL. :

OKRES: -

DANE JEDNOSTKI ORGANIZACYJNEJ

Nazwa jednostki: Przedszkole Publiczne w Wierzbicy Górnej.

Adres: , 46-255 Wierzbica Górna

NIP : 751-15-68-478

Regon:

TEL. :

OKRES: -

DANE JEDNOSTKI ORGANIZACYJNEJ

Nazwa jednostki: Wojewódzki Zarząd Melioracji i Urządzeń Wodnych w Opolu Oddział w Kluczborku

Adres: Gdacjusza 4, 46-200 Kluczbork

NIP : 754-10-36-970

Regon:

TEL. : (077) 418 11 94

OKRES: -

DANE JEDNOSTKI ORGANIZACYJNEJ

Nazwa jednostki: Przedsiębiorstwo Rolne KŁOS Sp. z o.o. w Krzywiczynach

Adres: , 46-264 Krzywiczyny

NIP :

Regon:

TEL. : (077) 414 14 25

OKRES: -

DANE JEDNOSTKI ORGANIZACYJNEJ

Nazwa jednostki: Hoger Spółka z Ograniczoną Odpowiedzialnością

Adres: Oleska 20, 42-700 Lubliniec

NIP : 575-17-22-050

Regon:

TEL. : 034/353 07 41

OKRES: -

DANE JEDNOSTKI ORGANIZACYJNEJ

**Nazwa jednostki: Polska Telefonía Komórkowa Centertel Sp. z o.o. w Warszawie-bezobsługowa
stacja bazowa telefonii komórkowej dz.nr.1/7**

Adres: Skierniewicka 10a, 01-230 Warszawa

NIP :

Regon:

TEL. :

OKRES: -

DANE JEDNOSTKI ORGANIZACYJNEJ

Nazwa jednostki: Przedsiębiorstwo Budownictwa Lądowego MJ Sp. z o.o. Reguły

Adres: Graniczna 6, 05-816 Michałowice

NIP : 534-221-60-07

Regon:

TEL. : (22)724 32 39

OKRES: -

DANE JEDNOSTKI ORGANIZACYJNEJ

Nazwa jednostki: Polska Telefonia Komórkowa CENTERTEL Sp. z o.o.

Adres: Skierniewicka 10a, 01-230 Warszawa

NIP :

Regon:

TEL. :

OKRES: 2011-06-06 - 2011-06-29

Formularz N - karta informacyjna dla dokumentów od listopada 2010r

	Wszystkie dokumenty od listopada 2010r	
1	Numer karty / rok	121/2011
2	Rodzaj dokumentu	Zgłoszenie
3	Temat dokumentu	Ochrona przed polami elektromagnetycznymi
4	Nazwa dokumentu	Zgłoszenie instalacji wytwarzającej pola elektromagnetyczne
5	Zakres przedmiotowy (opis)	Zgłoszenie instalacji - stacji bazowej telefonii komórkowej sieci Centertel o sygnaturze 5008 Buczyna Opolska, przy ul. Kluczborskiej
6	Obszar, którego dokument dotyczy	1604013 - Buczyna
7	Znak sprawy	ROŚ.6221.12.2011
8	Dokument wytworzył	Emilia Uryga
9	Data dokumentu	2011-06-06
10	Dokument zatwierdził	
11	Data zatwierdzenia dokumentu	
12	Miejsce przechowywania (nazwa instytucji, nazwa komórki organizacyjnej, numer pokoju, numer telefonu kontaktowego)	Starostwo Powiatowe w Kluczborku, Wydział Rolnictwa, Ochrony Środowiska i Leśnictwa, ul. Katowicka 1, 46-200 Kluczbork, pok. 307-308, tel. 77 418 52 18 wew. 170-171.
13	Adres elektroniczny zawierający odnośnik do dokumentu	
14	Informacja, czy dokument jest ostateczny	Nie
15	Numery kart innych dokumentów w sprawie	
16	Data zamieszczenia danych o dokumencie w wykazie	2011-07-06
17	Zastrzeżenia dotyczące nieudostępniania informacji	
18	Uwagi	

Formularz N - karta informacyjna dla dokumentów od listopada 2010r

	Wszystkie dokumenty od listopada 2010r	
1	Numer karty / rok	122/2011
2	Rodzaj dokumentu	Zgłoszenie
3	Temat dokumentu	Ochrona przed polami elektromagnetycznymi
4	Nazwa dokumentu	Zgłoszenie instalacji wytwarzającej pola elektromagnetyczne dla stacji 8402 "Jasienie"
5	Zakres przedmiotowy (opis)	Zgłoszenie instalacji - stacji bazowej telefonii komórkowej sieci Centertel o sygnaturze 8402 "Jasienie" w Jasieniu, przy ul. Działka 12, gm. Lasowice Wielkie
6	Obszar, którego dokument dotyczy	1604032 - Lasowice Wielkie
7	Znak sprawy	ROŚ.6221.13.2011
8	Dokument wytworzył	Emilia Uryga
9	Data dokumentu	2011-06-06
10	Dokument zatwierdził	
11	Data zatwierdzenia dokumentu	
12	Miejsce przechowywania (nazwa instytucji, nazwa komórki organizacyjnej, numer pokoju, numer telefonu kontaktowego)	Starostwo Powiatowe w Kluczborku, Wydział Rolnictwa, Ochrony Środowiska i Leśnictwa, ul. Katowicka 1, 46-200 Kluczbork, pok. 307-308, tel. 77 418 52 18 wew. 170-171.
13	Adres elektroniczny zawierający odnośnik do dokumentu	
14	Informacja, czy dokument jest ostateczny	Nie
15	Numery kart innych dokumentów w sprawie	
16	Data zamieszczenia danych o dokumencie w wykazie	2011-07-12
17	Zastrzeżenia dotyczące nieudostępniania informacji	
18	Uwagi	

Formularz N - karta informacyjna dla dokumentów od listopada 2010r

	Wszystkie dokumenty od listopada 2010r	
1	Numer karty / rok	123/2011
2	Rodzaj dokumentu	Zgłoszenie
3	Temat dokumentu	Ochrona przed polami elektromagnetycznymi
4	Nazwa dokumentu	Zgłoszenie instalacji wytwarzającej pola elektromagnetyczne dla stacji 5009 "Trzebiszyn"
5	Zakres przedmiotowy (opis)	Zgłoszenie instalacji - stacji bazowej telefonii komórkowej sieci Centertel o sygnaturze 5009 "Trzebiszyn" w Trzebiszynie, ul. Opolska
6	Obszar, którego dokument dotyczy	1604032 - Lasowice Wielkie
7	Znak sprawy	ROŚ.6221.20.2011
8	Dokument wytworzył	Emilia Uryga
9	Data dokumentu	2011-06-24
10	Dokument zatwierdził	
11	Data zatwierdzenia dokumentu	
12	Miejsce przechowywania (nazwa instytucji, nazwa komórki organizacyjnej, numer pokoju, numer telefonu kontaktowego)	Starostwo Powiatowe w Kluczborku, Wydział Rolnictwa, Ochrony Środowiska i Leśnictwa, ul. Katowicka 1, 46-200 Kluczbork, pok. 307-308, tel. 77 418 52 18 wew. 170-171.
13	Adres elektroniczny zawierający odnośnik do dokumentu	
14	Informacja, czy dokument jest ostateczny	Nie
15	Numery kart innych dokumentów w sprawie	
16	Data zamieszczenia danych o dokumencie w wykazie	2011-07-06
17	Zastrzeżenia dotyczące nieudostępniania informacji	
18	Uwagi	

Formularz N - karta informacyjna dla dokumentów od listopada 2010r

	Wszystkie dokumenty od listopada 2010r	
1	Numer karty / rok	135/2011
2	Rodzaj dokumentu	Zgłoszenie
3	Temat dokumentu	Ochrona przed polami elektromagnetycznymi
4	Nazwa dokumentu	Zgłoszenie instalacji wytwarzającej pola elektromagnetyczne dla Stacji 8404 "Wędrynia"
5	Zakres przedmiotowy (opis)	Zgłoszenie instalacji - stacji bazowej telefonii komórkowej sieci Centertel o sygnaturze 8404 "Wędrynia", ul. Działka 5 gm. Lasowice Wielkie
6	Obszar, którego dokument dotyczy	1604043 - Wołczyn
7	Znak sprawy	ROŚ.6221.14.2011
8	Dokument wytworzył	Emilia Uryga
9	Data dokumentu	2011-06-09
10	Dokument zatwierdził	
11	Data zatwierdzenia dokumentu	
12	Miejsce przechowywania (nazwa instytucji, nazwa komórki organizacyjnej, numer pokoju, numer telefonu kontaktowego)	Starostwo Powiatowe w Kluczborku, Wydział Rolnictwa, Ochrony Środowiska i Leśnictwa, ul. Katowicka 1, 46-200 Kluczbork, pok. 307-308, tel. 77 418 52 18 wew. 170-171.
13	Adres elektroniczny zawierający odnośnik do dokumentu	
14	Informacja, czy dokument jest ostateczny	Nie
15	Numery kart innych dokumentów w sprawie	
16	Data zamieszczenia danych o dokumencie w wykazie	2011-08-10
17	Zastrzeżenia dotyczące nieudostępniania informacji	
18	Uwagi	

Formularz N - karta informacyjna dla dokumentów od listopada 2010r

	Wszystkie dokumenty od listopada 2010r	
1	Numer karty / rok	143/2011
2	Rodzaj dokumentu	Zgłoszenie
3	Temat dokumentu	Ochrona przed polami elektromagnetycznymi
4	Nazwa dokumentu	Zgłoszenie instalacji wytwarzającej pola elektromagnetyczne dla instalacji 5031 "KLUCZBORK PEC"
5	Zakres przedmiotowy (opis)	Zgłoszenie instalacji wytwarzającej pola elektromagnetyczne. Stacja bazowa telefonii komórkowej sieci Centertel o sygnaturze 5031 "KLUCZBORK PEC" w Kluczborku, ul. Kołłątaja 8
6	Obszar, którego dokument dotyczy	1604023 - Kluczbork
7	Znak sprawy	ROŚ.6221.15.2011
8	Dokument wytworzył	Emilia Uryga
9	Data dokumentu	2011-06-20
10	Dokument zatwierdził	
11	Data zatwierdzenia dokumentu	
12	Miejsce przechowywania (nazwa instytucji, nazwa komórki organizacyjnej, numer pokoju, numer telefonu kontaktowego)	Starostwo Powiatowe w Kluczborku, Wydział Rolnictwa, Ochrony Środowiska i Leśnictwa, ul. Katowicka 1, 46-200 Kluczbork, pok. 307-308, tel. 77 418 52 18 wew. 170-171.
13	Adres elektroniczny zawierający odnośnik do dokumentu	
14	Informacja, czy dokument jest ostateczny	Nie
15	Numery kart innych dokumentów w sprawie	
16	Data zamieszczenia danych o dokumencie w wykazie	2011-07-25
17	Zastrzeżenia dotyczące nieudostępniania informacji	
18	Uwagi	

Formularz N - karta informacyjna dla dokumentów od listopada 2010r

	Wszystkie dokumenty od listopada 2010r	
1	Numer karty / rok	144/2011
2	Rodzaj dokumentu	Zgłoszenie
3	Temat dokumentu	Ochrona przed polami elektromagnetycznymi
4	Nazwa dokumentu	Zgłoszenie instalacji wytwarzającej pola elektromagnetyczne dla stacji 5000 "KLUCZBORK"
5	Zakres przedmiotowy (opis)	Zgłoszenie instalacji wytwarzającej pola elektromagnetyczne. Stacja bazowa telefonii komórkowej sieci Centertel o sygnaturze 5000 "KLUCZBORK", w Kluczborku, ul. Mickiewicza 20.
6	Obszar, którego dokument dotyczy	1604024 - Kluczbork - miasto
7	Znak sprawy	ROŚ.6221.17.2011
8	Dokument wytworzył	Emilia Uryga
9	Data dokumentu	2011-06-21
10	Dokument zatwierdził	
11	Data zatwierdzenia dokumentu	
12	Miejsce przechowywania (nazwa instytucji, nazwa komórki organizacyjnej, numer pokoju, numer telefonu kontaktowego)	Starostwo Powiatowe w Kluczborku, Wydział Rolnictwa, Ochrony Środowiska i Leśnictwa, ul. Katowicka 1, 46-200 Kluczbork, pok. 307-308, tel. 77 418 52 18 wew. 170-171.
13	Adres elektroniczny zawierający odnośnik do dokumentu	
14	Informacja, czy dokument jest ostateczny	Nie
15	Numery kart innych dokumentów w sprawie	
16	Data zamieszczenia danych o dokumencie w wykazie	2011-08-10
17	Zastrzeżenia dotyczące nieudostępniania informacji	
18	Uwagi	

Formularz N - karta informacyjna dla dokumentów od listopada 2010r

	Wszystkie dokumenty od listopada 2010r	
1	Numer karty / rok	145/2011
2	Rodzaj dokumentu	Zgłoszenie
3	Temat dokumentu	Ochrona przed polami elektromagnetycznymi
4	Nazwa dokumentu	Zgłoszenie instalacji wytwarzającej pola elektromagnetyczne dla stacji 5041 "Bąków"
5	Zakres przedmiotowy (opis)	Zgłoszenie instalacji wytwarzającej pola elektromagnetyczne. Stacja bazowa telefonii komórkowej sieci Centertel o sygnaturze 5041 "Bąków", przy ul. Tartacznej 12
6	Obszar, którego dokument dotyczy	1604023 - Kluczbork
7	Znak sprawy	ROŚ.6221.18.2011
8	Dokument wytworzył	Emilia Uryga
9	Data dokumentu	2011-06-24
10	Dokument zatwierdził	
11	Data zatwierdzenia dokumentu	
12	Miejsce przechowywania (nazwa instytucji, nazwa komórki organizacyjnej, numer pokoju, numer telefonu kontaktowego)	Starostwo Powiatowe w Kluczborku, Wydział Rolnictwa, Ochrony Środowiska i Leśnictwa, ul. Katowicka 1, 46-200 Kluczbork, pok. 307-308, tel. 77 418 52 18 wew. 170-171.
13	Adres elektroniczny zawierający odnośnik do dokumentu	
14	Informacja, czy dokument jest ostateczny	Nie
15	Numery kart innych dokumentów w sprawie	
16	Data zamieszczenia danych o dokumencie w wykazie	2011-08-10
17	Zastrzeżenia dotyczące nieudostępniania informacji	
18	Uwagi	

Formularz N - karta informacyjna dla dokumentów od listopada 2010r

	Wszystkie dokumenty od listopada 2010r	
1	Numer karty / rok	146/2011
2	Rodzaj dokumentu	Zgłoszenie
3	Temat dokumentu	Ochrona przed polami elektromagnetycznymi
4	Nazwa dokumentu	Zgłoszenie instalacji wytwarzającej pola elektromagnetyczne dla stacji 5024 "Wołczyn"
5	Zakres przedmiotowy (opis)	Zgłoszenie instalacji wytwarzającej pola elektromagnetyczne. Stacja bazowa telefonii komórkowej sieci Centertel o sygnaturze 5024 "Wołczyn"
6	Obszar, którego dokument dotyczy	1604043 - Wołczyn
7	Znak sprawy	ROŚ.6221.16.2011
8	Dokument wytworzył	Emilia Uryga
9	Data dokumentu	2011-06-29
10	Dokument zatwierdził	
11	Data zatwierdzenia dokumentu	
12	Miejsce przechowywania (nazwa instytucji, nazwa komórki organizacyjnej, numer pokoju, numer telefonu kontaktowego)	Starostwo Powiatowe w Kluczborku, Wydział Rolnictwa, Ochrony Środowiska i Leśnictwa, ul. Katowicka 1, 46-200 Kluczbork, pok. 307-308, tel. 77 418 52 18 wew. 170-171.
13	Adres elektroniczny zawierający odnośnik do dokumentu	
14	Informacja, czy dokument jest ostateczny	Tak
15	Numery kart innych dokumentów w sprawie	
16	Data zamieszczenia danych o dokumencie w wykazie	2011-08-10
17	Zastrzeżenia dotyczące nieudostępniania informacji	
18	Uwagi	Dokument nieaktualny.

DANE JEDNOSTKI ORGANIZACYJNEJ

Nazwa jednostki: Osoba fizyczna. Dane osobowe podlegają ochronie - art. 20 ust.1 pkt.1 ustawy POŚ oraz ustawy o ochronie danych osobowych.

Adres: ,

NIP :

Regon:

TEL. :

OKRES: -

DANE JEDNOSTKI ORGANIZACYJNEJ

Nazwa jednostki: Wspólnota Mieszkaniowa ul. Norwida 7a - 7g

Adres: Norwida, 46-200 Kluczbork

NIP :

Regon:

TEL. : 60809472

OKRES: 2023-04-11 - 2023-07-04

Formularz N - karta informacyjna dla dokumentów od listopada 2010r

	Wszystkie dokumenty od listopada 2010r	
1	Numer karty / rok	35/2023
2	Rodzaj dokumentu	Wniosek o wydanie decyzji
3	Temat dokumentu	Ochrona zwierząt oraz roślin
4	Nazwa dokumentu	o wydanie zezwolenia na usunięcie drzew
5	Zakres przedmiotowy (opis)	7 drzew na osiedlu przy ul. Norwida
6	Obszar, którego dokument dotyczy	1604024 - Kluczbork - miasto
7	Znak sprawy	ROŚ.613.31.2023
8	Dokument wytworzył	Magdalena Godzwon
9	Data dokumentu	2023-04-11
10	Dokument zatwierdził	
11	Data zatwierdzenia dokumentu	
12	Miejsce przechowywania (nazwa instytucji, nazwa komórki organizacyjnej, numer pokoju, numer telefonu kontaktowego)	Starostwo powiatowe w Kluczborku, wydział ROŚ
13	Adres elektroniczny zawierający odnośnik do dokumentu	
14	Informacja, czy dokument jest ostateczny	Nie
15	Numery kart innych dokumentów w sprawie	77/2023 , 78/2023
16	Data zamieszczenia danych o dokumencie w wykazie	2023-04-19
17	Zastrzeżenia dotyczące nieudostępniania informacji	
18	Uwagi	3 szt. świerków, 2 szt. orzechów (w tym 1 dwupniowy), 2 szt. wierzb (w tym 1 dwupniowa.) do usunięcia z działki nr 214/2 w Kluczborku przy ul. Norwida 7a - 7g z uwagi na kolizję z mediami, elewacją budynku i uschnięcie.

Formularz N - karta informacyjna dla dokumentów od listopada 2010r

	Wszystkie dokumenty od listopada 2010r	
1	Numer karty / rok	77/2023
2	Rodzaj dokumentu	Decyzja
3	Temat dokumentu	Ochrona zwierząt oraz roślin
4	Nazwa dokumentu	decyzja 1 - zezwolenie na usunięcie 3 z 7 drzew
5	Zakres przedmiotowy (opis)	3 drzewa do usunięcia , 1 umorzenie
6	Obszar, którego dokument dotyczy	1604024 - Kluczbork - miasto
7	Znak sprawy	ROŚ.613.31.2023
8	Dokument wytworzył	Magdalena Godzwon
9	Data dokumentu	2023-06-15
10	Dokument zatwierdził	
11	Data zatwierdzenia dokumentu	
12	Miejsce przechowywania (nazwa instytucji, nazwa komórki organizacyjnej, numer pokoju, numer telefonu kontaktowego)	Starostwo powiatowe w Kluczborku
13	Adres elektroniczny zawierający odnośnik do dokumentu	
14	Informacja, czy dokument jest ostateczny	Nie
15	Numery kart innych dokumentów w sprawie	35/2023 , 78/2023
16	Data zamieszczenia danych o dokumencie w wykazie	2023-07-07
17	Zastrzeżenia dotyczące nieudostępniania informacji	
18	Uwagi	<p>3 szt. drzew z gatunków i o obwodach pni na wysokości 1,3 m: 2 szt. świerk pospolity - 49 cm, 57 cm, 1 szt. wierzba mandżurska - dwupniowa 122/125 cm, rosnących na działce 214/2 k.m. 5 w Kluczborku, przy ul. Norwida</p> <p>Ustalić termin usunięcia drzew do 28.02.2024 r.</p> <p>Nie naliczać opłaty za usunięcie drzew.</p> <p>Umorzyć postępowanie w odniesieniu do świerka pospolitego o obwodzie pnia na wysokości 1,3 m: 43 cm.</p>

Formularz N - karta informacyjna dla dokumentów od listopada 2010r

	Wszystkie dokumenty od listopada 2010r	
1	Numer karty / rok	78/2023
2	Rodzaj dokumentu	Decyzja
3	Temat dokumentu	Ochrona zwierząt oraz roślin
4	Nazwa dokumentu	zezwoleńie na usunięcie 3 z 7 drzew
5	Zakres przedmiotowy (opis)	usunięcie za opłatą z osiedla w Kluczborku przy ul. Norwida
6	Obszar, którego dokument dotyczy	1604024 - Kluczbork - miasto
7	Znak sprawy	ROŚ.613.31.2023
8	Dokument wytworzył	Magdalena Godzwon
9	Data dokumentu	2023-07-04
10	Dokument zatwierdził	
11	Data zatwierdzenia dokumentu	
12	Miejsce przechowywania (nazwa instytucji, nazwa komórki organizacyjnej, numer pokoju, numer telefonu kontaktowego)	Starostwo powiatowe w Kluczborku, wydział ROŚ
13	Adres elektroniczny zawierający odnośnik do dokumentu	
14	Informacja, czy dokument jest ostateczny	Nie
15	Numery kart innych dokumentów w sprawie	35/2023 , 77/2023
16	Data zamieszczenia danych o dokumencie w wykazie	2023-07-07
17	Zastrzeżenia dotyczące nieudostępniania informacji	
18	Uwagi	<p>usunięcie 3 drzew z gatunków i o obwodach pni na wysokości 1,3 m: - 2 szt. orzech szary - 56 cm, 2 pniowy: 50/42 cm, - 1 szt. wierzba biała (odmiana płacząca) - 114 cm, rosnących na działce 214/2 k.m. 5 w Kluczborku, przy ul. Norwida Ustalić termin usunięcia drzew do 30.04.2024 r.</p> <p>Naliczyć opłatę za usunięcie drzew w w wysokości:</p> <p>1) orzech szary (obwód pnia: 56 cm) - 56 cm x 25 zł/cm = 1 400 zł 2) orzech szary 2 pniowy (obwody pni: 50 i 42 cm) - (50 cm + 42/2 cm) x 25 zł/cm = 1 775 zł 3) wierzba biała (obwód pnia: 114 cm) - 114 cm x 15 zł/cm = 1 710 Razem : 4 885, 00 zł</p>

Zobowiązać Wspólnotę Mieszkaniową do dokonania nasadzeń zastępczych w liczbie 3 drzew z gatunku klon pospolity na działce nr 214/2 k.m. 5 w Kluczborku w miejscu niekolidującym z infrastrukturą osiedla o obwodach pni na wys. 100 cm: nie mniej niż 8 cm. Termin wykonania nasadzeń ustala się do 30.04.2025 r. O wykonaniu obowiązku należy powiadomić Starostę Kluczborskiego do 31.05.2025 r.

Odroczyć uiszczenie opłaty na okres 3 lat od upływu terminu na dokonanie nasadzeń zastępczych tj.: do 30.04.2028 r.

DANE JEDNOSTKI ORGANIZACYJNEJ

Nazwa jednostki: Niepubliczny Zakład Opieki Zdrowotnej MEDICUS

Adres: , 46-250 Wołczyn

NIP :

Regon:

TEL. : (077) 4188819

OKRES: -

DANE JEDNOSTKI ORGANIZACYJNEJ

Nazwa jednostki: Gabinet Fizjoterapii i Solarium AXIS Lesław Kaliciak

Adres: , 46-200 Kluczbork

NIP :

Regon:

TEL. : (077) 418 66 70

OKRES: -

DANE JEDNOSTKI ORGANIZACYJNEJ

Nazwa jednostki: WIWA Waclaw Wiśniewski

Adres: , 46-220 Buczyna

NIP :

Regon:

TEL. : (077) 14 45 44

OKRES: -

DANE JEDNOSTKI ORGANIZACYJNEJ

Nazwa jednostki: Osoba fizyczna. Dane osobowe podlegają ochronie -art.20 ust.1 pkt.1 ustawy POŚ oraz ustawy o ochronie danych osobowych.

Adres: , 00-000

NIP :

Regon:

TEL. :

OKRES: -

DANE JEDNOSTKI ORGANIZACYJNEJ

Nazwa jednostki: Przedsiębiorstwo Produkcyjno-Usługowe DOMED Sp. z o.o.

Adres: Tęczowa 32, 53-602 Wrocław

NIP : 897-001-09-54

Regon:

TEL. : (071) 341 17 37,

OKRES: -

DANE JEDNOSTKI ORGANIZACYJNEJ

Nazwa jednostki: PKP Przewozy Regionalne Spółka z o.o. Opolski Zakład Przewozów Regionalnych

Adres: Krakowska 48, 45-075 Opole

NIP :

Regon:

TEL. :

OKRES: -

DANE JEDNOSTKI ORGANIZACYJNEJ

Nazwa jednostki: Agencja Medialna reklama promocja marketing

Adres: Ligonía 14 a, 46-203 Kluczbork

NIP :

Regon:

TEL. : (077) 418 74 74

OKRES: -

DANE JEDNOSTKI ORGANIZACYJNEJ

Nazwa jednostki: Artykuły Motoryzacyjno Metalowe i Elektryczne Paweł Mazurek

Adres: Powstańców 2, 46-250 Wołczyn

NIP : 751-100-04-01

Regon:

TEL. : (077) 418 91 76

OKRES: -

DANE JEDNOSTKI ORGANIZACYJNEJ

Nazwa jednostki: Opolski Przemysł Drzewny OPDREW - Szumirad

Adres: ,

NIP : 754-21-17-593

Regon:

TEL. : (077) 453 84 31

OKRES: -

DANE JEDNOSTKI ORGANIZACYJNEJ

Nazwa jednostki: Wspólnota Mieszkaniowa

Adres: Norwida 16-20, 46-200 Kluczbork

NIP :

Regon:

TEL. : 608094720

OKRES: 2023-11-28 - 2024-02-16

Formularz N - karta informacyjna dla dokumentów od listopada 2010r

	Wszystkie dokumenty od listopada 2010r	
1	Numer karty / rok	167/2023
2	Rodzaj dokumentu	Wniosek o wydanie decyzji
3	Temat dokumentu	Ochrona zwierząt oraz roślin
4	Nazwa dokumentu	o wydanie zezwolenia na usunięcie drzew/krzewów
5	Zakres przedmiotowy (opis)	7 drzew w Kluczborku na osiedlu Norwida
6	Obszar, którego dokument dotyczy	1604024 - Kluczbork - miasto
7	Znak sprawy	ROŚ.613.83.2023
8	Dokument wytworzył	Magdalena Godzwon
9	Data dokumentu	2023-11-28
10	Dokument zatwierdził	
11	Data zatwierdzenia dokumentu	
12	Miejsce przechowywania (nazwa instytucji, nazwa komórki organizacyjnej, numer pokoju, numer telefonu kontaktowego)	Starostwo powiatowe w Kluczborku, wydział ROŚ
13	Adres elektroniczny zawierający odnośnik do dokumentu	
14	Informacja, czy dokument jest ostateczny	Nie
15	Numery kart innych dokumentów w sprawie	181/2023
16	Data zamieszczenia danych o dokumencie w wykazie	2023-12-11
17	Zastrzeżenia dotyczące nieudostępniania informacji	
18	Uwagi	3 świerki, 2 wierzby żywotnik i bez określono na mapce w terenie jako zamierające lub zagrażające ludziom , obiektom, urządzeniom transferowym

Formularz N - karta informacyjna dla dokumentów od listopada 2010r

	Wszystkie dokumenty od listopada 2010r	
1	Numer karty / rok	181/2023
2	Rodzaj dokumentu	Decyzja
3	Temat dokumentu	Ochrona zwierząt oraz roślin
4	Nazwa dokumentu	zezwolecie na usunięcie drzew z opłatą
5	Zakres przedmiotowy (opis)	4 z 7 drzew na osiedlu przy ul. Norwida w Kluczborku
6	Obszar, którego dokument dotyczy	1604024 - Kluczbork - miasto
7	Znak sprawy	ROŚ.613.83.2023
8	Dokument wytworzył	Magdalena Godzwon
9	Data dokumentu	2024-02-16
10	Dokument zatwierdził	
11	Data zatwierdzenia dokumentu	
12	Miejsce przechowywania (nazwa instytucji, nazwa komórki organizacyjnej, numer pokoju, numer telefonu kontaktowego)	Starostwo powiatowe w Kluczborku, wydział ROŚ
13	Adres elektroniczny zawierający odnośnik do dokumentu	
14	Informacja, czy dokument jest ostateczny	Nie
15	Numery kart innych dokumentów w sprawie	167/2023
16	Data zamieszczenia danych o dokumencie w wykazie	2024-03-01
17	Zastrzeżenia dotyczące nieudostępniania informacji	
18	Uwagi	<p>usunięcie 4 drzew z gatunków i o obwodach na wysokości 1,3 m</p> <p>1) świerk kaukaski: 54 cm,</p> <p>2) 2 szt. głóg jednoszyjkowy: 46 cm, 56 cm, rosnących na działce nr 64/9 k.m. 15 obręb Kluczbork, stanowiącej tereny mieszkaniowe.</p> <p>3) żywotnik olbrzymi (tuja): dwupniowy - 34 cm/58 cm, rosnących na działce nr 9/68 k.m. 15 obręb Kluczbork stanowiącej tereny mieszkaniowe.</p> <p>Ustalić termin usunięcia drzew do 31.12.2024 r.</p> <p>Naliczać opłatę za usunięcie 2 szt. głogów jednoszyjkowy o obwodach pni na wysokości 1,3 m: 56 cm i 46 cm opłata wyniesie : 56 cm x 170 zł/cm = 9 520 zł i 46 x 170 zł/cm = 7 820 zł</p> <p>Zobowiązać Wspólnotę Mieszkaniową ul. Norwida 16-20, 46-203 Kluczbork do dokonania</p>

nasadzeń zastępczych w liczbie nie mniej niż 2 szt. drzew za każdego usuwanego głoga, z gatunków liściastych - rodzimych o obwodach pni na wys. 100 cm: nie mniej niż 5 cm i opalikować je. Drzewka należy posadzić na działce 64/9 lub 9/68 k.m. 15 w Kluczborku. Termin wykonania nasadzeń ustala się do 30.11.2025 r. O wykonaniu obowiązku należy powiadomić Starostę Kluczborskiego w terminie 14 dni tj.: do 15.12.2025 r.

Odroczyć uiszczenie opłaty na okres 3 lat od upływu terminu na dokonanie nasadzeń zastępczych tj.: do 30.11.2028 r.

DANE JEDNOSTKI ORGANIZACYJNEJ

Nazwa jednostki: Opolski Przemysł Drzewny OPDREW - Bąków

Adres: ,

NIP :

Regon:

TEL. : (077) 53-84-31 d

OKRES: -

DANE JEDNOSTKI ORGANIZACYJNEJ

Nazwa jednostki: Osoba fizyczna. Dane osobowe podlegają ochronie na podstawie art.20 ust.1 pkt.1 ustawy POŚ oraz ustawy o ochr.danych osob.

Adres: ,

NIP :

Regon:

TEL. :

OKRES: -

DANE JEDNOSTKI ORGANIZACYJNEJ

Nazwa jednostki: Spółdzielnia Usług Rolniczych w Kluczborku z/s w Smardach Górnych

Adres: , 46-247 Smardy Dolne

NIP :

Regon:

TEL. :

OKRES: -

DANE JEDNOSTKI ORGANIZACYJNEJ

Nazwa jednostki: Miejski Zarząd Dróg w Opolu
Adres: Obrońców Stalingradu 66, 45-512 Opole
NIP :
Regon:
TEL. :

OKRES: 2012-09-10 - 2012-10-03

Formularz N - karta informacyjna dla dokumentów od listopada 2010r

	Wszystkie dokumenty od listopada 2010r	
1	Numer karty / rok	202/2012
2	Rodzaj dokumentu	Wniosek o wydanie decyzji
3	Temat dokumentu	Ochrona wód
4	Nazwa dokumentu	o pozwolenie wodnoprawne na szczególne korzystanie z wód i wykonanie urządzeń wodnych
5	Zakres przedmiotowy (opis)	wykonanie wylotu i odprowadzanie ścieków opadowych z Alei Przyjaźni
6	Obszar, którego dokument dotyczy	1661011 - M. Opole
7	Znak sprawy	ROŚ.6341.38.2012
8	Dokument wytworzył	Magdalena Godzwon
9	Data dokumentu	2012-09-10
10	Dokument zatwierdził	
11	Data zatwierdzenia dokumentu	
12	Miejsce przechowywania (nazwa instytucji, nazwa komórki organizacyjnej, numer pokoju, numer telefonu kontaktowego)	Starostwo Powiatowe w Kluczborku - Wydział Rolnictwa, Ochrony Środowiska i Leśnictwa, pokój nr 307 i 308, nr telef. (077) 418 52 18 wew. 170-171
13	Adres elektroniczny zawierający odnośnik do dokumentu	
14	Informacja, czy dokument jest ostateczny	Nie
15	Numery kart innych dokumentów w sprawie	203/2012
16	Data zamieszczenia danych o dokumencie w wykazie	2012-12-31
17	Zastrzeżenia dotyczące nieudostępniania informacji	
18	Uwagi	1) na wykonanie urządzenia wodnego - wylotu W-1 betonowego śr 300 kolektora kanalizacji deszczowej zabezpieczonego kratą końcową, umocowaną w ścianie prawostronnej skarpy istniejącego rowu gminnego nr XI w km 1+290, o parametrach: Średnica wylotu - 600 mm,

Projektowana rzędna dna wylotu - 159,35 m npm, Rzędna dna odbiornika w przekroju wylotu- 158,40 m npm ,
Współrzędne wylotu: N: 50038'50,04" ; E: 17056'35,96"

2) na szczególne korzystanie z wód w zakresie odprowadzania wód opadowych i roztopowych do ziemi - rowu gminnego nr XI w km 1+290 za pomocą projektowanego wylotu W-1 kanalizacji deszczowej wyposażonej w osadnik szlamowy ze zlewni obejmującej: 3,015 ha terenu utwardzonego (powierzchnie komunikacyjne drogi, place, chodniki), 0,18 ha powierzchni dachowych posesji przyległych do ulic w ilości: $Q_{\max} \text{ godz.} = 22,0 \text{ m}^3/\text{godz.}$; $Q_{\text{śr d}} = 4,8 \text{ m}^3/\text{d}$; $Q_{\text{roczny}} = 1\,768 \text{ m}^3/\text{rok}$

Wody opadowe i roztopowe ujęte w szczelne, otwarte lub zamknięte systemy kanalizacyjne wprowadzane do ziemi nie powinny zawierać substancji zanieczyszczających w ilościach przekraczających: 100 mg/l zawiesin ogólnych oraz 15 mg/l węglowodorów ropopochodnych

Formularz N - karta informacyjna dla dokumentów od listopada 2010r

	Wszystkie dokumenty od listopada 2010r	
1	Numer karty / rok	203/2012
2	Rodzaj dokumentu	Decyzja
3	Temat dokumentu	Ochrona wód
4	Nazwa dokumentu	Pozwolenie wodnoprawne na szczególne korzystanie z wód i wykonanie urządzeń wodnych
5	Zakres przedmiotowy (opis)	wykonanie wylotu i odprowadzanie ścieków opadowych z Alei Przyjaźni
6	Obszar, którego dokument dotyczy	1661011 - M. Opole
7	Znak sprawy	ROŚ.6341.38.2012
8	Dokument wytworzył	Magdalena Godzwon
9	Data dokumentu	2012-10-03
10	Dokument zatwierdził	
11	Data zatwierdzenia dokumentu	
12	Miejsce przechowywania (nazwa instytucji, nazwa komórki organizacyjnej, numer pokoju, numer telefonu kontaktowego)	Starostwo Powiatowe w Kluczborku - Wydział Rolnictwa, Ochrony Środowiska i Leśnictwa, pokój nr 307 i 308, nr telef. (077) 418 52 18 wew. 170-171
13	Adres elektroniczny zawierający odnośnik do dokumentu	
14	Informacja, czy dokument jest ostateczny	Tak
15	Numery kart innych dokumentów w sprawie	202/2012
16	Data zamieszczenia danych o dokumencie w wykazie	2012-12-31
17	Zastrzeżenia dotyczące nieudostępniania informacji	
18	Uwagi	<p>Udzielone Miejskiemu Zarządowi Dróg w Opolu, ul. Obrońców Stalingradu 66, 45-512 Opole pozwolenia wodnoprawnego na:</p> <p>1) na wykonanie urządzenia wodnego - wylotu W-1 betonowego ? 300 kolektora kanalizacji deszczowej zabezpieczonego kratą końcową, uchylną, zlokalizowanego na działce nr 13 a.m. 84 obręb Nowa Wieś Królewska, M.Opole, do rowu gminnego nr XI w km 1+290, o parametrach: Średnica wylotu - 300 mm; Projektowana rzędna dna wylotu - 159,35 m npm; Rzędna dna odbiornika w przekroju wylotu - 158,40 m npm ; Współrzędne wylotu: N: 50038'50,04" ; E: 17056'35,96"</p> <p>2) na szczególne korzystanie z wód w zakresie odprowadzania wód opadowych i roztopowych do ziemi - rowu gminnego nr XI w km 1+290 za</p>

pomocą projektowanego wylotu W-1 kanalizacji deszczowej ze zlewni obejmującej: 3015 m² terenu utwardzonego (powierzchnie komunikacyjne drogi, place, chodniki), 180 m² powierzchni dachowych posesji przyległych do ulic w ilości: Q_{max} godz. = 22,0 m³/godz.; Q_{śr} d = 4,8 m³/d; Q_{roczny} = 1 768 m³/rok

DANE JEDNOSTKI ORGANIZACYJNEJ

Nazwa jednostki: osoba fizyczna
Adres: Kuniów 40, 46-200 Kuniów
NIP :
Regon:
TEL. :

OKRES: 2013-09-10 - 2013-09-10

Formularz N - karta informacyjna dla dokumentów od listopada 2010r

	Wszystkie dokumenty od listopada 2010r	
1	Numer karty / rok	156/2013
2	Rodzaj dokumentu	Wniosek o wydanie decyzji
3	Temat dokumentu	Ochrona wód
4	Nazwa dokumentu	o pozwolenie wodnoprawne na szczególne korzystanie z wody w rowie
5	Zakres przedmiotowy (opis)	korzystanie z wód prowadzonych rowem R-I12 i R-I13 na potrzeby stawu przy ul. Nowodworskiej w Kluczborku na dz. nr 120 k. m. 16 obręb Kluczbork
6	Obszar, którego dokument dotyczy	1604024 - Kluczbork - miasto
7	Znak sprawy	ROŚ.6341.30.2013
8	Dokument wytworzył	Magdalena Godzwon
9	Data dokumentu	2013-09-10
10	Dokument zatwierdził	
11	Data zatwierdzenia dokumentu	
12	Miejsce przechowywania (nazwa instytucji, nazwa komórki organizacyjnej, numer pokoju, numer telefonu kontaktowego)	Starostwo Powiatowe w Kluczborku-Wydział Rolnictwa, Ochrony Środowiska i Leśnictwa, nr pokoju 307-308, nr tel. 077418 52 18 wew. 170-171.
13	Adres elektroniczny zawierający odnośnik do dokumentu	
14	Informacja, czy dokument jest ostateczny	Tak
15	Numery kart innych dokumentów w sprawie	154/2013 , 155/2013
16	Data zamieszczenia danych o dokumencie w wykazie	2014-04-16
17	Zastrzeżenia dotyczące nieudostępniania informacji	
18	Uwagi	w sprawie udzielenia pozwolenia wodnoprawnego na szczególne korzystanie z wód prowadzonych rowem R-I12 na potrzeby stawu przy ul. Nowodworskiej w Kluczborku przeznaczonego do celów rekreacyjnego

(amatorskiego) połowu ryb o parametrach: powierzchnia lustra wody: ok. 1 ha (staw ma kształt nieregularny); długość stawu: 220 m ; maksymalna szerokość stawu: 90 m; średnia głębokość: ok. 1 m; rzędna zwierciadła wody: 181,29 m npm; rzędna dna stawu w jego środku: 180,00 m npm; współrzędne geograficzne środka urządzenia: N: 50057'42,43"; E: 18011'47,95"; lokalizacja: działka nr 120 k. m. 16 obręb Kluczbork, gmina Kluczbork w zakresie:

1) zatrzymywanie wód:

a) prowadzonych rowem R-I12 istniejącą zastawką nr I o parametrach: rzędna dna rowu: 181,08m npn (wypełnienie wodą do rzędnej 181,43m npm); szerokość zastawki: 1,1 m; rzędna przy zamknięciu pojedynczą zakładką (Min): 181,48 m npm; rzędna przy zamknięciu dwoma zakładkami (Max): 181,62 m npm; współrzędne geograficzne urządzenia N: 50057'41,59"; E: 18011'54,55"; lokalizacja działka nr 120 k.m. 16 obręb Kluczbork, gm. Kluczbork do rzędnej 181,48 m npm (w warunkach normalnych), w okresie: od grudnia (po napełnieniu) do listopada/grudnia (do opróżnienia) każdego roku, do rzędnej 181,62 m npm (wyłącznie celem napełnienia stawu po jego wcześniejszym opróżnieniu) w okresie: w grudniu przez ok. 5-7 dni w miarę możliwości klimatycznych każdego roku,

b) wyprowadzanych ze stawu do rowu melioracyjnego R-I12 zastawką nr II o parametrach: rzędna dna urządzenia wodnego w miejscu zastawki: 179,49 m npm; szerokość zastawki: 0,8 m; współrzędne geograficzne urządzenia N: 50057'42,90"; E: 18011'43,34"; lokalizacja działka nr 120 k.m. 16 obręb Kluczbork, gm. Kluczbork; do rzędnej 181,29 m npm (w warunkach normalnych), zbieżna z poziomem wypełnienia stawu, w okresie: od grudnia do listopada/grudnia (do opróżnienia) każdego roku;

2) pobór wody z rowu melioracyjnego R-I12 rurociągiem betonowym o parametrach: średnica = 60 cm ; długość = 4 m ; rzędna wlotu z rowu = 181,41 m npm ; rzędna wylotu do stawu = 181,35 m npm, w okresach i wielkości: a) grudzień przez 5-7 dni każdego roku - na napełnienie stawu; $Q_{max} h = 150 \text{ m}^3/h$; $Q_{sr} \text{ dob.} = 3 \text{ 600 m}^3/\text{dobę}$, b) grudzień każdego poprzedniego roku - listopad/grudzień każdego następnego roku - w warunkach normalnych na uzupełnienie zalewu i utrzymanie ciągłego przepływu; $Q_{max} h = 30 \text{ m}^3/h$; $Q_{sr} \text{ dob.} = 720 \text{ m}^3/\text{dobę}$,

sumarycznie: $Q_{max} \text{ rok} = 282 \text{ 960 m}^3/\text{rok}$

3) odprowadzanie wody ze stawu do rowu melioracyjnego R - I12 zastawką nr II w ilościach i okresach: a) w okresie napełnienia stawu: grudzień każdego poprzedniego roku - listopad/grudzień każdego następnego roku - $Q_{max} h = 29 \text{ m}^3/h$; $Q_{sr} \text{ dob.} = 701 \text{ m}^3/\text{dobę}$,

b) w okresie listopad/grudzień przez okres 5-7 dni każdego roku - opróżnienie stawu; $Q_{max} h = 116 \text{ m}^3/h$; $Q_{sr} \text{ dob.} = 2 \text{ 800 m}^3/\text{dobę}$, sumarycznie: $Q_{max} \text{ rok} = 270 \text{ 158 m}^3/\text{rok}$



DANE JEDNOSTKI ORGANIZACYJNEJ

Nazwa jednostki: Osoba fizyczna. Dane osobowe podlegają ochronie, art. 20 ust.1 pkt. 1 ustawy POŚ oraz ustawy o ochronie danych osobowych

Adres: ,

NIP :

Regon:

TEL. :

OKRES: -

DANE JEDNOSTKI ORGANIZACYJNEJ

Nazwa jednostki: Kluczborskie Przedsiębiorstwo Budowlane S.A.

Adres: , 46-200 Kluczbork

NIP :

Regon:

TEL. : (077) 18 14 21

OKRES: -

DANE JEDNOSTKI ORGANIZACYJNEJ

Nazwa jednostki: FAMEL Hurtownia Materiałów Instalacyjno-Budowlanych Alicja i Zbigniew Zataj

Adres: Gazowa 2, 46-200 Kluczbork

NIP : 751-000-31-59

Regon:

TEL. : (077) 418 50 23

OKRES: -

DANE JEDNOSTKI ORGANIZACYJNEJ

Nazwa jednostki: Wspólnota Mieszkaniowa Roszkowice 35

Adres: 35, 46-220 Buczyna

NIP :

Regon:

TEL. : 535508355

OKRES: 2022-04-14 - 2022-05-30

Formularz N - karta informacyjna dla dokumentów od listopada 2010r

	Wszystkie dokumenty od listopada 2010r	
1	Numer karty / rok	16/2022
2	Rodzaj dokumentu	Wniosek o wydanie decyzji
3	Temat dokumentu	Ochrona zwierząt oraz roślin
4	Nazwa dokumentu	o zezwolenie na usunięcie drzewa
5	Zakres przedmiotowy (opis)	lipa w Roszkowicach
6	Obszar, którego dokument dotyczy	1604015 - Buczyna - obszar wiejski
7	Znak sprawy	ROŚ.613.32.2022
8	Dokument wytworzył	Magdalena Godzwon
9	Data dokumentu	2022-04-14
10	Dokument zatwierdził	
11	Data zatwierdzenia dokumentu	
12	Miejsce przechowywania (nazwa instytucji, nazwa komórki organizacyjnej, numer pokoju, numer telefonu kontaktowego)	Starostwo powiatowe w Kluczborku, wydział ROŚ
13	Adres elektroniczny zawierający odnośnik do dokumentu	
14	Informacja, czy dokument jest ostateczny	Nie
15	Numery kart innych dokumentów w sprawie	27/2022
16	Data zamieszczenia danych o dokumencie w wykazie	2022-06-10
17	Zastrzeżenia dotyczące nieudostępniania informacji	
18	Uwagi	1 drzewo z rodzaju lipa o obwodzie pnia na wysokości 1,3 m: 80 cm, rosnące na działce 162/4 k.m. 1 w Roszkowicach

Formularz N - karta informacyjna dla dokumentów od listopada 2010r

	Wszystkie dokumenty od listopada 2010r	
1	Numer karty / rok	27/2022
2	Rodzaj dokumentu	Decyzja
3	Temat dokumentu	Ochrona zwierząt oraz roślin
4	Nazwa dokumentu	zezwolecie na usunięcie drzewa
5	Zakres przedmiotowy (opis)	lipa w Roszkowicach
6	Obszar, którego dokument dotyczy	1604015 - Buczyna - obszar wiejski
7	Znak sprawy	ROŚ.613.32.2022
8	Dokument wytworzył	Magdalena Godzwon
9	Data dokumentu	2022-05-30
10	Dokument zatwierdził	
11	Data zatwierdzenia dokumentu	
12	Miejsce przechowywania (nazwa instytucji, nazwa komórki organizacyjnej, numer pokoju, numer telefonu kontaktowego)	Starostwo powiatowe w Kluczborku
13	Adres elektroniczny zawierający odnośnik do dokumentu	
14	Informacja, czy dokument jest ostateczny	Nie
15	Numery kart innych dokumentów w sprawie	16/2022
16	Data zamieszczenia danych o dokumencie w wykazie	2022-06-10
17	Zastrzeżenia dotyczące nieudostępniania informacji	
18	Uwagi	usunięcie lipy drobnolistnej o obwodzie pnia na wys. 130 cm: 440 cm rosnącej na działce 162/4 k.m. 1 w Roszkowicach, gm. Buczyna, stanowiącej tereny mieszkaniowe. Ustalić termin usunięcia drzewa do 31.03.2023 r. Nie naliczać opłaty za usunięcie drzewa

DANE JEDNOSTKI ORGANIZACYJNEJ

Nazwa jednostki: Osoba fizyczna. Dane osobowe podlegają ochronie -art.20 ust.1 pkt.1 ustawy POŚ oraz ustawy o ochronie danych osobowych.

Adres: ,

NIP :

Regon:

TEL. :

OKRES: -

DANE JEDNOSTKI ORGANIZACYJNEJ

Nazwa jednostki: OKTAN - SERVICE Sp. z o.o.

Adres: Powstańców 81, 44-340 Łaziska

NIP :

Regon:

TEL. : (032) 47 65 167

OKRES: -

DANE JEDNOSTKI ORGANIZACYJNEJ

Nazwa jednostki: Samodzielne Koło Terenowe Nr 111 Społecznego Towarzystwa Oświatowego

Adres: Ligonia 12, 46-200 Kluczbork

NIP :

Regon:

TEL. : 77 418 12 24

OKRES: 2023-03-29 - 2023-05-25

Formularz N - karta informacyjna dla dokumentów od listopada 2010r

	Wszystkie dokumenty od listopada 2010r	
1	Numer karty / rok	36/2023
2	Rodzaj dokumentu	Wniosek o wydanie decyzji
3	Temat dokumentu	Ochrona zwierząt oraz roślin
4	Nazwa dokumentu	o wydanie zezwolenia na usunięcie drzew
5	Zakres przedmiotowy (opis)	3 świerki z ul. Ligonia w Kluczborku
6	Obszar, którego dokument dotyczy	1604024 - Kluczbork - miasto
7	Znak sprawy	ROŚ.613.30.2023
8	Dokument wytworzył	Magdalena Godzwon
9	Data dokumentu	2023-03-29
10	Dokument zatwierdził	
11	Data zatwierdzenia dokumentu	
12	Miejsce przechowywania (nazwa instytucji, nazwa komórki organizacyjnej, numer pokoju, numer telefonu kontaktowego)	Starostwo powiatowe w Kluczborku, wydział ROŚ
13	Adres elektroniczny zawierający odnośnik do dokumentu	
14	Informacja, czy dokument jest ostateczny	Nie
15	Numery kart innych dokumentów w sprawie	58/2023
16	Data zamieszczenia danych o dokumencie w wykazie	2023-04-19
17	Zastrzeżenia dotyczące nieudostępniania informacji	
18	Uwagi	3 świerki z działki nr 76/10 k.m. 5 w Kluczborku z powodu zamierania i uschnięcia

Formularz N - karta informacyjna dla dokumentów od listopada 2010r

	Wszystkie dokumenty od listopada 2010r	
1	Numer karty / rok	58/2023
2	Rodzaj dokumentu	Decyzja
3	Temat dokumentu	Ochrona zwierząt oraz roślin
4	Nazwa dokumentu	zezwole nie na usunięcie drzew
5	Zakres przedmiotowy (opis)	3 świerki przy ul. Ligon ia 12
6	Obszar, którego dokument dotyczy	1604024 - Kluczbork - miasto
7	Znak sprawy	ROŚ.613.30.2023
8	Dokument wy tworzył	Magdalena Godzwon
9	Data dokumentu	2023-05-25
10	Dokument zatwierdził	
11	Data zatwierdzenia dokumentu	
12	Miejsce przechowywania (nazwa instytucji, nazwa komórki organizacyjnej, numer pokoju, numer telefonu kontaktowego)	Starostwo powiatowe w Kluczborku, wydział ROŚ
13	Adres elektroniczny zawierający odnośnik do dokumentu	
14	Informacja, czy dokument jest ostateczny	Nie
15	Numery kart innych dokumentów w sprawie	36/2023
16	Data zamieszczenia danych o dokumencie w wykazie	2023-06-12
17	Zastrzeżenia dotyczące nieudostępniania informacji	
18	Uwagi	<p>usunięcie 3 szt. świerków pospolitych o obwodach pni na wysokości 1,3 m: 126 cm, 161 cm, 42 cm rosnących na działce nr 76/10 k.m. 5 w Kluczborku, stanowiącej teren sportowo rekreacyjny przy budynku szkoły średniej na ul. Ligon ia 12.</p> <p>Ustalić termin usunięcia drzew do 31.10.2023 r.</p> <p>Nie naliczać opłaty za usunięcie drzew</p>

DANE JEDNOSTKI ORGANIZACYJNEJ

**Nazwa jednostki: DEMOBIL Krotewicz Jarosław SKUP, SPRZEDAŻ: SAMOCHODY, CZĘŚCI
UŻYWANE, KASACJA ZŁOMOWANIE POJAZDÓW-Gołkowice 10 A**

Adres: , 46-220 Buczyna

NIP : 629-152-83-17

Regon:

TEL. :

OKRES: -

DANE JEDNOSTKI ORGANIZACYJNEJ

Nazwa jednostki: Rajtex s.c. Dariusz Mikietyński , Tomasz Podwin

Adres: Katowicka 14, 46-200 Kluczbork

NIP :

Regon:

TEL. :

OKRES: -

DANE JEDNOSTKI ORGANIZACYJNEJ

Nazwa jednostki: Polska Telefonía Komórkowa Centertel Sp. z o.o. stacja bazowa telefonii komórkowej na terenie Huty Szkła Kama-Vitrum

Adres: Skierniewicka 10a, 01-230 Warszawa

NIP :

Regon:

TEL. :

OKRES: -

DANE JEDNOSTKI ORGANIZACYJNEJ

Nazwa jednostki: Gospodarstwo Rolne EKO Sp. z o.o.

Adres: Dworcowa 36, 46-250 Wolczyn

NIP :

Regon:

TEL. : (077) 407 24 45

OKRES: -

DANE JEDNOSTKI ORGANIZACYJNEJ

Nazwa jednostki: Zakład Fotograficzny Foto-Plastyka KOLOR Tech.fot.Iwona Sahs

Adres: Mickiewicza 21, 46-200 Kluczbork

NIP :

Regon:

TEL. : (077) 418 65 59

OKRES: -

DANE JEDNOSTKI ORGANIZACYJNEJ

Nazwa jednostki: Osoba fizyczna. Dane osobowe podlegają ochronie -art.20 ust.1 pkt. 1 ustawy POŚ oraz ustawy o ochronie danych osobowych.

Adres: ,

NIP :

Regon:

TEL. :

OKRES: -

DANE JEDNOSTKI ORGANIZACYJNEJ

Nazwa jednostki: Falck Medycyna Sp. z o.o.

Adres: Obozowa 20, 01-161 Warszawa

NIP :

Regon:

TEL. :

OKRES: 2011-03-15 - 2012-07-31

Formularz N - karta informacyjna dla dokumentów od listopada 2010r

	Wszystkie dokumenty od listopada 2010r	
1	Numer karty / rok	130/2011
2	Rodzaj dokumentu	Wniosek o wydanie decyzji
3	Temat dokumentu	Inne
4	Nazwa dokumentu	Wniosek o wydanie decyzji zatwierdzającej program gospodarki odpadami niebezpiecznymi w związku ze świadczeniem usług medycznych przez NZOZ Medycyna Region Opolski z siedzibą w Kędzierzynie Koźlu w Domu Pomocy Społecznej 46-200 Kluczbork, ul. Wołczyńska 25
5	Zakres przedmiotowy (opis)	Wytwarzanie odpadów niebezpiecznych medycznych
6	Obszar, którego dokument dotyczy	1604024 - Kluczbork - miasto
7	Znak sprawy	ROŚ.6230.2.2011
8	Dokument wytworzył	Emilia Uryga
9	Data dokumentu	2011-03-15
10	Dokument zatwierdził	
11	Data zatwierdzenia dokumentu	
12	Miejsce przechowywania (nazwa instytucji, nazwa komórki organizacyjnej, numer pokoju, numer telefonu kontaktowego)	Starostwo Powiatowe w Kluczborku, Wydział Rolnictwa, Ochrony Środowiska i Leśnictwa, ul. Katowicka 1, 46-200 Kluczbork, pok. 307-308, tel. 77 418 52 18 wew. 170-171.
13	Adres elektroniczny zawierający odnośnik do dokumentu	
14	Informacja, czy dokument jest ostateczny	Nie
15	Numery kart innych dokumentów w sprawie	131/2011
16	Data zamieszczenia danych o dokumencie w wykazie	2011-07-20
17	Zastrzeżenia dotyczące nieudostępniania informacji	
18	Uwagi	Dokument nieaktualny.

Formularz N - karta informacyjna dla dokumentów od listopada 2010r

	Wszystkie dokumenty od listopada 2010r	
1	Numer karty / rok	131/2011
2	Rodzaj dokumentu	Decyzja
3	Temat dokumentu	Inne
4	Nazwa dokumentu	Decyzja zatwierdzająca program gospodarki odpadami niebezpiecznymi w związku ze świadczeniem usług medycznych przez NZOZ Medycyna Region Opolski z siedzibą w Kędzierzynie Koźlu 47-220, ul. Mostowa 30 w Domu Pomocy Społecznej 46-200 Kluczbork, ul. Wolczyńska 25
5	Zakres przedmiotowy (opis)	Wytwarzanie odpadów niebezpiecznych medycznych
6	Obszar, którego dokument dotyczy	1604024 - Kluczbork - miasto
7	Znak sprawy	ROŚ.6230.2.2011
8	Dokument wytworzył	Emilia Uryga
9	Data dokumentu	2011-06-06
10	Dokument zatwierdził	
11	Data zatwierdzenia dokumentu	
12	Miejsce przechowywania (nazwa instytucji, nazwa komórki organizacyjnej, numer pokoju, numer telefonu kontaktowego)	Starostwo Powiatowe w Kluczborku, Wydział Rolnictwa, Ochrony Środowiska i Leśnictwa, ul. Katowicka 1, 46-200 Kluczbork, pok. 307-308, tel. 77 418 52 18 wew. 170-171.
13	Adres elektroniczny zawierający odnośnik do dokumentu	
14	Informacja, czy dokument jest ostateczny	Nie
15	Numery kart innych dokumentów w sprawie	130/2011
16	Data zamieszczenia danych o dokumencie w wykazie	2011-07-19
17	Zastrzeżenia dotyczące nieudostępniania informacji	
18	Uwagi	<p>Decyzja nieaktualna. Wygasa dnia 23.01.2013 r., zgodnie z art. 231 ust. 1 ustawy z dnia 14.12.2012 r. o odpadach (Dz.U. z 2013 r., poz. 21).</p> <p>Ilość odpadów niebezpiecznych poszczególnych rodzajów dopuszczonych do wytworzenia w ciągu roku:</p> <p>L.p.Nr koduRodzaje odpadów niebezpiecznych, Ilość w Mg/rok 1.18 01 03Inne odpady, które zawierają żywe drobnoustroje chorobotwórcze lub ich toksyny oraz inne formy zdolne do przeniesienia</p>

materiału genetycznego, o których wiadomo lub co do których istnieją wiarygodne podstawy do sądenia, że wywołują choroby u ludzi i zwierząt (np. zainfekowane pieluchomajtki, podpaski, podkłady) z wyłączeniem 18 01 80 i 18 01 82 - 0,21165

Formularz N - karta informacyjna dla dokumentów od listopada 2010r

	Wszystkie dokumenty od listopada 2010r	
1	Numer karty / rok	159/2011
2	Rodzaj dokumentu	Inny dokument
3	Temat dokumentu	Inne
4	Nazwa dokumentu	Informacja o wytwarzanych odpadach oraz sposobach gospodarowania wytworzonymi odpadami przez pogotowie, ul. Sienkiewicza 4a, 46-250 Wołczyn
5	Zakres przedmiotowy (opis)	Wytwarzanie odpadów niebezpiecznych
6	Obszar, którego dokument dotyczy	1604043 - Wołczyn
7	Znak sprawy	ROŚ.6232.37.2011
8	Dokument wytworzył	Emilia Uryga
9	Data dokumentu	2011-07-29
10	Dokument zatwierdził	
11	Data zatwierdzenia dokumentu	
12	Miejsce przechowywania (nazwa instytucji, nazwa komórki organizacyjnej, numer pokoju, numer telefonu kontaktowego)	Starostwo Powiatowe w Kluczborku, Wydział Rolnictwa, Ochrony Środowiska i Leśnictwa, ul. Katowicka 1, 46-200 Kluczbork, pok. 307-308, tel. 77 418 52 18 wew. 170-171.
13	Adres elektroniczny zawierający odnośnik do dokumentu	
14	Informacja, czy dokument jest ostateczny	Nie
15	Numery kart innych dokumentów w sprawie	
16	Data zamieszczenia danych o dokumencie w wykazie	2011-08-19
17	Zastrzeżenia dotyczące nieudostępniania informacji	
18	Uwagi	<p>Informacja nieaktualna.</p> <p>Rodzaje odpadów przewidzianych do wytwarzania w Mg/rok</p> <p>ODPADY NIEBEZPIECZNE</p> <p>L.p. nr kodu rodzaj ilość w Mg/rok</p> <p>1) 18 01 03 - inne odpady, które zawierają żywe drobnoustroje chorobotwórcze lub ich toksyny oraz inne formy zdolne do przeniesienia materiału genetycznego, o których wiadomo lub co do których istnieją wiarygodne podstawy do sądenia, że wywołują choroby u ludzi i zwierząt (jednorazowy sprzęt, materiał opatrunkowy, rękawiczki) - 0,095</p>

Formularz N - karta informacyjna dla dokumentów od listopada 2010r

	Wszystkie dokumenty od listopada 2010r	
1	Numer karty / rok	153/2012
2	Rodzaj dokumentu	Wniosek o wydanie decyzji
3	Temat dokumentu	Inne
4	Nazwa dokumentu	Wniosek o wydanie decyzji zatwierdzającej program gospodarki odpadami niebezpiecznymi na terenie Przedsiębiorstwa Podmiotu Leczniczego NZOZ Falck Medycyna Region Opolski, ul. Mostowa 30B, 47-200 Kędzierzyn-Koźle, w stacji Ratownictwa Medycznego Falck w Kluczborku, ul. Ligonía 14a , 46-203 Kluczbork oraz Stacji Ratownictwa Medycznego Falck w Wołczyń, ul. Sienkiewicza 4a, 46-250 Wołczyn.
5	Zakres przedmiotowy (opis)	Wytwarzanie odpadów niebezpiecznych.
6	Obszar, którego dokument dotyczy	1604 - Powiat kluczborski
7	Znak sprawy	ROŚ.6230.5.2012
8	Dokument wytworzył	Emilia Uryga
9	Data dokumentu	2012-06-19
10	Dokument zatwierdził	
11	Data zatwierdzenia dokumentu	
12	Miejsce przechowywania (nazwa instytucji, nazwa komórki organizacyjnej, numer pokoju, numer telefonu kontaktowego)	Starostwo Powiatowe w Kluczborku , Wydział Rolnictwa, Ochrony Środowiska i Leśnictwa, nr pok. 307 i 308, nr tel. (77) 418 52 18 wew. 170-171.
13	Adres elektroniczny zawierający odnośnik do dokumentu	
14	Informacja, czy dokument jest ostateczny	Nie
15	Numery kart innych dokumentów w sprawie	154/2012
16	Data zamieszczenia danych o dokumencie w wykazie	2012-11-05
17	Zastrzeżenia dotyczące nieudostępniania informacji	
18	Uwagi	Dokument nieaktualny.

Formularz N - karta informacyjna dla dokumentów od listopada 2010r

	Wszystkie dokumenty od listopada 2010r	
1	Numer karty / rok	154/2012
2	Rodzaj dokumentu	Decyzja
3	Temat dokumentu	Inne
4	Nazwa dokumentu	Decyzja zatwierdzająca Falck Medycyna Sp. z o.o., ul. Obozowa 20, 01-161 Warszawa, program gospodarki odpadami niebezpiecznymi na terenie Przedsiębiorstwa Podmiotu Leczniczego NZOŻ Falck Medycyna Region Opolski, ul. Mostowa 30B, 47-200 Kędzierzyn-Koźle, w Stacji Ratownictwa Medycznego Falck w Kluczborku, ul. Ligonja 14a, 46-203 Kluczbork, na terenie Ratownictwa Medycznego Falck w Wołczynie, ul. Sienkiewicza 4a, 46-250 Wołczyn.
5	Zakres przedmiotowy (opis)	Wytwarzanie odpadów niebezpiecznych.
6	Obszar, którego dokument dotyczy	1604 - Powiat kluczborski
7	Znak sprawy	ROŚ.6230.5.2012
8	Dokument wytworzył	Emilia Uryga
9	Data dokumentu	2012-07-31
10	Dokument zatwierdził	
11	Data zatwierdzenia dokumentu	
12	Miejsce przechowywania (nazwa instytucji, nazwa komórki organizacyjnej, numer pokoju, numer telefonu kontaktowego)	Starostwo Powiatowe w Kluczborku, Wydział Rolnictwa, Ochrony Środowiska i Leśnictwa, nr pokoju 307 i 308, nr tel. (77) 418 52 18 wew. 170-171.
13	Adres elektroniczny zawierający odnośnik do dokumentu	
14	Informacja, czy dokument jest ostateczny	Nie
15	Numery kart innych dokumentów w sprawie	153/2012
16	Data zamieszczenia danych o dokumencie w wykazie	2012-11-05
17	Zastrzeżenia dotyczące nieudostępniania informacji	
18	Uwagi	Decyzja nieaktualna. Wygasa dnia 23.01.2013 r., zgodnie z art. 231 ust. 1 ustawy z dnia 14.12.2012 r. o odpadach (Dz.U. z 2013 r., poz. 21). Ilość odpadów niebezpiecznych poszczególnych rodzajów dopuszczonych do wytworzenia w ciągu roku Stacja Ratownictwa Medycznego Falck w

Kluczborku, ul. Ligonía 14a,
46-203 Kluczbork

L.p.Nr koduRodzaje Ilość w Mg/rok
1.18 01 03Inne odpady, które zawierają żywe
drobnoustroje chorobotwórcze lub ich toksyny
oraz inne formy zdolne do przeniesienia
materiału genetycznego, o których wiadomo lub
co do których istnieją wiarygodne podstawy do
sądzenia, że wywołują choroby u ludzi i
zwierząt (np. zainfekowane pieluchomajtki,
podpaski, podkłady) z wyłączeniem 18 01 80 i
18 01 82 0,990

Stacja Ratownictwa Medycznego Falck w
Wołczynie, ul. Sienkiewicza 4a,
46-250 Wołczyn

L.p.Nr koduRodzaje Ilość w Mg/rok
1.18 01 03Inne odpady, które zawierają żywe
drobnoustroje chorobotwórcze lub ich toksyny
oraz inne formy zdolne do przeniesienia
materiału genetycznego, o których wiadomo lub
co do których istnieją wiarygodne podstawy do
sądzenia, że wywołują choroby u ludzi i
zwierząt (np. zainfekowane pieluchomajtki,
podpaski, podkłady) z wyłączeniem 18 01 80 i
18 01 82 0,990

DANE JEDNOSTKI ORGANIZACYJNEJ

Nazwa jednostki: FIRMA FOTO QUICK

Adres: , 46-203 Kluczbork

NIP :

Regon:

TEL. : (077) 418 5326,

OKRES: -

DANE JEDNOSTKI ORGANIZACYJNEJ

**Nazwa jednostki: PKP Polskie Linie Kolejowe S.A. Oddział Regionalny we Wrocławiu - Zakład
Linii Kolejowych w Opolu
Adres: Powolnego 1, 45-078 Opole
NIP :
Regon:
TEL. : (077) 4521-329**

OKRES: -

DANE JEDNOSTKI ORGANIZACYJNEJ

Nazwa jednostki: Solarium Olejnik Tomasz

Adres: Kluczborska 20a, 46-243 Bogacica

NIP :

Regon:

TEL. :

OKRES: -

DANE JEDNOSTKI ORGANIZACYJNEJ

Nazwa jednostki: Sklep Spożywczo-Przemysłowy Michalak Małgorzata Wierzchy 62

Adres: , 46-250 Wołczyn

NIP :

Regon:

TEL. : (077) 418 96 01

OKRES: -

DANE JEDNOSTKI ORGANIZACYJNEJ

Nazwa jednostki: Zakłady Przemysłu Dzierwiarskiego SPLOT Sp. z o.o.

Adres: Jagiellońska 4, 46-200 Kluczbork

NIP :

Regon:

TEL. : (077) 418 24 44,

OKRES: -

DANE JEDNOSTKI ORGANIZACYJNEJ

Nazwa jednostki: Gospodarstwo Rybackie Kostów Groblex Marek Ferlin, Kostów.

Adres: , 00-000

NIP :

Regon:

TEL. : (077) 14 81 25

OKRES: -

DANE JEDNOSTKI ORGANIZACYJNEJ

Nazwa jednostki: Przedsiębiorstwo Robót Drogowo-Mostowych Sp. z o.o.

Adres: Kołłątaja 5, 46-203 Kluczbork

NIP : 751-15-68-805

Regon:

TEL. : (077) 418 25 43

OKRES: -

DANE JEDNOSTKI ORGANIZACYJNEJ

Nazwa jednostki: PROMEX Rożnów Sp. z o.o. - Gorzelnia Proślice

Adres: , 46-262 Skałagi

NIP : 751-000-17-46

Regon:

TEL. : (077) 14 12 60

OKRES: -

DANE JEDNOSTKI ORGANIZACYJNEJ

Nazwa jednostki: Osoba fizyczna. Dane osobowe podlegają ochronie -art.20 ust.1 pkt. 1 ustawy POŚ oraz ustawy o ochronie danych osobowych.

Adres: ,

NIP :

Regon:

TEL. :

OKRES: -

DANE JEDNOSTKI ORGANIZACYJNEJ

Nazwa jednostki: Poradnia Ginekologiczno-Położnicza

Adres: , 46-243 Bogacica

NIP :

Regon:

TEL. : (077) 14 86 14

OKRES: -

DANE JEDNOSTKI ORGANIZACYJNEJ

Nazwa jednostki: Osoba fizyczna. Dane osobowe podlegają ochronie -art. 20 ust.1 pkt. 1 ustawy POŚ oraz ustawy o ochronie danych osobowych.

Adres: ,

NIP :

Regon:

TEL. :

OKRES: -

DANE JEDNOSTKI ORGANIZACYJNEJ

Nazwa jednostki: Laboratorium Analityczne Krystyna Wojech

Adres: Grunwaldzka 26, 46-203 Kluczbork

NIP :

Regon:

TEL. :

OKRES: -

DANE JEDNOSTKI ORGANIZACYJNEJ

Nazwa jednostki: Spółdzielnia Mieszkaniowa w Brzezinkach Brzezinki Osiedle

Adres: , 46-250 Wołczyn

NIP :

Regon:

TEL. :

OKRES: 2011-05-13 - 2013-04-12

Formularz N - karta informacyjna dla dokumentów od listopada 2010r

	Wszystkie dokumenty od listopada 2010r	
1	Numer karty / rok	101/2011
2	Rodzaj dokumentu	Analiza, opracowanie ekofizjograficzne, wyniki badań i pomiarów
3	Temat dokumentu	Ochrona wód
4	Nazwa dokumentu	Badanie ścieku oczyszczonego
5	Zakres przedmiotowy (opis)	Ścieki bytowe odprowadzane do rowu
6	Obszar, którego dokument dotyczy	1604045 - Wołczyn - obszar wiejski
7	Znak sprawy	ROŚ.6324.20
8	Dokument wytworzył	Magdalena Godzwon
9	Data dokumentu	2011-05-13
10	Dokument zatwierdził	
11	Data zatwierdzenia dokumentu	
12	Miejsce przechowywania (nazwa instytucji, nazwa komórki organizacyjnej, numer pokoju, numer telefonu kontaktowego)	Starostwo Powiatowe w Kluczborku ul. Katowicka 1, 46-200 Kluczbork - Wydział Rolnictwa, Ochrony Środowiska i Leśnictwa, pokój nr 307 i 308, nr tel. (077) 418 52 18 wew. 170-171.
13	Adres elektroniczny zawierający odnośnik do dokumentu	
14	Informacja, czy dokument jest ostateczny	Nie
15	Numery kart innych dokumentów w sprawie	182/2011
16	Data zamieszczenia danych o dokumencie w wykazie	2011-06-21
17	Zastrzeżenia dotyczące nieudostępniania informacji	
18	Uwagi	Wyniki próbek pobranych w dniu: 12.04.2011r. - stwierdzone/dopuszczalne 1.BZT5- 12,5/25 mg O2/l 2.ChZTCr-52,8/125 mg O2/l 3.Zawiesina ogólna-35+-5,6 /35 mg/l

Formularz N - karta informacyjna dla dokumentów od listopada 2010r

	Wszystkie dokumenty od listopada 2010r	
1	Numer karty / rok	182/2011
2	Rodzaj dokumentu	Analiza, opracowanie ekofizjograficzne, wyniki badań i pomiarów
3	Temat dokumentu	Ochrona wód
4	Nazwa dokumentu	Badanie ścieku oczyszczonego
5	Zakres przedmiotowy (opis)	Ścieki bytowe odprowadzane do rowu
6	Obszar, którego dokument dotyczy	1604045 - Wołczyn - obszar wiejski
7	Znak sprawy	ROŚ.6324.20
8	Dokument wytworzył	Magdalena Godzwon
9	Data dokumentu	2011-09-26
10	Dokument zatwierdził	
11	Data zatwierdzenia dokumentu	
12	Miejsce przechowywania (nazwa instytucji, nazwa komórki organizacyjnej, numer pokoju, numer telefonu kontaktowego)	Starostwo Powiatowe w Kluczborku ul. Katowicka 1, 46-200 Kluczbork - Wydział Rolnictwa, Ochrony Środowiska i Leśnictwa, pokój nr 307 i 308, nr tel. (077) 418 52 18 wew. 170-171.
13	Adres elektroniczny zawierający odnośnik do dokumentu	
14	Informacja, czy dokument jest ostateczny	Nie
15	Numery kart innych dokumentów w sprawie	101/2011
16	Data zamieszczenia danych o dokumencie w wykazie	2011-11-21
17	Zastrzeżenia dotyczące nieudostępniania informacji	
18	Uwagi	Wyniki próbek pobranych w dniu: 06.09.2011r. - stwierdzone/dopuszczalne 1.BZT5- 9,6/25 mg O2/l 2.ChZTCr-65/125 mg O2/l 3.Zawiesina ogólna-13/35 mg/l

Formularz N - karta informacyjna dla dokumentów od listopada 2010r

	Wszystkie dokumenty od listopada 2010r	
1	Numer karty / rok	66/2012
2	Rodzaj dokumentu	Analiza, opracowanie ekofizjograficzne, wyniki badań i pomiarów
3	Temat dokumentu	Ochrona wód
4	Nazwa dokumentu	Badanie ścieku oczyszczonego za I półrocze 2012
5	Zakres przedmiotowy (opis)	Ścieki bytowe odprowadzane do rowu
6	Obszar, którego dokument dotyczy	1604045 - Wołczyn - obszar wiejski
7	Znak sprawy	ROŚ.6324.13.2012
8	Dokument wytworzył	Magdalena Godzwon
9	Data dokumentu	2012-04-16
10	Dokument zatwierdził	
11	Data zatwierdzenia dokumentu	
12	Miejsce przechowywania (nazwa instytucji, nazwa komórki organizacyjnej, numer pokoju, numer telefonu kontaktowego)	Starostwo Powiatowe w Kluczborku ul. Katowicka 1, 46-200 Kluczbork - Wydział Rolnictwa, Ochrony Środowiska i Leśnictwa, pokój nr 307 i 308, nr tel. (077) 418 52 18 wew. 170-171.
13	Adres elektroniczny zawierający odnośnik do dokumentu	
14	Informacja, czy dokument jest ostateczny	Nie
15	Numery kart innych dokumentów w sprawie	130/2012
16	Data zamieszczenia danych o dokumencie w wykazie	2012-06-28
17	Zastrzeżenia dotyczące nieudostępniania informacji	
18	Uwagi	Wyniki próbek pobranych w dniu: 27.03.2012r. - stwierdzone/dopuszczalne 1.BZT5- 5,5/25 mg O2/l 2.ChZTCr-33/125 mg O2/l 3.Zawiesina ogólna-24/35 mg/l

Formularz N - karta informacyjna dla dokumentów od listopada 2010r

	Wszystkie dokumenty od listopada 2010r	
1	Numer karty / rok	130/2012
2	Rodzaj dokumentu	Analiza, opracowanie ekofizjograficzne, wyniki badań i pomiarów
3	Temat dokumentu	Ochrona wód
4	Nazwa dokumentu	Badanie ścieku oczyszczonego za II półrocze 2012
5	Zakres przedmiotowy (opis)	Ścieki bytowe odprowadzane do rowu
6	Obszar, którego dokument dotyczy	1604045 - Wołczyn - obszar wiejski
7	Znak sprawy	ROŚ.6324.13.2012
8	Dokument wytworzył	Magdalena Godzwon
9	Data dokumentu	2012-07-30
10	Dokument zatwierdził	
11	Data zatwierdzenia dokumentu	
12	Miejsce przechowywania (nazwa instytucji, nazwa komórki organizacyjnej, numer pokoju, numer telefonu kontaktowego)	Starostwo Powiatowe w Kluczborku ul. Katowicka 1, 46-200 Kluczbork - Wydział Rolnictwa, Ochrony Środowiska i Leśnictwa, pokój nr 307 i 308, nr tel. (077) 418 52 18 wew. 170-171.
13	Adres elektroniczny zawierający odnośnik do dokumentu	
14	Informacja, czy dokument jest ostateczny	Nie
15	Numery kart innych dokumentów w sprawie	66/2012
16	Data zamieszczenia danych o dokumencie w wykazie	2012-11-05
17	Zastrzeżenia dotyczące nieudostępniania informacji	
18	Uwagi	Wyniki próbek pobranych w dniu: 25.06.2012r. - stwierdzone/dopuszczalne 1.BZT5- 7,4/25 mg O2/l 2.ChZTCr-62/125 mg O2/l 3.Zawiesina ogólna-14/35 mg/l

Formularz N - karta informacyjna dla dokumentów od listopada 2010r

	Wszystkie dokumenty od listopada 2010r	
1	Numer karty / rok	88/2013
2	Rodzaj dokumentu	Analiza, opracowanie ekofizjograficzne, wyniki badań i pomiarów
3	Temat dokumentu	Ochrona wód
4	Nazwa dokumentu	Badanie ścieku oczyszczonego za I półrocze 2013
5	Zakres przedmiotowy (opis)	Ścieki bytowe odprowadzane do rowu
6	Obszar, którego dokument dotyczy	1604045 - Wołczyn - obszar wiejski
7	Znak sprawy	ROŚ.6324.9.2013
8	Dokument wytworzył	Magdalena Godzwon
9	Data dokumentu	2013-04-12
10	Dokument zatwierdził	
11	Data zatwierdzenia dokumentu	
12	Miejsce przechowywania (nazwa instytucji, nazwa komórki organizacyjnej, numer pokoju, numer telefonu kontaktowego)	Starostwo Powiatowe w Kluczborku ul. Katowicka 1, 46-200 Kluczbork - Wydział Rolnictwa, Ochrony Środowiska i Leśnictwa, pokój nr 307 i 308, nr tel. (077) 418 52 18 wew. 170-171.
13	Adres elektroniczny zawierający odnośnik do dokumentu	
14	Informacja, czy dokument jest ostateczny	Nie
15	Numery kart innych dokumentów w sprawie	167/2013
16	Data zamieszczenia danych o dokumencie w wykazie	2013-07-19
17	Zastrzeżenia dotyczące nieudostępniania informacji	
18	Uwagi	Wyniki próbek pobranych w dniu: 12.03.2013r. - stwierdzone/dopuszczalne 1.BZT5- 12/25 mg O2/l 2.ChZTCr-90,7/125 mg O2/l 3.Zawiesina ogólna-9,6/35 mg/l

DANE JEDNOSTKI ORGANIZACYJNEJ

Nazwa jednostki: Przedsiębiorstwo Produkcji Rolnej POLA ROL Sp. z o.o. w Polanowicach

Adres: , 46-220 Buczyna

NIP : 751-13-31-635

Regon:

TEL. : (077) 414 45 11

OKRES: -

DANE JEDNOSTKI ORGANIZACYJNEJ

Nazwa jednostki: Spółka Cywilna SURPAP F.Mańkiewicz-A.Bar

Adres: Krzywa 1, 46-200 Kluczbork

NIP :

Regon:

TEL. : (077) 418 13 29

OKRES: -

DANE JEDNOSTKI ORGANIZACYJNEJ

Nazwa jednostki: Przedsiębiorstwo Usługowo-Handlowe TOS POLMOZBYT

Adres: , 46-200 Kluczbork

NIP :

Regon:

TEL. :

OKRES: -

DANE JEDNOSTKI ORGANIZACYJNEJ

Nazwa jednostki: AWAS-POLSKA Sp. z o.o.
Adres: ul. Marszałkowska 84/92, 00-514 Warszawa
NIP : 952-00-10-162
Regon:
TEL. : (22)615 51 13, 6

OKRES: -

DANE JEDNOSTKI ORGANIZACYJNEJ

Nazwa jednostki: Jarus , Company For Management And Distribution Sp. z o.o.

Adres: Byczyńska 120, 46-203 Kluczbork

NIP :

Regon:

TEL. :

OKRES: -

DANE JEDNOSTKI ORGANIZACYJNEJ

Nazwa jednostki: Powiatowa Stacja Sanitarno-Epidemiologiczna

Adres: Jagiellońska 8, 46-200 Kluczbork

NIP :

Regon:

TEL. : (077) 418 22 57

OKRES: -

DANE JEDNOSTKI ORGANIZACYJNEJ

Nazwa jednostki: Polska Telefonía Komórkowa Centertel Sp. z o.o.

Adres: Skierniewicka 10a, 01-230 Warszawa

NIP :

Regon:

TEL. :

OKRES: -

DANE JEDNOSTKI ORGANIZACYJNEJ

Nazwa jednostki: "RONIN" Piotr Mazurowski

Adres: Poniatowskiego 6, 50-326 Wrocław

NIP :

Regon:

TEL. :

OKRES: -

DANE JEDNOSTKI ORGANIZACYJNEJ

Nazwa jednostki: KANIAK Sp. z o.o. Świercze

Adres: , 46-300 Olesno

NIP : 751-000-17-52

Regon:

TEL. : 034 358 20 56

OKRES: -

DANE JEDNOSTKI ORGANIZACYJNEJ

Nazwa jednostki: P.H.U.Ti P ROLNIK Mirosław Stolarczyk

Adres: Mickiewicza 16, 46-200 Kluczbork

NIP : 751-000-53-13

Regon:

TEL. : (077) 418 52 52

OKRES: -

DANE JEDNOSTKI ORGANIZACYJNEJ

Nazwa jednostki: Komenda Powiatowa Policji w Kluczborku

Adres: Katowicka 13, 46-200 Kluczbork

NIP :

Regon:

TEL. :

OKRES: -

DANE JEDNOSTKI ORGANIZACYJNEJ

Nazwa jednostki: Przedsiębiorstwo Rolne AGRO-PAR Sp. z o.o.

Adres: , 46-220 Buczyna Paruszowice

NIP : 751-10-47-236

Regon:

TEL. : (077) 414 98 04

OKRES: -

DANE JEDNOSTKI ORGANIZACYJNEJ

Nazwa jednostki: Osoba fizyczna. Dane osobowe podlegają ochronie -art.20ust.1 pkt.1 ustawy POŚ oraz ustawy o ochronie danych osobowych.

Adres: ,

NIP :

Regon:

TEL. :

OKRES: -

DANE JEDNOSTKI ORGANIZACYJNEJ

Nazwa jednostki: Zarząd Miejski w Kluczborku

Adres: , 46-200 Kluczbork

NIP :

Regon:

TEL. :

OKRES: -

DANE JEDNOSTKI ORGANIZACYJNEJ

Nazwa jednostki: Osoba fizyczna. Dane osobowe podlegają ochronie -art. 20 ust.1 pkt. 1 ustawy POŚ oraz ustawy o ochronie danych osobowych.

Adres: ,

NIP :

Regon:

TEL. :

OKRES: 2013-09-10 - 2013-12-10

Formularz N - karta informacyjna dla dokumentów od listopada 2010r

	Wszystkie dokumenty od listopada 2010r	
1	Numer karty / rok	154/2013
2	Rodzaj dokumentu	Wniosek o wydanie decyzji
3	Temat dokumentu	Ochrona wód
4	Nazwa dokumentu	Pozwolenie wodnoprawne na szczególne korzystanie a wód w Brynicy
5	Zakres przedmiotowy (opis)	pobór i odprowadzanie wód Kluczborskiej Strugi i Szyrobanckiej Wody oraz piętrzenie na Kluczborskiej Strudze dla stawów Markowe
6	Obszar, którego dokument dotyczy	1604045 - Wołczyn - obszar wiejski
7	Znak sprawy	ROŚ.6341.30.2013
8	Dokument wytworzył	Magdalena Godzwon
9	Data dokumentu	2013-09-10
10	Dokument zatwierdził	
11	Data zatwierdzenia dokumentu	
12	Miejsce przechowywania (nazwa instytucji, nazwa komórki organizacyjnej, numer pokoju, numer telefonu kontaktowego)	Starostwo Powiatowe w Kluczborku-Wydział Rolnictwa, Ochrony Środowiska i Leśnictwa, nr pokoju 307-308, nr tel. 077418 52 18 wew. 170-171.
13	Adres elektroniczny zawierający odnośnik do dokumentu	
14	Informacja, czy dokument jest ostateczny	Tak
15	Numery kart innych dokumentów w sprawie	156/2013
16	Data zamieszczenia danych o dokumencie w wykazie	2014-04-16
17	Zastrzeżenia dotyczące nieudostępniania informacji	
18	Uwagi	pozwolenia wodnoprawne na szczególne korzystanie z wód na potrzeby kompleksu stawów rybnych, obiektu "Brynica-Markowe" dz. nr 255/1, 256/1, 216 k.m. 1, obręb Brynica, gm. Wołczyn

Formularz N - karta informacyjna dla dokumentów od listopada 2010r

	Wszystkie dokumenty od listopada 2010r	
1	Numer karty / rok	155/2013
2	Rodzaj dokumentu	Decyzja
3	Temat dokumentu	Ochrona wód
4	Nazwa dokumentu	Pozwolenie wodnoprawne na szczególne korzystanie a wód w Brynicy
5	Zakres przedmiotowy (opis)	pobór i odprowadzanie wód Kluczborskiej Strugi i Szyrobanckiej Wody oraz piętrzenie na Kluczborskiej Strudze dla stawów Markowe
6	Obszar, którego dokument dotyczy	1604045 - Wołczyn - obszar wiejski
7	Znak sprawy	ROŚ.6341.30.2013
8	Dokument wytworzył	Magdalena Godzwon
9	Data dokumentu	2013-12-10
10	Dokument zatwierdził	
11	Data zatwierdzenia dokumentu	
12	Miejsce przechowywania (nazwa instytucji, nazwa komórki organizacyjnej, numer pokoju, numer telefonu kontaktowego)	Starostwo Powiatowe w Kluczborku-Wydział Rolnictwa, Ochrony Środowiska i Leśnictwa, nr pokoju 307-308, nr tel. 077418 52 18 wew. 170-171.
13	Adres elektroniczny zawierający odnośnik do dokumentu	
14	Informacja, czy dokument jest ostateczny	Tak
15	Numery kart innych dokumentów w sprawie	156/2013
16	Data zamieszczenia danych o dokumencie w wykazie	2014-04-16
17	Zastrzeżenia dotyczące nieudostępniania informacji	
18	Uwagi	<p>pozwolenia wodnoprawne na szczególne korzystanie z wód na potrzeby kompleksu stawów rybnych, obiektu "Brynica-Markowe" dz. nr 255/1, 256/1, 216 k.m. 1, obręb Brynica, gm. Wołczyn w zakresie:</p> <p>1) piętrzenia wód Kluczborskiej Strugi w km 26+395 rzeki istniejącym jazem betonowym z zamknięciami zasuwowymi, o parametrach: wysokość piętrzenia (h)- 0,65 m; rzędna dna rzeki - 162,04 m npm; rzędna przyczółka betonowego = próg I: 163,37 m npm, próg II: 163,85 m npm; światło zamknięcia zasuwowego = 2,4 m; lokalizacja: dz. nr 619/1 k.m.1 obręb Wąsice; współrzędne geograficzne urządzenia N: 50059'20,51"; E: 1800'0,02", do rzędnej 162,70 m npm, w okresie: całego roku; celem wypełnienia od 1.03 do 31.10 każdego roku do rzędnych:</p>

162,30 m npm stawu nr 1 o powierzchni lustra wody 5,19 ha i średniej głębokości 1,2 m, Lokalizacja: działka nr 255/1 k.m. 1 obręb Brynica współrzędne geograficzne N: 50059'22,61"; E: 17059'0,50",

162,30 m npm stawu nr 2 o powierzchni lustra wody 6,79 ha i średniej głębokości 1,2 m, Lokalizacja: działka nr 255/1 k.m. 1 obręb Brynica współrzędne geograficzne N: 50059'21,22"; E: 17058'57,39",

162,20 m npm stawu nr 3 o powierzchni lustra wody 6,43 ha i średniej głębokości 1,2 m, Lokalizacja: działka nr 255/1 k.m. 1 obręb Brynica; współrzędne geograficzne N: 50059'19,26"; E: 17058'47,90",

162,20 m npm stawu nr 4 o powierzchni lustra wody 5,28 ha i średniej głębokości 1,2 m, Lokalizacja: działka nr 255/1 k.m. 1 obręb Brynica; współrzędne geograficzne N: 50059'17,66"; E: 17058'37,83",

162,20 m npm stawu nr 5 o powierzchni lustra wody 5,48 ha i średniej głębokości 1,2 m, Lokalizacja: działki nr 216 i 255/1 k.m. 1 obręb Brynica; współrzędne geograficzne N: 50059'16,05"; E: 17058'28,25",

162,20 m npm stawu nr 6 o powierzchni lustra wody 12,00 ha i średniej głębokości 1,2 m, Lokalizacja: działka nr 256/1 k.m. 1 obręb Brynica; współrzędne geograficzne N: 50059'08,84"; E: 17058'24,61",

162,20 m npm stawu nr 7 o powierzchni lustra wody 1,66 ha i średniej głębokości 1,2 m, Lokalizacja: działki nr 216 i 255/1 k.m. 1 obręb Brynica; współrzędne geograficzne N: 50059'17,51"; E: 17058'20,84",

celem wypełnienia od 16.10 do 15.03 każdego roku do rzędnych:

162,20 m npm magazynów o powierzchni lustra wody 0,06 ha (2x0,03ha) i średniej głębokości 1,5 m, Lokalizacja: działka nr 255/1 k.m. 1 obręb Brynica; współrzędne geograficzne N: 50059'22,61"; E: 17059'0,50";

2) poboru wody powierzchniowej Kluczborskiej Strugi w km 26+423 lewobrzeżowym ujęciem bocznym dla stawów karpiovych obiektu "Brynica-Markowe" o parametrach: wlot do komory poboru w skarpie zabezpieczony kratą = 1,20 x 0,8 m ; rzędna progu wlotu - 162,20 m npm; rzędna dna rzeki w miejscu wlotu - 162,00 m npm; średnica rurociągu wylotowego z komory - 0,8 m; długość rurociągu - 100 m; rzędna wylotu rurociągu do rowu-doprowadzalnika A w km 1+880-162,07 m npm; Lokalizacja: działka nr 216 i 255/1 k.m. 1 obręb Brynica; współrzędne geograficzne ujęcia N: 50059'19,94"; E: 1800'0,64"

w ilościach i okresach:

a) 1.03 - 15.03 każdego roku - (na napełnienie stawu Nr 6 i wymiana wód w magazynach i płuczkach) $Q = 102$ l/s; $Q_{max} h = 367,2$ m³/h; $Q_{sr} \text{ dob.} = 8\ 812,8$ m³/dobę,

b) 16.03 - 31.03 każdego roku - (na napełnienie stawów Nr 1-7) ; $Q = 219$ l/s; $Q_{max} h = 788,4$ m³/h; $Q_{sr} \text{ dob.} = 18\ 921,6$ m³/dobę,

c) 1.04 - 15.04 każdego roku - (na napełnienie stawów Nr 1-7); $Q = 182$ l/s; $Q_{max} h = 655,2$ m³/h; $Q_{sr} \text{ dob.} = 15\ 724,8$ m³/dobę,

d) 16.04 - 31.05 każdego roku - (na podtrzymanie zalewu stawów Nr 1-7); $Q = 43$ l/s; $Q_{max h} = 154,8$ m³/h; $Q_{sr\ dob.} = 3$ 715,2 m³/dobę,

e) 1.06 - 31.08 każdego roku - (na podtrzymanie zalewu stawów Nr 1-7); $Q = 51$ l/s; $Q_{max h} = 183,6$ m³/h; $Q_{sr\ dob.} = 4$ 406,4 m³/dobę,

f) 1.09 - 14.10 każdego roku - (na podtrzymanie zalewu stawów Nr 1-7); $Q = 40$ l/s; $Q_{max h} = 144$ m³/h; $Q_{sr\ dob.} = 3$ 456 m³/dobę,

g) 15.10. każdego roku jednodniowy zalew magazynów i na podtrzymanie zalewu stawów Nr 1-7; $Q = 51$ l/s; $Q_{max h} = 183,6$ m³/h; $Q_{sr\ dob.} = 4$ 406,4 m³/dobę,

h) 16.10 - 30.11 każdego roku - (wymiana wód w magazynach i płuczkach); $Q = 143$ l/s; $Q_{max h} = 514,8$ m³/h; $Q_{sr\ dob.} = 12$ 355,2 m³/dobę,

i) 1.12 - 15.12 każdego roku - (wymiana wód w magazynach i płuczkach); $Q = 105$ l/s; $Q_{max h} = 378$ m³/h; $Q_{sr\ dob.} = 9$ 072 m³/dobę,

j) 16.12 - 28/29.02 każdego roku - (wymiana wód w magazynach i płuczkach) $Q = 37$ l/s; $Q_{max h} = 133,2$ m³/h; $Q_{sr\ dob.} = 3$ 196,8 m³/dobę,

sumarycznie: $Q_{max rok} = 2$ 332 892 m³/rok

3) odprowadzanie wody
- do cieku Szyrobancka Woda, w ilościach i okresach:

a) wylotem rowu opaskowego nr 2 o rzędnej dna zbieżnej z dnem rzeki tj.: 159,50 m npm, w km 1+680.; 16.10 - 15.11 każdego roku
 $Q_{max h} = 705,6$ m³/h; $Q_{sr\ dob.} = 16$ 934,4 m³/dobę; sumarycznie: $Q_{max rok} = 508$ 032 m³/rok; Lokalizacja: działka nr 223/18 k.m. 3 obręb Bryńca; współrzędne geograficzne wylotu rowu N: 50059'1,28"; E: 17058'35,85"
- do cieku Kluczborska Struga, w ilościach i okresach:

a) wylotem mnicha spustowego z rowu opaskowego nr 1 i ze stawu nr 7 o dł. = 36 m i ? 300 (rzędna dna wyl. - 162,20 m npm), w km 24+487: 01.10 - 15.11 każdego roku (opróżnienie stawu nr 7); $Q_{max h} = 7,2$ m³/h; $Q_{sr\ dob.} = 172,8$ m³/dobę,

b) wylotem rurociągu ? 300, w km 24+500, ze stawów magazynów ryb ; 16.10 - 30.11 każdego roku - (zrzut przepływowy); $Q = 138$ l/s; $Q_{max h} = 496,8$ m³/h; $Q_{sr\ dob.} = 11$ 923,2 m³/dobę,

1.12 - 15.12 każdego roku - (zrzut przepływowy wody z magazynów); $Q = 100$ l/s; $Q_{max h} = 360$ m³/h; $Q_{sr\ dob.} = 8$ 640 m³/dobę,

16.12 - 14.03 każdego roku - (zrzut przepływowy wody z magazynów); $Q = 32$ l/s; $Q_{max h} = 115,2$ m³/h; $Q_{sr\ dob.} = 2$ 764,8 m³/dobę,

15.03 każdego roku - (jednodniowy zrzut wody z magazynów); $Q = 10$ l/s; $Q_{max h} = 36$ m³/h; $Q_{sr\ dob.} = 864$ m³/dobę,

sumarycznie: $Q_{max rok} = 917$ 395,2 m³/rok
lokalizacja wylotów na działce nr 213 k.m. 1 obręb Brynica; współrzędne geograficzne

wylotu w km 24+487 N: 50059'21,69"; E:
17058'22,91"; współrzędne geograficzne wylotu
w km 24+500 N: 50059'21,57"; E: 17058'23,87"

DANE JEDNOSTKI ORGANIZACYJNEJ

Nazwa jednostki: Krystyna Brzóska
Adres: Grunwaldzka 13E/9, 46-203 Kluczbork
NIP :
Regon:
TEL. : (077) 418 36 64

OKRES: -

DANE JEDNOSTKI ORGANIZACYJNEJ

Nazwa jednostki: Prywatna Przychodnia Stomatologiczna Maria Fiutak

Adres: Rynek 17, 46-200 Kluczbork

NIP : 751-105-55-66

Regon:

TEL. : (077) 418 52 30

OKRES: -

DANE JEDNOSTKI ORGANIZACYJNEJ

Nazwa jednostki: Salon Fryzjerski Panda - Elżbieta Niedzielska

Adres: Broniewskiego 10, 46-203 Kluczbork

NIP : 751-102 27-04

Regon:

TEL. : (077) 418 18 51

OKRES: -

DANE JEDNOSTKI ORGANIZACYJNEJNazwa jednostki: **Żwirownia Byczyna Sp. z o.o., Jakubowice.**

Adres: , 46-262 Skałagi

NIP :

Regon:

TEL. : 0602533656

OKRES: 2015-12-15 - 2015-12-15

Formularz N - karta informacyjna dla dokumentów od listopada 2010r

	Wszystkie dokumenty od listopada 2010r	
1	Numer karty / rok	18/2016
2	Rodzaj dokumentu	Decyzja
3	Temat dokumentu	Inne
4	Nazwa dokumentu	Decyzja zezwalająca Żwirowni Byczyna Sp. z o.o., Jakubowice 51, 46-262 Skałagi, na przetwarzanie odpadów.
5	Zakres przedmiotowy (opis)	Odzysk odpadów. Proces odzysku R12. Demontaż, sortowanie, kruszenie i rozdrabnianie wstępne odpadów.
6	Obszar, którego dokument dotyczy	1604015 - Byczyna - obszar wiejski
7	Znak sprawy	ROŚ.6233.18.2015
8	Dokument wytworzył	Emilia Nowak
9	Data dokumentu	2015-12-15
10	Dokument zatwierdził	
11	Data zatwierdzenia dokumentu	
12	Miejsce przechowywania (nazwa instytucji, nazwa komórki organizacyjnej, numer pokoju, numer telefonu kontaktowego)	Starostwo Powiatowe w Kluczborku, Wydział Rolnictwa, Ochrony Środowiska i Leśnictwa, ul. Katowicka 1, 46-200 Kluczbork, pok. 307-308, nr tel. 77 418 52 18 wew. 170-171.
13	Adres elektroniczny zawierający odnośnik do dokumentu	
14	Informacja, czy dokument jest ostateczny	Tak
15	Numery kart innych dokumentów w sprawie	
16	Data zamieszczenia danych o dokumencie w wykazie	2016-11-08
17	Zastrzeżenia dotyczące nieudostępniania informacji	
18	Uwagi	Rodzaj i masa odpadów przewidywanych do przetworzenia w okresie roku: L.p.Nr koduRodzaj odpadów przewidywanych do przetwarzaniaMasa odpadów w

Mg/rok

1.17.01.01 Odpady betonu oraz gruz betonowy z rozbiórek i remontów 30 000

2.17.01.07 Zmieszane odpady z betonu, gruzu ceglanego, odpadowych materiałów ceramicznych i elementów wyposażenia inne niż wymienione w 17.01.06.20.000

3.17.05.08 Tłuczeń torowy (kruszywo) inny niż wymieniony w 17.05.07.20.000

4.17.09.04 Zmieszane odpady z budowy, remontów i demontażu inne niż wymienione w 17.09.01, 17.09.02 i 17.09.03.5.000

Rodzaj i masa odpadów powstających w wyniku przetworzenia w okresie roku:

L.p.Nr kodu Rodzaj odpadów powstających w wyniku przetwarzania Masa odpadów w Mg/rok

1.19.12.09 Minerale (np. piasek, kamienie) - część pokruszonego materiału niespełniająca wymogów do celów budowlanych (np. odsiana ziemia, piasek) 5000

2.17.04.05 Żelazo i stal - (złom stalowy) 400

Miejsce przetwarzania odpadów:
na terenie części działki ewidencyjnej nr 25/5 k.m. 6 (o powierzchni 2842 m²), w miejscowości Jakubowice.

DANE JEDNOSTKI ORGANIZACYJNEJ

Nazwa jednostki: Elektromechanika Pojazdowa ELEKTROMOT Jan Szymała

Adres: Byczyńska 78, 46-203 Kluczbork

NIP : 751-105-12-55

Regon:

TEL. : (077) 4473560

OKRES: -

DANE JEDNOSTKI ORGANIZACYJNEJ

Nazwa jednostki: Polski Związek Działkowców Zarząd Rodzinny Ogrodu Działkowego im. T. Kościuszki.

Adres: Dworcowa 1, 46-200 Kluczbork

NIP :

Regon:

TEL. :

OKRES: -

DANE JEDNOSTKI ORGANIZACYJNEJ

Nazwa jednostki: Gabinet Stomatologiczny Posuniak & Sierakowski

Adres: Wolności 6, 46-200 Kluczbork

NIP :

Regon:

TEL. :

OKRES: -

DANE JEDNOSTKI ORGANIZACYJNEJ

Nazwa jednostki: PHU HUBERT KUBIS
Adres: Katowicka 26, 46-200 Kluczbork
NIP : 6922305515
Regon:
TEL. :

OKRES: 2012-07-16 - 2012-07-16

Formularz N - karta informacyjna dla dokumentów od listopada 2010r

	Wszystkie dokumenty od listopada 2010r	
1	Numer karty / rok	174/2012
2	Rodzaj dokumentu	Inny dokument
3	Temat dokumentu	Inne
4	Nazwa dokumentu	Informacja o wytwarzanych odpadach oraz sposobach gospodarowania wytworzonymi odpadami na Stacji paliw nr 286 przy ul. Katowickiej 26, 46-200 Kluczbork.
5	Zakres przedmiotowy (opis)	Wytwarzanie odpadów niebezpiecznych.
6	Obszar, którego dokument dotyczy	1604024 - Kluczbork - miasto
7	Znak sprawy	ROŚ.6232.17.2012
8	Dokument wytworzył	Emilia Uryga
9	Data dokumentu	2012-07-16
10	Dokument zatwierdził	
11	Data zatwierdzenia dokumentu	
12	Miejsce przechowywania (nazwa instytucji, nazwa komórki organizacyjnej, numer pokoju, numer telefonu kontaktowego)	Starostwo Powiatowe w Kluczborku , Wydział Rolnictwa, Ochrony Środowiska i Leśnictwa, nr pok. 307 i 308, nr tel. (77) 418 52 18 wew. 170-171.
13	Adres elektroniczny zawierający odnośnik do dokumentu	
14	Informacja, czy dokument jest ostateczny	Nie
15	Numery kart innych dokumentów w sprawie	
16	Data zamieszczenia danych o dokumencie w wykazie	2012-10-24
17	Zastrzeżenia dotyczące nieudostępniania informacji	
18	Uwagi	Informacja nieaktualna. Utraciła ważność dnia 23.01.2013 r., zgodnie z art. 231 ust. 2 ustawy z dnia 14.12.2012 r. o odpadach (Dz.U. z 2013 r., poz. 21).

Rodzaje odpadów niebezpiecznych
przewidzianych do wytwarzania w Mg/rok.

L.p. nr kodu rodzaj ilość w Mg/rok

1) 16 02 13 - zużyte świetlówki z budynku stacji
paliw - 0,005

2) 16 02 15 - elementy usunięte ze zużytych
urządzeń zawierające elementy niebezpieczne -
tonery, tusze do drukarek atramentowych -
0,010

DANE JEDNOSTKI ORGANIZACYJNEJ

Nazwa jednostki: Wspólnota Mieszkaniowa Budyńku nr 25

Adres: Pułaskiego, 46-200 Kluczbork

NIP : 751-16-14-103

Regon:

TEL. : 077 447 42 73

OKRES: -

DANE JEDNOSTKI ORGANIZACYJNEJ

Nazwa jednostki: Gabinet Stomatologiczny lek. stom. Janusz Sierakowski

Adres: Wolności 6, 46-203 Kluczbork

NIP : 751-120-31-62

Regon:

TEL. :

OKRES: 2012-01-25 - 2012-01-25

Formularz N - karta informacyjna dla dokumentów od listopada 2010r

	Wszystkie dokumenty od listopada 2010r	
1	Numer karty / rok	4/2012
2	Rodzaj dokumentu	Inny dokument
3	Temat dokumentu	Inne
4	Nazwa dokumentu	Informacja o wytwarzanych odpadach oraz sposobach gospodarowania wytworzonymi odpadami przez Gabinet Stomatologiczny J. Sierakowski, Kluczbork, ul. Wolności 6.
5	Zakres przedmiotowy (opis)	Wytwarzanie odpadów niebezpiecznych.
6	Obszar, którego dokument dotyczy	1604024 - Kluczbork - miasto
7	Znak sprawy	ROŚ.6232.3.2012
8	Dokument wytworzył	Emilia Uryga
9	Data dokumentu	2012-01-25
10	Dokument zatwierdził	
11	Data zatwierdzenia dokumentu	
12	Miejsce przechowywania (nazwa instytucji, nazwa komórki organizacyjnej, numer pokoju, numer telefonu kontaktowego)	Starostwo Powiatowe w Kluczborku, Wydział Rolnictwa, Ochrony Środowiska i Leśnictwa, ul. Katowicka 1, 46-200 Kluczbork, pok. 307-308, tel. 77 418 52 18 wew. 170-171.
13	Adres elektroniczny zawierający odnośnik do dokumentu	
14	Informacja, czy dokument jest ostateczny	Nie
15	Numery kart innych dokumentów w sprawie	
16	Data zamieszczenia danych o dokumencie w wykazie	2012-02-29
17	Zastrzeżenia dotyczące nieudostępniania informacji	
18	Uwagi	Informacja nieaktualna. Utraciła ważność dnia 23.01.2013 r., zgodnie z art. 231 ust. 2 ustawy z dnia 14.12.2012 r. o odpadach (Dz.U. z 2013 r., poz. 21).

Rodzaje odpadów niebezpiecznych przewidzianych do wytwarzania:

L.p. nr kodu rodzaj ilość w Mg/rok

1) 18 01 02 - części ciała i organy oraz pojemniki na krew i konserwanty służące do jej przechowywania (z wyłączeniem 18 01 03) - zęby - 0,0005

2) 18 01 03 - inne odpady, które zawierają żywe drobnoustroje chorobotwórcze lub ich toksyny oraz inne formy zdolne do przeniesienia materiału genetycznego, o których wiadomo lub co do których istnieją wiarygodne podstawy do sądenia, że wywołują choroby u ludzi i zwierząt (igły, strzykawki, gaziki, szpatułki, rękawiczki ochronne i inne materiały opatrunkowe po kontakcie z materiałem biologicznym), z wyłączeniem 18 01 80 i 18 01 82 - 0,065

DANE JEDNOSTKI ORGANIZACYJNEJ

Nazwa jednostki: Jednostka Wojskowa NR 2286 - Szumirad

Adres: , 46-282 Lasowice Wielkie

NIP :

Regon:

TEL. :

OKRES: -

DANE JEDNOSTKI ORGANIZACYJNEJ

Nazwa jednostki: Usługi Fotograficzne FOTO Violeta Karnicka

Adres: Piłsudskiego 7, 46-200 Kluczbork

NIP : 751-129-93-28

Regon:

TEL. : (077) 418 53 87

OKRES: -

DANE JEDNOSTKI ORGANIZACYJNEJ

Nazwa jednostki: Generalna Dyrekcja Dróg Publicznych Oddział Południowy - Biuro w Opolu

Adres: Niedziałkowskiego 6, 45-085 Opole

NIP :

Regon:

TEL. :

OKRES: -

DANE JEDNOSTKI ORGANIZACYJNEJ

Nazwa jednostki: Korporacja Wytwórczo -Handlowa "PRIMUS" S-ka z o.o.

Adres: Byczyńska 27, 46-203 Kluczbork

NIP :

Regon:

TEL. : 077 418 74 32

OKRES: -

DANE JEDNOSTKI ORGANIZACYJNEJ

Nazwa jednostki: Energetyka Ciepła Opolszczyzny S.A.

Adres: Harcerska 15, 45-118 Opole

NIP : 754-25-24-950

Regon:

TEL. : (077) 454 96 85

OKRES: 2010-11-16 - 2024-03-28

Formularz N - karta informacyjna dla dokumentów od listopada 2010r

	Wszystkie dokumenty od listopada 2010r	
1	Numer karty / rok	8/2011
2	Rodzaj dokumentu	Inny dokument
3	Temat dokumentu	Inne
4	Nazwa dokumentu	Wyniki okresowych pomiarów emisji do powietrza. Sprawozdanie 16/E/TO/11.
5	Zakres przedmiotowy (opis)	Wyniki pomiarów emisji. Źródło: kotłownia K-301 - kocioł WRp 23 nr 1. Emitor E1. Kluczbork, ul. Kołłątaja 8.
6	Obszar, którego dokument dotyczy	16 - WOJ. OPOLSKIE
7	Znak sprawy	ROŚ.6223.3.2011
8	Dokument wytworzył	Emilia Uryga
9	Data dokumentu	2011-02-21
10	Dokument zatwierdził	nie dotyczy
11	Data zatwierdzenia dokumentu	
12	Miejsce przechowywania (nazwa instytucji, nazwa komórki organizacyjnej, numer pokoju, numer telefonu kontaktowego)	Starostwo Powiatowe w Kluczborku, Wydział Rolnictwa, Ochrony Środowiska i Leśnictwa, ul. Katowicka 1, 46-200 Kluczbork. Tel. 77 418 52 18 wew. 170-171, e-mail: starostwo@powiatkluczborski.pl, e-mail: rolnictwo@powiatkluczborski.pl
13	Adres elektroniczny zawierający odnośnik do dokumentu	
14	Informacja, czy dokument jest ostateczny	Tak
15	Numery kart innych dokumentów w sprawie	88/2011
16	Data zamieszczenia danych o dokumencie w wykazie	2011-03-03
17	Zastrzeżenia dotyczące nieudostępniania informacji	
18	Uwagi	Wyniki pomiarów emisji. Stężenie substancji w gazie w war. umownych przeliczone na zawartość tlenu O ₂ =6% mg/m ³ u

L.p. substancja wyniki pomiarów w mg/m³
O₂=6%

(średnia)

1. pył - 315
2. CO - 60
3. SO₂ - 881
4. NO₂ - 215

Emisja uzyskana w wyniku pomiaru kg/h

L.p. substancja wyniki pomiarów w kg/h

1. pył - 5,103
2. CO - 0,971
3. SO₂ - 14,273
4. NO₂ - 3,484

Formularz N - karta informacyjna dla dokumentów od listopada 2010r

	Wszystkie dokumenty od listopada 2010r	
1	Numer karty / rok	22/2010
2	Rodzaj dokumentu	Wniosek o wydanie decyzji
3	Temat dokumentu	Ochrona wód
4	Nazwa dokumentu	o wydanie pozwolenia wodnoprawnego na odprowadzanie wód opadowych i roztopowych istniejącą kanalizacją deszczową z wylotem do rowu melioracyjnego
5	Zakres przedmiotowy (opis)	o wydanie pozwolenia wodnoprawnego na odprowadzanie wód opadowych i roztopowych z terenu kotłowni K-301 zlokalizowanej w Kluczborku, ul. Kołłątaja 8 istniejącym systemem kanalizacji deszczowej i wylotem do rowu melioracyjnego nr R-B w km 3+550, w zlewni rzeki Stobrawy
6	Obszar, którego dokument dotyczy	1604024 - Kluczbork - miasto
7	Znak sprawy	ROŚ.WW.6223-31/10
8	Dokument wytworzył	Magdalena Godzwon
9	Data dokumentu	2010-11-16
10	Dokument zatwierdził	
11	Data zatwierdzenia dokumentu	
12	Miejsce przechowywania (nazwa instytucji, nazwa komórki organizacyjnej, numer pokoju, numer telefonu kontaktowego)	Starostwo Powiatowe w Kluczborku - Wydział Rolnictwa, Ochrony Środowiska i Leśnictwa, pokój nr 307 i 308, nr telef. (077) 418 52 18 wew. 170-171
13	Adres elektroniczny zawierający odnośnik do dokumentu	
14	Informacja, czy dokument jest ostateczny	Nie
15	Numery kart innych dokumentów w sprawie	23/2010
16	Data zamieszczenia danych o dokumencie w wykazie	2011-05-13
17	Zastrzeżenia dotyczące nieudostępniania informacji	
18	Uwagi	Wprowadzane do ziemi ścieki opadowe wylotem do rowu melioracyjnego nr R-B w km 3+550, w zlewni rzeki Stobrawy, w ilości: $Q = 241,1 \text{ l/s}$ nie powinny zawierać substancji zanieczyszczających w ilościach przekraczających: 100 mg/l zawiesin ogólnych oraz 15 mg/l węglowodorów ropopochodnych.

Formularz N - karta informacyjna dla dokumentów od listopada 2010r

	Wszystkie dokumenty od listopada 2010r	
1	Numer karty / rok	23/2010
2	Rodzaj dokumentu	Decyzja
3	Temat dokumentu	Ochrona wód
4	Nazwa dokumentu	Pozwolenie wodnoprawne na szczególne korzystanie z wód, polegające na odprowadzaniu wód opadowych i roztopowych istniejącą kanalizacją deszczową z wylotem do rowu melioracyjnego
5	Zakres przedmiotowy (opis)	Odprowadzanie wód opadowych i roztopowych z terenu kotłowni K-301 zlokalizowanej w Kluczborku, ul. Kołłątaja 8 istniejącym systemem kanalizacji deszczowej z wylotem do rowu melioracyjnego nr R-B w km 3+550, w zlewni rzeki Stobrawy, w ilości
6	Obszar, którego dokument dotyczy	1604024 - Kluczbork - miasto
7	Znak sprawy	ROŚ.WW.6223-31/10
8	Dokument wytworzył	Magdalena Godzwon
9	Data dokumentu	2010-12-31
10	Dokument zatwierdził	
11	Data zatwierdzenia dokumentu	
12	Miejsce przechowywania (nazwa instytucji, nazwa komórki organizacyjnej, numer pokoju, numer telefonu kontaktowego)	Starostwo Powiatowe w Kluczborku - Wydział Rolnictwa, Ochrony Środowiska i Leśnictwa, pokój nr 307 i 308, nr telef. (077) 418 52 18 wew. 170-171
13	Adres elektroniczny zawierający odnośnik do dokumentu	
14	Informacja, czy dokument jest ostateczny	Nie
15	Numery kart innych dokumentów w sprawie	22/2010
16	Data zamieszczenia danych o dokumencie w wykazie	2011-05-13
17	Zastrzeżenia dotyczące nieudostępniania informacji	
18	Uwagi	Wprowadzane do ziemi ścieki opadowe wylotem do rowu melioracyjnego nr R-B w km 3+550, w zlewni rzeki Stobrawy, w ilości: $Q = 241,1 \text{ l/s}$ nie powinny zawierać substancji zanieczyszczających w ilościach przekraczających: 100 mg/l zawiesin ogólnych oraz 15 mg/l węglowodorów ropopochodnych.

Formularz N - karta informacyjna dla dokumentów od listopada 2010r

	Wszystkie dokumenty od listopada 2010r	
1	Numer karty / rok	43/2011
2	Rodzaj dokumentu	Inny dokument
3	Temat dokumentu	Inne
4	Nazwa dokumentu	Informacja o wytwarzanych odpadach oraz o sposobach gospodarowania wytworzonymi odpadami
5	Zakres przedmiotowy (opis)	Wytwarzanie odpadów niebezpiecznych i innych niż niebezpieczne - Teren ciepłowni K-301 w Kluczborku, ul. Kołłątaja 8, 46-200 Kluczbork, Obiekty kotłowni lokalnych ECO S.A. na terenie powiatu kluczborskiego (gm. Kluczbork, Byczyna, Wolczyn)
6	Obszar, którego dokument dotyczy	1604 - Powiat kluczborski
7	Znak sprawy	ROŚ.6232.26.2011
8	Dokument wytworzył	Emilia Uryga
9	Data dokumentu	2011-03-11
10	Dokument zatwierdził	
11	Data zatwierdzenia dokumentu	
12	Miejsce przechowywania (nazwa instytucji, nazwa komórki organizacyjnej, numer pokoju, numer telefonu kontaktowego)	Starostwo Powiatowe w Kluczborku, Wydział Rolnictwa, Ochrony Środowiska i Leśnictwa, ul. Katowicka 1, 46-200 Kluczbork, pok. 307-308, tel. 77 418 52 18 wew. 170-171.
13	Adres elektroniczny zawierający odnośnik do dokumentu	
14	Informacja, czy dokument jest ostateczny	Nie
15	Numery kart innych dokumentów w sprawie	
16	Data zamieszczenia danych o dokumencie w wykazie	2011-05-30
17	Zastrzeżenia dotyczące nieudostępniania informacji	
18	Uwagi	<p>Informacja nieaktualna. Utraciła ważność z dniem 23 stycznia 2013 r., zgodnie z art. 231 ust. 2 ustawy z dnia 14.12.2012 r. o odpadach (Dz.U. z 2013 r., poz.21).</p> <p>Rodzaje odpadów przewidywanych do wytwarzania w Mg/rok.</p> <p>Teren ciepłowni K-301 w Kluczborku, ul. Kołłątaja 8, 46-200 Kluczbork</p> <p>ODPADY INNE NIŻ NIEBEZPIECZNE</p> <p>L.p. nr kodu rodzaje ilości w Mg/rok</p>

- 1) 07 02 99 - inne niewymienione odpady - 1
- 2) 10 01 01 - żużle, popioły paleniskowe i pyły z kotłów (z wyłączeniem pyłów z kotłów wymienionych w 10 01 04) - 3500
- 3) 10 01 99 - inne niewymienione odpady - 3
- 4) 15 01 01 - opakowania z papieru i tektury - 2,5
- 5) 15 01 02 - opakowania z tworzyw sztucznych - 2,5
- 6) 15 01 03 - opakowania z drewna - 1
- 7) 15 01 04 - opakowania z metali - 1
- 8) 15 01 05 - opakowania wielomateriałowe - 1
- 9) 15 01 06 - zmieszane odpady opakowaniowe - 1
- 10) 15 01 07 - opakowania ze szkła - 1
- 11) 15 02 03 - sorbenty, materiały filtracyjne, tkaniny do wycierania i ubrania ochronne inne niż wymienione w 15 02 02 - 1
- 12) 16 01 03 - zużyte opony - 0,4
- 13) 16 01 17 - metale żelazne - 0,4
- 14) 16 02 14 - zużyte urządzenia inne niż wymienione w 16 02 09 do 16 02 13 - 0,8
- 15) 16 02 16 - elementy usunięte z zużytych urządzeń inne niż wymienione w 16 02 15 - 0,8
- 16) 16 05 09 - zużyte chemikalia inne niż wymienione w 16 05 06, 16 05 07 lub 16 05 08 - 0,05
- 17) 16 06 04 - baterie alkaliczne (z wyłączeniem 16 06 03) - 0,3
- 18) 16 06 05 - inne baterie i akumulatory - 0,1
- 19) 17 01 01 - odpady betonu oraz gruz betonowy z rozbiórek i remontów - 6
- 20) 17 01 02 - gruz ceglany - 6
- 21) 17 01 07 - zmieszane odpady z betonu, gruzu ceglanego, odpadowych materiałów ceramicznych i elementów wyposażenia inne niż wymienione w 17 01 06 - 30
- 22) 17 02 01 - drewno - 0,8
- 23) 17 02 02 - szkło - 0,8
- 24) 17 02 03 - tworzywa sztuczne - 0,8
- 25) 17 04 01 - miedź, brąz, mosiądz - 2
- 26) 17 04 02 - aluminium - 2
- 27) 17 04 05 - żelazo i stal - 60
- 28) 17 04 07 - mieszaniny metali - 5
- 29) 17 04 11 - kable inne niż wymienione w 17 04 10 - 1
- 30) 17 06 04 - materiały izolacyjne inne niż wymienione w 17 06 01 i 17 06 03 - 1
- 31) 19 08 02 - zawartość piaskowników - 23

Obiekty kotłowni lokalnych ECO S.A. na terenie powiatu kluczborskiego (gm. Kluczbork, Buczyna, Wołczyn)

ODPADY INNE NIŻ NIEBEZPIECZNE

- L.p. nr kodu rodzaje ilości w Mg/rok
- 1) 07 02 99 - inne niewymienione odpady - 0,5
 - 2) 10 01 01 - żużle, popioły paleniskowe i pyły z kotłów (z wyłączeniem pyłów z kotłów wymienionych w 10 01 04) - 300
 - 3) 10 01 99 - inne niewymienione odpady - 1
 - 4) 15 02 03 - sorbenty, materiały filtracyjne, tkaniny do wycierania i ubrania ochronne inne niż wymienione w 15 02 02 - 0,5
 - 5) 16 02 14 - zużyte urządzenia inne niż wymienione w 16 02 09 do 16 02 13 - 0,8

- 6) 16 02 16 - elementy usunięte z zużytych urządzeń inne niż wymienione w 16 02 15 - 0,8
- 7) 16 06 04 - baterie alkaliczne (z wyłączeniem 16 06 03) - 0,1
- 8) 16 06 05 - inne baterie i akumulatory - 0,1
- 9) 17 01 01 - odpady betonu oraz gruz betonowy z rozbiórek i remontów - 20
- 10) 17 01 07 - zmieszane odpady z betonu, gruzu ceglanego, odpadowych materiałów ceramicznych i elementów wyposażenia inne niż wymienione w 17 01 06 - 20
- 11) 17 02 01 - drewno - 0,2
- 12) 17 02 02 - szkło - 0,2
- 13) 17 02 03 - tworzywa sztuczne - 0,2
- 14) 17 04 01 - miedź, brąz, mosiądz - 0,8
- 15) 17 04 02 - aluminium - 0,8
- 16) 17 04 05 - żelazo i stal - 5
- 17) 17 04 07 - mieszaniny metali - 5
- 18) 17 04 11 - kable inne niż wymienione w 17 04 10 - 0,8

ODPADY NIEBEZPIECZNE

- L.p. nr kodu rodzaje ilości w Mg/rok
- 1) 15 01 10 - opakowania zawierające pozostałości substancji niebezpiecznych lub nimi zanieczyszczone (np. pojemniki po olejach)- 0,023
 - 2) 15 02 02 - sorbenty, materiały filtracyjne (w tym filtry olejowe nieujęte w innych grupach), tkaniny do wycierania (np. szmaty, ścierki) i ubrania ochronne zanieczyszczone substancjami niebezpiecznymi - 0,023
 - 3) 16 02 13 - zużyte urządzenia zawierające niebezpieczne elementy - 0,052

Formularz N - karta informacyjna dla dokumentów od listopada 2010r

	Wszystkie dokumenty od listopada 2010r	
1	Numer karty / rok	88/2011
2	Rodzaj dokumentu	Inny dokument
3	Temat dokumentu	Inne
4	Nazwa dokumentu	Wyniki okresowych pomiarów emisji substancji do powietrza. Sprawozdanie nr 48/E/TO/11. Kotłownia K-301.
5	Zakres przedmiotowy (opis)	Wyniki pomiarów emisji do powietrza.Kocioł WR 15 nr 2, Emitor E2.
6	Obszar, którego dokument dotyczy	16 - WOJ. OPOLSKIE
7	Znak sprawy	ROŚ.6223.3.2011
8	Dokument wytworzył	Emilia Uryga
9	Data dokumentu	2011-04-29
10	Dokument zatwierdził	
11	Data zatwierdzenia dokumentu	
12	Miejsce przechowywania (nazwa instytucji, nazwa komórki organizacyjnej, numer pokoju, numer telefonu kontaktowego)	Starostwo Powiatowe w Kluczborku, Wydział Rolnictwa, Ochrony Środowiska i Leśnictwa, ul. Katowicka 1, 46-200 Kluczbork, pok. 307-308, tel. 77 418 52 18 wew. 170-171.
13	Adres elektroniczny zawierający odnośnik do dokumentu	
14	Informacja, czy dokument jest ostateczny	Nie
15	Numery kart innych dokumentów w sprawie	8/2011
16	Data zamieszczenia danych o dokumencie w wykazie	2011-06-21
17	Zastrzeżenia dotyczące nieudostępniania informacji	
18	Uwagi	<p>Wyniki pomiarów emisji.</p> <p>Stężenie substancji w gazie w war. umownych przeliczone na zawartość tlenu O₂=6% mg/m³u</p> <p>L.p. substancja wyniki pomiarów w mg/m³u O₂=6% (średnia)</p> <p>1. pył - 271 2. CO - 57 3. SO₂ - 732 4. NO₂ - 289</p> <p>Emisja uzyskana w wyniku pomiaru kg/h (średnia)</p> <p>L.p. substancja wyniki pomiarów w kg/h 1. pył - 2,960</p>

2. CO - 0,558
3. SO₂ - 7,135
4. NO₂ - 2,884

Ilość gazów lub pyłów dopuszczonych do wprowadzania do powietrza

1. pył - 400
2. SO₂ - 1300
3. NO₂ - 400

Przekroczenie:

1. pył - brak
2. SO₂ - brak
3. NO₂ - brak

Formularz N - karta informacyjna dla dokumentów od listopada 2010r

	Wszystkie dokumenty od listopada 2010r	
1	Numer karty / rok	104/2011
2	Rodzaj dokumentu	Inny raport
3	Temat dokumentu	Inne
4	Nazwa dokumentu	Weryfikacja Roczego Raportu Emisji Gazów Ciepłarnianych za rok 2010
5	Zakres przedmiotowy (opis)	Wielkość emisji CO2 za 2010 r. dla instalacji Ciepłowni Rejonowej K-301, zlokalizowanej w Kluczborku, przy ul. Kołłątaja 8.
6	Obszar, którego dokument dotyczy	1604024 - Kluczbork - miasto
7	Znak sprawy	ROŚ.6226.1.2011
8	Dokument wytworzył	Emilia Uryga
9	Data dokumentu	2011-03-14
10	Dokument zatwierdził	
11	Data zatwierdzenia dokumentu	
12	Miejsce przechowywania (nazwa instytucji, nazwa komórki organizacyjnej, numer pokoju, numer telefonu kontaktowego)	
13	Adres elektroniczny zawierający odnośnik do dokumentu	
14	Informacja, czy dokument jest ostateczny	Nie
15	Numery kart innych dokumentów w sprawie	
16	Data zamieszczenia danych o dokumencie w wykazie	2011-06-21
17	Zastrzeżenia dotyczące nieudostępniania informacji	
18	Uwagi	Wielkość emisji Mg CO2: 23639

Formularz N - karta informacyjna dla dokumentów od listopada 2010r

	Wszystkie dokumenty od listopada 2010r	
1	Numer karty / rok	155/2011
2	Rodzaj dokumentu	Decyzja
3	Temat dokumentu	Inne
4	Nazwa dokumentu	Zmiana decyzji nr ROŚ.I-7644-4/05 z dnia 15.03.2006 r. na uczestnictwo we wspólnotowym systemie handlu uprawnieniami do emisji dla Kotłowni K-301 , 46-200 Kluczbork, ul. Kołłątaja 8.
5	Zakres przedmiotowy (opis)	Zmiana decyzji w pkt II ppkt 5 - dot. zatwierdzenia planu monitorowania wielkości emisji dla instalacji Ciepłowni K-301 ECO S.A. w Kluczborku, ul. Kołłątaja 8 (KPRU 130).
6	Obszar, którego dokument dotyczy	1604024 - Kluczbork - miasto
7	Znak sprawy	ROŚ.6226.4.2011
8	Dokument wytworzył	Emilia Uryga
9	Data dokumentu	2011-07-11
10	Dokument zatwierdził	
11	Data zatwierdzenia dokumentu	
12	Miejsce przechowywania (nazwa instytucji, nazwa komórki organizacyjnej, numer pokoju, numer telefonu kontaktowego)	Starostwo Powiatowe w Kluczborku, Wydział Rolnictwa, Ochrony Środowiska i Leśnictwa, ul. Katowicka 1, 46-200 Kluczbork, pok. 307-308, tel. 77 418 52 18 wew. 170-171.
13	Adres elektroniczny zawierający odnośnik do dokumentu	
14	Informacja, czy dokument jest ostateczny	Tak
15	Numery kart innych dokumentów w sprawie	
16	Data zamieszczenia danych o dokumencie w wykazie	2011-08-10
17	Zastrzeżenia dotyczące nieudostępniania informacji	
18	Uwagi	

Formularz N - karta informacyjna dla dokumentów od listopada 2010r

	Wszystkie dokumenty od listopada 2010r	
1	Numer karty / rok	170/2011
2	Rodzaj dokumentu	Analiza, opracowanie ekofizjograficzne, wyniki badań i pomiarów
3	Temat dokumentu	Ochrona wód
4	Nazwa dokumentu	Wyniki badań ścieków opadowych za I półrocze
5	Zakres przedmiotowy (opis)	Wyniki badań ścieków opadowych - kotłownia rejonowa K301 w Kluczborku ul. Kołtątaja 8
6	Obszar, którego dokument dotyczy	1604024 - Kluczbork - miasto
7	Znak sprawy	ROŚ.6324.26.2011
8	Dokument wytworzył	Magdalena Godzwon
9	Data dokumentu	2011-09-12
10	Dokument zatwierdził	
11	Data zatwierdzenia dokumentu	
12	Miejsce przechowywania (nazwa instytucji, nazwa komórki organizacyjnej, numer pokoju, numer telefonu kontaktowego)	Starostwo Powiatowe w Kluczborku ul. Katowicka 1, 46-200 Kluczbork - Wydział Rolnictwa, Ochrony Środowiska i Leśnictwa, pokój nr 307 i 308, nr tel. (077) 418 52 18 wew. 170-171.
13	Adres elektroniczny zawierający odnośnik do dokumentu	
14	Informacja, czy dokument jest ostateczny	Nie
15	Numery kart innych dokumentów w sprawie	
16	Data zamieszczenia danych o dokumencie w wykazie	2011-11-21
17	Zastrzeżenia dotyczące nieudostępniania informacji	
18	Uwagi	Parametr-jednostka-wynik/dopuszczalna zawiesina ogólna-mg/l-4,8/100 węglowodory ropopochodne-mg/l-6,0/15

Formularz N - karta informacyjna dla dokumentów od listopada 2010r

	Wszystkie dokumenty od listopada 2010r	
1	Numer karty / rok	236/2011
2	Rodzaj dokumentu	Analiza, opracowanie ekofizjograficzne, wyniki badań i pomiarów
3	Temat dokumentu	Ochrona wód
4	Nazwa dokumentu	Wyniki badań ścieków opadowych za II półrocze 2011
5	Zakres przedmiotowy (opis)	Wyniki badań ścieków opadowych - kotłownia rejonowa K301 w Kluczborku ul. Kołłątaja 8
6	Obszar, którego dokument dotyczy	1604024 - Kluczbork - miasto
7	Znak sprawy	ROŚ.6324.3.2011
8	Dokument wytworzył	Magdalena Godzwon
9	Data dokumentu	2012-01-10
10	Dokument zatwierdził	
11	Data zatwierdzenia dokumentu	
12	Miejsce przechowywania (nazwa instytucji, nazwa komórki organizacyjnej, numer pokoju, numer telefonu kontaktowego)	Starostwo Powiatowe w Kluczborku ul. Katowicka 1, 46-200 Kluczbork - Wydział Rolnictwa, Ochrony Środowiska i Leśnictwa, pokój nr 307 i 308, nr tel. (077) 418 52 18 wew. 170-171.
13	Adres elektroniczny zawierający odnośnik do dokumentu	
14	Informacja, czy dokument jest ostateczny	Nie
15	Numery kart innych dokumentów w sprawie	12/2011
16	Data zamieszczenia danych o dokumencie w wykazie	2012-06-04
17	Zastrzeżenia dotyczące nieudostępniania informacji	
18	Uwagi	Parametr-jednostka-wynik/dopuszczalna zawiesina ogólna-mg/l-9,2/100 węglowodory ropopochodne-mg/l-0,8/15

Formularz N - karta informacyjna dla dokumentów od listopada 2010r

	Wszystkie dokumenty od listopada 2010r	
1	Numer karty / rok	32/2012
2	Rodzaj dokumentu	Inny dokument
3	Temat dokumentu	Inne
4	Nazwa dokumentu	Weryfikacja rocznego raportu emisji gazów cieplarnianych za rok 2011
5	Zakres przedmiotowy (opis)	Weryfikacja rocznego raportu emisji CO2 za rok 2011
6	Obszar, którego dokument dotyczy	1604024 - Kluczbork - miasto
7	Znak sprawy	ROŚ.6226.2.2012
8	Dokument wytworzył	Emilia Uryga
9	Data dokumentu	2012-03-15
10	Dokument zatwierdził	
11	Data zatwierdzenia dokumentu	
12	Miejsce przechowywania (nazwa instytucji, nazwa komórki organizacyjnej, numer pokoju, numer telefonu kontaktowego)	Starostwo Powiatowe w Kluczborku, Wydział Rolnictwa, Ochrony Środowiska i Leśnictwa, ul. Katowicka 1, 46-200 Kluczbork, pok. 307-308, tel. 77 418 52 18 wew. 170-171.
13	Adres elektroniczny zawierający odnośnik do dokumentu	
14	Informacja, czy dokument jest ostateczny	Nie
15	Numery kart innych dokumentów w sprawie	
16	Data zamieszczenia danych o dokumencie w wykazie	2012-06-04
17	Zastrzeżenia dotyczące nieudostępniania informacji	
18	Uwagi	

Formularz N - karta informacyjna dla dokumentów od listopada 2010r

	Wszystkie dokumenty od listopada 2010r	
1	Numer karty / rok	60/2012
2	Rodzaj dokumentu	Inny dokument
3	Temat dokumentu	Inne
4	Nazwa dokumentu	Sprawozdanie 22/E/TO/12
5	Zakres przedmiotowy (opis)	Wyniki okresowych pomiarów emisji do powietrza. Kotłownia w Kluczborku, ul. Kołłątaja 8. Kocioł WRp-23. Emitor E1.
6	Obszar, którego dokument dotyczy	1604024 - Kluczbork - miasto
7	Znak sprawy	ROŚ.6223.2.2012
8	Dokument wytworzył	Emilia Uryga
9	Data dokumentu	2012-03-08
10	Dokument zatwierdził	
11	Data zatwierdzenia dokumentu	
12	Miejsce przechowywania (nazwa instytucji, nazwa komórki organizacyjnej, numer pokoju, numer telefonu kontaktowego)	Starostwo Powiatowe w Kluczborku, Wydział Rolnictwa, Ochrony Środowiska i Leśnictwa, nr pokoju 307 i 308, nr tel. 77 418 52 18 wew. 170-171.
13	Adres elektroniczny zawierający odnośnik do dokumentu	
14	Informacja, czy dokument jest ostateczny	Nie
15	Numery kart innych dokumentów w sprawie	61/2012
16	Data zamieszczenia danych o dokumencie w wykazie	2012-06-08
17	Zastrzeżenia dotyczące nieudostępniania informacji	
18	Uwagi	<p>Wyniki pomiarów emisji.</p> <p>Stężenie substancji w gazie w war. umownych przeliczone na zawartość tlenu O₂=6% mg/m³</p> <p>L.p. substancja wyniki pomiarów w mg/m³ O₂=6% (średnia)</p> <p>1) pył - 88 2) SO₂ - 825 4) NO₂ - 277</p> <p>Emisja uzyskana w wyniku pomiaru kg/h</p> <p>L.p. substancja wyniki pomiarów w kg/h (średnia)</p> <p>1) pył - 1,263 2) SO₂ - 11,827 3) NO₂ - 3,970</p>

Ilość gazów lub pyłów dopuszczonych do
wprowadzania do powietrza
Stężenie substancji w gazie w warunkach
umownych przeliczone na zawartość O₂ = 6%
mg/m³u

- 1) pył - 400
- 2) SO₂ - 1300
- 3) NO₂ - 400

Przekroczenie: brak

Formularz N - karta informacyjna dla dokumentów od listopada 2010r

	Wszystkie dokumenty od listopada 2010r	
1	Numer karty / rok	61/2012
2	Rodzaj dokumentu	Inny dokument
3	Temat dokumentu	Inne
4	Nazwa dokumentu	Sprawozdanie 46/E/TO/12
5	Zakres przedmiotowy (opis)	Wyniki okresowych pomiarów emisji substancji do powietrza. Kotłownia K-301 w Kluczborku, ul. Kołtątaja 8. Kocioł WR-15. Emitor E2.
6	Obszar, którego dokument dotyczy	1604024 - Kluczbork - miasto
7	Znak sprawy	ROŚ.6223.2.2012
8	Dokument wytworzył	Emilia Uryga
9	Data dokumentu	2012-04-25
10	Dokument zatwierdził	
11	Data zatwierdzenia dokumentu	
12	Miejsce przechowywania (nazwa instytucji, nazwa komórki organizacyjnej, numer pokoju, numer telefonu kontaktowego)	Starostwo Powiatowe w Kluczborku, Wydział Rolnictwa, Ochrony Środowiska i Leśnictwa, nr pokoju 307 i 308, nr tel. 77 418 52 18 wew. 170-171.
13	Adres elektroniczny zawierający odnośnik do dokumentu	
14	Informacja, czy dokument jest ostateczny	Nie
15	Numery kart innych dokumentów w sprawie	60/2012
16	Data zamieszczenia danych o dokumencie w wykazie	2012-06-08
17	Zastrzeżenia dotyczące nieudostępniania informacji	
18	Uwagi	<p>Wyniki pomiarów emisji.</p> <p>Stężenie substancji w gazie w war. umownych przeliczone na zawartość tlenu O₂=6% mg/m³</p> <p>L.p. substancja wyniki pomiarów w mg/m³ O₂=6% (średnia)</p> <p>1) pył - 60 2) SO₂ - 1022 4) NO₂ - 399</p> <p>Emisja uzyskana w wyniku pomiaru kg/h</p> <p>L.p. substancja wyniki pomiarów w kg/h (średnia)</p> <p>1) pył - 0,623 2) SO₂ - 10,467 3) NO₂ - 3,485</p>

Ilość gazów lub pyłów dopuszczonych do
wprowadzania do powietrza
Stężenie substancji w gazie w warunkach
umownych przeliczone na zawartość O₂ = 6%
mg/m³

- 1) pył - 400
- 2) SO₂ - 1300
- 3) NO₂ - 400

Przekroczenie: brak

Formularz N - karta informacyjna dla dokumentów od listopada 2010r

	Wszystkie dokumenty od listopada 2010r	
1	Numer karty / rok	68/2012
2	Rodzaj dokumentu	Analiza, opracowanie ekofizjograficzne, wyniki badań i pomiarów
3	Temat dokumentu	Ochrona wód
4	Nazwa dokumentu	Wyniki badań ścieków opadowych za I półrocze 2012
5	Zakres przedmiotowy (opis)	Wyniki badań ścieków opadowych - kotłownia rejonowa K301 w Kluczborku ul. Kołłątaja 8
6	Obszar, którego dokument dotyczy	1604024 - Kluczbork - miasto
7	Znak sprawy	ROŚ.6324.3.2012
8	Dokument wytworzył	Magdalena Godzwon
9	Data dokumentu	2012-06-15
10	Dokument zatwierdził	
11	Data zatwierdzenia dokumentu	
12	Miejsce przechowywania (nazwa instytucji, nazwa komórki organizacyjnej, numer pokoju, numer telefonu kontaktowego)	Starostwo Powiatowe w Kluczborku ul. Katowicka 1, 46-200 Kluczbork - Wydział Rolnictwa, Ochrony Środowiska i Leśnictwa, pokój nr 307 i 308, nr tel. (077) 418 52 18 wew. 170-171.
13	Adres elektroniczny zawierający odnośnik do dokumentu	
14	Informacja, czy dokument jest ostateczny	Nie
15	Numery kart innych dokumentów w sprawie	243/2012
16	Data zamieszczenia danych o dokumencie w wykazie	2012-06-28
17	Zastrzeżenia dotyczące nieudostępniania informacji	
18	Uwagi	Data poboru próbki: 15.05.2012r. Parametr-jednostka-wynik/dopuszczalna zawiesina ogólna-mg/l- 16,8/100 węglowodory ropopochodne-mg/l-<0,2/15

Formularz N - karta informacyjna dla dokumentów od listopada 2010r

	Wszystkie dokumenty od listopada 2010r	
1	Numer karty / rok	225/2012
2	Rodzaj dokumentu	Wniosek o wydanie decyzji
3	Temat dokumentu	Inne
4	Nazwa dokumentu	Wniosek o uchylenie decyzji nr ROŚ.I-7644-20/02 z dnia 09.01.2003 r. ze zm. nr ROŚ.I-7644-2/04 z dnia 10.03.2004 r. na wprowadzanie gazów i pyłów do powietrza oraz wydanie pozwolenia na wprowadzanie gazów i pyłów do powietrza.
5	Zakres przedmiotowy (opis)	Uchylenie decyzji na wprowadzanie gazów i pyłów do powietrza oraz wydanie pozwolenia na wprowadzanie gazów i pyłów do powietrza.
6	Obszar, którego dokument dotyczy	1604024 - Kluczbork - miasto
7	Znak sprawy	ROŚ.6224.4.2012
8	Dokument wytworzył	Emilia Uryga
9	Data dokumentu	2012-11-12
10	Dokument zatwierdził	
11	Data zatwierdzenia dokumentu	
12	Miejsce przechowywania (nazwa instytucji, nazwa komórki organizacyjnej, numer pokoju, numer telefonu kontaktowego)	Starostwo Powiatowe w Kluczborku, Wydział Rolnictwa, Ochrony Środowiska i Leśnictwa, ul. Katowicka 1, 46-200 Kluczbork, tel. 77 418 52 18 wew. 170-171, nr pok. 307.
13	Adres elektroniczny zawierający odnośnik do dokumentu	
14	Informacja, czy dokument jest ostateczny	Nie
15	Numery kart innych dokumentów w sprawie	226/2012
16	Data zamieszczenia danych o dokumencie w wykazie	2013-01-22
17	Zastrzeżenia dotyczące nieudostępniania informacji	
18	Uwagi	

Formularz N - karta informacyjna dla dokumentów od listopada 2010r

	Wszystkie dokumenty od listopada 2010r	
1	Numer karty / rok	226/2012
2	Rodzaj dokumentu	Decyzja
3	Temat dokumentu	Inne
4	Nazwa dokumentu	Decyzja: Uchylenie decyzji Starosty Kluczborskiego nr ROŚ.I-7644-20/02 z dnia 09.01.2003 r. ze zm. nr ROŚ.I-7644-2/04 z dnia 10.03.2004 r. na wprowadzanie gazów i pyłów do powietrza oraz wydanie pozwolenia na wprowadzanie gazów i pyłów do powietrza.
5	Zakres przedmiotowy (opis)	Uchylenie decyzji na wprowadzanie gazów i pyłów do powietrza oraz wydanie decyzji na wprowadzanie gazów i pyłów do powietrza.
6	Obszar, którego dokument dotyczy	1604024 - Kluczbork - miasto
7	Znak sprawy	ROŚ.6224.4.2012
8	Dokument wytworzył	Emilia Uryga
9	Data dokumentu	2012-11-22
10	Dokument zatwierdził	
11	Data zatwierdzenia dokumentu	
12	Miejsce przechowywania (nazwa instytucji, nazwa komórki organizacyjnej, numer pokoju, numer telefonu kontaktowego)	Starostwo Powiatowe w Kluczborku, Wydział Rolnictwa, Ochrony Środowiska i Leśnictwa, ul. Katowicka 1, 46-200 Kluczbork, tel. 77 418 52 18 wew. 170-171, nr pok. 307.
13	Adres elektroniczny zawierający odnośnik do dokumentu	
14	Informacja, czy dokument jest ostateczny	Nie
15	Numery kart innych dokumentów w sprawie	225/2012
16	Data zamieszczenia danych o dokumencie w wykazie	2012-12-31
17	Zastrzeżenia dotyczące nieudostępniania informacji	
18	Uwagi	<p>Wielkość emisji dopuszczalnej. Ciepłownia rejonowa K-301 w Kluczborku, ul. Kołłątaja 8, opalana węglem kamiennym.</p> <p>Źródło nominalna moc cieplna nr emitora Kocioł WRp-23 21,7 MW E1</p> <p>L.p. zanieczyszczenie wielkość emisji dopuszczalnej w mg/m³ (6%O₂) 1) pył ogółem do 31.12.2015 r. - 400 2) pył ogółem od 01.01.2016 r. - 100 3) dwutlenek siarki - 1300 4) dwutlenek azotu - 400</p>

Źródło nominalna moc cieplna nr emitora
Kocioł WR-15 18,0 MW E2

L.p. zanieczyszczenie wielkość emisji
dopuszczalnej w mg/m³ (6%O₂)

- 1) pył ogółem do 31.12.2015 r. - 400
- 2) pył ogółem od 01.01.2016 r. - 100
- 3) dwutlenek siarki - 1300
- 4) dwutlenek azotu - 400

Emisja roczna ciepłowni

Zanieczyszczenie wielkość emisji w Mg/rok

L.p. zanieczyszczenie wielkość emisji

- 1) pył ogółem do 31.12.2015 r. - 52,2
- 2) pył ogółem od 01.01.2016 r. - 13,0
- 3) dwutlenek siarki - 169,9
- 4) dwutlenek azotu - 52,2

Formularz N - karta informacyjna dla dokumentów od listopada 2010r

	Wszystkie dokumenty od listopada 2010r	
1	Numer karty / rok	243/2012
2	Rodzaj dokumentu	Analiza, opracowanie ekofizjograficzne, wyniki badań i pomiarów
3	Temat dokumentu	Ochrona wód
4	Nazwa dokumentu	Wyniki badań ścieków opadowych za II półrocze 2012
5	Zakres przedmiotowy (opis)	Wyniki badań ścieków opadowych - kotłownia rejonowa K301 w Kluczborku ul. Kołłątaja 8
6	Obszar, którego dokument dotyczy	1604024 - Kluczbork - miasto
7	Znak sprawy	ROŚ.6324.3.2012
8	Dokument wytworzył	Magdalena Godzwon
9	Data dokumentu	2012-12-17
10	Dokument zatwierdził	
11	Data zatwierdzenia dokumentu	
12	Miejsce przechowywania (nazwa instytucji, nazwa komórki organizacyjnej, numer pokoju, numer telefonu kontaktowego)	Starostwo Powiatowe w Kluczborku ul. Katowicka 1, 46-200 Kluczbork - Wydział Rolnictwa, Ochrony Środowiska i Leśnictwa, pokój nr 307 i 308, nr tel. (077) 418 52 18 wew. 170-171.
13	Adres elektroniczny zawierający odnośnik do dokumentu	
14	Informacja, czy dokument jest ostateczny	Nie
15	Numery kart innych dokumentów w sprawie	68/2012
16	Data zamieszczenia danych o dokumencie w wykazie	2013-01-22
17	Zastrzeżenia dotyczące nieudostępniania informacji	
18	Uwagi	Data poboru próbki: 13.11.2012r. Parametr-jednostka-wynik/dopuszczalna zawiesina ogólna-mg/l- 94/100 węglowodory ropopochodne-mg/l-<0,2/15

Formularz N - karta informacyjna dla dokumentów od listopada 2010r

	Wszystkie dokumenty od listopada 2010r	
1	Numer karty / rok	23/2013
2	Rodzaj dokumentu	Inny dokument
3	Temat dokumentu	Inne
4	Nazwa dokumentu	Sprawozdanie 3/E/TO/13
5	Zakres przedmiotowy (opis)	Wyniki pomiarów zanieczyszczeń pyłowo-gazowych z kotłowni K301 w Kluczborku, ul. Kołłątaja 8. Kocioł WRp-23 nr 1, emitor nr E1.
6	Obszar, którego dokument dotyczy	1604024 - Kluczbork - miasto
7	Znak sprawy	ROŚ.6223.2.2013
8	Dokument wytworzył	Emilia Uryga
9	Data dokumentu	2013-01-25
10	Dokument zatwierdził	
11	Data zatwierdzenia dokumentu	
12	Miejsce przechowywania (nazwa instytucji, nazwa komórki organizacyjnej, numer pokoju, numer telefonu kontaktowego)	Starostwo Powiatowe w Kluczborku, Wydział Rolnictwa, Ochrony Środowiska i Leśnictwa, ul. Katowicka 1, 46-200 Kluczbork, tel. 77 418 52 18 wew. 170-171, nr pok. 307.
13	Adres elektroniczny zawierający odnośnik do dokumentu	
14	Informacja, czy dokument jest ostateczny	Nie
15	Numery kart innych dokumentów w sprawie	50/2013
16	Data zamieszczenia danych o dokumencie w wykazie	2013-03-29
17	Zastrzeżenia dotyczące nieudostępniania informacji	
18	Uwagi	<p>Wyniki pomiarów emisji. Stężenie substancji w gazie w war. umownych przeliczone na zawartość tlenu O₂=6% mg/m³u</p> <p>L.p. substancja wyniki pomiarów w mg/m³u O₂=6%</p> <p style="text-align: center;">(średnia)</p> <p>1) pył: 164 2) SO₂: 1030 3) NO₂: 321</p> <p>Ilość gazów lub pyłów dopuszczonych do wprowadzania do powietrza Stężenie substancji w gazie w war. umownych przeliczone na zawartość tlenu O₂=6% mg/m³u L.p. substancja mg/m³u O₂=6%</p> <p>1) pył: 400 2) SO₂: 1300</p>

3) NO2: 400

Przekroczenie: brak

Formularz N - karta informacyjna dla dokumentów od listopada 2010r

	Wszystkie dokumenty od listopada 2010r	
1	Numer karty / rok	34/2013
2	Rodzaj dokumentu	Decyzja
3	Temat dokumentu	Inne
4	Nazwa dokumentu	Decyzja stwierdzająca wygaśnięcie w całości decyzji nr ROŚ.I-7644-4/05 z dnia 15.03.2006 r. ze zm. nr ROŚ.6226.4.2011.EU z dnia 11.07.2011 r. na uczestnictwo we wspólnotowym systemie handlu uprawnieniami do emisji i zezwolenie na emisję gazów cieplarnianych dla instalacji Ciepłowni K-301, przy ul. Kołłątaja 8 w Kluczborku.
5	Zakres przedmiotowy (opis)	Wygaśnięcie decyzji na uczestnictwo we w spólnotowym systemie handlu uprawnieniami do emisji i zezwolenie na emisję gazów cieplarnianych dla Ciepłowni K-301, zlokalizowanej przy ul. Kołłątaja 8 w Kluczborku.
6	Obszar, którego dokument dotyczy	1604024 - Kluczbork - miasto
7	Znak sprawy	ROŚ.6226.3.2012
8	Dokument wytworzył	Emilia Uryga
9	Data dokumentu	2012-12-31
10	Dokument zatwierdził	
11	Data zatwierdzenia dokumentu	
12	Miejsce przechowywania (nazwa instytucji, nazwa komórki organizacyjnej, numer pokoju, numer telefonu kontaktowego)	Starostwo Powiatowe w Kluczborku, Wydział Rolnictwa, Ochrony Środowiska i Leśnictwa, ul. Katowicka 1, 46-200 Kluczbork, tel. 77 418 52 18 wew. 170-171, nr pok. 307.
13	Adres elektroniczny zawierający odnośnik do dokumentu	
14	Informacja, czy dokument jest ostateczny	Nie
15	Numery kart innych dokumentów w sprawie	
16	Data zamieszczenia danych o dokumencie w wykazie	2013-04-12
17	Zastrzeżenia dotyczące nieudostępniania informacji	
18	Uwagi	

Formularz N - karta informacyjna dla dokumentów od listopada 2010r

	Wszystkie dokumenty od listopada 2010r	
1	Numer karty / rok	35/2013
2	Rodzaj dokumentu	Decyzja
3	Temat dokumentu	Inne
4	Nazwa dokumentu	Zmiana decyzji nr ROŚ.6226.3.2012.EU z dnia 31.12.2012 r. na emisję gazów cieplarnianych dla Ciepłowni K-301 przy ul. Kołątaja 8 w Kluczborku.
5	Zakres przedmiotowy (opis)	Zmiana decyzji na emisję gazów cieplarnianych.
6	Obszar, którego dokument dotyczy	1604024 - Kluczbork - miasto
7	Znak sprawy	ROŚ.6226.2.2013
8	Dokument wytworzył	Emilia Uryga
9	Data dokumentu	2013-03-19
10	Dokument zatwierdził	
11	Data zatwierdzenia dokumentu	
12	Miejsce przechowywania (nazwa instytucji, nazwa komórki organizacyjnej, numer pokoju, numer telefonu kontaktowego)	Starostwo Powiatowe w Kluczborku, Wydział Rolnictwa, Ochrony Środowiska i Leśnictwa, ul. Katowicka 1, 46-200 Kluczbork, tel. 77 418 52 18 wew. 170-171, nr pok. 307.
13	Adres elektroniczny zawierający odnośnik do dokumentu	
14	Informacja, czy dokument jest ostateczny	Nie
15	Numery kart innych dokumentów w sprawie	
16	Data zamieszczenia danych o dokumencie w wykazie	2013-04-12
17	Zastrzeżenia dotyczące nieudostępniania informacji	
18	Uwagi	

Formularz N - karta informacyjna dla dokumentów od listopada 2010r

	Wszystkie dokumenty od listopada 2010r	
1	Numer karty / rok	50/2013
2	Rodzaj dokumentu	Inny dokument
3	Temat dokumentu	Inne
4	Nazwa dokumentu	Wyniki okresowych pomiarów emisji substancji do powietrza. Sprawozdanie 46/E/TO/13.
5	Zakres przedmiotowy (opis)	Wyniki pomiarów emisji do powietrza. Kotłownia K-301 w Kluczborku przy ul. Kołłątaja 8. Kocioł WR-15 nr 2, emitor E2. Data wykonania pomiaru: 11.04.2013 r.
6	Obszar, którego dokument dotyczy	1604024 - Kluczbork - miasto
7	Znak sprawy	ROŚ.6223.2.2013
8	Dokument wytworzył	Emilia Uryga
9	Data dokumentu	2013-04-29
10	Dokument zatwierdził	
11	Data zatwierdzenia dokumentu	
12	Miejsce przechowywania (nazwa instytucji, nazwa komórki organizacyjnej, numer pokoju, numer telefonu kontaktowego)	Starostwo Powiatowe w Kluczborku, Wydział Rolnictwa, Ochrony Środowiska i Leśnictwa, ul. Katowicka 1, 46-200 Kluczbork, tel. 77 418 52 18 wew. 170-171, nr pok. 307.
13	Adres elektroniczny zawierający odnośnik do dokumentu	
14	Informacja, czy dokument jest ostateczny	Nie
15	Numery kart innych dokumentów w sprawie	23/2013
16	Data zamieszczenia danych o dokumencie w wykazie	2013-05-02
17	Zastrzeżenia dotyczące nieudostępniania informacji	
18	Uwagi	<p>Wyniki pomiarów emisji.</p> <p>Stężenie substancji w gazie w war. umownych przeliczone na zawartość tlenu O₂=6% mg/m³u</p> <p>L.p. substancja wyniki pomiarów w mg/m³u O₂=6% (średnia)</p> <p>1) pył - 32 2) SO₂ - 1031 4) NO₂ - 272</p> <p>Emisja uzyskana w wyniku pomiaru kg/h</p> <p>L.p. substancja wyniki pomiarów w kg/h (średnia)</p> <p>1) pył - 0,343</p>

- 2) SO₂ - 10,901
- 3) NO₂ - 2,879

Ilość gazów lub pyłów dopuszczonych do wprowadzania do powietrza
Stężenie substancji w gazie w warunkach umownych przeliczone na zawartość O₂ = 6%
mg/m³

- 1) pył - 400
- 2) SO₂ - 1300
- 3) NO₂ - 400

Przekroczenie: brak

Formularz N - karta informacyjna dla dokumentów od listopada 2010r

	Wszystkie dokumenty od listopada 2010r	
1	Numer karty / rok	136/2013
2	Rodzaj dokumentu	Analiza, opracowanie ekofizjograficzne, wyniki badań i pomiarów
3	Temat dokumentu	Ochrona wód
4	Nazwa dokumentu	Wyniki badań ścieków opadowych za I półrocze 2013
5	Zakres przedmiotowy (opis)	Wyniki badań ścieków opadowych - kotłownia rejonowa K301 w Kluczborku ul. Kołłątaja 8
6	Obszar, którego dokument dotyczy	1604024 - Kluczbork - miasto
7	Znak sprawy	ROŚ.6324.13.2013
8	Dokument wytworzył	Magdalena Godzwon
9	Data dokumentu	2013-06-04
10	Dokument zatwierdził	
11	Data zatwierdzenia dokumentu	
12	Miejsce przechowywania (nazwa instytucji, nazwa komórki organizacyjnej, numer pokoju, numer telefonu kontaktowego)	Starostwo Powiatowe w Kluczborku ul. Katowicka 1, 46-200 Kluczbork - Wydział Rolnictwa, Ochrony Środowiska i Leśnictwa, pokój nr 307 i 308, nr tel. (077) 418 52 18 wew. 170-171.
13	Adres elektroniczny zawierający odnośnik do dokumentu	
14	Informacja, czy dokument jest ostateczny	Nie
15	Numery kart innych dokumentów w sprawie	137/2013
16	Data zamieszczenia danych o dokumencie w wykazie	2014-04-16
17	Zastrzeżenia dotyczące nieudostępniania informacji	
18	Uwagi	Data poboru próbki: 14.05.2013r. Parametr-jednostka-wynik/dopuszczalna zawiesina ogólna-mg/l- 7,6/100 węglowodory ropopochodne-mg/l-<0,2/15

Formularz N - karta informacyjna dla dokumentów od listopada 2010r

	Wszystkie dokumenty od listopada 2010r	
1	Numer karty / rok	137/2013
2	Rodzaj dokumentu	Analiza, opracowanie ekofizjograficzne, wyniki badań i pomiarów
3	Temat dokumentu	Ochrona wód
4	Nazwa dokumentu	Wyniki badań ścieków opadowych za II półrocze 2013
5	Zakres przedmiotowy (opis)	Wyniki badań ścieków opadowych - kotłownia rejonowa K301 w Kluczborku ul. Kołłątaja 8
6	Obszar, którego dokument dotyczy	1604024 - Kluczbork - miasto
7	Znak sprawy	ROŚ.6324.13.2013
8	Dokument wytworzył	Magdalena Godzwon
9	Data dokumentu	2013-12-16
10	Dokument zatwierdził	
11	Data zatwierdzenia dokumentu	
12	Miejsce przechowywania (nazwa instytucji, nazwa komórki organizacyjnej, numer pokoju, numer telefonu kontaktowego)	Starostwo Powiatowe w Kluczborku ul. Katowicka 1, 46-200 Kluczbork - Wydział Rolnictwa, Ochrony Środowiska i Leśnictwa, pokój nr 307 i 308, nr tel. (077) 418 52 18 wew. 170-171.
13	Adres elektroniczny zawierający odnośnik do dokumentu	
14	Informacja, czy dokument jest ostateczny	Nie
15	Numery kart innych dokumentów w sprawie	136/2013
16	Data zamieszczenia danych o dokumencie w wykazie	2014-04-16
17	Zastrzeżenia dotyczące nieudostępniania informacji	
18	Uwagi	Data poboru próbki: 21.11.2013r. Parametr-jednostka-wynik/dopuszczalna zawiesina ogólna-mg/l- 85/100 węglowodory ropopochodne-mg/l-<0,2/15

Formularz N - karta informacyjna dla dokumentów od listopada 2010r

	Wszystkie dokumenty od listopada 2010r													
1	Numer karty / rok	10/2014												
2	Rodzaj dokumentu	Analiza, opracowanie ekofizjograficzne, wyniki badań i pomiarów												
3	Temat dokumentu	Ochrona powietrza												
4	Nazwa dokumentu	Wyniki okresowych pomiarów emisji substancji do powietrza dotyczące sprawozdania 2/E/TO/14												
5	Zakres przedmiotowy (opis)	Wyniki pomiarów. Ciepłownia K-301. Kocioł WR - 15 nr 2.												
6	Obszar, którego dokument dotyczy	1604 - Powiat kluczborski												
7	Znak sprawy	ROŚ.6223.2.2014												
8	Dokument wytworzył	Emilia Uryga												
9	Data dokumentu	2014-01-31												
10	Dokument zatwierdził													
11	Data zatwierdzenia dokumentu													
12	Miejsce przechowywania (nazwa instytucji, nazwa komórki organizacyjnej, numer pokoju, numer telefonu kontaktowego)	Starostwo Powiatowe w Kluczborku, Wydział Rolnictwa, Ochrony Środowiska i Leśnictwa, nr pok. 307 i 308, nr tel. 077 418 52 18 wew. 170-171.												
13	Adres elektroniczny zawierający odnośnik do dokumentu													
14	Informacja, czy dokument jest ostateczny	Nie												
15	Numery kart innych dokumentów w sprawie	22/2014												
16	Data zamieszczenia danych o dokumencie w wykazie	2014-04-16												
17	Zastrzeżenia dotyczące nieudostępniania informacji													
18	Uwagi	<p>Wyniki pomiarów emisji.</p> <p>Kocioł WR 15 nr 2, Emitor nr 2</p> <p>Stężenie substancji w gazie w wartościach umownych przeliczone na zawartość tlenu O₂=6%.</p> <table border="0"> <tr> <td>L.p.</td> <td>rodzaj substancji</td> <td>wynik pomiaru (średnia)</td> </tr> <tr> <td>1.</td> <td>pył -</td> <td>123 mg/m³</td> </tr> <tr> <td>2.</td> <td>SO₂ -</td> <td>1088 mg/m³</td> </tr> <tr> <td>3.</td> <td>NO₂ -</td> <td>298 mg/m³</td> </tr> </table> <p>Ilość gazów i pyłów dopuszczonych do wprowadzania do powietrza:</p>	L.p.	rodzaj substancji	wynik pomiaru (średnia)	1.	pył -	123 mg/m ³	2.	SO ₂ -	1088 mg/m ³	3.	NO ₂ -	298 mg/m ³
L.p.	rodzaj substancji	wynik pomiaru (średnia)												
1.	pył -	123 mg/m ³												
2.	SO ₂ -	1088 mg/m ³												
3.	NO ₂ -	298 mg/m ³												

L.p.	rodzaj substancji	ilość dopuszczona
1.	pył -	400 mg/m ³
2.	SO ₂ -	1300 mg/m ³
3.	NO ₂ -	400 mg/m ³

Przekroczenie: brak

Formularz N - karta informacyjna dla dokumentów od listopada 2010r

	Wszystkie dokumenty od listopada 2010r													
1	Numer karty / rok	22/2014												
2	Rodzaj dokumentu	Analiza, opracowanie ekofizjograficzne, wyniki badań i pomiarów												
3	Temat dokumentu	Ochrona powietrza												
4	Nazwa dokumentu	Wyniki okresowych pomiarów emisji substancji do powietrza dotyczące sprawozdania 53/E/TO/14												
5	Zakres przedmiotowy (opis)	Wyniki pomiarów. Ciepłownia K-301. Kocioł WR - 15 nr 2, Emiator E2. Data wykonania pomiaru: 01.04.2014 r.												
6	Obszar, którego dokument dotyczy	1604024 - Kluczbork - miasto												
7	Znak sprawy	ROŚ.6223.2.2014												
8	Dokument wytworzył	Emilia Uryga												
9	Data dokumentu	2014-04-17												
10	Dokument zatwierdził													
11	Data zatwierdzenia dokumentu													
12	Miejsce przechowywania (nazwa instytucji, nazwa komórki organizacyjnej, numer pokoju, numer telefonu kontaktowego)	Starostwo Powiatowe w Kluczborku, Wydział Rolnictwa, Ochrony Środowiska i Leśnictwa, nr pok. 307 i 308, nr tel. 077 418 52 18 wew. 170-171.												
13	Adres elektroniczny zawierający odnośnik do dokumentu													
14	Informacja, czy dokument jest ostateczny	Nie												
15	Numery kart innych dokumentów w sprawie	10/2014												
16	Data zamieszczenia danych o dokumencie w wykazie	2015-10-30												
17	Zastrzeżenia dotyczące nieudostępniania informacji													
18	Uwagi	<p>Wyniki pomiarów emisji.</p> <p>Kocioł WR 15 nr 2, Emiator nr 2</p> <p>Stężenie substancji w gazie w wartościach umownych przeliczone na zawartość tlenu O₂=6%.</p> <table border="0"> <thead> <tr> <th>L.p.</th> <th>rodzaj substancji</th> <th>wynik pomiaru (średnia)</th> </tr> </thead> <tbody> <tr> <td>1.</td> <td>pył -</td> <td>33 mg/m³</td> </tr> <tr> <td>2.</td> <td>SO₂ -</td> <td>1032 mg/m³</td> </tr> <tr> <td>3.</td> <td>NO₂ -</td> <td>285 mg/m³</td> </tr> </tbody> </table> <p>Ilość gazów i pyłów dopuszczonych do wprowadzania do powietrza:</p>	L.p.	rodzaj substancji	wynik pomiaru (średnia)	1.	pył -	33 mg/m ³	2.	SO ₂ -	1032 mg/m ³	3.	NO ₂ -	285 mg/m ³
L.p.	rodzaj substancji	wynik pomiaru (średnia)												
1.	pył -	33 mg/m ³												
2.	SO ₂ -	1032 mg/m ³												
3.	NO ₂ -	285 mg/m ³												

L.p.	rodzaj substancji	ilość dopuszczona
1.	pył -	400 mg/m ³
2.	SO ₂ -	1300 mg/m ³
3.	NO ₂ -	400 mg/m ³

Przekroczenie: brak

Formularz N - karta informacyjna dla dokumentów od listopada 2010r

	Wszystkie dokumenty od listopada 2010r	
1	Numer karty / rok	10/2015
2	Rodzaj dokumentu	Decyzja
3	Temat dokumentu	Inne
4	Nazwa dokumentu	Zezwolenie na zbieranie odpadów.
5	Zakres przedmiotowy (opis)	Zbieranie odpadów.
6	Obszar, którego dokument dotyczy	1604024 - Kluczbork - miasto
7	Znak sprawy	ROŚ.6233.8.2015
8	Dokument wytworzył	Emilia Uryga
9	Data dokumentu	2015-05-25
10	Dokument zatwierdził	
11	Data zatwierdzenia dokumentu	
12	Miejsce przechowywania (nazwa instytucji, nazwa komórki organizacyjnej, numer pokoju, numer telefonu kontaktowego)	Starostwo Powiatowe w Kluczborku, Wydział Rolnictwa, Ochrony Środowiska i Leśnictwa, ul. Katowicka 1, 46-200 Kluczbork, pok. 307-308, tel. 77 418 52 18 wew. 170-171.
13	Adres elektroniczny zawierający odnośnik do dokumentu	
14	Informacja, czy dokument jest ostateczny	Tak
15	Numery kart innych dokumentów w sprawie	
16	Data zamieszczenia danych o dokumencie w wykazie	2015-11-03
17	Zastrzeżenia dotyczące nieudostępniania informacji	
18	Uwagi	L.p. Nr koduRodzaje odpadów przewidywanych do zbierania 1.10 01 01Żużle, popioły paleniskowe i pyły z kotłów (z wyłączeniem pyłów z kotłów wymienionych w 10 01 04) Miejsce zbierania odpadów: a)na terenie części działki ewidencyjnej nr 36/20 ark. mapy 2, przy ul. Kołłątaja 8, 46-200 Kluczbork - teren kotłowni K-301.

Formularz N - karta informacyjna dla dokumentów od listopada 2010r

	Wszystkie dokumenty od listopada 2010r	
1	Numer karty / rok	3/2016
2	Rodzaj dokumentu	Inny dokument
3	Temat dokumentu	Ochrona powietrza
4	Nazwa dokumentu	Sprawozdanie Nr 57/E/TO/16 . Data wykonania pomiaru: 29.03.2016 r.
5	Zakres przedmiotowy (opis)	Wyniki pomiarów zanieczyszczeń pyłowo-gazowych z kotłowni K301 w Kluczborku, ul. Kołłątaja 8. Kocioł WRp-23 nr 1, emitor nr E1.
6	Obszar, którego dokument dotyczy	1604024 - Kluczbork - miasto
7	Znak sprawy	ROŚ.6223.3.2016
8	Dokument wytworzył	Emilia Uryga
9	Data dokumentu	2016-04-25
10	Dokument zatwierdził	
11	Data zatwierdzenia dokumentu	
12	Miejsce przechowywania (nazwa instytucji, nazwa komórki organizacyjnej, numer pokoju, numer telefonu kontaktowego)	Starostwo Powiatowe w Kluczborku, Wydział Rolnictwa, Ochrony Środowiska i Leśnictwa, ul. Katowicka 1, 46-200 Kluczbork, tel. 77 418 52 18 wew. 170-171, nr pok. 307.
13	Adres elektroniczny zawierający odnośnik do dokumentu	
14	Informacja, czy dokument jest ostateczny	Tak
15	Numery kart innych dokumentów w sprawie	4/2016 , 51/2016
16	Data zamieszczenia danych o dokumencie w wykazie	2016-09-23
17	Zastrzeżenia dotyczące nieudostępniania informacji	
18	Uwagi	<p>Wyniki pomiarów emisji. Stężenie substancji w gazie w war. umownych przeliczone na zawartość tlenu O₂=6% mg/m³_u</p> <p>L.p. substancja wyniki pomiarów w mg/m³_u O₂=6%</p> <p style="text-align: center;">(średnia)</p> <p>1) pył: 91 2) SO₂: 601 3) NO₂: 292</p> <p>Ilość gazów lub pyłów dopuszczonych do wprowadzania do powietrza Stężenie substancji w gazie w war. umownych przeliczone na zawartość tlenu O₂=6% mg/m³_u L.p. substancja mg/m³_u O₂=6%</p> <p>1) pył: 100</p>

2) SO₂: 1300

3) NO₂: 400

Przekroczenie: brak

Formularz N - karta informacyjna dla dokumentów od listopada 2010r

	Wszystkie dokumenty od listopada 2010r	
1	Numer karty / rok	4/2016
2	Rodzaj dokumentu	Inny dokument
3	Temat dokumentu	Ochrona powietrza
4	Nazwa dokumentu	Sprawozdanie Nr 60/E/TO/16 . Data wykonania pomiaru: 07.04.2016 r.
5	Zakres przedmiotowy (opis)	Wyniki pomiarów zanieczyszczeń pyłowo-gazowych z kotłowni K301 w Kluczborku, ul. Kołłątaja 8. Kocioł WRp-23 nr 1, emitor nr E1.
6	Obszar, którego dokument dotyczy	1604024 - Kluczbork - miasto
7	Znak sprawy	ROŚ.6223.3.2016
8	Dokument wytworzył	Emilia Uryga
9	Data dokumentu	2016-04-26
10	Dokument zatwierdził	
11	Data zatwierdzenia dokumentu	
12	Miejsce przechowywania (nazwa instytucji, nazwa komórki organizacyjnej, numer pokoju, numer telefonu kontaktowego)	Starostwo Powiatowe w Kluczborku, Wydział Rolnictwa, Ochrony Środowiska i Leśnictwa, ul. Katowicka 1, 46-200 Kluczbork, tel. 77 418 52 18 wew. 170-171, nr pok. 307.
13	Adres elektroniczny zawierający odnośnik do dokumentu	
14	Informacja, czy dokument jest ostateczny	Tak
15	Numery kart innych dokumentów w sprawie	3/2016 , 51/2016
16	Data zamieszczenia danych o dokumencie w wykazie	2016-09-23
17	Zastrzeżenia dotyczące nieudostępniania informacji	
18	Uwagi	<p>Wyniki pomiarów emisji. Stężenie substancji w gazie w war. umownych przeliczone na zawartość tlenu O₂=6% mg/m³u</p> <p>L.p. substancja wyniki pomiarów w mg/m³u O₂=6%</p> <p style="text-align: center;">(średnia)</p> <p>1) pył: 45 2) SO₂: 692 3) NO₂: 277</p> <p>Ilość gazów lub pyłów dopuszczonych do wprowadzania do powietrza Stężenie substancji w gazie w war. umownych przeliczone na zawartość tlenu O₂=6% mg/m³u L.p. substancja mg/m³u O₂=6%</p> <p>1) pył: 100</p>

2) SO₂: 1300

3) NO₂: 400

Przekroczenie: brak

Formularz N - karta informacyjna dla dokumentów od listopada 2010r

	Wszystkie dokumenty od listopada 2010r	
1	Numer karty / rok	95/2015
2	Rodzaj dokumentu	Inny dokument
3	Temat dokumentu	Ochrona powietrza
4	Nazwa dokumentu	Sprawozdanie Nr 4/E/TO/15 . Data wykonania pomiaru: 20.01.2015 r.
5	Zakres przedmiotowy (opis)	Wyniki pomiarów zanieczyszczeń pyłowo-gazowych z kotłowni K301 w Kluczborku, ul. Kołłątaja 8. Kocioł WRp-23 nr 1, emitor nr E1.
6	Obszar, którego dokument dotyczy	1604024 - Kluczbork - miasto
7	Znak sprawy	ROŚ.6223.2.2015
8	Dokument wytworzył	Emilia Uryga
9	Data dokumentu	2015-02-02
10	Dokument zatwierdził	
11	Data zatwierdzenia dokumentu	
12	Miejsce przechowywania (nazwa instytucji, nazwa komórki organizacyjnej, numer pokoju, numer telefonu kontaktowego)	Starostwo Powiatowe w Kluczborku, Wydział Rolnictwa, Ochrony Środowiska i Leśnictwa, ul. Katowicka 1, 46-200 Kluczbork, tel. 77 418 52 18 wew. 170-171, nr pok. 307.
13	Adres elektroniczny zawierający odnośnik do dokumentu	
14	Informacja, czy dokument jest ostateczny	Tak
15	Numery kart innych dokumentów w sprawie	94/2015 , 93/2015
16	Data zamieszczenia danych o dokumencie w wykazie	2016-11-02
17	Zastrzeżenia dotyczące nieudostępniania informacji	
18	Uwagi	<p>Wyniki pomiarów emisji. Stężenie substancji w gazie w war. umownych przeliczone na zawartość tlenu O₂=6% mg/m^{3u}</p> <p>L.p. substancja wyniki w mg/m^{3u} O₂=6% (średnia)</p> <p>1) pył: 73 2) SO₂: 764 3) NO₂: 336</p> <p>Ilość gazów lub pyłów dopuszczonych do wprowadzania do powietrza Stężenie substancji w gazie w war. umownych przeliczone na zawartość tlenu O₂=6% mg/m^{3u} L.p. substancja mg/m^{3u} O₂=6%</p> <p>1) pył: 400 2) SO₂: 1300</p>

3) NO2: 400

Przekroczenie: brak

Formularz N - karta informacyjna dla dokumentów od listopada 2010r

	Wszystkie dokumenty od listopada 2010r	
1	Numer karty / rok	94/2015
2	Rodzaj dokumentu	Inny dokument
3	Temat dokumentu	Ochrona powietrza
4	Nazwa dokumentu	Sprawozdanie 12/E/TO/15. Data pomiarów: 05.02.2015 r.
5	Zakres przedmiotowy (opis)	Wyniki pomiarów emisji do powietrza. Kotłownia K-301 w Kluczborku przy ul. Kołłątaja 8. Kocioł WR-15 nr 2, emitor E2.
6	Obszar, którego dokument dotyczy	1604024 - Kluczbork - miasto
7	Znak sprawy	ROŚ.6223.2.2015
8	Dokument wytworzył	Emilia Uryga
9	Data dokumentu	2015-02-20
10	Dokument zatwierdził	
11	Data zatwierdzenia dokumentu	
12	Miejsce przechowywania (nazwa instytucji, nazwa komórki organizacyjnej, numer pokoju, numer telefonu kontaktowego)	Starostwo Powiatowe w Kluczborku, Wydział Rolnictwa, Ochrony Środowiska i Leśnictwa, ul. Katowicka 1, 46-200 Kluczbork, tel. 77 418 52 18 wew. 170-171, nr pok. 307.
13	Adres elektroniczny zawierający odnośnik do dokumentu	
14	Informacja, czy dokument jest ostateczny	Tak
15	Numery kart innych dokumentów w sprawie	95/2015 , 93/2015
16	Data zamieszczenia danych o dokumencie w wykazie	2016-11-02
17	Zastrzeżenia dotyczące nieudostępniania informacji	
18	Uwagi	<p>Wyniki pomiarów emisji.</p> <p>Stężenie substancji w gazie w war. umownych przeliczone na zawartość tlenu O₂=6% mg/m³u</p> <p>L.p. substancja wyniki w mg/m³u O₂=6% (średnia)</p> <p>1) pył - 96 2) SO₂ - 1106 4) NO₂ - 283</p> <p>Emisja uzyskana w wyniku pomiaru kg/h</p> <p>L.p. substancja wyniki pomiarów w kg/h (średnia)</p> <p>1) pył - 0,955 2) SO₂ - 11,020 3) NO₂ - 2,816</p>

Ilość gazów lub pyłów dopuszczonych do
wprowadzania do powietrza
Stężenie substancji w gazie w warunkach
umownych przeliczone na zawartość O₂ = 6%
mg/m³u

- 1) pył - 400
- 2) SO₂ - 1300
- 3) NO₂ - 400

Przekroczenie: brak

Formularz N - karta informacyjna dla dokumentów od listopada 2010r

	Wszystkie dokumenty od listopada 2010r	
1	Numer karty / rok	93/2015
2	Rodzaj dokumentu	Inny dokument
3	Temat dokumentu	Ochrona powietrza
4	Nazwa dokumentu	Sprawozdanie 52/E/TO/15.
5	Zakres przedmiotowy (opis)	Wyniki pomiarów emisji do powietrza. Kotłownia K-301 w Kluczborku przy ul. Kołątaja 8. Kocioł WR-15 nr 2, emitor E2. Data wykonania pomiaru: 03.04.2015 r.
6	Obszar, którego dokument dotyczy	1604024 - Kluczbork - miasto
7	Znak sprawy	ROŚ.6223.2.2015
8	Dokument wytworzył	Emilia Uryga
9	Data dokumentu	2015-04-20
10	Dokument zatwierdził	
11	Data zatwierdzenia dokumentu	
12	Miejsce przechowywania (nazwa instytucji, nazwa komórki organizacyjnej, numer pokoju, numer telefonu kontaktowego)	Starostwo Powiatowe w Kluczborku, Wydział Rolnictwa, Ochrony Środowiska i Leśnictwa, ul. Katowicka 1, 46-200 Kluczbork, tel. 77 418 52 18 wew. 170-171, nr pok. 307.
13	Adres elektroniczny zawierający odnośnik do dokumentu	
14	Informacja, czy dokument jest ostateczny	Tak
15	Numery kart innych dokumentów w sprawie	94/2015 , 95/2015
16	Data zamieszczenia danych o dokumencie w wykazie	2016-11-02
17	Zastrzeżenia dotyczące nieudostępniania informacji	
18	Uwagi	<p>Wyniki pomiarów emisji.</p> <p>Stężenie substancji w gazie w war. umownych przeliczone na zawartość tlenu O₂=6% mg/m³_u</p> <p>L.p. substancja wyniki w mg/m³_u O₂=6% (średnia)</p> <p>1) pył - 182 2) SO₂ - 670 4) NO₂ - 249</p> <p>Emisja uzyskana w wyniku pomiaru kg/h</p> <p>L.p. substancja wyniki pomiarów w kg/h (średnia)</p> <p>1) pył - 2,805 2) SO₂ - 10,286 3) NO₂ - 3,840</p>

Ilość gazów lub pyłów dopuszczonych do
wprowadzania do powietrza
Stężenie substancji w gazie w warunkach
umownych przeliczone na zawartość O₂ = 6%
mg/m³u

- 1) pył - 400
- 2) SO₂ - 1300
- 3) NO₂ - 400

Przekroczenie: brak

Formularz N - karta informacyjna dla dokumentów od listopada 2010r

	Wszystkie dokumenty od listopada 2010r	
1	Numer karty / rok	51/2016
2	Rodzaj dokumentu	Inny dokument
3	Temat dokumentu	Ochrona powietrza
4	Nazwa dokumentu	Sprawozdanie Nr 134/E/TO/16
5	Zakres przedmiotowy (opis)	Wyniki okresowych pomiarów emisji do powietrza. Kotłownia K-301 w Kluczborku, ul. Kołłątaja 8. Kocioł WR - 15 nr 2. Emitor E2. Data wykonania pomiaru: 20.10.2016 r.
6	Obszar, którego dokument dotyczy	1604024 - Kluczbork - miasto
7	Znak sprawy	ROŚ.6223.3.2016
8	Dokument wytworzył	Emilia Nowak
9	Data dokumentu	2016-11-16
10	Dokument zatwierdził	
11	Data zatwierdzenia dokumentu	
12	Miejsce przechowywania (nazwa instytucji, nazwa komórki organizacyjnej, numer pokoju, numer telefonu kontaktowego)	Starostwo Powiatowe w Kluczborku, Wydział Rolnictwa, Ochrony Środowiska i Leśnictwa, ul. Katowicka 1, 46-200 Kluczbork, pok. 307-308, nr tel. 77 418 52 18 wew. 170-171.
13	Adres elektroniczny zawierający odnośnik do dokumentu	
14	Informacja, czy dokument jest ostateczny	Tak
15	Numery kart innych dokumentów w sprawie	4/2016 , 3/2016
16	Data zamieszczenia danych o dokumencie w wykazie	2016-11-18
17	Zastrzeżenia dotyczące nieudostępniania informacji	
18	Uwagi	<p>Wyniki pomiarów emisji.</p> <p>Stężenie substancji w gazie w war. umownych przeliczone na zawartość tlenu O₂=6% mg/m³u</p> <p>L.p. substancja wyniki w mg/m³u O₂=6% (średnia)</p> <p>1) pył - 92 2) SO₂ - 658 4) NO₂ - 261</p> <p>Emisja uzyskana w wyniku pomiaru kg/h</p> <p>L.p. substancja wyniki pomiarów w kg/h (średnia)</p> <p>1) pył - 1,107 2) SO₂ - 7,938 3) NO₂ - 3,151</p>

Ilość gazów lub pyłów dopuszczonych do
wprowadzania do powietrza
Stężenie substancji w gazie w warunkach
umownych przeliczone na zawartość O₂ = 6%
mg/m³u

- 1) pył - 100
- 2) SO₂ - 1300
- 3) NO₂ - 400

Przekroczenie: brak

Formularz N - karta informacyjna dla dokumentów od listopada 2010r

	Wszystkie dokumenty od listopada 2010r	
1	Numer karty / rok	4/2017
2	Rodzaj dokumentu	Inny dokument
3	Temat dokumentu	Ochrona powietrza
4	Nazwa dokumentu	Sprawozdanie Nr 11/E/TO/17. Ciepłownia K-301 w Kluczborku, ul. Kołłątaja 8. Data wykonania pomiaru: 02.02.2017 r.
5	Zakres przedmiotowy (opis)	Wyniki pomiarów emisji substancji do powietrza. Kocioł WRp-23 nr 1, 18 MW. Emitor E1. Rodzaj paliwa: miał węgla kamiennego.
6	Obszar, którego dokument dotyczy	1604024 - Kluczbork - miasto
7	Znak sprawy	ROŚ.6223.3.2017
8	Dokument wytworzył	Emilia Nowak
9	Data dokumentu	2017-02-21
10	Dokument zatwierdził	
11	Data zatwierdzenia dokumentu	
12	Miejsce przechowywania (nazwa instytucji, nazwa komórki organizacyjnej, numer pokoju, numer telefonu kontaktowego)	Starostwo Powiatowe w Kluczborku, Wydział Rolnictwa, Ochrony Środowiska i Leśnictwa, ul. Katowicka 1, 46-200 Kluczbork, pok. 307-308, tel. 77 418 52 18 wew. 170-171.
13	Adres elektroniczny zawierający odnośnik do dokumentu	
14	Informacja, czy dokument jest ostateczny	Tak
15	Numery kart innych dokumentów w sprawie	5/2017 , 6/2017
16	Data zamieszczenia danych o dokumencie w wykazie	2017-05-09
17	Zastrzeżenia dotyczące nieudostępniania informacji	
18	Uwagi	<p>Wyniki pomiarów emisji. Stężenie substancji w gazie w war. umownych przeliczone na zawartość tlenu O₂=6% mg/m³_u</p> <p>L.p. substancja wyniki pomiarów w mg/m³_u O₂=6% (średnia)</p> <p>1) pył: 58 2) SO₂: 1059 3) NO₂: 295</p> <p>Ilość gazów lub pyłów dopuszczonych do wprowadzania do powietrza Stężenie substancji w gazie w war. umownych przeliczone na zawartość tlenu O₂=6% mg/m³_u L.p. substancja mg/m³_u O₂=6%</p>

- 1) pył: 100
- 2) SO₂: 1300
- 3) NO₂: 400

Przekroczenie: brak

Formularz N - karta informacyjna dla dokumentów od listopada 2010r

	Wszystkie dokumenty od listopada 2010r	
1	Numer karty / rok	5/2017
2	Rodzaj dokumentu	Inny dokument
3	Temat dokumentu	Ochrona powietrza
4	Nazwa dokumentu	Sprawozdanie Nr 11/E/TO/17. Kotłownia K-301 w Kluczborku, ul. Kołłątaja 8. Data wykonania pomiaru: 02.02.2017 r.
5	Zakres przedmiotowy (opis)	Wyniki pomiarów emisji substancji do powietrza. Kocioł WR-15 nr 2, 15 MW. Emitor E2. Rodzaj paliwa: miał węgla kamiennego.
6	Obszar, którego dokument dotyczy	1604024 - Kluczbork - miasto
7	Znak sprawy	ROŚ.6223.3.2017
8	Dokument wytworzył	Emilia Nowak
9	Data dokumentu	2017-02-21
10	Dokument zatwierdził	
11	Data zatwierdzenia dokumentu	
12	Miejsce przechowywania (nazwa instytucji, nazwa komórki organizacyjnej, numer pokoju, numer telefonu kontaktowego)	Starostwo Powiatowe w Kluczborku, Wydział Rolnictwa, Ochrony Środowiska i Leśnictwa, ul. Katowicka 1, 46-200 Kluczbork, pok. 307-308, tel. 418 52 18 wew. 170-171.
13	Adres elektroniczny zawierający odnośnik do dokumentu	
14	Informacja, czy dokument jest ostateczny	Tak
15	Numery kart innych dokumentów w sprawie	4/2017 , 6/2017
16	Data zamieszczenia danych o dokumencie w wykazie	2017-05-09
17	Zastrzeżenia dotyczące nieudostępniania informacji	
18	Uwagi	<p>Wyniki pomiarów emisji.</p> <p>Stężenie substancji w gazie w war. umownych przeliczone na zawartość tlenu O₂=6% mg/m³u</p> <p>L.p. substancja wyniki w mg/m³u O₂=6% (średnia)</p> <p>1) pył - 62 2) SO₂ - 1093 4) NO₂ - 337</p> <p>Ilość gazów lub pyłów dopuszczonych do wprowadzania do powietrza Stężenie substancji w gazie w warunkach umownych przeliczone na zawartość O₂ = 6% mg/m³u</p>

- 1) pył - 100
- 2) SO₂ - 1300
- 3) NO₂ - 400

Przekroczenie: brak

Formularz N - karta informacyjna dla dokumentów od listopada 2010r

	Wszystkie dokumenty od listopada 2010r	
1	Numer karty / rok	6/2017
2	Rodzaj dokumentu	Inny dokument
3	Temat dokumentu	Ochrona powietrza
4	Nazwa dokumentu	Sprawozdanie Nr 54/E/TO/17. Ciepłownia K-301 w Kluczborku, ul. Kołłątaja 8. Data wykonania pomiaru: 11.04.2017 r.
5	Zakres przedmiotowy (opis)	Wyniki pomiarów emisji substancji do powietrza. Kocioł WRp-23 nr 1, 18 MW. Emitor nr 1. Rodzaj paliwa: miał węgla kamiennego.
6	Obszar, którego dokument dotyczy	1604024 - Kluczbork - miasto
7	Znak sprawy	ROŚ.6223.3.2017
8	Dokument wytworzył	Emilia Nowak
9	Data dokumentu	2017-05-04
10	Dokument zatwierdził	
11	Data zatwierdzenia dokumentu	
12	Miejsce przechowywania (nazwa instytucji, nazwa komórki organizacyjnej, numer pokoju, numer telefonu kontaktowego)	Starostwo Powiatowe w Kluczborku, Wydział Rolnictwa, Ochrony Środowiska i Leśnictwa, ul. Katowicka 1, 46-200 Kluczbork, pok. 307-308, tel. 77 418 52 18 wew. 170-171.
13	Adres elektroniczny zawierający odnośnik do dokumentu	
14	Informacja, czy dokument jest ostateczny	Tak
15	Numery kart innych dokumentów w sprawie	5/2017 , 4/2017
16	Data zamieszczenia danych o dokumencie w wykazie	2017-05-10
17	Zastrzeżenia dotyczące nieudostępniania informacji	
18	Uwagi	<p>Wyniki pomiarów emisji. Stężenie substancji w gazie w war. umownych przeliczone na zawartość tlenu O₂=6% mg/m³_u</p> <p>L.p. substancja wyniki pomiarów w mg/m³_u O₂=6% (średnia)</p> <p>1) pył: 81 2) SO₂: 870 3) NO₂: 327</p> <p>Ilość gazów lub pyłów dopuszczonych do wprowadzania do powietrza Stężenie substancji w gazie w war. umownych przeliczone na zawartość tlenu O₂=6% mg/m³_u L.p. substancja mg/m³_u O₂=6%</p>

- 1) pył: 100
- 2) SO₂: 1300
- 3) NO₂: 400

Przekroczenie: brak

Formularz N - karta informacyjna dla dokumentów od listopada 2010r

	Wszystkie dokumenty od listopada 2010r	
1	Numer karty / rok	4/2018
2	Rodzaj dokumentu	Inny dokument
3	Temat dokumentu	Ochrona powietrza
4	Nazwa dokumentu	Wyniki okresowych pomiarów emisji substancji do powietrza. Sprawozdanie Nr 6/E/TO/18. Data pomiarów: 25.01.2018 r.
5	Zakres przedmiotowy (opis)	Wyniki pomiarów. Ciepłownia K-301 w Kluczborku, ul. Kołłątaja 8. Kocioł WR-15 nr 2. Emitor nr E2. Nominalna moc cieplna 18 MW. Paliwo: miał węgla kamiennego.
6	Obszar, którego dokument dotyczy	1604024 - Kluczbork - miasto
7	Znak sprawy	ROŚ.6223.2.2018
8	Dokument wytworzył	Emilia Nowak
9	Data dokumentu	2018-02-05
10	Dokument zatwierdził	
11	Data zatwierdzenia dokumentu	
12	Miejsce przechowywania (nazwa instytucji, nazwa komórki organizacyjnej, numer pokoju, numer telefonu kontaktowego)	Starostwo Powiatowe w Kluczborku, Wydział Rolnictwa, Ochrony Środowiska i Leśnictwa, ul. Katowicka 1, 46-200 Kluczbork, pok. 307-308, tel. 77 418 52 18 wew. 170-171.
13	Adres elektroniczny zawierający odnośnik do dokumentu	
14	Informacja, czy dokument jest ostateczny	Tak
15	Numery kart innych dokumentów w sprawie	5/2018
16	Data zamieszczenia danych o dokumencie w wykazie	2018-03-19
17	Zastrzeżenia dotyczące nieudostępniania informacji	
18	Uwagi	<p>Wyniki pomiarów emisji.</p> <p>Stężenie substancji w gazie w war. umownych przeliczone na zawartość tlenu O₂=6% mg/m³u</p> <p>L.p. substancja wyniki w mg/m³u O₂=6% (średnia)</p> <p>1) pył - 37 2) SO₂ - 786 4) NO₂ - 367</p> <p>Ilość gazów lub pyłów dopuszczonych do wprowadzania do powietrza Stężenie substancji w gazie w warunkach umownych przeliczone na zawartość O₂ = 6% mg/m³u</p>

- 1) pył - 100
- 2) SO₂ - 1300
- 3) NO₂ - 400

Przekroczenie: brak

Formularz N - karta informacyjna dla dokumentów od listopada 2010r

	Wszystkie dokumenty od listopada 2010r	
1	Numer karty / rok	5/2018
2	Rodzaj dokumentu	Inny dokument
3	Temat dokumentu	Ochrona powietrza
4	Nazwa dokumentu	Wyniki okresowych pomiarów emisji substancji do powietrza. Sprawozdanie Nr 6/E/TO/18.
5	Zakres przedmiotowy (opis)	Wyniki pomiarów. Ciepłownia K-301 w Kluczborku. Kocioł WRp-23 nr 1. Emitor nr E1. Nominalna moc cieplna 21,7 MW. Paliwo: miał węgla kamiennego.
6	Obszar, którego dokument dotyczy	1604024 - Kluczbork - miasto
7	Znak sprawy	ROŚ.6223.2.2018
8	Dokument wytworzył	Emilia Nowak
9	Data dokumentu	2018-02-05
10	Dokument zatwierdził	
11	Data zatwierdzenia dokumentu	
12	Miejsce przechowywania (nazwa instytucji, nazwa komórki organizacyjnej, numer pokoju, numer telefonu kontaktowego)	Starostwo Powiatowe w Kluczborku, Wydział Rolnictwa, Ochrony Środowiska i Leśnictwa, ul. Katowicka 1, 46-200 Kluczbork, pok. 307-308, tel. 77 418 52 18 wew. 170-171.
13	Adres elektroniczny zawierający odnośnik do dokumentu	
14	Informacja, czy dokument jest ostateczny	Tak
15	Numery kart innych dokumentów w sprawie	4/2018
16	Data zamieszczenia danych o dokumencie w wykazie	2018-03-19
17	Zastrzeżenia dotyczące nieudostępniania informacji	
18	Uwagi	<p>Wyniki pomiarów emisji. Stężenie substancji w gazie w war. umownych przeliczone na zawartość tlenu O₂=6% mg/m³_u</p> <p>L.p. substancja wyniki pomiarów w mg/m³_u O₂=6% (średnia)</p> <p>1) pył: 25 2) SO₂: 764 3) NO₂: 353</p> <p>Ilość gazów lub pyłów dopuszczonych do wprowadzania do powietrza Stężenie substancji w gazie w war. umownych przeliczone na zawartość tlenu O₂=6% mg/m³_u L.p. substancja mg/m³_u O₂=6%</p>

- 1) pył: 100
- 2) SO₂: 1300
- 3) NO₂: 400

Przekroczenie: brak

Formularz N - karta informacyjna dla dokumentów od listopada 2010r

	Wszystkie dokumenty od listopada 2010r	
1	Numer karty / rok	51/2019
2	Rodzaj dokumentu	Inny wniosek
3	Temat dokumentu	Ochrona powietrza
4	Nazwa dokumentu	Wniosek o zmianę decyzji nr ROŚ.6224.4.2012.EU z dnia 22.11.2012 r. pozwalającej Energetyce Ciepnej Opolszczyzny S.A., 45-118 Opole, ul. Harcerska 15 na wprowadzanie gazów i pyłów do powietrza z instalacji ciepłowni rejonowej K-301 w Kluczborku, przy ul. Kołłątaja 8.
5	Zakres przedmiotowy (opis)	Zmiana decyzji pozwalającej na wprowadzanie gazów i pyłów do powietrza.
6	Obszar, którego dokument dotyczy	1604024 - Kluczbork - miasto
7	Znak sprawy	ROŚ.6224.6.2019
8	Dokument wytworzył	Emilia Nowak
9	Data dokumentu	2019-04-01
10	Dokument zatwierdził	
11	Data zatwierdzenia dokumentu	
12	Miejsce przechowywania (nazwa instytucji, nazwa komórki organizacyjnej, numer pokoju, numer telefonu kontaktowego)	Starostwo Powiatowe w Kluczborku, Wydział Rolnictwa, Ochrony Środowiska i Leśnictwa.
13	Adres elektroniczny zawierający odnośnik do dokumentu	
14	Informacja, czy dokument jest ostateczny	Tak
15	Numery kart innych dokumentów w sprawie	52/2019
16	Data zamieszczenia danych o dokumencie w wykazie	2019-08-02
17	Zastrzeżenia dotyczące nieudostępniania informacji	
18	Uwagi	

Formularz N - karta informacyjna dla dokumentów od listopada 2010r

	Wszystkie dokumenty od listopada 2010r	
1	Numer karty / rok	52/2019
2	Rodzaj dokumentu	Decyzja
3	Temat dokumentu	Ochrona powietrza
4	Nazwa dokumentu	Decyzja nr ROŚ.6224.6.2019.EN z dnia 10.07.2019 r. zmieniająca decyzję nr ROŚ.6224.4.2012.EU z dnia 22.11.2012 r. pozwalającą Energetyce Ciepłej Opolszczyzny S.A., 45-118 Opole, ul. Harcerska 15 na wprowadzanie gazów i pyłów do powietrza z instalacji ciepłowni K-301 w Kluczborku, przy ul. Kołłątaja 8,.
5	Zakres przedmiotowy (opis)	Zmiana decyzji na wprowadzanie gazów i pyłów do powietrza.
6	Obszar, którego dokument dotyczy	1604024 - Kluczbork - miasto
7	Znak sprawy	ROŚ.6224.6.2019
8	Dokument wytworzył	Emilia Nowak
9	Data dokumentu	2019-07-10
10	Dokument zatwierdził	
11	Data zatwierdzenia dokumentu	
12	Miejsce przechowywania (nazwa instytucji, nazwa komórki organizacyjnej, numer pokoju, numer telefonu kontaktowego)	Starostwo Powiatowe w Kluczborku, Wydział Rolnictwa, Ochrony Środowiska i Leśnictwa.
13	Adres elektroniczny zawierający odnośnik do dokumentu	
14	Informacja, czy dokument jest ostateczny	Tak
15	Numery kart innych dokumentów w sprawie	51/2019
16	Data zamieszczenia danych o dokumencie w wykazie	2019-08-02
17	Zastrzeżenia dotyczące nieudostępniania informacji	
18	Uwagi	

Formularz N - karta informacyjna dla dokumentów od listopada 2010r

	Wszystkie dokumenty od listopada 2010r	
1	Numer karty / rok	54/2019
2	Rodzaj dokumentu	Inny dokument
3	Temat dokumentu	Ochrona powietrza
4	Nazwa dokumentu	Wyniki okresowych pomiarów emisji substancji do powietrza ECO S.A. ul. Harcerska 15, 45-118 Opole. Ciepłownia K-301, ul. Kołłątaja 8, 46-200 Kluczbork (sprawozdanie Nr 8/E/TO/19).
5	Zakres przedmiotowy (opis)	Wyniki pomiarów. Kocioł WR-15 nr 2, emitor E2. Nominalna moc cieplna 18 MW. Paliwo: miał węgla kamiennego. Kocioł WRp-23 nr 1. Emitor nr E1. Nominalna moc cieplna 21,7 MW. Paliwo: miał węgla kamiennego. Data pomiarów 31.01.2019 r.
6	Obszar, którego dokument dotyczy	1604024 - Kluczbork - miasto
7	Znak sprawy	ROŚ.6223.3.2019
8	Dokument wytworzył	Emilia Nowak
9	Data dokumentu	2019-02-21
10	Dokument zatwierdził	
11	Data zatwierdzenia dokumentu	
12	Miejsce przechowywania (nazwa instytucji, nazwa komórki organizacyjnej, numer pokoju, numer telefonu kontaktowego)	Starostwo Powiatowe w Kluczborku, Wydział Rolnictwa, Ochrony Środowiska i Leśnictwa.
13	Adres elektroniczny zawierający odnośnik do dokumentu	
14	Informacja, czy dokument jest ostateczny	Tak
15	Numery kart innych dokumentów w sprawie	
16	Data zamieszczenia danych o dokumencie w wykazie	2019-08-06
17	Zastrzeżenia dotyczące nieudostępniania informacji	
18	Uwagi	<p>Wyniki pomiarów emisji.</p> <p>Kocioł WR-15 Emitor E2. Stężenie substancji w gazie w war. umownych przeliczone na zawartość tlenu O₂=6% mg/m³u</p> <p>L.p. substancja wyniki w mg/m³u O₂=6% (średnia)</p> <p>1) pył - 71 2) SO₂ - 593 4) NO₂ - 253</p> <p>Ilość gazów lub pyłów dopuszczonych do wprowadzania do powietrza</p>

Stężenie substancji w gazie w warunkach umownych przeliczone na zawartość O₂ = 6% mg/m³

- 1) pył - 100
- 2) SO₂ - 1300
- 3) NO₂ - 400

Przekroczenie: brak

Kocioł WRp-23 Emitor E1.
Stężenie substancji w gazie w war. umownych przeliczone na zawartość tlenu O₂=6% mg/m³

L.p. substancja wyniki pomiarów w mg/m³
O₂=6%

(średnia)

- 1) pył: 43
- 2) SO₂: 549
- 3) NO₂: 263

Ilość gazów lub pyłów dopuszczonych do wprowadzania do powietrza
Stężenie substancji w gazie w war. umownych przeliczone na zawartość tlenu O₂=6% mg/m³
L.p. substancja mg/m³ O₂=6%

- 1) pył: 100
- 2) SO₂: 1300
- 3) NO₂: 400

Przekroczenie: brak

Formularz N - karta informacyjna dla dokumentów od listopada 2010r

	Wszystkie dokumenty od listopada 2010r	
1	Numer karty / rok	55/2019
2	Rodzaj dokumentu	Inny dokument
3	Temat dokumentu	Ochrona powietrza
4	Nazwa dokumentu	Wyniki okresowych pomiarów emisji substancji do powietrza ECO S.A. ul. Harcerska 15, 45-118 Opole. Ciepłownia K-301, ul. Kołłątaja 8, 46-200 Kluczbork (sprawozdanie Nr 42/E/TO/19).
5	Zakres przedmiotowy (opis)	Wyniki pomiarów. Kocioł WR-15 nr 2, emitor E2. Nominalna moc cieplna 18 MW. Paliwo: miał węgla kamiennego. Data pomiarów 01.04.2019 r.
6	Obszar, którego dokument dotyczy	1604024 - Kluczbork - miasto
7	Znak sprawy	ROŚ6223.4.2019
8	Dokument wytworzył	Emilia Nowak
9	Data dokumentu	2019-04-17
10	Dokument zatwierdził	
11	Data zatwierdzenia dokumentu	
12	Miejsce przechowywania (nazwa instytucji, nazwa komórki organizacyjnej, numer pokoju, numer telefonu kontaktowego)	Starostwo Powiatowe w Kluczborku, Wydział Rolnictwa, Ochrony Środowiska i Leśnictwa.
13	Adres elektroniczny zawierający odnośnik do dokumentu	
14	Informacja, czy dokument jest ostateczny	Tak
15	Numery kart innych dokumentów w sprawie	
16	Data zamieszczenia danych o dokumencie w wykazie	2019-08-06
17	Zastrzeżenia dotyczące nieudostępniania informacji	
18	Uwagi	<p>Wyniki pomiarów emisji.</p> <p>Kocioł WR-15 Emitor E2. Stężenie substancji w gazie w war. umownych przeliczone na zawartość tlenu O₂=6% mg/m³u</p> <p>L.p. substancja wyniki w mg/m³u O₂=6% (średnia)</p> <p>1) pył - 40 2) SO₂ - 635 4) NO₂ - 274</p> <p>Ilość gazów lub pyłów dopuszczonych do wprowadzania do powietrza Stężenie substancji w gazie w warunkach umownych przeliczone na zawartość O₂ = 6%</p>

mg/m³

- 1) pył - 100
- 2) SO₂ - 1300
- 3) NO₂ - 400

Przekroczenie: brak

Formularz N - karta informacyjna dla dokumentów od listopada 2010r

	Wszystkie dokumenty od listopada 2010r	
1	Numer karty / rok	59/2016
2	Rodzaj dokumentu	Decyzja
3	Temat dokumentu	Inne
4	Nazwa dokumentu	Decyzja zezwalająca Energetyce Ciepłej Opolszczyzny S.A., ul. Harcerska 15, 45-118 Opole na emisję gazów cieplarnianych z instalacji - Ciepłowni K-301, zlokalizowanej przy ul. Kołłątaja 8 w Kluczborku, 46-200 Kluczbork.
5	Zakres przedmiotowy (opis)	Emisja gazów cieplarnianych.
6	Obszar, którego dokument dotyczy	1604024 - Kluczbork - miasto
7	Znak sprawy	ROŚ.6226.1.2016
8	Dokument wytworzył	Emilia Nowak
9	Data dokumentu	2016-06-20
10	Dokument zatwierdził	
11	Data zatwierdzenia dokumentu	
12	Miejsce przechowywania (nazwa instytucji, nazwa komórki organizacyjnej, numer pokoju, numer telefonu kontaktowego)	Starostwo Powiatowe w Kluczborku, Wydział Rolnictwa, Ochrony Środowiska i Leśnictwa.
13	Adres elektroniczny zawierający odnośnik do dokumentu	
14	Informacja, czy dokument jest ostateczny	Tak
15	Numery kart innych dokumentów w sprawie	
16	Data zamieszczenia danych o dokumencie w wykazie	2019-10-11
17	Zastrzeżenia dotyczące nieudostępniania informacji	
18	Uwagi	

Formularz N - karta informacyjna dla dokumentów od listopada 2010r

	Wszystkie dokumenty od listopada 2010r	
1	Numer karty / rok	20/2021
2	Rodzaj dokumentu	Inny dokument
3	Temat dokumentu	Ochrona powietrza
4	Nazwa dokumentu	Wyniki okresowych pomiarów emisjiEnergetyka Ciepłna Opolszczyzny S.A., ul. Harcerska 15, 45-118 Opole.
5	Zakres przedmiotowy (opis)	Wyniki pomiarów stężeń i emisji zanieczyszczeń pyłowo-gazowych wykonanych w trakcie pracy kotła WRp-23 emitor E1 w dniu 01.03.2021 r. w kotłowni K-301 w Kluczborku przy ul. Kołłątaja 8.
6	Obszar, którego dokument dotyczy	1604024 - Kluczbork - miasto
7	Znak sprawy	ROŚ.6223.4.2021
8	Dokument wytworzył	Emilia Nowak
9	Data dokumentu	2021-03-17
10	Dokument zatwierdził	
11	Data zatwierdzenia dokumentu	
12	Miejsce przechowywania (nazwa instytucji, nazwa komórki organizacyjnej, numer pokoju, numer telefonu kontaktowego)	Starostwo Powiatowe w Kluczborku, Wydział Rolnictwa, Ochrony Środowiska i Leśnictwa.
13	Adres elektroniczny zawierający odnośnik do dokumentu	
14	Informacja, czy dokument jest ostateczny	Nie
15	Numery kart innych dokumentów w sprawie	
16	Data zamieszczenia danych o dokumencie w wykazie	2021-05-14
17	Zastrzeżenia dotyczące nieudostępniania informacji	
18	Uwagi	Wyniki pomiarów. Stężenie substancji w gazie w war. umownych przeliczone na zawartość tlenu O2 = 6% mg/mu3: pył - 96,77 SO2 - 491,40 NOx - 288,88 Ilość gazów lub pyłów dopuszczonych do wprowadzania do powietrza mg/m3u 6%O2: pył - 100 SO2- 1300 NOx - 400

Formularz N - karta informacyjna dla dokumentów od listopada 2010r

	Wszystkie dokumenty od listopada 2010r	
1	Numer karty / rok	21/2021
2	Rodzaj dokumentu	Inny dokument
3	Temat dokumentu	Ochrona powietrza
4	Nazwa dokumentu	Wyniki okresowych pomiarów emisji Energetyka Ciepła Opolszczyzny S.A., ul. Harcerska 15, 45-118 Opole.
5	Zakres przedmiotowy (opis)	Wyniki pomiarów stężeń i emisji zanieczyszczeń pyłowo-gazowych wykonanych w trakcie pracy kotła WR-15 emitor E2 w dniu 08.03.2021 r. w kotłowni K-301 w Kluczborku przy ul. Kołataja 8.
6	Obszar, którego dokument dotyczy	1604024 - Kluczbork - miasto
7	Znak sprawy	ROŚ.6223.5.2021
8	Dokument wytworzył	Emilia Nowak
9	Data dokumentu	2021-03-23
10	Dokument zatwierdził	
11	Data zatwierdzenia dokumentu	
12	Miejsce przechowywania (nazwa instytucji, nazwa komórki organizacyjnej, numer pokoju, numer telefonu kontaktowego)	Starostwo Powiatowe w Kluczborku, Wydział Rolnictwa, Ochrony Środowiska i Leśnictwa.
13	Adres elektroniczny zawierający odnośnik do dokumentu	
14	Informacja, czy dokument jest ostateczny	Tak
15	Numery kart innych dokumentów w sprawie	
16	Data zamieszczenia danych o dokumencie w wykazie	2021-04-27
17	Zastrzeżenia dotyczące nieudostępniania informacji	
18	Uwagi	<p>Wyniki pomiarów.</p> <p>Stężenie substancji w gazie w war. umownych przeliczone na zawartość tlenu O₂ = 6% mg/mu³: pył - 71,31 SO₂ - 514,04 NO_x - 249,21 Ilość gazów lub pyłów dopuszczonych do wprowadzania do powietrza mg/m³u 6%O₂: pył - 100 SO₂- 1300 NO_x - 400</p>

Formularz N - karta informacyjna dla dokumentów od listopada 2010r

	Wszystkie dokumenty od listopada 2010r	
1	Numer karty / rok	22/2021
2	Rodzaj dokumentu	Inny dokument
3	Temat dokumentu	Ochrona powietrza
4	Nazwa dokumentu	Wyniki okresowych pomiarów Energetyka Ciepłna Opolszczyzny S.A., ul. Harcerska 15, 45-118 Opole.
5	Zakres przedmiotowy (opis)	Wyniki pomiarów stężeń i emisji zanieczyszczeń pyłowo-gazowych wykonanych w trakcie pracy kotłów: WRp-23 emitor E1 i WR -15 emitor E2 w dniu 07.04.2021 r. na kotłowni K-301 w Kluczborku przy ul. Kołłątaja 8.
6	Obszar, którego dokument dotyczy	1604024 - Kluczbork - miasto
7	Znak sprawy	ROŚ.6223.7.2021
8	Dokument wytworzył	Emilia Nowak
9	Data dokumentu	2021-04-15
10	Dokument zatwierdził	
11	Data zatwierdzenia dokumentu	
12	Miejsce przechowywania (nazwa instytucji, nazwa komórki organizacyjnej, numer pokoju, numer telefonu kontaktowego)	Starostwo Powiatowe w Kluczborku, Wydział Rolnictwa, Ochrony Środowiska i Leśnictwa.
13	Adres elektroniczny zawierający odnośnik do dokumentu	
14	Informacja, czy dokument jest ostateczny	Tak
15	Numery kart innych dokumentów w sprawie	
16	Data zamieszczenia danych o dokumencie w wykazie	2021-04-27
17	Zastrzeżenia dotyczące nieudostępniania informacji	
18	Uwagi	<p>Wyniki pomiarów.</p> <p>Kocioł WRp-23 nr 1 emitor E1.</p> <p>Stężenie substancji w gazie w war. umownych przeliczone na zawartość tlenu O₂ = 6% mg/mu³:</p> <p>pył - 32,40 SO₂ - 904,37 NO_x - 340,96</p> <p>Ilość gazów lub pyłów dopuszczonych do wprowadzania do powietrza mg/m³u 6%O₂:</p> <p>pył - 100 SO₂- 1300 NO_x - 400</p>

Kocioł WR-15 nr 2 emitor E2.
Stężenie substancji w gazie w war. umownych
przeliczone na zawartość tlenu O₂ = 6%
mg/mu³:
pył - 63,43
SO₂ - 931,84
NO_x - 328,06
Ilość gazów lub pyłów dopuszczonych do
wprowadzania do powietrza mg/m³u 6%O₂:
pył - 100
SO₂- 1300
NO_x - 400

Formularz N - karta informacyjna dla dokumentów od listopada 2010r

	Wszystkie dokumenty od listopada 2010r	
1	Numer karty / rok	127/2022
2	Rodzaj dokumentu	Wniosek o wydanie decyzji
3	Temat dokumentu	Ochrona powietrza
4	Nazwa dokumentu	Wniosek o wygaszenie decyzji Starosty Kluczborskiego nr ROŚ.6224.4.2012.EU z dnia 22.11.2012 r. ze zmianą nr ROŚ.6224.6.2019.EN z dnia 10.07.2019 r. pozwalającej Energetyce Ciepłej Opolszczyzny S.A., 45-118 Opole, ul. Harcerska 15, na wprowadzanie gazów i pyłów do powietrza z instalacji ciepłowni rejonowej K-301 w Kluczborku przy ul. Kołłątaja 8 oraz o wydanie pozwolenia Energetyce Ciepłej Opolszczyzny S.A. , ul. Harcerska 15, 45-118 Opole, na wprowadzanie gazów i pyłów do powietrza dla Ciepłowni Rejonowej w Kluczborku przy ul. Kołłątaja 8.
5	Zakres przedmiotowy (opis)	Wprowadzanie gazów i pyłów do powietrza.
6	Obszar, którego dokument dotyczy	1604024 - Kluczbork - miasto
7	Znak sprawy	ROŚ.6224.2.2022
8	Dokument wytworzył	Emilia Nowak
9	Data dokumentu	2022-01-26
10	Dokument zatwierdził	
11	Data zatwierdzenia dokumentu	
12	Miejsce przechowywania (nazwa instytucji, nazwa komórki organizacyjnej, numer pokoju, numer telefonu kontaktowego)	Starostwo Powiatowe w Kluczborku, Wydział Rolnictwa, Ochrony Środowiska i Leśnictwa.
13	Adres elektroniczny zawierający odnośnik do dokumentu	
14	Informacja, czy dokument jest ostateczny	Tak
15	Numery kart innych dokumentów w sprawie	128/2022
16	Data zamieszczenia danych o dokumencie w wykazie	2023-02-06
17	Zastrzeżenia dotyczące nieudostępniania informacji	
18	Uwagi	

Formularz N - karta informacyjna dla dokumentów od listopada 2010r

	Wszystkie dokumenty od listopada 2010r	
1	Numer karty / rok	128/2022
2	Rodzaj dokumentu	Decyzja
3	Temat dokumentu	Ochrona powietrza
4	Nazwa dokumentu	Decyzja nr ROŚ.6224.2.2022.EN z dnia 11.07.2022 r. wygaszająca decyzję nr ROŚ.6224.4.2012.EU z dnia 22.11.2012 r. ze zm. nr ROŚ.6224.6.2019.EN z dnia 10.07.2019 r., pozwalającą Energetyce Ciepłej Opolszczyzny S.A., 45-118 Opole, ul. Harcerska 15, na wprowadzanie gazów i pyłów do powietrza z instalacji ciepłowni rejonowej K-301 w Kluczborku przy ul. Kołłątaja 8 oraz pozwalającą Energetyce Ciepłej Opolszczyzny S.A., ul. Harcerska 15, 45-118 Opole, na wprowadzanie gazów i pyłów do powietrza dla Ciepłowni Rejonowej K-301 w Kluczborku przy ul. Kołłątaja 8.
5	Zakres przedmiotowy (opis)	Wprowadzanie gazów i pyłów do powietrza.
6	Obszar, którego dokument dotyczy	1604024 - Kluczbork - miasto
7	Znak sprawy	ROŚ.6224.2.2022
8	Dokument wytworzył	Emilia Nowak
9	Data dokumentu	2022-07-11
10	Dokument zatwierdził	
11	Data zatwierdzenia dokumentu	
12	Miejsce przechowywania (nazwa instytucji, nazwa komórki organizacyjnej, numer pokoju, numer telefonu kontaktowego)	Starostwo Powiatowe w Kluczborku, Wydział Rolnictwa, Ochrony Środowiska i Leśnictwa.
13	Adres elektroniczny zawierający odnośnik do dokumentu	
14	Informacja, czy dokument jest ostateczny	Tak
15	Numery kart innych dokumentów w sprawie	127/2022
16	Data zamieszczenia danych o dokumencie w wykazie	2023-02-06
17	Zastrzeżenia dotyczące nieudostępniania informacji	
18	Uwagi	

Formularz N - karta informacyjna dla dokumentów od listopada 2010r

	Wszystkie dokumenty od listopada 2010r	
1	Numer karty / rok	132/2022
2	Rodzaj dokumentu	Inny dokument
3	Temat dokumentu	Ochrona powietrza
4	Nazwa dokumentu	Sprawozdanie nr 9/E/TO/2022. Wyniki okresowych pomiarów Energetyka Ciepła Opolszczyzny S.A., ul. Harcerska 15, 45-118 Opole.
5	Zakres przedmiotowy (opis)	Wyniki pomiarów stężeń i emisji zanieczyszczeń pyłowo-gazowych wykonanych w trakcie pracy kotłów: WRp-23 emitor E1 i WR -15 emitor E2 w dniu 18.01.2022 r. na kotłowni K-301 w Kluczborku przy ul. Kołłątaja 8.
6	Obszar, którego dokument dotyczy	1604024 - Kluczbork - miasto
7	Znak sprawy	ROŚ.6223.3.2022
8	Dokument wytworzył	Emilia Nowak
9	Data dokumentu	2022-02-02
10	Dokument zatwierdził	
11	Data zatwierdzenia dokumentu	
12	Miejsce przechowywania (nazwa instytucji, nazwa komórki organizacyjnej, numer pokoju, numer telefonu kontaktowego)	Starostwo Powiatowe w Kluczborku, Wydział Rolnictwa, Ochrony Środowiska i Leśnictwa.
13	Adres elektroniczny zawierający odnośnik do dokumentu	
14	Informacja, czy dokument jest ostateczny	Tak
15	Numery kart innych dokumentów w sprawie	
16	Data zamieszczenia danych o dokumencie w wykazie	2023-02-08
17	Zastrzeżenia dotyczące nieudostępniania informacji	
18	Uwagi	<p>Wyniki pomiarów.</p> <p>Kocioł WRp-23 nr 1 emitor E1.</p> <p>Stężenie substancji w gazie w war. umownych przeliczone na zawartość tlenu O₂ = 6% mg/mu³:</p> <p>pył - 92,79</p> <p>SO₂ - 605,32</p> <p>NO_x - 269,09</p> <p>Ilość gazów lub pyłów dopuszczonych do wprowadzania do powietrza mg/m³u 6%O₂:</p> <p>pył - 100</p> <p>SO₂- 1300</p> <p>NO_x - 400</p>

Kocioł WR-15 nr 2 emitor E2.
Stężenie substancji w gazie w war. umownych
przeliczone na zawartość tlenu O₂ = 6%
mg/mu³:
pył - 73,09
SO₂ - 916,83
NO_x - 299,21
Ilość gazów lub pyłów dopuszczonych do
wprowadzania do powietrza mg/m³u 6%O₂:
pył - 100
SO₂- 1300
NO_x - 400

Formularz N - karta informacyjna dla dokumentów od listopada 2010r

	Wszystkie dokumenty od listopada 2010r	
1	Numer karty / rok	137/2022
2	Rodzaj dokumentu	Inny dokument
3	Temat dokumentu	Ochrona powietrza
4	Nazwa dokumentu	Sprawozdanie nr 53/E/TO/2022. Wyniki okresowych pomiarów Energetyka Ciepłna Opolszczyzny S.A., ul. Harcerska 15, 45-118 Opole.
5	Zakres przedmiotowy (opis)	Wyniki pomiarów stężeń i emisji zanieczyszczeń pyłowo-gazowych wykonanych w trakcie pracy kotła WRp-15 emitor E2, w dniu 08.04.2022 r. na kotłowni K-301 w Kluczborku przy ul. Kołłątaja 8.
6	Obszar, którego dokument dotyczy	1604024 - Kluczbork - miasto
7	Znak sprawy	ROŚ.6223.7.2022
8	Dokument wytworzył	Emilia Nowak
9	Data dokumentu	2022-04-25
10	Dokument zatwierdził	
11	Data zatwierdzenia dokumentu	
12	Miejsce przechowywania (nazwa instytucji, nazwa komórki organizacyjnej, numer pokoju, numer telefonu kontaktowego)	Starostwo Powiatowe w Kluczborku, Wydział Rolnictwa, Ochrony Środowiska i Lesnictwa.
13	Adres elektroniczny zawierający odnośnik do dokumentu	
14	Informacja, czy dokument jest ostateczny	Tak
15	Numery kart innych dokumentów w sprawie	
16	Data zamieszczenia danych o dokumencie w wykazie	2023-02-08
17	Zastrzeżenia dotyczące nieudostępniania informacji	
18	Uwagi	<p>Wyniki pomiarów.</p> <p>Kocioł WR-15 nr 2 emitor E2.</p> <p>Stężenie substancji w gazie w war. umownych przeliczone na zawartość tlenu O2 = 6% mg/mu3:</p> <p>pył - 74,40</p> <p>SO2 - 909,29</p> <p>NOx - 253,53</p> <p>Ilość gazów lub pyłów dopuszczonych do wprowadzania do powietrza mg/m3u 6%O2:</p> <p>pył - 100</p> <p>SO2- 1300</p> <p>NOx - 400</p>



Formularz N - karta informacyjna dla dokumentów od listopada 2010r

	Wszystkie dokumenty od listopada 2010r	
1	Numer karty / rok	35/2024
2	Rodzaj dokumentu	Inny wniosek
3	Temat dokumentu	Ochrona powietrza
4	Nazwa dokumentu	Wniosek o zmianę decyzji nr ROŚ.6224.2.2022.EN z dnia 11.07.2022 r. pozwalającej Energetyce Ciepłej Opolszczyzny S.A., ul. Harcerska 15, 45-118 Opole na wprowadzanie gazów i pyłów do powietrza dla Ciepłowni Rejonowej K-301 w Kluczborku przy ul. Kołłątaja 8
5	Zakres przedmiotowy (opis)	Wprowadzanie gazów i pyłów do powietrza.
6	Obszar, którego dokument dotyczy	1604024 - Kluczbork - miasto
7	Znak sprawy	ROŚ.6224.2.2023
8	Dokument wytworzył	Emilia Nowak
9	Data dokumentu	2023-07-27
10	Dokument zatwierdził	
11	Data zatwierdzenia dokumentu	
12	Miejsce przechowywania (nazwa instytucji, nazwa komórki organizacyjnej, numer pokoju, numer telefonu kontaktowego)	Starostwo Powiatowe w Kluczborku, Wydział Rolnictwa, Ochrony Środowiska i Leśnictwa.
13	Adres elektroniczny zawierający odnośnik do dokumentu	
14	Informacja, czy dokument jest ostateczny	Tak
15	Numery kart innych dokumentów w sprawie	36/2024
16	Data zamieszczenia danych o dokumencie w wykazie	2024-04-02
17	Zastrzeżenia dotyczące nieudostępniania informacji	
18	Uwagi	

Formularz N - karta informacyjna dla dokumentów od listopada 2010r

	Wszystkie dokumenty od listopada 2010r	
1	Numer karty / rok	36/2024
2	Rodzaj dokumentu	Decyzja
3	Temat dokumentu	Ochrona powietrza
4	Nazwa dokumentu	Decyzja nr ROŚ.6224.2.2023.EN z dnia 28.02.2024 r. zmieniająca decyzję nr ROŚ.6224.2.2022.EN z dnia 11.07.2022 r. pozwalającą Energetyce Ciepłej Opolszczyzny S.A., ul. Harcerska 15, 45-118 Opole na wprowadzanie gazów i pyłów do powietrza dla Ciepłowni Rejonowej K-301 w Kluczborku przy ul. Kołłątaja 8.
5	Zakres przedmiotowy (opis)	Wprowadzanie gazów i pyłów do powietrza.
6	Obszar, którego dokument dotyczy	1604024 - Kluczbork - miasto
7	Znak sprawy	ROŚ.6224.2.2023
8	Dokument wytworzył	Emilia Nowak
9	Data dokumentu	2024-02-28
10	Dokument zatwierdził	
11	Data zatwierdzenia dokumentu	
12	Miejsce przechowywania (nazwa instytucji, nazwa komórki organizacyjnej, numer pokoju, numer telefonu kontaktowego)	Starostwo Powiatowe w Kluczborku, Wydział Rolnictwa, Ochrony Środowiska i Leśnictwa.
13	Adres elektroniczny zawierający odnośnik do dokumentu	
14	Informacja, czy dokument jest ostateczny	Tak
15	Numery kart innych dokumentów w sprawie	35/2024
16	Data zamieszczenia danych o dokumencie w wykazie	2024-04-02
17	Zastrzeżenia dotyczące nieudostępniania informacji	
18	Uwagi	

Formularz N - karta informacyjna dla dokumentów od listopada 2010r

	Wszystkie dokumenty od listopada 2010r	
1	Numer karty / rok	37/2024
2	Rodzaj dokumentu	Inny dokument
3	Temat dokumentu	Ochrona powietrza
4	Nazwa dokumentu	Energetyka Ciepła Opolszczyzny S.A.. Wyniki okresowych pomiarów emisji. Sprawozdanie Nr 23/E/TO/2024.
5	Zakres przedmiotowy (opis)	Wyniki pomiarów emisji. Źródło emisji: Kocioł WRp-23 nr 1. Emitor E1. Paliwo: miał węgla kamiennego. Data pomiarów: 20.02.2024 r.
6	Obszar, którego dokument dotyczy	1604024 - Kluczbork - miasto
7	Znak sprawy	ROŚ.6223.3.2024
8	Dokument wytworzył	Emilia Nowak
9	Data dokumentu	2024-03-12
10	Dokument zatwierdził	
11	Data zatwierdzenia dokumentu	
12	Miejsce przechowywania (nazwa instytucji, nazwa komórki organizacyjnej, numer pokoju, numer telefonu kontaktowego)	Starostwo Powiatowe w Kluczborku, Wydział Rolnictwa, ochrony Środowiska i Leśnictwa.
13	Adres elektroniczny zawierający odnośnik do dokumentu	
14	Informacja, czy dokument jest ostateczny	Tak
15	Numery kart innych dokumentów w sprawie	
16	Data zamieszczenia danych o dokumencie w wykazie	2024-04-02
17	Zastrzeżenia dotyczące nieudostępniania informacji	
18	Uwagi	<p>Wyniki pomiarów.</p> <p>Kocioł WRp-23 nr 1 emitor E1. Steżenie substancji w gazie w war. umownych przeliczone na zawartość tlenu O₂ = 6% mg/mu³ (średnia): pył - 44,16 SO₂ - 1000,45 NO_x - 346,39 Ilość gazów lub pyłów dopuszczonych do wprowadzania do powietrza mg/m³u 6%O₂: pył - 100 SO₂- 1300 NO_x - 400</p>

Formularz N - karta informacyjna dla dokumentów od listopada 2010r

	Wszystkie dokumenty od listopada 2010r	
1	Numer karty / rok	47/2024
2	Rodzaj dokumentu	Inny dokument
3	Temat dokumentu	Ochrona powietrza
4	Nazwa dokumentu	Energetyka Ciepła Opolszczyzny S.A. Wyniki okresowych pomiarów emisji dotyczące sprawozdania Nr 43/E/TO/2024.
5	Zakres przedmiotowy (opis)	Wyniki okresowych pomiarów emisji. Kocioł WR-15 nr 2. Emitor E2. Rodzaj paliwa: miał węgla kamiennego. Data pomiarów: 11.03.2024 r.
6	Obszar, którego dokument dotyczy	1604024 - Kluczbork - miasto
7	Znak sprawy	ROŚ.6223.5.2024
8	Dokument wytworzył	Emilia Nowak
9	Data dokumentu	2024-03-28
10	Dokument zatwierdził	
11	Data zatwierdzenia dokumentu	
12	Miejsce przechowywania (nazwa instytucji, nazwa komórki organizacyjnej, numer pokoju, numer telefonu kontaktowego)	Starostwo Powiatowe w Kluczborku, Wydział Rolnictwa, Ochrony Środowiska i Leśnictwa.
13	Adres elektroniczny zawierający odnośnik do dokumentu	
14	Informacja, czy dokument jest ostateczny	Tak
15	Numery kart innych dokumentów w sprawie	
16	Data zamieszczenia danych o dokumencie w wykazie	2024-04-04
17	Zastrzeżenia dotyczące nieudostępniania informacji	
18	Uwagi	<p>Wyniki pomiarów.</p> <p>Kocioł WR-15 nr 2 emitor E2.</p> <p>Stężenie substancji w gazie w war. umownych przeliczone na zawartość tlenu O₂ = 6% mg/mu³ (średnia):</p> <p>pył - 31,57 SO₂ - 947,53 NO_x - 307,93</p> <p>Ilość gazów lub pyłów dopuszczonych do wprowadzania do powietrza mg/m³u 6%O₂:</p> <p>pył - 100 SO₂- 1300 NO_x - 400</p>

DANE JEDNOSTKI ORGANIZACYJNEJ

Nazwa jednostki: Spółdzielnia Mieszkaniowa ROLNIK w Buczynie

Adres: Słoneczna 15, 46-220 Buczyna

NIP : 751-10-01-659

Regon:

TEL. : (077) 413 4142

OKRES: -

DANE JEDNOSTKI ORGANIZACYJNEJ

Nazwa jednostki: Zarząd Dróg Wojewódzkich w Opolu

Adres: Oleska 127, 45-231 Opole

NIP : 754-25-57-300

Regon:

TEL. : 077 458 13 24

OKRES: -

DANE JEDNOSTKI ORGANIZACYJNEJ

Nazwa jednostki: Zakład Budowlano-Remontowy s.c. "TAP" Irena i Tadeusz Kozub

Adres: Okrzei 19, 46-100 Namysłów

NIP : 752-11-62-878

Regon:

TEL. : (077) 410 44 97

OKRES: -

DANE JEDNOSTKI ORGANIZACYJNEJ

Nazwa jednostki: Klasztor sióstr św.Józefa Kluczbork

Adres: Klasztorna 3, 46-200 Kluczbork

NIP :

Regon:

TEL. : (077) 418 25 74

OKRES: 2012-12-04 - 2012-12-19

Formularz N - karta informacyjna dla dokumentów od listopada 2010r

	Wszystkie dokumenty od listopada 2010r	
1	Numer karty / rok	261/2012
2	Rodzaj dokumentu	Wniosek o wydanie decyzji
3	Temat dokumentu	Ochrona wód
4	Nazwa dokumentu	o pozwolenie wodnoprawne na szczególne korzystanie z wód
5	Zakres przedmiotowy (opis)	odprowadzanie wód opadowych i drenażowych z terenu klasztoru do rzeki Kanał Miejski w km 1+520
6	Obszar, którego dokument dotyczy	1604024 - Kluczbork - miasto
7	Znak sprawy	ROŚ.6341.50.2012
8	Dokument wytworzył	Magdalena Godzwon
9	Data dokumentu	2012-12-04
10	Dokument zatwierdził	
11	Data zatwierdzenia dokumentu	
12	Miejsce przechowywania (nazwa instytucji, nazwa komórki organizacyjnej, numer pokoju, numer telefonu kontaktowego)	Starostwo Powiatowe w Kluczborku - Wydział Rolnictwa, Ochrony Środowiska i Leśnictwa, pokój nr 307 i 308, nr telef. (077) 418 52 18 wew. 170-171
13	Adres elektroniczny zawierający odnośnik do dokumentu	
14	Informacja, czy dokument jest ostateczny	Nie
15	Numery kart innych dokumentów w sprawie	262/2012
16	Data zamieszczenia danych o dokumencie w wykazie	2013-05-28
17	Zastrzeżenia dotyczące nieudostępniania informacji	
18	Uwagi	szczególne korzystanie z wód w zakresie odprowadzania wód opadowych i roztopowych z powierzchni dachów ok. 0,1 ha oraz dróg i placów 0,04 ha a także na działce 3/4 k.m. 7, obręb Kluczbork-Miasto za pomocą kanalizacji deszczowej i drenażu opaskowego, w ilości:

Qmax godz. = 38,4 m³/godz; Qsr d = 1,33 m³/d; Qmax rok = 485,8 m³/rok ; istniejącym wylotem betonowym Dz160 do wód Kanału Miejskiego w km 1+520 Lokalizacja wylotu: N: 50058'29,86" ; E: 18013'10,76", działka nr 11/1 k.m.7 obręb Kluczbork - Miasto.

Formularz N - karta informacyjna dla dokumentów od listopada 2010r

	Wszystkie dokumenty od listopada 2010r	
1	Numer karty / rok	262/2012
2	Rodzaj dokumentu	Decyzja
3	Temat dokumentu	Ochrona wód
4	Nazwa dokumentu	pozwolenie wodnoprawne na szczególne korzystanie z wód
5	Zakres przedmiotowy (opis)	odprowadzanie wód opadowych i drenażowych z terenu klasztoru do rzeki Kanał Miejski w km 1+520
6	Obszar, którego dokument dotyczy	1604024 - Kluczbork - miasto
7	Znak sprawy	ROŚ.6341.50.2012
8	Dokument wytworzył	Magdalena Godzwon
9	Data dokumentu	2012-12-19
10	Dokument zatwierdził	
11	Data zatwierdzenia dokumentu	
12	Miejsce przechowywania (nazwa instytucji, nazwa komórki organizacyjnej, numer pokoju, numer telefonu kontaktowego)	Starostwo Powiatowe w Kluczborku - Wydział Rolnictwa, Ochrony Środowiska i Leśnictwa, pokój nr 307 i 308, nr telef. (077) 418 52 18 wew. 170-171
13	Adres elektroniczny zawierający odnośnik do dokumentu	
14	Informacja, czy dokument jest ostateczny	Tak
15	Numery kart innych dokumentów w sprawie	261/2012
16	Data zamieszczenia danych o dokumencie w wykazie	2013-05-28
17	Zastrzeżenia dotyczące nieudostępniania informacji	
18	Uwagi	szczególne korzystanie z wód w zakresie odprowadzania wód opadowych i roztopowych z powierzchni dachów ok. 0,1 ha oraz dróg i placów 0,04 ha a także na działce 3/4 k.m. 7, obręb Kluczbork-Miasto za pomocą kanalizacji deszczowej i drenażu opaskowego, w ilości: Qmax godz. = 38,4 m3/godz; Qśr d = 1,33 m3/d; Qmax rok = 485,8 m3/rok ; istniejącym wylotem betonowym Dz160 do wód Kanału Miejskiego w km 1+520Lokalizacja wylotu: N: 50058'29,86" ; E: 18013'10,76", działka nr 11/1 k.m.7 obręb Kluczbork - Miasto.

DANE JEDNOSTKI ORGANIZACYJNEJ

Nazwa jednostki: Osoba fizyczna. Dane osobowe podlegają ochronie - art. 20 ust.1 pkt.1 ustawy POŚ oraz ustawy o ochronie danych osobowych.

Adres: , 00-000

NIP :

Regon:

TEL. :

OKRES: -

DANE JEDNOSTKI ORGANIZACYJNEJ

Nazwa jednostki: Zakład Ubezpieczeń Społecznych Oddział w Opolu

Adres: Wrocławska 24, 45-701

NIP :

Regon:

TEL. : 77 451 16 00

OKRES: 2012-03-12 - 2012-03-12

Formularz N - karta informacyjna dla dokumentów od listopada 2010r

	Wszystkie dokumenty od listopada 2010r	
1	Numer karty / rok	27/2012
2	Rodzaj dokumentu	Inny dokument
3	Temat dokumentu	Inne
4	Nazwa dokumentu	Informacja o wytwarzanych odpadach oraz o sposobach gospodarowania wytworzonymi odpadami w Inspektoracie ZUS w Kluczborku, ul. Katowicka 14.
5	Zakres przedmiotowy (opis)	Wytwarzanie odpadów niebezpiecznych.
6	Obszar, którego dokument dotyczy	16 - WOJ. OPOLSKIE
7	Znak sprawy	ROŚ.6232.8.2012
8	Dokument wytworzył	Emilia Uryga
9	Data dokumentu	2012-03-12
10	Dokument zatwierdził	
11	Data zatwierdzenia dokumentu	
12	Miejsce przechowywania (nazwa instytucji, nazwa komórki organizacyjnej, numer pokoju, numer telefonu kontaktowego)	Starostwo Powiatowe w Kluczborku, Wydział Rolnictwa, Ochrony Środowiska i Leśnictwa, ul. Katowicka 1, 46-200 Kluczbork, pok. 307-308, tel. 77 418 52 18 wew. 170-171.
13	Adres elektroniczny zawierający odnośnik do dokumentu	
14	Informacja, czy dokument jest ostateczny	Nie
15	Numery kart innych dokumentów w sprawie	
16	Data zamieszczenia danych o dokumencie w wykazie	2012-03-26
17	Zastrzeżenia dotyczące nieudostępniania informacji	
18	Uwagi	Informacja nieaktualna. Utraciła ważność dnia 23.01.2013 r., zgodnie z art. 231 ust. 2 ustawy z dnia 14.12.2012 r. o odpadach (Dz.U. z 2013 r., poz. 21).

Rodzaje odpadów przewidywanych do
wytwarzania w Mg/rok

ODPADY NIEBEZPIECZNE

I.p. nr kodu rodzaj ilość w Mg/rok

1) 18 01 03 - inne odpady, które zawierają drobnoustroje chorobotwórcze lub ich toksyny oraz inne formy zdolne do przeniesienia materiału genetycznego, o których wiadomo lub co do których istnieją wiarygodne podstawy do sądenia, że wywołują choroby ludzi i zwierząt (np. rękawiczki lateksowe, papierowe podkłady na kozetki, szpatułki drewniane o zaokrąglonych brzegach) z wyłączeniem 18 01 80 i 18 01 82 - 0,020 Mg/rok

DANE JEDNOSTKI ORGANIZACYJNEJ

Nazwa jednostki: Powiat Kluczborski
Adres: Katowicka 1, 46-200 Kluczbork
NIP : 751-15-34-893
Regon:
TEL. : 077 418 52 18

OKRES: 2011-02-17 - 2012-02-27

Formularz N - karta informacyjna dla dokumentów od listopada 2010r

	Wszystkie dokumenty od listopada 2010r	
1	Numer karty / rok	11/2011
2	Rodzaj dokumentu	Inny dokument
3	Temat dokumentu	Inne
4	Nazwa dokumentu	Wyniki pomiarów jakości powietrza prowadzonych metodą pasywną w powiecie kluczborskim w 2010 roku.
5	Zakres przedmiotowy (opis)	Wyniki pomiarów uzyskane na stanowiskach pomiarów pasywnych w powiecie kluczborskim w 2010 r. Wyniki pomiarów uzyskane na stanowiskach pomiarów pasywnych w powiecie kluczborskim w IV kwartale w 2010 r.
6	Obszar, którego dokument dotyczy	1604024 - Kluczbork - miasto
7	Znak sprawy	ROŚ.7631-2/10
8	Dokument wytworzył	Emilia Uryga
9	Data dokumentu	2011-02-17
10	Dokument zatwierdził	nie dotyczy
11	Data zatwierdzenia dokumentu	
12	Miejsce przechowywania (nazwa instytucji, nazwa komórki organizacyjnej, numer pokoju, numer telefonu kontaktowego)	Starostwo Powiatowe w Kluczborku, Wydział Rolnictwa, Ochrony Środowiska i Leśnictwa, ul. Katowicka 1, 46-200 Kluczbork. Tel. 77 418 52 18 wew. 170-171, e-mail: starostwo@powiatkluczborski.pl, e-mail: rolnictwo@powiatkluczborski.pl
13	Adres elektroniczny zawierający odnośnik do dokumentu	
14	Informacja, czy dokument jest ostateczny	Nie
15	Numery kart innych dokumentów w sprawie	
16	Data zamieszczenia danych o dokumencie w wykazie	2011-05-13
17	Zastrzeżenia dotyczące nieudostępniania informacji	
18	Uwagi	Wyniki pomiarów stężeń dwutlenku azotu i

dwutlenku siarki wykonanych w IV kwartale
2010 r.

DWUTLENEK AZOTU - średnie stężenie NO₂
(ug/m³) w okresie pomiarowym.

PUNKT POMIAROWY Kluczbork, ul.
Dąbrowskiego

okres pomiarowy : 11.10.10-08.11.10 - 16,3
09.11.10-08.12.10 - 22,4
09.12.10-04.01.11 - 31,2

PUNKT POMIAROWY Kluczbork, ul. Curie-
Sklódowskiej

okres pomiarowy : 11.10.10 - 08.11.10 - 18,0
09.11.10-08.12.10 - 17,7
09.12.10 - 04.01.11 - 27,6

PUNKT POMIAROWY Kluczbork, ul. Ligonja

okres pomiarowy : 11.10.10-08.11.10 - 17,2
09.11.10-08.12.10 - 22,3
09.12.10-04.01.11 - 28,3

PUNKT POMIAROWY Byczyna, ul. Poznańska

okres pomiarowy : 11.10.10-08.11.10 - 21,7
09.11.10-08.12.10 - 26,5
09.12.10 - 04.01.11 - 34,3

PUNKT POMIAROWY Wołczyn, ul.
Sienkiewicza

okres pomiarowy : 11.10.10-08.11.10 - 18,2
09.11.10-08.12.10 - 22,5
09.12.10-04.01.11 - 28,7

DWUTLENEK SIARKI - średnie stężenie SO₂
(ug/m³) w okresie pomiarowym.

PUNKT POMIAROWY Kluczbork, ul.
Dąbrowskiego

okres pomiarowy : 11.10.10-08.11.10 - 6,4
09.11.10-08.12.10 - 11,9
09.12.10-04.01.11 - 24,0

PUNKT POMIAROWY Kluczbork, ul. Curie-
Sklódowskiej

okres pomiarowy : 11.10.10-08.11.10 - 2,8
09.11.10-08.12.10 - 4,5
09.12.10-04.01.11 - 11,6

PUNKT POMIAROWY Kluczbork, ul. Ligonja

okres pomiarowy : 11.10.10-08.11.10 - 4,1
09.11.10-08.12.10 - 7,6
09.12.10 - 04.01.11 - 13,9

PUNKT POMIAROWY Byczyna, ul. Poznańska

okres pomiarowy : 11.10.10-08.11.10 - 4,1
09.11.10-08.12.10 - 8,7
09.12.10-04.01.11 - 17,6

PUNKT POMIAROWY Wołczyn, ul.
Sienkiewicza

okres pomiarowy : 11.10.10-08.11.10 - 4,1
09.11.10 - 08.12.10 - 7,0
09.12.10 - 04.01.11 - 12,3

Uśrednione wyniki pomiarów uzyskane na
stanowiskach pomiarów pasywnych w powiecie

kluczborskim w 2010 r.

DWUTLENEK AZOTU - Roczny poziom dopuszczalny 40 ug/m³

PUNKT POMIAROWY Kluczbork, ul. Dąbrowskiego 10

-stężenie średnioroczne (ug/m³) - 17,5
-% normy średniorocznej - 44
-maksymalne ze stężeń miesięcznych (ug/m³) - 31,2
- minimalne ze stężeń miesięcznych (ug/m³) - 10,1
-średnie stężenie w sezonie grzewczym (ug/m³) - 23,3
-średnie stężenie w sezonie pozagrzewczym (ug/m³) - 11,8

PUNKT POMIAROWY Kluczbork, ul. Curie - Skłodowskiej 17

-stężenie średnioroczne (ug/m³) - 18,3
-% normy średniorocznej - 46
-maksymalne ze stężeń miesięcznych (ug/m³) - 27,6
- minimalne ze stężeń miesięcznych (ug/m³) - 12,6
-średnie stężenie w sezonie grzewczym (ug/m³) - 22,0
-średnie stężenie w sezonie pozagrzewczym (ug/m³) - 14,7

PUNKT POMIAROWY Kluczbork, ul. Ligonja 3

-stężenie średnioroczne (ug/m³) - 18,2
-% normy średniorocznej - 46
-maksymalne ze stężeń miesięcznych (ug/m³) - 31,2
- minimalne ze stężeń miesięcznych (ug/m³) - 9,8
-średnie stężenie w sezonie grzewczym (ug/m³) - 22,6
-średnie stężenie w sezonie pozagrzewczym (ug/m³) - 13,8

PUNKT POMIAROWY Byczyna, ul. Poznańska 2

-stężenie średnioroczne (ug/m³) - 21,5
-% normy średniorocznej - 54
-maksymalne ze stężeń miesięcznych (ug/m³) - 34,3
- minimalne ze stężeń miesięcznych (ug/m³) - 15,5
-średnie stężenie w sezonie grzewczym (ug/m³) - 26,2
-średnie stężenie w sezonie pozagrzewczym (ug/m³) - 16,9

PUNKT POMIAROWY Wołczyn, ul. Sienkiewicza 1

-stężenie średnioroczne (ug/m³) - 18,2
-% normy średniorocznej - 46
-maksymalne ze stężeń miesięcznych (ug/m³) - 31,2
- minimalne ze stężeń miesięcznych (ug/m³) - 11,5
-średnie stężenie w sezonie grzewczym (ug/m³) - 23,5
-średnie stężenie w sezonie pozagrzewczym

(ug/m3) - 13,0

DWUTLENEK SIARKI - Roczna wartość odniesienia 20 ug/m3

PUNKT POMIAROWY Kluczbork, ul. Dąbrowskiego 10

-stężenie średnioroczne (ug/m3) - 8,1
-% normy średniorocznej - 41
-maksymalne ze stężeń miesięcznych (ug/m3) - 24,0
- minimalne ze stężeń miesięcznych (ug/m3) - <1,0
-średnie stężenie w sezonie grzewczym (ug/m3) - 14,4
-średnie stężenie w sezonie pozagrzewczym (ug/m3) - 1,9

PUNKT POMIAROWY Kluczbork, ul. Curie-Skłodowskiej 17

-stężenie średnioroczne (ug/m3) - 4,1
-% normy średniorocznej - 21
-maksymalne ze stężeń miesięcznych (ug/m3) - 13,1
- minimalne ze stężeń miesięcznych (ug/m3) - <1,0
-średnie stężenie w sezonie grzewczym (ug/m3) - 7,3
-średnie stężenie w sezonie pozagrzewczym (ug/m3) - 1,0

PUNKT POMIAROWY Kluczbork, ul. Ligonja 3

-stężenie średnioroczne (ug/m3) - 5,4
-% normy średniorocznej - 27
-maksymalne ze stężeń miesięcznych (ug/m3) - 18,2
- minimalne ze stężeń miesięcznych (ug/m3) - <1,0
-średnie stężenie w sezonie grzewczym (ug/m3) - 9,4
-średnie stężenie w sezonie pozagrzewczym (ug/m3) - 1,4

PUNKT POMIAROWY Byczyna, ul. Poznańska 2

-stężenie średnioroczne (ug/m3) - 7,2
-% normy średniorocznej - 36
-maksymalne ze stężeń miesięcznych (ug/m3) - 21,6
- minimalne ze stężeń miesięcznych (ug/m3) - <1,0
-średnie stężenie w sezonie grzewczym (ug/m3) - 12,4
-średnie stężenie w sezonie pozagrzewczym (ug/m3) - 2,0

PUNKT POMIAROWY Wolczyn, ul. Sienkiewicza 1

-stężenie średnioroczne (ug/m3) - 5,5
-% normy średniorocznej - 28
-maksymalne ze stężeń miesięcznych (ug/m3) - 17,9
- minimalne ze stężeń miesięcznych (ug/m3) - <1,0
-średnie stężenie w sezonie grzewczym (ug/m3) - 9,5

-średnie stężenie w sezonie pozagrzewczym
(ug/m3) - 1,5

Formularz N - karta informacyjna dla dokumentów od listopada 2010r

	Wszystkie dokumenty od listopada 2010r	
1	Numer karty / rok	92/2011
2	Rodzaj dokumentu	Inny dokument
3	Temat dokumentu	Inne
4	Nazwa dokumentu	Wyniki pomiarów jakości powietrza prowadzonych metodą pasywną w powiecie kluczborskim w 2010 r.
5	Zakres przedmiotowy (opis)	Uśrednione wyniki pomiarów uzyskane na stanowiskach pomiarów pasywnych w powiecie kluczborskim w 2010 r.
6	Obszar, którego dokument dotyczy	1604 - Powiat kluczborski
7	Znak sprawy	ROŚ-7631-2/10
8	Dokument wytworzył	Emilia Uryga
9	Data dokumentu	2011-02-17
10	Dokument zatwierdził	
11	Data zatwierdzenia dokumentu	
12	Miejsce przechowywania (nazwa instytucji, nazwa komórki organizacyjnej, numer pokoju, numer telefonu kontaktowego)	Starostwo Powiatowe w Kluczborku, Wydział Rolnictwa, Ochrony Środowiska i Leśnictwa, ul. Katowicka 1, 46-200 Kluczbork, pok. 307-308, tel. 77 418 52 18 wew. 170-171.
13	Adres elektroniczny zawierający odnośnik do dokumentu	
14	Informacja, czy dokument jest ostateczny	Nie
15	Numery kart innych dokumentów w sprawie	
16	Data zamieszczenia danych o dokumencie w wykazie	2011-06-21
17	Zastrzeżenia dotyczące nieudostępniania informacji	
18	Uwagi	<p>Uśrednione wyniki pomiarów uzyskane na stanowiskach do pomiarów pasywnych w powiecie kluczborskim w 2010 r.</p> <p>DWUTLENEK AZOTU - Roczny poziom dopuszczalny 40 ug/m3</p> <p>PUNKT POMIAROWY Kluczbork, ul. Dąbrowskiego 10</p> <p>-stężenie średnioroczne (ug/m3) - 17,5</p> <p>-% normy średniorocznej - 44</p> <p>-maksymalne ze stężeń miesięcznych (ug/m3) - 31,2</p> <p>- minimalne ze stężeń miesięcznych (ug/m3) - 10,1</p> <p>-średnie stężenie w sezonie grzewczym (ug/m3) - 23,3</p>

-średnie stężenie w sezonie pozagrzewczym (ug/m3) - 11,8

PUNKT POMIAROWY Kluczbork, ul. Curie - Skłodowskiej 17

-stężenie średnioroczne (ug/m3) - 18,3

-% normy średniorocznej - 46

-maksymalne ze stężeń miesięcznych (ug/m3) - 27,6

- minimalne ze stężeń miesięcznych (ug/m3) - 12,6

-średnie stężenie w sezonie grzewczym (ug/m3) - 22,0

-średnie stężenie w sezonie pozagrzewczym (ug/m3) - 14,7

PUNKT POMIAROWY Kluczbork, ul. Ligonja 3

-stężenie średnioroczne (ug/m3) - 18,2

-% normy średniorocznej - 46

-maksymalne ze stężeń miesięcznych (ug/m3) - 31,2

- minimalne ze stężeń miesięcznych (ug/m3) - 9,8

-średnie stężenie w sezonie grzewczym (ug/m3) - 22,6

-średnie stężenie w sezonie pozagrzewczym (ug/m3) - 13,8

PUNKT POMIAROWY Byczyna, ul. Poznańska 2

-stężenie średnioroczne (ug/m3) - 21,5

-% normy średniorocznej - 54

-maksymalne ze stężeń miesięcznych (ug/m3) - 34,3

- minimalne ze stężeń miesięcznych (ug/m3) - 15,5

-średnie stężenie w sezonie grzewczym (ug/m3) - 26,2

-średnie stężenie w sezonie pozagrzewczym (ug/m3) - 16,9

PUNKT POMIAROWY Wołczyn, ul. Sienkiewicza 1

-stężenie średnioroczne (ug/m3) - 18,2

-% normy średniorocznej - 46

-maksymalne ze stężeń miesięcznych (ug/m3) - 31,2

- minimalne ze stężeń miesięcznych (ug/m3) - 11,5

-średnie stężenie w sezonie grzewczym (ug/m3) - 23,5

-średnie stężenie w sezonie pozagrzewczym (ug/m3) - 13,0

DWUTLENEK SIARKI - Roczna wartość odniesienia 20 ug/m3

PUNKT POMIAROWY Kluczbork, ul. Dąbrowskiego 10

-stężenie średnioroczne (ug/m3) - 8,1

-% normy średniorocznej - 41

-maksymalne ze stężeń miesięcznych (ug/m3) - 24,0

- minimalne ze stężeń miesięcznych (ug/m3) - <1,0

-średnie stężenie w sezonie grzewczym

(ug/m3) - 14,4
-średnie stężenie w sezonie pozagrzewczym
(ug/m3) - 1,9

PUNKT POMIAROWY Kluczbork, ul. Curie-Skłodowskiej 17
-stężenie średnioroczne (ug/m3) - 4,1
-% normy średniorocznej - 21
-maksymalne ze stężeń miesięcznych (ug/m3) - 13,1
- minimalne ze stężeń miesięcznych (ug/m3) - <1,0
-średnie stężenie w sezonie grzewczym (ug/m3) - 7,3
-średnie stężenie w sezonie pozagrzewczym (ug/m3) - 1,0

PUNKT POMIAROWY Kluczbork, ul. Ligonja 3
-stężenie średnioroczne (ug/m3) - 5,4
-% normy średniorocznej - 27
-maksymalne ze stężeń miesięcznych (ug/m3) - 18,2
- minimalne ze stężeń miesięcznych (ug/m3) - <1,0
-średnie stężenie w sezonie grzewczym (ug/m3) - 9,4
-średnie stężenie w sezonie pozagrzewczym (ug/m3) - 1,4

PUNKT POMIAROWY Byczyna, ul. Poznańska 2
-stężenie średnioroczne (ug/m3) - 7,2
-% normy średniorocznej - 36
-maksymalne ze stężeń miesięcznych (ug/m3) - 21,6
- minimalne ze stężeń miesięcznych (ug/m3) - <1,0
-średnie stężenie w sezonie grzewczym (ug/m3) - 12,4
-średnie stężenie w sezonie pozagrzewczym (ug/m3) - 2,0

PUNKT POMIAROWY Wołczyn, ul. Sienkiewicza 1
-stężenie średnioroczne (ug/m3) - 5,5
-% normy średniorocznej -28
-maksymalne ze stężeń miesięcznych (ug/m3) - 17,9
- minimalne ze stężeń miesięcznych (ug/m3) - <1,0
-średnie stężenie w sezonie grzewczym (ug/m3) - 9,5
-średnie stężenie w sezonie pozagrzewczym (ug/m3) - 1,5

Formularz N - karta informacyjna dla dokumentów od listopada 2010r

	Wszystkie dokumenty od listopada 2010r	
1	Numer karty / rok	93/2011
2	Rodzaj dokumentu	Inny dokument
3	Temat dokumentu	Inne
4	Nazwa dokumentu	Sprawozdanie z badań jakości powietrza metodą pasywną wykonanych w I kwartale 2011 r. na pięciu stanowiskach pomiarowych w powiecie kluczborskim.
5	Zakres przedmiotowy (opis)	Zestawienie wyników pomiarów stężeń dwutlenku azotu, dwutlenku siarki oraz benzenu wykonanych w I kwartale 2011 r. w powiecie kluczborskim.
6	Obszar, którego dokument dotyczy	1604 - Powiat kluczborski
7	Znak sprawy	ROŚ.604.12.2011
8	Dokument wytworzył	Emilia Uryga
9	Data dokumentu	2011-04-20
10	Dokument zatwierdził	
11	Data zatwierdzenia dokumentu	
12	Miejsce przechowywania (nazwa instytucji, nazwa komórki organizacyjnej, numer pokoju, numer telefonu kontaktowego)	Starostwo Powiatowe w Kluczborku, Wydział Rolnictwa, Ochrony Środowiska i Leśnictwa, ul. Katowicka 1, 46-200 Kluczbork, pok. 307-308, tel. 77 418 52 18 wew. 170-171.
13	Adres elektroniczny zawierający odnośnik do dokumentu	
14	Informacja, czy dokument jest ostateczny	Nie
15	Numery kart innych dokumentów w sprawie	147/2011 , 186/2011
16	Data zamieszczenia danych o dokumencie w wykazie	2011-06-21
17	Zastrzeżenia dotyczące nieudostępniania informacji	
18	Uwagi	<p>Wyniki pomiarów stężeń dwutlenku azotu, dwutlenku siarki oraz benzenu wykonanych w I kwartale 2011 r.</p> <p>DWUTLENEK AZOTU - średnie stężenie NO₂ (ug/m³) w okresie pomiarowym.</p> <p>PUNKT POMIAROWY Kluczbork, ul. Dąbrowskiego okres pomiarowy : 05.01.11-02.02.11 - 26,7 03.02.11-02.03.11 - 15,5 03.03.11-06.04.11 - 21,0</p> <p>PUNKT POMIAROWY Kluczbork, ul. Curie-Skłodowskiej</p>

okres pomiarowy : 05.01.11 - 02.02.11 - 24,6
03.02.11-02.03.11 - 19,4
03.03.11 - 06.04.11 - 24,5

PUNKT POMIAROWY Kluczbork, ul. Ligonía
okres pomiarowy : 05.01.11-02.02.11 - 27,7
03.02.11-02.03.11 - 17,0
03.03.11-06.04.11 - 21,4

PUNKT POMIAROWY Byczyna, ul. Poznańska
okres pomiarowy : 05.01.11-02.02.11 - 31,8
03.02.11-02.03.11 - 16,2
03.03.11 - 06.04.11 - 28,3

PUNKT POMIAROWY Wólczyn, ul.
Sienkiewicza
okres pomiarowy : 05.01.11-02.02.11 - 29,0
03.02.11-02.03.11 - 19,8
03.03.11-06.04.11 - 21,7

DWUTLENEK SIARKI - średnie stężenie SO₂
(ug/m³) w okresie pomiarowym.

PUNKT POMIAROWY Kluczbork, ul.
Dąbrowskiego
okres pomiarowy : 05.01.11-02.02.11 - 16,1
03.02.11-02.03.11 - 16,2
03.03.11-06.04.11 -10,4

PUNKT POMIAROWY Kluczbork, ul. Curie-
Skłodowskiej
okres pomiarowy : 05.01.11-02.02.11 - 8,4
03.02.11-02.03.11 - 11,5
03.03.11-06.04.11 - 6,9

PUNKT POMIAROWY Kluczbork, ul. Ligonía
okres pomiarowy : 05.01.11-02.02.11 - 9,3
03.02.11-02.03.11 - 12,6
03.03.11 - 06.04.11 - 7,9

PUNKT POMIAROWY Byczyna, ul. Poznańska
okres pomiarowy : 05.01.11-02.02.11 - 12,6
03.02.11-02.03.11 - 14,7
03.03.11-06.04.11 - 9,3

PUNKT POMIAROWY Wólczyn, ul.
Sienkiewicza
okres pomiarowy : 05.01.11-02.02.11 - 10,4
03.02.11 - 02.03.11 - 12,8
03.03.11 - 06.04.11 - 7,0

Formularz N - karta informacyjna dla dokumentów od listopada 2010r

	Wszystkie dokumenty od listopada 2010r	
1	Numer karty / rok	147/2011
2	Rodzaj dokumentu	Inny dokument
3	Temat dokumentu	Inne
4	Nazwa dokumentu	Sprawozdanie z badań jakości powietrza metodą pasywną wykonanych w II kwartale 2011 r., na pięciu stanowiskach pomiarowych w powiecie kluczborskim.
5	Zakres przedmiotowy (opis)	Wyniki pomiarów stężeń dwutlenku azotu, dwutlenku siarki oraz benzenu wykonanych w II kwartale 2011 r. w powiecie kluczborskim.
6	Obszar, którego dokument dotyczy	1604 - Powiat kluczborski
7	Znak sprawy	ROŚ.604.12.2011
8	Dokument wytworzył	Emilia Uryga
9	Data dokumentu	2011-07-18
10	Dokument zatwierdził	
11	Data zatwierdzenia dokumentu	
12	Miejsce przechowywania (nazwa instytucji, nazwa komórki organizacyjnej, numer pokoju, numer telefonu kontaktowego)	Starostwo Powiatowe w Kluczborku, Wydział Rolnictwa, Ochrony Środowiska i Leśnictwa, ul. Katowicka 1, 46-200 Kluczbork, pok. 307-308, tel. 77 418 52 18 wew. 170-171.
13	Adres elektroniczny zawierający odnośnik do dokumentu	
14	Informacja, czy dokument jest ostateczny	Nie
15	Numery kart innych dokumentów w sprawie	93/2011 , 186/2011
16	Data zamieszczenia danych o dokumencie w wykazie	2011-08-10
17	Zastrzeżenia dotyczące nieudostępniania informacji	
18	Uwagi	<p>Zestawienie wyników pomiarów stężeń dwutlenku azotu, dwutlenku siarki i benzenu wykonanych w II kwartale 2011 r. w powiecie kluczborskim.</p> <p>DWUTLENEK AZOTU - średnie stężenie NO₂ (ug/m³) w okresie pomiarowym</p> <p>PUNKT POMIAROWY Kluczbork, ul. Dąbrowskiego okres pomiarowy : 07.04.11-04.05.11 - 13,1 05.05.11-09.06.11 - 9,6 10.06.11-06.07.11 - 10,1</p> <p>PUNKT POMIAROWY Kluczbork, ul. Curie-Skłodowskiej</p>

okres pomiarowy : 07.04.11-04.05.11 - 17,4
05.05.11-09.06.11 - 16,7
10.06.11-06.07.11 - 14,0

PUNKT POMIAROWY Kluczbork, ul. Ligonía
okres pomiarowy : 07.04.11-04.05.11 - 12,6
05.05.11-09.06.11 - 14,3
10.06.11-06.07.11 - 12,1

PUNKT POMIAROWY Byczyna, ul. Poznańska
okres pomiarowy : 07.04.11-04.05.11 - 17,6
05.05.11-01.06.11 - 19,7
02.06.11-06.07.11 - 17,1

PUNKT POMIAROWY Wólczyn, ul.
Sienkiewicza
okres pomiarowy : 07.04.11-04.05.11 - 17,1
05.05.11-01.06.11 - 16,1
02.06.11 - 06.07.11 - 10,7

DWUTLENEK SIARKI - średnie stężenie SO₂
(ug/m³) w okresie pomiarowym

PUNKT POMIAROWY Kluczbork, ul.
Dąbrowskiego
okres pomiarowy : 07.04.11-04.05.11 - 3,8
05.05.11 - 09.06.11 - 2,2
10.06.11-06.07.11 - 1,3

PUNKT POMIAROWY Kluczbork, ul. Curie-
Sklódowskiej
okres pomiarowy : 07.04.11-04.05.11 - 2,6
05.05.11-09.06.11 - 1,5
10.06.11-06.07.11 - <0,1

PUNKT POMIAROWY Kluczbork, ul. Ligonía
okres pomiarowy : 07.04.11-04.05.11 - 2,7
05.05.11-09.06.11 - 1,7
10.06.11-06.07.11 - 1,0

PUNKT POMIAROWY Byczyna, ul. Poznańska
okres pomiarowy : 07.04.11 - 04.05.11 - 3,6
05.05.11-01.06.11 - 2,8
02.06.11-06.07.11 - 1,2

PUNKT POMIAROWY Wólczyn, ul.
Sienkiewicza
okres pomiarowy : 07.04.11-04.05.11 - 2,7
05.05.11-01.06.11 - 2,4
02.06.11-06.07.11 - 1,1

BENZEN - średnie stężenie benzenu (ug/m³) w
okresie pomiarowym

PUNKT POMIAROWY Kluczbork, ul. Curie -
Sklódowskiej
okres pomiarowy : 07.04.11-04.05.11 - 1,1
05.05.11-01.06.11 - 0,5
02.06.11-06.07.11 - 0,6

Formularz N - karta informacyjna dla dokumentów od listopada 2010r

	Wszystkie dokumenty od listopada 2010r	
1	Numer karty / rok	186/2011
2	Rodzaj dokumentu	Inny dokument
3	Temat dokumentu	Inne
4	Nazwa dokumentu	Sprawozdanie z badań jakości powietrza metodą pasywną wykonanych w III kwartale 2011 r. na pięciu stanowiskach pomiarowych w powiecie kluczborskim.
5	Zakres przedmiotowy (opis)	Wyniki pomiarów stężeń dwutlenku azotu, dwutlenku siarki oraz beznzenu wykonanych w III kwartale 2011 w powiecie kluczborskim.
6	Obszar, którego dokument dotyczy	1604 - Powiat kluczborski
7	Znak sprawy	ROŚ.604.12.2011
8	Dokument wytworzył	Emilia Uryga
9	Data dokumentu	2011-10-27
10	Dokument zatwierdził	
11	Data zatwierdzenia dokumentu	
12	Miejsce przechowywania (nazwa instytucji, nazwa komórki organizacyjnej, numer pokoju, numer telefonu kontaktowego)	Starostwo Powiatowe w Kluczborku, Wydział Rolnictwa, Ochrony Środowiska i Leśnictwa, ul. Katowicka 1, 46-200 Kluczbork, pok. 307-308, tel. 77 418 52 18 wew. 170-171.
13	Adres elektroniczny zawierający odnośnik do dokumentu	
14	Informacja, czy dokument jest ostateczny	Nie
15	Numery kart innych dokumentów w sprawie	93/2011 , 147/2011
16	Data zamieszczenia danych o dokumencie w wykazie	2011-11-08
17	Zastrzeżenia dotyczące nieudostępniania informacji	
18	Uwagi	<p>Zestawienie wyników pomiarów stężeń dwutlenku azotu, dwutlenku siarki i benzenu wykonanych w III kwartale 2011 r. w powiecie kluczborskim.</p> <p>DWUTLENEK AZOTU - średnie stężenie NO₂ (ug/m³) w okresie pomiarowym</p> <p>PUNKT POMIAROWY Kluczbork, ul. Dąbrowskiego okres pomiarowy : 07.07.11-03.08.11 - 10,1 04.08.11-31.08.11 - 9,2 01.09.11-05.10.11 - 14,7</p> <p>PUNKT POMIAROWY Kluczbork, ul. Curie-Skłodowskiej</p>

okres pomiarowy : 07.07.11-03.08.11 - 13,7
04.08.11-31.08.11 - 17,0
01.09.11-05.10.11 - 20,7

PUNKT POMIAROWY Kluczbork, ul. Ligonía
okres pomiarowy : 07.07.11-03.08.11 - 12,0
04.08.11-31.08.11 - 13,3
01.09.11-05.10.11 - 18,4

PUNKT POMIAROWY Byczyna, ul. Poznańska
okres pomiarowy : 07.07.11-03.08.11 - 14,2
04.08.11-31.08.11 - 15,3
01.09.11-05.10.11 - 27,2

PUNKT POMIAROWY Wołczyn, ul.
Sienkiewicza
okres pomiarowy : 07.07.11-03.08.11 - 11,9
04.08.11-31.08.11 - 12,5
01.09.11 - 05.10.11 - 17,0

DWUTLENEK SIARKI - średnie stężenie SO₂
(ug/m³) w okresie pomiarowym

PUNKT POMIAROWY Kluczbork, ul.
Dąbrowskiego
okres pomiarowy : 07.07.11-03.08.11 - 1,4
04.08.11 - 31.08.11 - 1,9
01.09.11-05.10.11 - 2,1

PUNKT POMIAROWY Kluczbork, ul. Curie-
Sklódowskiej
okres pomiarowy : 07.07.11-03.08.11 - 1,1
04.08.11-31.08.11 - 1,3
01.09.11-05.10.11 - 1,4

PUNKT POMIAROWY Kluczbork, ul. Ligonía
okres pomiarowy : 07.07.11-03.08.11 - 1,0
04.08.11-31.08.11 - 1,6
01.09.11-05.10.11 - 2,0

PUNKT POMIAROWY Byczyna, ul. Poznańska
okres pomiarowy : 07.07.11 - 03.08.11 - 1,2
04.08.11-31.08.11 - 1,6
01.09.11-05.10.11 - 2,1

PUNKT POMIAROWY Wołczyn, ul.
Sienkiewicza
okres pomiarowy : 07.07.11-03.08.11 - 1,0
04.08.11-31.08.11 - 1,2
01.09.11-05.10.11 - 1,4

BENZEN - średnie stężenie benzenu (ug/m³) w
okresie pomiarowym

PUNKT POMIAROWY Kluczbork, ul. Curie -
Sklódowskiej
okres pomiarowy : 07.07.11-03.08.11 - 0,5
04.08.11-31.08.11 - 0,6
01.09.11-05.10.11 - 1,0

Formularz N - karta informacyjna dla dokumentów od listopada 2010r

	Wszystkie dokumenty od listopada 2010r	
1	Numer karty / rok	17/2012
2	Rodzaj dokumentu	Inny dokument
3	Temat dokumentu	Ochrona powietrza
4	Nazwa dokumentu	Wyniki pomiarów jakości powietrza prowadzonych metodą pasywną w powiecie kluczborskim w 2011 r.
5	Zakres przedmiotowy (opis)	Uśrednione wyniki pomiarów uzyskane na stanowiskach pomiarów pasywnych w powiecie kluczborskim w 2011 r.
6	Obszar, którego dokument dotyczy	1604 - Powiat kluczborski
7	Znak sprawy	ROŚ.604.12.2012
8	Dokument wytworzył	Emilia Uryga
9	Data dokumentu	2012-02-27
10	Dokument zatwierdził	
11	Data zatwierdzenia dokumentu	
12	Miejsce przechowywania (nazwa instytucji, nazwa komórki organizacyjnej, numer pokoju, numer telefonu kontaktowego)	Starostwo Powiatowe w Kluczborku, Wydział Rolnictwa, Ochrony Środowiska i Leśnictwa, ul. Katowicka 1, 46-200 Kluczbork, pok. 307-308, tel. 77 418 52 18 wew. 170-171.
13	Adres elektroniczny zawierający odnośnik do dokumentu	
14	Informacja, czy dokument jest ostateczny	Nie
15	Numery kart innych dokumentów w sprawie	
16	Data zamieszczenia danych o dokumencie w wykazie	2012-03-05
17	Zastrzeżenia dotyczące nieudostępniania informacji	
18	Uwagi	<p>Uśrednione wyniki pomiarów uzyskane na stanowiskach do pomiarów pasywnych w powiecie kluczborskim w 2011 r.</p> <p>DWUTLENEK AZOTU - Roczny poziom dopuszczalny 40 ug/m3</p> <p>PUNKT POMIAROWY Kluczbork, ul. Dąbrowskiego 10</p> <p>-stężenie średnioroczne (ug/m3) - 17,1</p> <p>-% normy średniorocznej - 43</p> <p>-maksymalne ze stężeń miesięcznych (ug/m3) - 30,2</p> <p>- minimalne ze stężeń miesięcznych (ug/m3) - 9,2</p> <p>-średnie stężenie w sezonie grzewczym (ug/m3) - 22,7</p>

-średnie stężenie w sezonie pozagrzewczym (ug/m3) - 11,4

PUNKT POMIAROWY Kluczbork, ul. Curie - Skłodowskiej 17

-stężenie średnioroczne (ug/m3) - 20,4

-% normy średniorocznej - 51

-maksymalne ze stężeń miesięcznych (ug/m3) - 29,4

- minimalne ze stężeń miesięcznych (ug/m3) - 13,7

-średnie stężenie w sezonie grzewczym (ug/m3) - 23,9

-średnie stężenie w sezonie pozagrzewczym (ug/m3) - 16,9

PUNKT POMIAROWY Kluczbork, ul. Ligonja 3

-stężenie średnioroczne (ug/m3) - 18,8

-% normy średniorocznej - 47

-maksymalne ze stężeń miesięcznych (ug/m3) - 28,5

- minimalne ze stężeń miesięcznych (ug/m3) - 12,0

-średnie stężenie w sezonie grzewczym (ug/m3) - 23,3

-średnie stężenie w sezonie pozagrzewczym (ug/m3) - 14,1

PUNKT POMIAROWY Byczyna, ul. Poznańska 2

-stężenie średnioroczne (ug/m3) - 22,7

-% normy średniorocznej - 57

-maksymalne ze stężeń miesięcznych (ug/m3) - 31,8

- minimalne ze stężeń miesięcznych (ug/m3) - 14,2

-średnie stężenie w sezonie grzewczym (ug/m3) - 26,5

-średnie stężenie w sezonie pozagrzewczym (ug/m3) - 18,9

PUNKT POMIAROWY Wołczyn, ul. Sienkiewicza 1

-stężenie średnioroczne (ug/m3) - 19,2

-% normy średniorocznej - 48

-maksymalne ze stężeń miesięcznych (ug/m3) - 30,5

- minimalne ze stężeń miesięcznych (ug/m3) - 10,7

-średnie stężenie w sezonie grzewczym (ug/m3) - 23,9

-średnie stężenie w sezonie pozagrzewczym (ug/m3) - 14,4

DWUTLENEK SIARKI - Roczna wartość odniesienia 20 ug/m3

PUNKT POMIAROWY Kluczbork, ul. Dąbrowskiego 10

-stężenie średnioroczne (ug/m3) - 6,9

-% normy średniorocznej - 35

-maksymalne ze stężeń miesięcznych (ug/m3) - 16,2

- minimalne ze stężeń miesięcznych (ug/m3) - 1,3

-średnie stężenie w sezonie grzewczym

(ug/m3) - 11,2
-średnie stężenie w sezonie pozagrzewczym
(ug/m3) - 2,4

PUNKT POMIAROWY Kluczbork, ul. Curie-Skłodowskiej 17
-stężenie średnioroczne (ug/m3) - 4,4
-% normy średniorocznej - 22
-maksymalne ze stężeń miesięcznych (ug/m3) - 11,5
- minimalne ze stężeń miesięcznych (ug/m3) - <1,0
-średnie stężenie w sezonie grzewczym (ug/m3) - 7,1
-średnie stężenie w sezonie pozagrzewczym (ug/m3) - 1,6

PUNKT POMIAROWY Kluczbork, ul. Ligonja 3
-stężenie średnioroczne (ug/m3) - 4,8
-% normy średniorocznej - 24
-maksymalne ze stężeń miesięcznych (ug/m3) - 12,6
- minimalne ze stężeń miesięcznych (ug/m3) - 1,0
-średnie stężenie w sezonie grzewczym (ug/m3) - 7,7
-średnie stężenie w sezonie pozagrzewczym (ug/m3) - 1,9

PUNKT POMIAROWY Byczyna, ul. Poznańska 2
-stężenie średnioroczne (ug/m3) - 6,1
-% normy średniorocznej - 31
-maksymalne ze stężeń miesięcznych (ug/m3) - 14,7
- minimalne ze stężeń miesięcznych (ug/m3) - 1,2
-średnie stężenie w sezonie grzewczym (ug/m3) - 9,9
-średnie stężenie w sezonie pozagrzewczym (ug/m3) - 2,3

PUNKT POMIAROWY Wołczyn, ul. Sienkiewicza 1
-stężenie średnioroczne (ug/m3) - 5,1
-% normy średniorocznej -26
-maksymalne ze stężeń miesięcznych (ug/m3) - 12,8
- minimalne ze stężeń miesięcznych (ug/m3) - 1,0
-średnie stężenie w sezonie grzewczym (ug/m3) - 8,3
-średnie stężenie w sezonie pozagrzewczym (ug/m3) - 1,8

BENZEN - roczny poziom dopuszczalny - 5 ug/m3

PUNKY POMIAROWY Kluczbork, ul. Curie - Skłodowskiej
-stężenie średnioroczne (ug/m3) - 1,3
-% normy średniorocznej -26
-maksymalne ze stężeń miesięcznych (ug/m3) - 2,7
- minimalne ze stężeń miesięcznych (ug/m3) - 0,5
-średnie stężenie w sezonie grzewczym (ug/m3) - 1,8

-średnie stężenie w sezonie pozagrzewczym
(ug/m3) - 0,8

DANE JEDNOSTKI ORGANIZACYJNEJ

Nazwa jednostki: Elektromechanika Pojazdowa Cytlau Adolf - Gotartów

Adres: , 46-211 Kujakowice Górne

NIP :

Regon:

TEL. : (077) 413 13 03

OKRES: -

DANE JEDNOSTKI ORGANIZACYJNEJ

Nazwa jednostki: Przedsiębiorstwo Rolne AGRO-FERM Sp. z o.o.

Adres: , 46-255 Wierzbica Górna

NIP :

Regon:

TEL. : (077) 4141324

OKRES: -

DANE JEDNOSTKI ORGANIZACYJNEJ

Nazwa jednostki: PKP Energetyka Spółka z o.o. Zakład Śląski

Adres: Zabrska 41, 44-100 Gliwice

NIP : 526-25-42-704

Regon:

TEL. : (+4832)23 77 470

OKRES: -

DANE JEDNOSTKI ORGANIZACYJNEJ

Nazwa jednostki: Zakład Produkcyjno-Handlowy MLECZARNIA Sp. z o.o.

Adres: Sienkiewicza 6, 46-200 Kluczbork

NIP :

Regon:

TEL. : (077) 418 27 95,

OKRES: -

DANE JEDNOSTKI ORGANIZACYJNEJ

Nazwa jednostki: Zarząd Wspólnoty Mieszkaniowej Budynku nr 34 i 36

Adres: Waryńskiego, 46-200 Kluczbork

NIP :

Regon:

TEL. :

OKRES: -

DANE JEDNOSTKI ORGANIZACYJNEJ

Nazwa jednostki: Publiczne Przedszkole nr 7 z Grupą Wczesnoprzedzkolną

Adres: Waryńskiego 26, 46-200 Kluczbork

NIP : 751-15-54-832

Regon:

TEL. : 077 418 22 12

OKRES: -

DANE JEDNOSTKI ORGANIZACYJNEJ**Nazwa jednostki: Publiczna Szkoła Podstawowa z Oddziałem Przedszkolnym w Bąkowie,****Adres: Kasztanowa 1, 46-233 Bąków****NIP : 751-15-56-268****Regon:****TEL. : 077 417 49 02****OKRES: 2019-09-27 - 2023-08-17****Formularz N - karta informacyjna dla dokumentów od listopada 2010r**

	Wszystkie dokumenty od listopada 2010r	
1	Numer karty / rok	78/2019
2	Rodzaj dokumentu	Wniosek o wydanie decyzji
3	Temat dokumentu	Ochrona zwierząt oraz roślin
4	Nazwa dokumentu	o wydanie zezwolenia na usunięcie drzew w Bąkowie
5	Zakres przedmiotowy (opis)	2 szt. modrzew, 1 - jodła przy ul. Kasztanowej
6	Obszar, którego dokument dotyczy	1604025 - Kluczbork - obszar wiejski
7	Znak sprawy	ROŚ.613.61.2019
8	Dokument wytworzył	Magdalena Godzwon
9	Data dokumentu	2019-09-27
10	Dokument zatwierdził	
11	Data zatwierdzenia dokumentu	
12	Miejsce przechowywania (nazwa instytucji, nazwa komórki organizacyjnej, numer pokoju, numer telefonu kontaktowego)	Starostwo powiatowe w Kluczborku, wydział ROŚ
13	Adres elektroniczny zawierający odnośnik do dokumentu	
14	Informacja, czy dokument jest ostateczny	Nie
15	Numery kart innych dokumentów w sprawie	115/2019
16	Data zamieszczenia danych o dokumencie w wykazie	2019-10-11
17	Zastrzeżenia dotyczące nieudostępniania informacji	
18	Uwagi	uschnięte drzewa zagrażają dzieciom na terenie przedszkola

Formularz N - karta informacyjna dla dokumentów od listopada 2010r

	Wszystkie dokumenty od listopada 2010r	
1	Numer karty / rok	115/2019
2	Rodzaj dokumentu	Decyzja
3	Temat dokumentu	Ochrona zwierząt oraz roślin
4	Nazwa dokumentu	zezwoleńie na usunięcie drzew
5	Zakres przedmiotowy (opis)	2 modrzewie i jodła w Bąkowie na terenie szkoły
6	Obszar, którego dokument dotyczy	1604025 - Kluczbork - obszar wiejski
7	Znak sprawy	ROŚ.613.61.2019
8	Dokument wytworzył	Magdalena Godzwon
9	Data dokumentu	2019-10-29
10	Dokument zatwierdził	
11	Data zatwierdzenia dokumentu	
12	Miejsce przechowywania (nazwa instytucji, nazwa komórki organizacyjnej, numer pokoju, numer telefonu kontaktowego)	Starostwo powiatowe w Kluczborku, wydział ROŚ
13	Adres elektroniczny zawierający odnośnik do dokumentu	
14	Informacja, czy dokument jest ostateczny	Nie
15	Numery kart innych dokumentów w sprawie	78/2019
16	Data zamieszczenia danych o dokumencie w wykazie	2019-10-30
17	Zastrzeżenia dotyczące nieudostępniania informacji	
18	Uwagi	usunięcie 3 szt. drzew z gatunków i o obwodach pni na wysokości 1,3 m: - 2 szt. modrzew europejski - 105 cm, 120 cm, - 1 szt. jodła jednobarwna - 160 cm, rosnących na działce nr 1/11 k.m. 10 obręb Bąków, stanowiącej tereny zieleni przy placówce zagospodarowane jako plac zabaw i boisko.

Formularz N - karta informacyjna dla dokumentów od listopada 2010r

	Wszystkie dokumenty od listopada 2010r	
1	Numer karty / rok	135/2019
2	Rodzaj dokumentu	Wniosek o wydanie decyzji
3	Temat dokumentu	Ochrona zwierząt oraz roślin
4	Nazwa dokumentu	o wydanie zezwolenia na usunięcie drzew
5	Zakres przedmiotowy (opis)	2 drzewa w Bąkowie i 4 drzewa w Bładaczu
6	Obszar, którego dokument dotyczy	1604025 - Kluczbork - obszar wiejski
7	Znak sprawy	ROŚ.613.92.2019
8	Dokument wytworzył	Magdalena Godzwon
9	Data dokumentu	2019-10-30
10	Dokument zatwierdził	
11	Data zatwierdzenia dokumentu	
12	Miejsce przechowywania (nazwa instytucji, nazwa komórki organizacyjnej, numer pokoju, numer telefonu kontaktowego)	Starostwo powiatowe w Kluczborku wydział ROŚ
13	Adres elektroniczny zawierający odnośnik do dokumentu	
14	Informacja, czy dokument jest ostateczny	Nie
15	Numery kart innych dokumentów w sprawie	136/2019
16	Data zamieszczenia danych o dokumencie w wykazie	2019-12-02
17	Zastrzeżenia dotyczące nieudostępniania informacji	
18	Uwagi	ze względu na uschnięcie i zagrożenie bezpieczeństwa

Formularz N - karta informacyjna dla dokumentów od listopada 2010r

	Wszystkie dokumenty od listopada 2010r	
1	Numer karty / rok	136/2019
2	Rodzaj dokumentu	Decyzja
3	Temat dokumentu	Ochrona zwierząt oraz roślin
4	Nazwa dokumentu	zezwoleńie na usunięcie drzew
5	Zakres przedmiotowy (opis)	4 szt. w placówce w Biadaszu i 1 szt. w Bąkowie
6	Obszar, którego dokument dotyczy	1604025 - Kluczbork - obszar wiejski
7	Znak sprawy	ROŚ.613.92.2019
8	Dokument wytworzył	Magdalena Godzwon
9	Data dokumentu	2019-10-30
10	Dokument zatwierdził	
11	Data zatwierdzenia dokumentu	
12	Miejsce przechowywania (nazwa instytucji, nazwa komórki organizacyjnej, numer pokoju, numer telefonu kontaktowego)	Starostwo powiatowe w Kluczborku, wydział ROŚ
13	Adres elektroniczny zawierający odnośnik do dokumentu	
14	Informacja, czy dokument jest ostateczny	Nie
15	Numery kart innych dokumentów w sprawie	135/2019
16	Data zamieszczenia danych o dokumencie w wykazie	2019-12-02
17	Zastrzeżenia dotyczące nieudostępniania informacji	
18	Uwagi	usunięcie 6 szt. drzew z gatunków i o obwodach pni na wysokości 1,3 m: - topola mieszana - 165 cm, rosnących na działce nr 1/11 k.m. 10 obręb Bąków przy ul. Kasztanowej 1, - 4 szt. robinia akacjowa - 280 cm, dwupniowa: 134/123 cm, 275 cm, 234 cm, - wierzba płacząca - 250 cm, rosnących na działce nr 256/3 k.m. 6 obręb Biadacz przy ul. Kluczborskiej 23.

Formularz N - karta informacyjna dla dokumentów od listopada 2010r

	Wszystkie dokumenty od listopada 2010r	
1	Numer karty / rok	175/2020
2	Rodzaj dokumentu	Wniosek o wydanie decyzji
3	Temat dokumentu	Ochrona zwierząt oraz roślin
4	Nazwa dokumentu	Wniosek o wydanie zezwolenia na usunięcie drzew
5	Zakres przedmiotowy (opis)	usunięcie 2 szt. drzew w Bładaczu
6	Obszar, którego dokument dotyczy	1604025 - Kluczbork - obszar wiejski
7	Znak sprawy	ROŚ.613.117.2020
8	Dokument wytworzył	Wacław Wnetrzak
9	Data dokumentu	2020-11-23
10	Dokument zatwierdził	
11	Data zatwierdzenia dokumentu	
12	Miejsce przechowywania (nazwa instytucji, nazwa komórki organizacyjnej, numer pokoju, numer telefonu kontaktowego)	Starostwo Powiatowe w Kluczborku, Wydział ROŚ
13	Adres elektroniczny zawierający odnośnik do dokumentu	
14	Informacja, czy dokument jest ostateczny	Nie
15	Numery kart innych dokumentów w sprawie	
16	Data zamieszczenia danych o dokumencie w wykazie	2020-12-02
17	Zastrzeżenia dotyczące nieudostępniania informacji	
18	Uwagi	usunięcie 2 szt. drzew, o obwodach pni na wysokości 130 cm, z gatunków: - robinia akacjowa (akacja) (1 szt.): 150 [cm], - płatan klonolistny (1 szt.): 102 [cm], rosnących w Bładaczu gm. Kluczbork, na działce nr 256/3, ark. m. 6 (teren przedszkola)

Formularz N - karta informacyjna dla dokumentów od listopada 2010r

	Wszystkie dokumenty od listopada 2010r	
1	Numer karty / rok	70/2023
2	Rodzaj dokumentu	Wniosek o wydanie decyzji
3	Temat dokumentu	Ochrona zwierząt oraz roślin
4	Nazwa dokumentu	o wydanie zezwolenia na usunięcie drzew
5	Zakres przedmiotowy (opis)	buk w Biadaczu
6	Obszar, którego dokument dotyczy	1604025 - Kluczbork - obszar wiejski
7	Znak sprawy	ROŚ.613.41.2023
8	Dokument wytworzył	Magdalena Godzwon
9	Data dokumentu	2023-06-07
10	Dokument zatwierdził	
11	Data zatwierdzenia dokumentu	
12	Miejsce przechowywania (nazwa instytucji, nazwa komórki organizacyjnej, numer pokoju, numer telefonu kontaktowego)	Starostwo powiatowe w Kluczborku, wydział ROŚ
13	Adres elektroniczny zawierający odnośnik do dokumentu	
14	Informacja, czy dokument jest ostateczny	Nie
15	Numery kart innych dokumentów w sprawie	87/2023
16	Data zamieszczenia danych o dokumencie w wykazie	2023-06-27
17	Zastrzeżenia dotyczące nieudostępniania informacji	
18	Uwagi	do usunięcia buk rosnący w przedszkolnym oddziale zamiejscowym w Biadaczu przy ul. Kluczborskiej 23 na działce nr 256/3 k.m. 6 w Biadaczu

Formularz N - karta informacyjna dla dokumentów od listopada 2010r

	Wszystkie dokumenty od listopada 2010r	
1	Numer karty / rok	87/2023
2	Rodzaj dokumentu	Decyzja
3	Temat dokumentu	Ochrona zwierząt oraz roślin
4	Nazwa dokumentu	zezwole nie na usunięcie drzewa
5	Zakres przedmiotowy (opis)	buk w przedszkolu w Biadaczu
6	Obszar, którego dokument dotyczy	1604025 - Kluczbork - obszar wiejski
7	Znak sprawy	ROŚ.613.41.2023
8	Dokument wytworzył	Magdalena Godzwon
9	Data dokumentu	2023-08-17
10	Dokument zatwierdził	
11	Data zatwierdzenia dokumentu	
12	Miejsce przechowywania (nazwa instytucji, nazwa komórki organizacyjnej, numer pokoju, numer telefonu kontaktowego)	Starostwo powiatowe w Kluczborku, wydział ROŚ
13	Adres elektroniczny zawierający odnośnik do dokumentu	
14	Informacja, czy dokument jest ostateczny	Nie
15	Numery kart innych dokumentów w sprawie	70/2023
16	Data zamieszczenia danych o dokumencie w wykazie	2023-09-05
17	Zastrzeżenia dotyczące nieudostępniania informacji	
18	Uwagi	usunięcie 1 drzewa z gatunku buk pospolity o obwodzie pnia na wysokości 1,3 m: 115 cm, rosnącego na działce nr 256/3 k.m. 6 w Biadaczu stanowiącej teren przedszkola Ustalić termin usunięcia drzewa do 01.03.2024 r. Nie naliczać opłaty za usunięcie drzewa

DANE JEDNOSTKI ORGANIZACYJNEJ

Nazwa jednostki: P.H.U. NATALIA HURT-DETAL Art. Motoryz.-Przemysł.-Spożyw. mgr inż. Wiesław Przybyło

Adres: Kołataja 9, 46-203 Kluczbork

NIP : 751 -000-43-3

Regon:

TEL. : 9077) 418 55 05

OKRES: -

DANE JEDNOSTKI ORGANIZACYJNEJ

Nazwa jednostki: Ligota Dolna Gminy Kluczbork

Adres: Ligota Dolna, 46-200 Kluczbork

NIP :

Regon:

TEL. :

OKRES: -

DANE JEDNOSTKI ORGANIZACYJNEJ

Nazwa jednostki: osoba fizyczna
Adres: Tkacka 57/2, 54-138 Wrocław
NIP :
Regon:
TEL. :

OKRES: 2012-07-12 - 2012-08-21

Formularz N - karta informacyjna dla dokumentów od listopada 2010r

	Wszystkie dokumenty od listopada 2010r	
1	Numer karty / rok	125/2012
2	Rodzaj dokumentu	Wniosek o wydanie decyzji
3	Temat dokumentu	Ochrona wód
4	Nazwa dokumentu	o pozwolenie wodnoprawne na szczególne korzystanie z wód
5	Zakres przedmiotowy (opis)	pobór i odprowadzanie oraz piętrzenie wód Kanału Szum na potrzeby stawu rybnego w Szumie
6	Obszar, którego dokument dotyczy	1604045 - Wołczyn - obszar wiejski
7	Znak sprawy	ROŚ.6341.23.2012
8	Dokument wytworzył	Magdalena Godzwon
9	Data dokumentu	2012-07-12
10	Dokument zatwierdził	
11	Data zatwierdzenia dokumentu	
12	Miejsce przechowywania (nazwa instytucji, nazwa komórki organizacyjnej, numer pokoju, numer telefonu kontaktowego)	Starostwo Powiatowe w Kluczborku ul. Katowicka 1, 46-200 Kluczbork - Wydział Rolnictwa, Ochrony Środowiska i Leśnictwa, pokój nr 307 i 308, nr tel. (077) 418 52 18 wew. 170-171.
13	Adres elektroniczny zawierający odnośnik do dokumentu	
14	Informacja, czy dokument jest ostateczny	Nie
15	Numery kart innych dokumentów w sprawie	193/2012
16	Data zamieszczenia danych o dokumencie w wykazie	2012-11-05
17	Zastrzeżenia dotyczące nieudostępniania informacji	
18	Uwagi	1)piętrzenie wód Kanału Szum w km 0 + 295 istniejącą zastawką betonową Z-4-2 o współrzędnych geograficznych środka urządzenia N: 50058'13,98"; E: 17059'58,91", do maksymalnej rzędnej 164,90 m n.p.m.

w okresie: od 01 marca do 31 października
każdego roku;

2) pobór wody powierzchniowej Kanału Szum
mniczem wpustowym o $\text{śr.} = 0,40$ m i dł. 10 m w
km 0 + 298 dla stawu o powierzchni 1,52 ha i
średniej głębokości 1,30 m o współrzędnych
geograficznych środka urządzenia N:
50058'17,48"; E: 17059'58,23", celem
wypełnienia do rzędnej 164,80 m npm, w
ilościach: $Q_{\text{max h}} = 27$ m³/h; $Q_{\text{śr dobowy}} =$
387 m³/dobę; $Q_{\text{max rok}} = 105\ 615$ m³/rok; $Q =$
7,4 l/s na napełnienie stawu; $Q = 3,50 - 3,80$ l/s
na podtrzymanie zalewu;

3) odprowadzanie wody ze stawów mniczem
piętrząco-zrzutowym o $\text{śr.} = 0,5$ m i dł. 18 m do
gminnego rowu melioracyjnego nr R-B nr 249 w
km 1+167 ilościach: $Q = 0,41$ m³/s ; Q_{max}
rok = 92 362 m³/rok

Formularz N - karta informacyjna dla dokumentów od listopada 2010r

	Wszystkie dokumenty od listopada 2010r	
1	Numer karty / rok	193/2012
2	Rodzaj dokumentu	Decyzja
3	Temat dokumentu	Ochrona wód
4	Nazwa dokumentu	Pozwolenie wodnoprawne na szczególne korzystanie z wód
5	Zakres przedmiotowy (opis)	pobór, piętrzenie i odprowadzanie wód Kanału Szum na potrzeby stawu rybnego
6	Obszar, którego dokument dotyczy	1604045 - Wołczyn - obszar wiejski
7	Znak sprawy	ROŚ.6341.23.2012
8	Dokument wytworzył	Magdalena Godzwon
9	Data dokumentu	2012-08-21
10	Dokument zatwierdził	
11	Data zatwierdzenia dokumentu	
12	Miejsce przechowywania (nazwa instytucji, nazwa komórki organizacyjnej, numer pokoju, numer telefonu kontaktowego)	Starostwo Powiatowe w Kluczborku ul. Katowicka 1, 46-200 Kluczbork - Wydział Rolnictwa, Ochrony Środowiska i Leśnictwa, pokój nr 307 i 308, nr tel. (077) 418 52 18 wew. 170-171.
13	Adres elektroniczny zawierający odnośnik do dokumentu	
14	Informacja, czy dokument jest ostateczny	Tak
15	Numery kart innych dokumentów w sprawie	125/2012
16	Data zamieszczenia danych o dokumencie w wykazie	2012-12-31
17	Zastrzeżenia dotyczące nieudostępniania informacji	
18	Uwagi	<p>Udzielono pozwolenia wodnoprawnego na szczególne korzystanie z wód w zakresie:</p> <p>1) piętrzenia wód Kanału Szum w km 0 + 295 istniejącą zastawką betonową Z-4-2 o współrzędnych geograficznych środka urządzenia N: 50058'13,98"; E: 17059'58,91", do maksymalnej rzędnej 164,90 m n.p.m. w okresie:</p> <p>od 01 marca do 31 października każdego roku;</p> <p>2) poboru wody powierzchniowej Kanału Szum mniczem wpustowym o śr.=0,40 m i dł. 10 m w km 0 + 298 dla stawu o powierzchni 1,52 ha i średniej głębokości 1,30 m o współrzędnych geograficznych środka stawu N: 50058'17,48"; E: 17059'58,23", celem wypełnienia do rzędnej 164,80 m n.p.m. w ilościach:</p> <p>Q_{max h} = 29 m³/h, Q_{sr} dobowy = 380 m³/dobę, Q_{max rok} = 93 053 m³/rok</p>

w tym:

- na napełnienie stawu lub uzupełnienie niedoborów po okresie zimowym w ilościach i okresach:

Q = 8,0 l/s 01.03-31.03 każdego roku

Q = 6,0 l/s 01.04-18.04 każdego roku

- na podtrzymanie zalewu w ilości i okresie:

Q = 3,50 - 3,80 l/s 19.04-31.10 każdego roku

3) odprowadzania wody ze stawów mniczem piętrząco-zrzutowym o śr.=0,5 m i dł. 18 m do

gminnego rowu melioracyjnego nr R-B na dz. nr 249 k.m. 1, obręb Szum, gm. Wołczyn w km

1+167 przez 10 dni ilości:

Q = 25 l/s 01.11-10.11 co 4-5 lat

Qmax rok = 80 784 m³/rok

współrzędne geograficzne wylotu N:

50058'20,46"; E: 17059'56,38".

DANE JEDNOSTKI ORGANIZACYJNEJ

Nazwa jednostki: Przedsiębiorstwo Handlowo-Usługowo-Transportowe "Mar-Chem"

Adres: , 46-220 Buczyna

NIP : 751-000-00-95

Regon:

TEL. : (077) 413 41 38

OKRES: -

DANE JEDNOSTKI ORGANIZACYJNEJ

Nazwa jednostki: Osoba fizyczna.

Adres: , 46-203 Kluczbork

NIP :

Regon:

TEL. :

OKRES: 2012-05-11 - 2012-07-19

Formularz N - karta informacyjna dla dokumentów od listopada 2010r

	Wszystkie dokumenty od listopada 2010r	
1	Numer karty / rok	119/2012
2	Rodzaj dokumentu	Wniosek o wydanie decyzji
3	Temat dokumentu	Ochrona wód
4	Nazwa dokumentu	o pozwolenie wodnoprawne na wykonanie urządzenia wodnego i odprowadzanie wód opadowych do rowu przydrożnego
5	Zakres przedmiotowy (opis)	wylot kanalizacji odwadniającej posesję w Gotartowie do rowu drogi powiatowej
6	Obszar, którego dokument dotyczy	1604025 - Kluczbork - obszar wiejski
7	Znak sprawy	ROŚ.6341.13.2012
8	Dokument wytworzył	Magdalena Godzwon
9	Data dokumentu	2012-05-11
10	Dokument zatwierdził	
11	Data zatwierdzenia dokumentu	
12	Miejsce przechowywania (nazwa instytucji, nazwa komórki organizacyjnej, numer pokoju, numer telefonu kontaktowego)	Starostwo Powiatowe w Kluczborku ul. Katowicka 1, 46-200 Kluczbork - Wydział Rolnictwa, Ochrony Środowiska i Leśnictwa, pokój nr 307 i 308, nr tel. (077) 418 52 18 wew. 170-171.
13	Adres elektroniczny zawierający odnośnik do dokumentu	
14	Informacja, czy dokument jest ostateczny	Tak
15	Numery kart innych dokumentów w sprawie	264/2012
16	Data zamieszczenia danych o dokumencie w wykazie	2011-12-22
17	Zastrzeżenia dotyczące nieudostępniania informacji	
18	Uwagi	

Formularz N - karta informacyjna dla dokumentów od listopada 2010r

	Wszystkie dokumenty od listopada 2010r	
1	Numer karty / rok	264/2012
2	Rodzaj dokumentu	Decyzja
3	Temat dokumentu	Ochrona wód
4	Nazwa dokumentu	odmowa udzielenia pozwolenia wodnoprawnego
5	Zakres przedmiotowy (opis)	
6	Obszar, którego dokument dotyczy	1604025 - Kluczbork - obszar wiejski
7	Znak sprawy	ROŚ.6341.13.2012
8	Dokument wytworzył	Magdalena Godzwon
9	Data dokumentu	2012-07-19
10	Dokument zatwierdził	
11	Data zatwierdzenia dokumentu	
12	Miejsce przechowywania (nazwa instytucji, nazwa komórki organizacyjnej, numer pokoju, numer telefonu kontaktowego)	
13	Adres elektroniczny zawierający odnośnik do dokumentu	
14	Informacja, czy dokument jest ostateczny	Tak
15	Numery kart innych dokumentów w sprawie	119/2012
16	Data zamieszczenia danych o dokumencie w wykazie	2013-05-28
17	Zastrzeżenia dotyczące nieudostępniania informacji	
18	Uwagi	

DANE JEDNOSTKI ORGANIZACYJNEJ

Nazwa jednostki: Osoba fizyczna. Dane osobowe podlegają ochronie -art. 20 ust.1 pkt. 1 ustawy POŚ oraz ustawy o ochronie danych osobowych.

Adres: , 00-000

NIP :

Regon:

TEL. :

OKRES: -

DANE JEDNOSTKI ORGANIZACYJNEJ

Nazwa jednostki: osoba fizyczna
Adres: Wołczyńska 54, 46-200 Ligota Dolna
NIP :
Regon:
TEL. : 608 393 489

OKRES: 2012-07-24 - 2012-09-20

Formularz N - karta informacyjna dla dokumentów od listopada 2010r

	Wszystkie dokumenty od listopada 2010r	
1	Numer karty / rok	195/2012
2	Rodzaj dokumentu	Wniosek o wydanie decyzji
3	Temat dokumentu	Ochrona wód
4	Nazwa dokumentu	o pozwolenie wodnoprawne na szczególne korzystanie z wód i wykonanie urządzenia wodnego
5	Zakres przedmiotowy (opis)	pobór wód zgromadzonych w stawie ziemnym do nawadniania i wykonanie urządzenia
6	Obszar, którego dokument dotyczy	1604025 - Kluczbork - obszar wiejski
7	Znak sprawy	ROŚ.6341.25.2012
8	Dokument wytworzył	Magdalena Godzwon
9	Data dokumentu	2012-07-24
10	Dokument zatwierdził	
11	Data zatwierdzenia dokumentu	
12	Miejsce przechowywania (nazwa instytucji, nazwa komórki organizacyjnej, numer pokoju, numer telefonu kontaktowego)	Starostwo Powiatowe w Kluczborku ul. Katowicka 1, 46-200 Kluczbork - Wydział Rolnictwa, Ochrony Środowiska i Leśnictwa, pokój nr 307 i 308, nr tel. (077) 418 52 18 wew. 170-171.
13	Adres elektroniczny zawierający odnośnik do dokumentu	
14	Informacja, czy dokument jest ostateczny	Nie
15	Numery kart innych dokumentów w sprawie	197/2012 , 194/2012 , 196/2012
16	Data zamieszczenia danych o dokumencie w wykazie	2012-12-31
17	Zastrzeżenia dotyczące nieudostępniania informacji	
18	Uwagi	1) na wykonanie urządzeń wodnych: a) zbiornika nr 1 - ziemnego o powierzchni F = 1028 m ² lustra wody i 2,5 m głębokości wykopu, nachyleniu skarp n = 1:1,5 z możliwością magazynowania wody w ilości

1560 m³,
b) zbiornika nr 2 - ziemnego, uszczelnionego folią o grubości 1,5 mm o powierzchni $F = 1173$ m² lustra wody i 2,5 m głębokości wykopu, nachyleniu skarp $n = 1:1,5$ z możliwością magazynowania wody w ilości 3154 m³
2) na szczególne korzystanie z wód:
a) pobór wód powierzchniowych - ze zbiornika ziemnego nr 1 do szczelnego zbiornika ziemnego nr 2, w celu piętrzenia i magazynowania wody do nawodnień w ilości $q_{\max} = 10,0$ m³/h, $Q_{\text{śr}} \text{ dob} = 100,0$ m³/d i $Q_{\text{roczne}} = 2600,0$ m³/rok,
b) piętrzenie oraz retencjonowanie śródlądowych wód powierzchniowych - retencjonowanie wody w zbiorniku nr 1 w ilości 1560 m³, piętrzenie do rzędnej 177,48 m n.p.m. i retencjonowanie wody w zbiorniku nr 2 w ilości 3154 m³.

Formularz N - karta informacyjna dla dokumentów od listopada 2010r

	Wszystkie dokumenty od listopada 2010r	
1	Numer karty / rok	197/2012
2	Rodzaj dokumentu	Decyzja
3	Temat dokumentu	Ochrona wód
4	Nazwa dokumentu	Pozwolenie wodnoprawne na szczególne korzystanie z wód i wykonanie urządzenia wodnego
5	Zakres przedmiotowy (opis)	pobór wód zgromadzonych w stawie ziemnym do nawadniania i wykonanie urządzenia
6	Obszar, którego dokument dotyczy	1604025 - Kluczbork - obszar wiejski
7	Znak sprawy	ROŚ.6341.25.2012
8	Dokument wytworzył	Magdalena Godzwon
9	Data dokumentu	2012-09-20
10	Dokument zatwierdził	
11	Data zatwierdzenia dokumentu	
12	Miejsce przechowywania (nazwa instytucji, nazwa komórki organizacyjnej, numer pokoju, numer telefonu kontaktowego)	Starostwo Powiatowe w Kluczborku ul. Katowicka 1, 46-200 Kluczbork - Wydział Rolnictwa, Ochrony Środowiska i Leśnictwa, pokój nr 307 i 308, nr tel. (077) 418 52 18 wew. 170-171.
13	Adres elektroniczny zawierający odnośnik do dokumentu	
14	Informacja, czy dokument jest ostateczny	Tak
15	Numery kart innych dokumentów w sprawie	195/2012 , 194/2012 , 196/2012
16	Data zamieszczenia danych o dokumencie w wykazie	2012-12-31
17	Zastrzeżenia dotyczące nieudostępniania informacji	
18	Uwagi	<p>Udzielono, pozwolenia wodnoprawnego na:</p> <p>1) na wykonanie urządzenia wodnego - zbiornika ziemnego zlokalizowanego na działce nr 1098 a.m. 1, obręb Krasków, gm. Kluczbork o parametrach: powierzchnia lustra wody: 1028 m²; średnia głębokość zbiornika: 2,50 m (przewidywane wypełnienie do głębokości 1,64 m); rzędna dna stawu: 223,70 m n.p.m.; nachylenie skarp: 1:1,5 ; pojemność: 1560 m³ współrzędne geograficzne osi stawu: N 50058'14,7" i E 18010'41,5"</p> <p>2) szczególne korzystanie z wód w zakresie: poboru wód zgromadzonych w zbiorniku ziemnym za pomocą pompy spalinowej do drugiego zbiornika uszczelnionego folią - nie stanowiącego urządzenia wodnego celem</p>

późniejszego wykorzystania zgromadzonej wody do prowadzenia, w miarę potrzeb, nawodnień własnych upraw w ilości: Q_{\max} godz. = 10 m³/godz.; $Q_{\text{średni}}$ dob. = 4,2 m³/d; Q_{\max} rocz. = 2600 m³/rok

DANE JEDNOSTKI ORGANIZACYJNEJ

Nazwa jednostki: Opolski Przemysł Drzewny OPDREW - Kluczbork

Adres: , 46-200 Kluczbork

NIP : 754-21-17-593

Regon:

TEL. : (077) 53 84 31

OKRES: -

DANE JEDNOSTKI ORGANIZACYJNEJ

Nazwa jednostki: Osoba fizyczna. Dane osobowe podlegają ochronie -art.20 ust.1pkt. 1 ustawy POŚ oraz ustawy o ochronie danych osobowych.

Adres: ,

NIP :

Regon:

TEL. :

OKRES: -

DANE JEDNOSTKI ORGANIZACYJNEJ

Nazwa jednostki: Apteka Nowa-Kluczbork
Adres: Grunwaldzka 20,, 46-200 Kluczbork
NIP :
Regon:
TEL. :

OKRES: -

DANE JEDNOSTKI ORGANIZACYJNEJ

Nazwa jednostki: Rada Sołecka Sołectwa Maciejów

Adres: Maciejów, 46-211 Maciejów

NIP :

Regon:

TEL. : 774131354

OKRES: -

DANE JEDNOSTKI ORGANIZACYJNEJ

Nazwa jednostki: Prywatny Gabinet Stomatologiczny Wioleta Arczyńska

Adres: Ligonía 14a, 46-203 Kluczbork

NIP :

Regon:

TEL. :

OKRES: -

DANE JEDNOSTKI ORGANIZACYJNEJ

Nazwa jednostki: Zespół Szkół Ogólnokształcących im. Adama Mickiewicza w Kluczborku.

Adres: Mickiewicza 10, 46-200 Kluczbork

NIP :

Regon:

TEL. : (077)4181270

OKRES: -

DANE JEDNOSTKI ORGANIZACYJNEJ

Nazwa jednostki: Gminna Spółdzielnia Samopomoc Chłopska

Adres: Wołczyńska 4, 46-200 Kluczbork

NIP : 751-000-46-15

Regon:

TEL. : (077) 18 11 86,

OKRES: -

DANE JEDNOSTKI ORGANIZACYJNEJ

Nazwa jednostki: Muzeum im. Jana Dzierżona w Kluczborku

Adres: Zamkowa 10, 46-200 Kluczbork

NIP :

Regon:

TEL. : 077 418 27 07

OKRES: -

DANE JEDNOSTKI ORGANIZACYJNEJ

Nazwa jednostki: Unimot Express Sp. z o.o.

Adres: Torowa 3, 42-200 Częstochowa

NIP : 573-24-73-545

Regon:

TEL. : 034 3618397

OKRES: -

DANE JEDNOSTKI ORGANIZACYJNEJ

Nazwa jednostki: Zakład Przetwórstwa Mięsnego Stempień Żabiniec 39, 46-243 Bogacica

Adres: , 46-243 Bogacica

NIP : 751-102-49-27

Regon:

TEL. :

OKRES: -

DANE JEDNOSTKI ORGANIZACYJNEJ

Nazwa jednostki: Osoba fizyczna. Dane osobowe podlegają ochronie -art. 20 ust.1 pkt. 1 ustawy POŚ oraz ustawy o ochronie danych osobowych.

Adres: ,

NIP :

Regon:

TEL. :

OKRES: -

DANE JEDNOSTKI ORGANIZACYJNEJ

Nazwa jednostki: Serwis Wrocław Sp. z o.o.

Adres: Swojczycka 43, 51-501 Wrocław

NIP : 895-16-71-531

Regon:

TEL. : (071) 348 33 42,

OKRES: -

DANE JEDNOSTKI ORGANIZACYJNEJ

Nazwa jednostki: Przedsiębiorstwo Rolne AGRO-PAR Sp. z o.o. Paruszowice

Adres: , 46-220 Buczyna

NIP : 751-10-47-236

Regon:

TEL. : (077) 414 41 70

OKRES: -

DANE JEDNOSTKI ORGANIZACYJNEJ

Nazwa jednostki: Zakład Wodociągów i Kanalizacji Sp. z o.o.

Adres: Traugutta 1, 46-250 Wołczyn

NIP : 751-166-10-48

Regon:

TEL. : (077) 418 84 58

OKRES: 2010-11-18 - 2016-09-30

Formularz N - karta informacyjna dla dokumentów od listopada 2010r

	Wszystkie dokumenty od listopada 2010r	
1	Numer karty / rok	1/2010
2	Rodzaj dokumentu	Inny dokument
3	Temat dokumentu	Ochrona wód
4	Nazwa dokumentu	Wyniki okresowych pomiarów ilości i jakości ścieków pochodzących z Miejskiej Oczyszczalni Ścieków w Wołczynie.
5	Zakres przedmiotowy (opis)	Wyniki okresowych pomiarów ilości i jakości ścieków komunalnych pochodzących z Miejskiej Oczyszczalni Ścieków w Wołczynie (oczyszczalnia mechaniczno-biologiczna).
6	Obszar, którego dokument dotyczy	1604043 - Wołczyn
7	Znak sprawy	ROŚ.6222-13/10
8	Dokument wytworzył	Wacław Wnetrzak
9	Data dokumentu	2010-11-18
10	Dokument zatwierdził	
11	Data zatwierdzenia dokumentu	
12	Miejsce przechowywania (nazwa instytucji, nazwa komórki organizacyjnej, numer pokoju, numer telefonu kontaktowego)	Starostwo Powiatowe w Kluczborku, Wydział Rolnictwa, Ochrony Środowiska i Leśnictwa, nr pok. 307 i 308, tel. 77 418 52 18 wew. 170-171
13	Adres elektroniczny zawierający odnośnik do dokumentu	
14	Informacja, czy dokument jest ostateczny	Nie
15	Numery kart innych dokumentów w sprawie	
16	Data zamieszczenia danych o dokumencie w wykazie	2011-05-13
17	Zastrzeżenia dotyczące nieudostępniania informacji	Brak
18	Uwagi	Wyniki pomiarów ilości i jakości ścieków: Data poboru próbek - 28-29.09.2010 r. wartość

dopuszcz.	jednostka	dopływ	odpływ
1. BZT5 - 0,28	mg/dm ³	58,4	11
2. ChZTcr - 0,56	mg/dm ³	192,5	84,4
3. Zawiesina ogólna- 0,40	mg/dm ³	72	20

Formularz N - karta informacyjna dla dokumentów od listopada 2010r

	Wszystkie dokumenty od listopada 2010r	
1	Numer karty / rok	98/2011
2	Rodzaj dokumentu	Analiza, opracowanie ekofizjograficzne, wyniki badań i pomiarów
3	Temat dokumentu	Ochrona wód
4	Nazwa dokumentu	Wyniki okresowych pomiarów ilości i jakości ścieków pochodzących z Oczyszczalni Ścieków w Wołczynie.1 / 2011
5	Zakres przedmiotowy (opis)	Ścieki komunalne z Miejskiej Oczyszczalni Ścieków w Wołczynie (oczyszczalnia mechaniczno-biologiczna).
6	Obszar, którego dokument dotyczy	1604043 - Wołczyn
7	Znak sprawy	ROŚ.6324.6
8	Dokument wytworzył	Magdalena Godzwon
9	Data dokumentu	2011-05-06
10	Dokument zatwierdził	
11	Data zatwierdzenia dokumentu	
12	Miejsce przechowywania (nazwa instytucji, nazwa komórki organizacyjnej, numer pokoju, numer telefonu kontaktowego)	Starostwo Powiatowe w Kluczborku - Wydział Rolnictwa, Ochrony Środowiska i Leśnictwa, pokój nr 307 i 308, nr telef. (077) 418 52 18 wew. 170-171
13	Adres elektroniczny zawierający odnośnik do dokumentu	
14	Informacja, czy dokument jest ostateczny	Nie
15	Numerы kart innych dokumentów w sprawie	37/2010 , 225/2011 , 192/2011 , 163/2011
16	Data zamieszczenia danych o dokumencie w wykazie	2011-05-13
17	Zastrzeżenia dotyczące nieudostępniania informacji	
18	Uwagi	Wyniki pomiarów ilości i jakości ścieków: Data poboru próbek - 23-24.06.2010 r. Preparat/jednostka-dopływ/odpływ/dopuszcz. 1.BZT5-mg/dm3 - 148/19,1/40 2.ChZTcr- mg/dm3 - 621/96,6/150 3.Zawiesina ogólna- mg/dm3 - >500/17/50

Formularz N - karta informacyjna dla dokumentów od listopada 2010r

	Wszystkie dokumenty od listopada 2010r	
1	Numer karty / rok	223/2011
2	Rodzaj dokumentu	Wniosek o wydanie decyzji
3	Temat dokumentu	Ochrona wód
4	Nazwa dokumentu	o pozwolenie wodnoprawne na pobór wód podziemnych - Brzezinki
5	Zakres przedmiotowy (opis)	ujęcie Wołczyn Brzezinki na potrzeby Wołczyna i wsi Brynica, Brzezinki, Gierałcice Duże, Gierałcice Małe, Ligota Mała, Ligota Wołczyńska, Niwy, Skąłagi, Szum, Rożnów, Wąsice, Wierzchy
6	Obszar, którego dokument dotyczy	1604043 - Wołczyn
7	Znak sprawy	ROŚ.6341.40
8	Dokument wytworzył	Magdalena Godzwon
9	Data dokumentu	2011-11-02
10	Dokument zatwierdził	
11	Data zatwierdzenia dokumentu	
12	Miejsce przechowywania (nazwa instytucji, nazwa komórki organizacyjnej, numer pokoju, numer telefonu kontaktowego)	Starostwo Powiatowe w Kluczborku, Wydział Rolnictwa, Ochrony Środowiska i Leśnictwa, nr pok. 307 i 308, nr tel. 077 418 52 18 wew. 170-171.
13	Adres elektroniczny zawierający odnośnik do dokumentu	
14	Informacja, czy dokument jest ostateczny	Nie
15	Numery kart innych dokumentów w sprawie	224/2011
16	Data zamieszczenia danych o dokumencie w wykazie	2011-05-13
17	Zastrzeżenia dotyczące nieudostępniania informacji	
18	Uwagi	<p>Pobór wód odbywa się za pomocą istniejących studni wierconych:</p> <p>studnia nr 1 (dz. nr 376/1 km.3 obręb Brzezinki), studnia nr 2 (dz. nr 409/1 km.3 obręb Brzezinki), studnia nr 3R (dz. nr 392/12 km.3 obręb Brzezinki) funkcjonująca wymiennie ze studnią awaryjną nr 3A (dz. nr 392/10 km.3 obręb Brzezinki), o zasobach eksploatacyjnych dla ujęcia zatwierdzonych decyzją Wojewody Opolskiego nr OŚ.II.-7520-6/10/95 z dnia 04.07.1995 r. wynoszących:</p> <p>$Q_e = 150,0 \text{ m}^3/\text{h}$ przy depresji $S_e = 2,7 - 3,7 \text{ m}$ ppt czyli $165,6 - 167,0 \text{ m}$ npm, na potrzeby wodociągu zaopatrującego w wodę miejscowości: Wołczyn, Brzezinki, Skąłagi,</p>

Rożnów, Brynica, Wąsice, Gieraltice Duże,
Gieraltice Małe, Wierzchy, Szum, Ligota Mała,
Ligota Wołczyńska, Niwy, Skalągi, w łącznej
ilości:
 $Q_{\max h} = 150,0 \text{ m}^3/\text{h}$; $Q_{\text{śr d}} = 1500,0 \text{ m}^3/\text{d}$;
 $Q_{\text{rok}} = 546\,911 \text{ m}^3/\text{rok}$

Formularz N - karta informacyjna dla dokumentów od listopada 2010r

	Wszystkie dokumenty od listopada 2010r	
1	Numer karty / rok	15/2010
2	Rodzaj dokumentu	Decyzja
3	Temat dokumentu	Ochrona wód
4	Nazwa dokumentu	Pozwolenie wodnoprawne na szczególne korzystanie z wód w zakresie poboru wód podziemnych na potrzeby wodociągu w Krzywiczynach
5	Zakres przedmiotowy (opis)	Pozwolenie wodnoprawne na szczególne korzystanie wód w zakresie poboru wód podziemnych z utworów czwartorzędowych, z ujęcia w Krzywiczynach
6	Obszar, którego dokument dotyczy	1604043 - Wołczyn
7	Znak sprawy	ROŚ.WW.6223-21/10
8	Dokument wytworzył	Magdalena Godzwon
9	Data dokumentu	2010-12-30
10	Dokument zatwierdził	
11	Data zatwierdzenia dokumentu	
12	Miejsce przechowywania (nazwa instytucji, nazwa komórki organizacyjnej, numer pokoju, numer telefonu kontaktowego)	Starostwo Powiatowe w Kluczborku, Wydział Rolnictwa, Ochrony Środowiska i Leśnictwa, nr pok. 307 i 308, nr tel. 077 418 52 18 wew. 170-171.
13	Adres elektroniczny zawierający odnośnik do dokumentu	
14	Informacja, czy dokument jest ostateczny	Nie
15	Numery kart innych dokumentów w sprawie	
16	Data zamieszczenia danych o dokumencie w wykazie	2011-05-13
17	Zastrzeżenia dotyczące nieudostępniania informacji	
18	Uwagi	Pozwolenie wodnoprawne na pobór wód podziemnych, czwartorzędowych z ujęcia Krzywiczyny na potrzeby wodociągu wiejskiego zaopatrującego w wodę miejscowości: Krzywiczyny, Komorzno i Bruny w łącznej ilości: $Q_{max\ h} = 23,7\ m^3/h$ $Q_{\acute{s}r\ d} = 228,0\ m^3/d$

Formularz N - karta informacyjna dla dokumentów od listopada 2010r

	Wszystkie dokumenty od listopada 2010r	
1	Numer karty / rok	17/2010
2	Rodzaj dokumentu	Decyzja
3	Temat dokumentu	Ochrona wód
4	Nazwa dokumentu	Pozwolenie wodnoprawne na pobór wód podziemnych w Szymonkowie i odprowadzanie popłuczyn ze stacji SUW do rowu melioracyjnego
5	Zakres przedmiotowy (opis)	Pozwolenie wodnoprawne na pobór wód podziemnych dla wodociągu w Szymonkowie i odprowadzanie popłuczyn ze stacji SUW do rowu melioracyjnego R-U
6	Obszar, którego dokument dotyczy	1604043 - Wołczyn
7	Znak sprawy	ROŚ.WW.6223-22/10
8	Dokument wytworzył	Magdalena Godzwon
9	Data dokumentu	2010-12-20
10	Dokument zatwierdził	
11	Data zatwierdzenia dokumentu	
12	Miejsce przechowywania (nazwa instytucji, nazwa komórki organizacyjnej, numer pokoju, numer telefonu kontaktowego)	Starostwo Powiatowe w Kluczborku - Wydział Rolnictwa, Ochrony Środowiska i Leśnictwa, pokój nr 307 i 308, nr telef. (077) 418 52 18 wew. 170-171
13	Adres elektroniczny zawierający odnośnik do dokumentu	
14	Informacja, czy dokument jest ostateczny	Nie
15	Numery kart innych dokumentów w sprawie	A16
16	Data zamieszczenia danych o dokumencie w wykazie	2011-05-13
17	Zastrzeżenia dotyczące nieudostępniania informacji	
18	Uwagi	<p>Udzielono pozwolenia wodnoprawne na szczególne korzystanie wód w zakresie:</p> <p>1) pobór wód podziemnych w ilości: $Q_{max\ h} = 10,0\ m^3/h$ $Q_{sr\ d} = 96,0\ m^3/d$ z ujęcia w Szymonkowie za pomocą studni wierconych nr: 1 i 2 zlokalizowanych na działce nr 512/1 k. m. 4 na potrzeby wodociągu wiejskiego Szymonków, przy zatwierdzonych decyzją nr OG 731/206/67 z dnia 15 grudnia 1967 r. zasobach geologicznych w kat. "B" w ilości 39,0 m³/h i depresji s = 4,7 m,</p> <p>2) odprowadzanie ścieków do ziemi: popłuczyn ze stacji uzdatniania wody, po ich</p>

oczyszczeniu w sześciokomorowym osadniku
popłuczyn wylotem zlokalizowanym na działce
nr 907 k. m. 4 do rowu melioracyjnego R-U w
km 2+500 w ilości:
Qmax = 9,0 m³/d
o składzie:
żelazo og. = 10,0 mg/l
zawiesina og. = 20,0 mg/l

Formularz N - karta informacyjna dla dokumentów od listopada 2010r

	Wszystkie dokumenty od listopada 2010r	
1	Numer karty / rok	37/2010
2	Rodzaj dokumentu	Analiza, opracowanie ekofizjograficzne, wyniki badań i pomiarów
3	Temat dokumentu	Ochrona wód
4	Nazwa dokumentu	Wyniki okresowych pomiarów ilości i jakości ścieków pochodzących z Miejskiej Oczyszczalni Ścieków w Wołczynie.3 i 4pr w 2010
5	Zakres przedmiotowy (opis)	cieków komunalnych pochodzących z Miejskiej Oczyszczalni Ścieków w Wołczynie (oczyszczalnia mechaniczno-biologiczna).
6	Obszar, którego dokument dotyczy	1604044 - Wołczyn - miasto
7	Znak sprawy	ROŚ.6324.6
8	Dokument wytworzył	Magdalena Godzwon
9	Data dokumentu	2011-02-01
10	Dokument zatwierdził	
11	Data zatwierdzenia dokumentu	
12	Miejsce przechowywania (nazwa instytucji, nazwa komórki organizacyjnej, numer pokoju, numer telefonu kontaktowego)	Starostwo Powiatowe w Kluczborku - Wydział Rolnictwa, Ochrony Środowiska i Leśnictwa, pokój nr 307 i 308, nr tel. (077) 418 52 18 wew. 170-171.
13	Adres elektroniczny zawierający odnośnik do dokumentu	
14	Informacja, czy dokument jest ostateczny	Nie
15	Numery kart innych dokumentów w sprawie	225/2011 , 98/2011 , 192/2011 , 163/2011
16	Data zamieszczenia danych o dokumencie w wykazie	2011-05-13
17	Zastrzeżenia dotyczące nieudostępniania informacji	
18	Uwagi	<p>Wyniki pomiarów ilości i jakości ścieków:</p> <p>Data poboru próbek - 15-16.06.2010 r. Preparat/jednostka-dopływ/odpływ/dopuszcz. 1.BZT5 - mg/dm3 - 129,5 / 8,7 / 40 2.ChZTcr - mg/dm3 - 276,3 / 35,2 / 150 3.Zawiesina ogólna- mg/dm3 - 98 / 6,5 / 50</p> <p>Data poboru próbek - 30,11-01.12.2010 r. Parametr / jednostka - dopływ /odpływ / dopuszcz. 1. BZT5, mg/dm3 - 103,16 / 10,94 / 40 2. ChZTcr, mg/dm3 - 398,04 / 55,75 /150 3. Zawiesina ogólna- mg/dm - 3 215,17 / 12,5 /</p>

Formularz N - karta informacyjna dla dokumentów od listopada 2010r

	Wszystkie dokumenty od listopada 2010r	
1	Numer karty / rok	163/2011
2	Rodzaj dokumentu	Analiza, opracowanie ekofizjograficzne, wyniki badań i pomiarów
3	Temat dokumentu	Ochrona wód
4	Nazwa dokumentu	Wyniki okresowych pomiarów ilości i jakości ścieków pochodzących z Oczyszczalni Ścieków w Wołczynie.2/ 2011
5	Zakres przedmiotowy (opis)	Ścieki komunalne z Miejskiej Oczyszczalni Ścieków w Wołczynie (oczyszczalnia mechaniczno-biologiczna).
6	Obszar, którego dokument dotyczy	1604043 - Wołczyn
7	Znak sprawy	ROŚ.6324.6
8	Dokument wytworzył	Magdalena Godzwon
9	Data dokumentu	2011-08-25
10	Dokument zatwierdził	
11	Data zatwierdzenia dokumentu	
12	Miejsce przechowywania (nazwa instytucji, nazwa komórki organizacyjnej, numer pokoju, numer telefonu kontaktowego)	Starostwo Powiatowe w Kluczborku ul. Katowicka 1, 46-200 Kluczbork - Wydział Rolnictwa, Ochrony Środowiska i Leśnictwa, pokój nr 307 i 308, nr tel. (077) 418 52 18 wew. 170-171.
13	Adres elektroniczny zawierający odnośnik do dokumentu	
14	Informacja, czy dokument jest ostateczny	Nie
15	Numery kart innych dokumentów w sprawie	37/2010 , 225/2011 , 98/2011 , 192/2011
16	Data zamieszczenia danych o dokumencie w wykazie	2011-11-21
17	Zastrzeżenia dotyczące nieudostępniania informacji	
18	Uwagi	<p>yniki pomiarów ilości i jakości ścieków:</p> <p>Data poboru próbek - 27-28.06.2011 r.</p> <p>Preparat/jednostka-dopływ/odpływ/dopuszcz.</p> <p>1.BZT5-mg/dm3 - 1488/16,2/40</p> <p>2.ChZTcr- mg/dm3 - 5249/94,1/150</p> <p>3.Zawiesina ogólna- mg/dm3 - 148/20/50</p>

Formularz N - karta informacyjna dla dokumentów od listopada 2010r

	Wszystkie dokumenty od listopada 2010r	
1	Numer karty / rok	192/2011
2	Rodzaj dokumentu	Analiza, opracowanie ekofizjograficzne, wyniki badań i pomiarów
3	Temat dokumentu	Ochrona wód
4	Nazwa dokumentu	Wyniki okresowych pomiarów ilości i jakości ścieków pochodzących z Oczyszczalni Ścieków w Wołczynie.3/ 2011
5	Zakres przedmiotowy (opis)	Ścieki komunalne z Miejskiej Oczyszczalni Ścieków w Wołczynie (oczyszczalnia mechaniczno-biologiczna).
6	Obszar, którego dokument dotyczy	1604043 - Wołczyn
7	Znak sprawy	ROŚ.6324.6
8	Dokument wytworzył	Magdalena Godzwon
9	Data dokumentu	2011-10-18
10	Dokument zatwierdził	
11	Data zatwierdzenia dokumentu	
12	Miejsce przechowywania (nazwa instytucji, nazwa komórki organizacyjnej, numer pokoju, numer telefonu kontaktowego)	Starostwo Powiatowe w Kluczborku ul. Katowicka 1, 46-200 Kluczbork - Wydział Rolnictwa, Ochrony Środowiska i Leśnictwa, pokój nr 307 i 308, nr tel. (077) 418 52 18 wew. 170-171.
13	Adres elektroniczny zawierający odnośnik do dokumentu	
14	Informacja, czy dokument jest ostateczny	Nie
15	Numery kart innych dokumentów w sprawie	37/2010 , 225/2011 , 98/2011 , 163/2011
16	Data zamieszczenia danych o dokumencie w wykazie	2011-12-22
17	Zastrzeżenia dotyczące nieudostępniania informacji	
18	Uwagi	Wyniki pomiarów ilości i jakości ścieków: Data poboru próbek - 05-06.09.2011 r. Preparat/jednostka-dopływ/odpływ/dopuszcz. 1.BZT5-mg/dm3 - 80/13 /40 2.ChZTcr- mg/dm3 - 994/95,9/150 3.Zawiesina ogólna- mg/dm3 - 117/12/50

Formularz N - karta informacyjna dla dokumentów od listopada 2010r

	Wszystkie dokumenty od listopada 2010r	
1	Numer karty / rok	224/2011
2	Rodzaj dokumentu	Decyzja
3	Temat dokumentu	Ochrona wód
4	Nazwa dokumentu	Pozwolenie wodnoprawne na pobór wód podziemnych - Brzezinki
5	Zakres przedmiotowy (opis)	ujęcie Wołczyn Brzezinki na potrzeby Wołczyna i wsi Brynica, Brzezinki, Gierałcice Duże, Gierałcice Małe, Ligota Mała, Ligota Wołczyńska, Niwy, Skałagi, Szum, Rożnów, Wąsice, Wierzchy
6	Obszar, którego dokument dotyczy	1604043 - Wołczyn
7	Znak sprawy	ROŚ.6341.40
8	Dokument wytworzył	Magdalena Godzwon
9	Data dokumentu	2011-12-16
10	Dokument zatwierdził	
11	Data zatwierdzenia dokumentu	
12	Miejsce przechowywania (nazwa instytucji, nazwa komórki organizacyjnej, numer pokoju, numer telefonu kontaktowego)	Starostwo Powiatowe w Kluczborku ul. Katowicka 1, 46-200 Kluczbork - Wydział Rolnictwa, Ochrony Środowiska i Leśnictwa, pokój nr 307 i 308, nr tel. (077) 418 52 18 wew. 170-171.
13	Adres elektroniczny zawierający odnośnik do dokumentu	
14	Informacja, czy dokument jest ostateczny	Tak
15	Numery kart innych dokumentów w sprawie	223/2011
16	Data zamieszczenia danych o dokumencie w wykazie	2012-01-02
17	Zastrzeżenia dotyczące nieudostępniania informacji	
18	Uwagi	<p>pozwolenie wodnoprawne na szczególne korzystanie wód w zakresie poboru wód podziemnych z utworów czwartorzędowych za pomocą ujęcia "Wołczyn - Brzezinki" w łącznej ilości::</p> <p>$Q_{max\ h} = 150,0\ m^3/h$; $Q_{\acute{s}r\ d} = 1500,0\ m^3/d$; $Q_{\acute{s}r.rok} = 546\ 911\ m^3/rok$ oraz $Q_{max.rok} = 875\ 000\ m^3/rok$.</p> <p>Pobór wód odbywa się za pomocą istniejących studni wierconych:</p> <p>studnia nr 1 (lokalizacja: dz. nr 376/1 km.3 obręb Brzezinki; współrzędne geograficzne: E: 18005'11" ; N: 51001'59"), studnia nr 2 (lokalizacja: dz. nr 409/1 km.3 obręb Brzezinki; współrzędne geograficzne: E: 18005'16" ; N:</p>

51001'53"), studnia nr 3R (lokalizacja: dz. nr 392/12 km.3 obręb Brzezinki; współrzędne geograficzne: E: 18005'15" ; N: 51001'46,5"), funkcjonująca wymiennie ze studnią awaryjną nr 3A (3RA) (lokalizacja: dz. nr 392/10 km.3 obręb Brzezinki; współrzędne geograficzne: E: 18005'15";N: 51001'46"), o zasobach eksploatacyjnych dla ujęcia zatwierdzonych decyzją Wojewody Opolskiego nr OŚ.II.-7520-6/10/95 z dnia 04.07.1995 r. wynoszących:
Qe = 150,0 m³/h przy depresji Se = 2,7 - 3,7 m ppt czyli 165,6 - 167,0 m npm

Formularz N - karta informacyjna dla dokumentów od listopada 2010r

	Wszystkie dokumenty od listopada 2010r	
1	Numer karty / rok	225/2011
2	Rodzaj dokumentu	Analiza, opracowanie ekofizjograficzne, wyniki badań i pomiarów
3	Temat dokumentu	Ochrona wód
4	Nazwa dokumentu	Wyniki okresowych pomiarów ilości i jakości ścieków pochodzących z Oczyszczalni Ścieków w Wołczynie.4/ 2011
5	Zakres przedmiotowy (opis)	Ścieki komunalne z Miejskiej Oczyszczalni Ścieków w Wołczynie (oczyszczalnia mechaniczno-biologiczna).
6	Obszar, którego dokument dotyczy	1604043 - Wołczyn
7	Znak sprawy	ROŚ.6324.6
8	Dokument wytworzył	Magdalena Godzwon
9	Data dokumentu	2011-12-27
10	Dokument zatwierdził	
11	Data zatwierdzenia dokumentu	
12	Miejsce przechowywania (nazwa instytucji, nazwa komórki organizacyjnej, numer pokoju, numer telefonu kontaktowego)	Starostwo Powiatowe w Kluczborku ul. Katowicka 1, 46-200 Kluczbork - Wydział Rolnictwa, Ochrony Środowiska i Leśnictwa, pokój nr 307 i 308, nr tel. (077) 418 52 18 wew. 170-171.
13	Adres elektroniczny zawierający odnośnik do dokumentu	
14	Informacja, czy dokument jest ostateczny	Nie
15	Numery kart innych dokumentów w sprawie	37/2010 , 98/2011 , 192/2011 , 163/2011
16	Data zamieszczenia danych o dokumencie w wykazie	2012-01-03
17	Zastrzeżenia dotyczące nieudostępniania informacji	
18	Uwagi	Wyniki pomiarów ilości i jakości ścieków: Data poboru próbek - 06-07.11.2011 r. Preparat/jednostka-dopływ/odpływ/dopuszcz. 1.BZT5-mg/dm3 - 366/20 /40 2.ChZTcr- mg/dm3 - 757/69/150 3.Zawiesina ogólna- mg/dm3 - 344/22/50

Formularz N - karta informacyjna dla dokumentów od listopada 2010r

	Wszystkie dokumenty od listopada 2010r	
1	Numer karty / rok	67/2012
2	Rodzaj dokumentu	Analiza, opracowanie ekofizjograficzne, wyniki badań i pomiarów
3	Temat dokumentu	Ochrona wód
4	Nazwa dokumentu	Wyniki omiarów ilości i jakości ścieków 1/2012
5	Zakres przedmiotowy (opis)	Ścieki komunalne z Miejskiej Oczyszczalni Ścieków w Wołczynie (oczyszczalnia mechaniczno-biologiczna).
6	Obszar, którego dokument dotyczy	1604044 - Wołczyn - miasto
7	Znak sprawy	ROŚ.6324.19.2012
8	Dokument wytworzył	Magdalena Godzwon
9	Data dokumentu	2012-06-14
10	Dokument zatwierdził	
11	Data zatwierdzenia dokumentu	
12	Miejsce przechowywania (nazwa instytucji, nazwa komórki organizacyjnej, numer pokoju, numer telefonu kontaktowego)	Starostwo Powiatowe w Kluczborku ul. Katowicka 1, 46-200 Kluczbork - Wydział Rolnictwa, Ochrony Środowiska i Leśnictwa, pokój nr 307 i 308, nr tel. (077) 418 52 18 wew. 170-171.
13	Adres elektroniczny zawierający odnośnik do dokumentu	
14	Informacja, czy dokument jest ostateczny	Nie
15	Numery kart innych dokumentów w sprawie	131/2012 , 214/2012 , 213/2012
16	Data zamieszczenia danych o dokumencie w wykazie	2012-06-28
17	Zastrzeżenia dotyczące nieudostępniania informacji	
18	Uwagi	Wyniki pomiarów ilości i jakości ścieków: Data poboru próbek - 26-27.03.2012 r. Parametr/jednostka-dopływ/odpływ-dopuszcz. 1.BZT5-mg/dm3 - 154,6/14,5 -40 2.ChZTcr- mg/dm3 - 551/43 -150 3.Zawiesina ogólna- mg/dm3 - 172/25 -50

Formularz N - karta informacyjna dla dokumentów od listopada 2010r

	Wszystkie dokumenty od listopada 2010r	
1	Numer karty / rok	131/2012
2	Rodzaj dokumentu	Analiza, opracowanie ekofizjograficzne, wyniki badań i pomiarów
3	Temat dokumentu	Ochrona wód
4	Nazwa dokumentu	Wyniki omiarów ilości i jakości ścieków 2/2012
5	Zakres przedmiotowy (opis)	Ścieki komunalne z Miejskiej Oczyszczalni Ścieków w Wołczynie (oczyszczalnia mechaniczno-biologiczna).
6	Obszar, którego dokument dotyczy	1604044 - Wołczyn - miasto
7	Znak sprawy	ROŚ.6324.19.2012
8	Dokument wytworzył	Magdalena Godzwon
9	Data dokumentu	2012-08-10
10	Dokument zatwierdził	
11	Data zatwierdzenia dokumentu	
12	Miejsce przechowywania (nazwa instytucji, nazwa komórki organizacyjnej, numer pokoju, numer telefonu kontaktowego)	Starostwo Powiatowe w Kluczborku ul. Katowicka 1, 46-200 Kluczbork - Wydział Rolnictwa, Ochrony Środowiska i Leśnictwa, pokój nr 307 i 308, nr tel. (077) 418 52 18 wew. 170-171.
13	Adres elektroniczny zawierający odnośnik do dokumentu	
14	Informacja, czy dokument jest ostateczny	Nie
15	Numery kart innych dokumentów w sprawie	67/2012 , 214/2012 , 213/2012
16	Data zamieszczenia danych o dokumencie w wykazie	2012-11-05
17	Zastrzeżenia dotyczące nieudostępniania informacji	
18	Uwagi	Wyniki pomiarów ilości i jakości ścieków: Data poboru próbek - 24-25.06.2012 r. Parametr/jednostka-dopływ/odpływ-dopuszcz. 1.BZT5-mg/dm3-193/21-40 2.ChZTcr- mg/dm3-571/128-150 3.Zawiesina ogólna- mg/dm3-212/48-50

Formularz N - karta informacyjna dla dokumentów od listopada 2010r

	Wszystkie dokumenty od listopada 2010r	
1	Numer karty / rok	213/2012
2	Rodzaj dokumentu	Analiza, opracowanie ekofizjograficzne, wyniki badań i pomiarów
3	Temat dokumentu	Ochrona wód
4	Nazwa dokumentu	Wyniki omiarów ilości i jakości ścieków 3/2012
5	Zakres przedmiotowy (opis)	Ścieki komunalne z Miejskiej Oczyszczalni Ścieków w Wołczynie (oczyszczalnia mechaniczno-biologiczna).
6	Obszar, którego dokument dotyczy	1604044 - Wołczyn - miasto
7	Znak sprawy	ROŚ.6324.19.2012
8	Dokument wytworzył	Magdalena Godzwon
9	Data dokumentu	2012-10-20
10	Dokument zatwierdził	
11	Data zatwierdzenia dokumentu	
12	Miejsce przechowywania (nazwa instytucji, nazwa komórki organizacyjnej, numer pokoju, numer telefonu kontaktowego)	Starostwo Powiatowe w Kluczborku ul. Katowicka 1, 46-200 Kluczbork - Wydział Rolnictwa, Ochrony Środowiska i Leśnictwa, pokój nr 307 i 308, nr tel. (077) 418 52 18 wew. 170-171.
13	Adres elektroniczny zawierający odnośnik do dokumentu	
14	Informacja, czy dokument jest ostateczny	Nie
15	Numery kart innych dokumentów w sprawie	131/2012 , 67/2012 , 214/2012
16	Data zamieszczenia danych o dokumencie w wykazie	2012-12-31
17	Zastrzeżenia dotyczące nieudostępniania informacji	
18	Uwagi	Wyniki pomiarów ilości i jakości ścieków: Data poboru próbek - 10-11.09.2012 r. Parametr/jednostka-dopływ/odpływ-dopuszcz. 1.BZT5-mg/dm3-518/21,7-40 2.ChZTcr- mg/dm3-1364/105-150 3.Zawiesina ogólna- mg/dm3-1600/33-50

Formularz N - karta informacyjna dla dokumentów od listopada 2010r

	Wszystkie dokumenty od listopada 2010r	
1	Numer karty / rok	214/2012
2	Rodzaj dokumentu	Analiza, opracowanie ekofizjograficzne, wyniki badań i pomiarów
3	Temat dokumentu	Ochrona wód
4	Nazwa dokumentu	Wyniki omiarów ilości i jakości ścieków 4/2012
5	Zakres przedmiotowy (opis)	Ścieki komunalne z Miejskiej Oczyszczalni Ścieków w Wołczynie (oczyszczalnia mechaniczno-biologiczna).
6	Obszar, którego dokument dotyczy	1604044 - Wołczyn - miasto
7	Znak sprawy	ROŚ.6324.19.2012
8	Dokument wytworzył	Magdalena Godzwon
9	Data dokumentu	2012-12-10
10	Dokument zatwierdził	
11	Data zatwierdzenia dokumentu	
12	Miejsce przechowywania (nazwa instytucji, nazwa komórki organizacyjnej, numer pokoju, numer telefonu kontaktowego)	Starostwo Powiatowe w Kluczborku ul. Katowicka 1, 46-200 Kluczbork - Wydział Rolnictwa, Ochrony Środowiska i Leśnictwa, pokój nr 307 i 308, nr tel. (077) 418 52 18 wew. 170-171.
13	Adres elektroniczny zawierający odnośnik do dokumentu	
14	Informacja, czy dokument jest ostateczny	Nie
15	Numery kart innych dokumentów w sprawie	131/2012 , 67/2012 , 213/2012
16	Data zamieszczenia danych o dokumencie w wykazie	2012-12-31
17	Zastrzeżenia dotyczące nieudostępniania informacji	
18	Uwagi	Wyniki pomiarów ilości i jakości ścieków: Data poboru próbek - 06-07.11.2012 r. Parametr/jednostka-dopływ/odpływ-dopuszcz. 1.BZT5-mg/dm3-166/17-40 2.ChZTcr- mg/dm3-321/107-150 3.Zawiesina ogólna- mg/dm3-410/6-50

Formularz N - karta informacyjna dla dokumentów od listopada 2010r

	Wszystkie dokumenty od listopada 2010r	
1	Numer karty / rok	53/2013
2	Rodzaj dokumentu	Wniosek o wydanie decyzji
3	Temat dokumentu	Ochrona kopalin
4	Nazwa dokumentu	o zezwolenie na usunięcie drzewa
5	Zakres przedmiotowy (opis)	jesion wyniosły z terenu komunalnej oczyszczalni ścieków w Wołczynie
6	Obszar, którego dokument dotyczy	1604044 - Wołczyn - miasto
7	Znak sprawy	ROŚ.613.35.2013
8	Dokument wytworzył	Magdalena Godzwon
9	Data dokumentu	2013-04-23
10	Dokument zatwierdził	
11	Data zatwierdzenia dokumentu	
12	Miejsce przechowywania (nazwa instytucji, nazwa komórki organizacyjnej, numer pokoju, numer telefonu kontaktowego)	Starostwo Powiatowe w Kluczborku ul. Katowicka 1, 46-200 Kluczbork - Wydział Rolnictwa, Ochrony Środowiska i Leśnictwa, pokój nr 307 i 308, nr tel. (077) 418 52 18 wew. 170-171.
13	Adres elektroniczny zawierający odnośnik do dokumentu	
14	Informacja, czy dokument jest ostateczny	Nie
15	Numery kart innych dokumentów w sprawie	54/2013
16	Data zamieszczenia danych o dokumencie w wykazie	2013-05-28
17	Zastrzeżenia dotyczące nieudostępniania informacji	
18	Uwagi	jesion wyniosły - o obwodzie pnia na wysokości 130 cm: 192 cm rosnąc na działce nr 320 ark. m. 1 obręb Wołczyn, gm. Wołczyn na gruncie stanowiącym własność Gminy Kluczbork i pozostającym w wieczystym użytkowaniu wnioskodawcy powód: kolizja z prowadzoną modernizacją oczyszczalni ścieków

Formularz N - karta informacyjna dla dokumentów od listopada 2010r

	Wszystkie dokumenty od listopada 2010r	
1	Numer karty / rok	54/2013
2	Rodzaj dokumentu	Decyzja
3	Temat dokumentu	Ochrona zwierząt oraz roślin
4	Nazwa dokumentu	zezwole nie na usunięcie drzewa
5	Zakres przedmiotowy (opis)	jesion wyniosły z terenu komunalnej oczyszczalni ścieków w Wołczynie
6	Obszar, którego dokument dotyczy	1604044 - Wołczyn - miasto
7	Znak sprawy	ROŚ.613.35.2013
8	Dokument wytworzył	Magdalena Godzwon
9	Data dokumentu	2013-04-25
10	Dokument zatwierdził	
11	Data zatwierdzenia dokumentu	
12	Miejsce przechowywania (nazwa instytucji, nazwa komórki organizacyjnej, numer pokoju, numer telefonu kontaktowego)	Starostwo Powiatowe w Kluczborku ul. Katowicka 1, 46-200 Kluczbork - Wydział Rolnictwa, Ochrony Środowiska i Leśnictwa, pokój nr 307 i 308, nr tel. (077) 418 52 18 wew. 170-171.
13	Adres elektroniczny zawierający odnośnik do dokumentu	
14	Informacja, czy dokument jest ostateczny	Tak
15	Numery kart innych dokumentów w sprawie	53/2013
16	Data zamieszczenia danych o dokumencie w wykazie	2013-05-28
17	Zastrzeżenia dotyczące nieudostępniania informacji	
18	Uwagi	udzielono zezwolenia na usunięcie drzewa: jesion wyniosły - o obwodzie pnia na wysokości 130 cm: 192 cm rosnącego na działce nr 320 ark. m. 1 obręb Wołczyn, gm. Wołczyn na gruncie stanowiącym własność Gminy Kluczbork i pozostającym w wieczystym użytkowaniu wnioskodawcy za naliczeniem opłaty. Opłatę odroczone ze względu na obowiązek wykonania nasadzeń zastępczych powód: kolizja lokalizacji drzewa z prowadzoną modernizacją oczyszczalni ścieków

Formularz N - karta informacyjna dla dokumentów od listopada 2010r

	Wszystkie dokumenty od listopada 2010r	
1	Numer karty / rok	134/2013
2	Rodzaj dokumentu	Analiza, opracowanie ekofizjograficzne, wyniki badań i pomiarów
3	Temat dokumentu	Ochrona wód
4	Nazwa dokumentu	Wyniki omiarów ilości i jakości ścieków 1/2013
5	Zakres przedmiotowy (opis)	Ścieki komunalne z Miejskiej Oczyszczalni Ścieków w Wołczynie (oczyszczalnia mechaniczno-biologiczna).
6	Obszar, którego dokument dotyczy	1604044 - Wołczyn - miasto
7	Znak sprawy	ROŚ.6324.11.2013
8	Dokument wytworzył	Magdalena Godzwon
9	Data dokumentu	2013-05-14
10	Dokument zatwierdził	
11	Data zatwierdzenia dokumentu	
12	Miejsce przechowywania (nazwa instytucji, nazwa komórki organizacyjnej, numer pokoju, numer telefonu kontaktowego)	Starostwo Powiatowe w Kluczborku ul. Katowicka 1, 46-200 Kluczbork - Wydział Rolnictwa, Ochrony Środowiska i Leśnictwa, pokój nr 307 i 308, nr tel. (077) 418 52 18 wew. 170-171.
13	Adres elektroniczny zawierający odnośnik do dokumentu	
14	Informacja, czy dokument jest ostateczny	Nie
15	Numery kart innych dokumentów w sprawie	
16	Data zamieszczenia danych o dokumencie w wykazie	2014-04-16
17	Zastrzeżenia dotyczące nieudostępniania informacji	
18	Uwagi	Wyniki pomiarów ilości i jakości ścieków: Data poboru próbek - 11-12.03.2013 r. Parametr/jednostka-dopływ/odpływ-dopuszcz. 1.BZT5-mg/dm3-444/16-40 2.ChZTcr- mg/dm3-1467/112-150 3.Zawiesina ogólna- mg/dm3-1560/8-50

Formularz N - karta informacyjna dla dokumentów od listopada 2010r

	Wszystkie dokumenty od listopada 2010r	
1	Numer karty / rok	158/2013
2	Rodzaj dokumentu	Wniosek o wydanie decyzji
3	Temat dokumentu	Ochrona wód
4	Nazwa dokumentu	o pozwolenie wodnoprawne na szczególne korzystanie z wód
5	Zakres przedmiotowy (opis)	w zakresie odprowadzanie ścieków komunalnych z oczyszczalni ścieków w Wołczynie do Wołczyńskiego Strumienia
6	Obszar, którego dokument dotyczy	1604044 - Wołczyn - miasto
7	Znak sprawy	ROŚ.6341.33.2013
8	Dokument wytworzył	Magdalena Godzwon
9	Data dokumentu	2013-10-28
10	Dokument zatwierdził	
11	Data zatwierdzenia dokumentu	
12	Miejsce przechowywania (nazwa instytucji, nazwa komórki organizacyjnej, numer pokoju, numer telefonu kontaktowego)	Starostwo Powiatowe w Kluczborku-Wydział Rolnictwa, Ochrony Środowiska i Leśnictwa, nr pokoju 307-308, nr tel. 077418 52 18 wew. 170-171.
13	Adres elektroniczny zawierający odnośnik do dokumentu	
14	Informacja, czy dokument jest ostateczny	Nie
15	Numery kart innych dokumentów w sprawie	
16	Data zamieszczenia danych o dokumencie w wykazie	2014-04-16
17	Zastrzeżenia dotyczące nieudostępniania informacji	
18	Uwagi	wydanie pozwolenia wodnoprawnego na szczególne korzystanie z wód w zakresie odprowadzania z miejskiej oczyszczalni ścieków w Wołczynie przy ul. Sienkiewicza 17 oczyszczonych ścieków komunalnych do rzeki Wołczynki (Wołczyński Strumień) wylotem betonowym w km 4+840 w ilości: Q_{max} godz. = 200 m ³ /godz.; $Q_{śrd}$ = 1100 m ³ /d; Q_{max} rocz. = 262 100 m ³ /rok; lokalizacja wylotu: N: 5100'51,28"; E: 1802'1,92"; działka nr 313 k.m. 4 obręb Wołczyn;

Formularz N - karta informacyjna dla dokumentów od listopada 2010r

	Wszystkie dokumenty od listopada 2010r	
1	Numer karty / rok	159/2013
2	Rodzaj dokumentu	Decyzja
3	Temat dokumentu	Ochrona wód
4	Nazwa dokumentu	Pozwolenie wodnoprawne na szczególne korzystanie z wód
5	Zakres przedmiotowy (opis)	w zakresie odprowadzanie ścieków komunalnych z oczyszczalni ścieków w Wołczynie do Wołczyńskiego Strumienia
6	Obszar, którego dokument dotyczy	1604044 - Wołczyn - miasto
7	Znak sprawy	ROŚ.6341.33.2013
8	Dokument wytworzył	Magdalena Godzwon
9	Data dokumentu	2014-01-07
10	Dokument zatwierdził	
11	Data zatwierdzenia dokumentu	
12	Miejsce przechowywania (nazwa instytucji, nazwa komórki organizacyjnej, numer pokoju, numer telefonu kontaktowego)	Starostwo Powiatowe w Kluczborku-Wydział Rolnictwa, Ochrony Środowiska i Leśnictwa, nr pokoju 307-308, nr tel. 077418 52 18 wew. 170-171.
13	Adres elektroniczny zawierający odnośnik do dokumentu	
14	Informacja, czy dokument jest ostateczny	Tak
15	Numery kart innych dokumentów w sprawie	
16	Data zamieszczenia danych o dokumencie w wykazie	2014-04-16
17	Zastrzeżenia dotyczące nieudostępniania informacji	
18	Uwagi	<p>ścieków komunalnych po ich oczyszczeniu w zmodernizowanej biologiczno-mechanicznej oczyszczalni ścieków, zlokalizowanej w Wołczynie przy ul. Sienkiewicza 17 na działkach nr 319, 320, 321 k.m. 4, wylotem betonowym ? 500 mm do rzeki Wołczynka (Wołczyński Strumień) w km 4+840 w ilości: Qmax godz. = 200 m³/godz.; Qśrd = 1100 m³/d; Qmax rocz. = 562 100 m³/rok; lokalizacja wylotu: N: 5100'51,28"; E: 1802'1,92"; działka nr 313 k.m. 4 obręb Wołczyń; rzędn. d. wylotu - 162,36 m n.p.m.; rzędna dna odbiornika - 161,90 m n.p.m.; oczyszczone ścieki komunalne wprowadzane do wód nie powinny przekraczać najwyższych dopuszczalnych wartości wskaźników zanieczyszczeń:</p> <p>1) eksploatacja normalna a) wskaźniki</p>

podstawowe: BZT5 - 25 mg O₂/l; ChZTCr - 125 mg O₂/l; zawiesiny ogólne - 35 mg/l;
b) wskaźniki dodatkowe: fosfor ogólny - 3 mgP/l (jako wartość średnioroczna) - przy czym w pierwszym roku pracy zmodernizowanej oczyszczalni: fosfor ogólny - 4,5 mgP/l (jako wartość średnioroczna) a także ołów - 0,5 mgPb/l; chrom ogólny - 0,5 mgCr/l;
2) w czasie rozruchu oczyszczalni i awarii urządzeń oczyszczających ścieki na czas nie dłuższy niż 48 godzin dopuszcza się podniesienie wartości zanieczyszczeń do: BZT5 - 37,5 mg O₂/l; ChZTCr - 187,5 mg O₂/l; zawiesiny ogólne - 52,5 mg/l

Formularz N - karta informacyjna dla dokumentów od listopada 2010r

	Wszystkie dokumenty od listopada 2010r	
1	Numer karty / rok	81/2015
2	Rodzaj dokumentu	Analiza, opracowanie ekofizjograficzne, wyniki badań i pomiarów
3	Temat dokumentu	Ochrona wód
4	Nazwa dokumentu	Wyniki pomiarów ilości i jakości ścieków 1/2015
5	Zakres przedmiotowy (opis)	Ścieki komunalne z Miejskiej Oczyszczalni Ścieków w Wołczynie (oczyszczalnia mechaniczno-biologiczna).
6	Obszar, którego dokument dotyczy	1604024 - Kluczbork - miasto
7	Znak sprawy	ROŚ.6324.5.2015
8	Dokument wytworzył	Emilia Uryga
9	Data dokumentu	2015-02-24
10	Dokument zatwierdził	
11	Data zatwierdzenia dokumentu	
12	Miejsce przechowywania (nazwa instytucji, nazwa komórki organizacyjnej, numer pokoju, numer telefonu kontaktowego)	Starostwo Powiatowe w Kluczborku ul. Katowicka 1, 46-200 Kluczbork - Wydział Rolnictwa, Ochrony Środowiska i Leśnictwa, pokój nr 307 i 308, nr tel. (077) 418 52 18 wew. 170-171.
13	Adres elektroniczny zawierający odnośnik do dokumentu	
14	Informacja, czy dokument jest ostateczny	Nie
15	Numery kart innych dokumentów w sprawie	85/2015 , 82/2015 , 84/2015 , 83/2015 , 86/2015
16	Data zamieszczenia danych o dokumencie w wykazie	2016-09-23
17	Zastrzeżenia dotyczące nieudostępniania informacji	
18	Uwagi	Wyniki pomiarów ilości i jakości ścieków: Data poboru próbek - 21-22.01.2015 r. Parametr/jednostka-dopływ/odpływ-dopuszcz. 1.BZT5-mg/dm3-177/12,9-25 2.ChZTcr- mg/dm3-513/88-125 3.Zawiesina ogólna- mg/dm3-108/21-35 4.Fosfor ogólny - mg/dm3 - 8,53/1,80-3

Formularz N - karta informacyjna dla dokumentów od listopada 2010r

	Wszystkie dokumenty od listopada 2010r	
1	Numer karty / rok	82/2015
2	Rodzaj dokumentu	Analiza, opracowanie ekofizjograficzne, wyniki badań i pomiarów
3	Temat dokumentu	Ochrona wód
4	Nazwa dokumentu	Wyniki pomiarów ilości i jakości ścieków 2/2015
5	Zakres przedmiotowy (opis)	Ścieki komunalne z Miejskiej Oczyszczalni Ścieków w Wołczynie (oczyszczalnia mechaniczno-biologiczna).
6	Obszar, którego dokument dotyczy	1604024 - Kluczbork - miasto
7	Znak sprawy	ROŚ.6324.5.2015
8	Dokument wytworzył	Emilia Uryga
9	Data dokumentu	2015-03-12
10	Dokument zatwierdził	
11	Data zatwierdzenia dokumentu	
12	Miejsce przechowywania (nazwa instytucji, nazwa komórki organizacyjnej, numer pokoju, numer telefonu kontaktowego)	Starostwo Powiatowe w Kluczborku ul. Katowicka 1, 46-200 Kluczbork - Wydział Rolnictwa, Ochrony Środowiska i Leśnictwa, pokój nr 307 i 308, nr tel. (077) 418 52 18 wew. 170-171.
13	Adres elektroniczny zawierający odnośnik do dokumentu	
14	Informacja, czy dokument jest ostateczny	Nie
15	Numery kart innych dokumentów w sprawie	85/2015 , 84/2015 , 83/2015 , 86/2015 , 81/2015
16	Data zamieszczenia danych o dokumencie w wykazie	2016-09-23
17	Zastrzeżenia dotyczące nieudostępniania informacji	
18	Uwagi	Wyniki pomiarów ilości i jakości ścieków: Data poboru próbek - 23-24.02.2015 r. Parametr/jednostka-dopływ/odpływ-dopuszcz. 1.BZT5-mg/dm3-213/10-25 2.ChZTcr- mg/dm3-796/71-125 3.Zawiesina ogólna- mg/dm3- 256/9,6-35

Formularz N - karta informacyjna dla dokumentów od listopada 2010r

	Wszystkie dokumenty od listopada 2010r	
1	Numer karty / rok	83/2015
2	Rodzaj dokumentu	Analiza, opracowanie ekofizjograficzne, wyniki badań i pomiarów
3	Temat dokumentu	Ochrona wód
4	Nazwa dokumentu	Wyniki pomiarów ilości i jakości ścieków 3/2015
5	Zakres przedmiotowy (opis)	Ścieki komunalne z Miejskiej Oczyszczalni Ścieków w Wołczynie (oczyszczalnia mechaniczno-biologiczna).
6	Obszar, którego dokument dotyczy	1604024 - Kluczbork - miasto
7	Znak sprawy	ROŚ.6324.5.2015
8	Dokument wytworzył	Emilia Uryga
9	Data dokumentu	2015-04-22
10	Dokument zatwierdził	
11	Data zatwierdzenia dokumentu	
12	Miejsce przechowywania (nazwa instytucji, nazwa komórki organizacyjnej, numer pokoju, numer telefonu kontaktowego)	Starostwo Powiatowe w Kluczborku ul. Katowicka 1, 46-200 Kluczbork - Wydział Rolnictwa, Ochrony Środowiska i Leśnictwa, pokój nr 307 i 308, nr tel. (077) 418 52 18 wew. 170-171.
13	Adres elektroniczny zawierający odnośnik do dokumentu	
14	Informacja, czy dokument jest ostateczny	Nie
15	Numery kart innych dokumentów w sprawie	85/2015 , 82/2015 , 84/2015 , 86/2015 , 81/2015
16	Data zamieszczenia danych o dokumencie w wykazie	2016-09-23
17	Zastrzeżenia dotyczące nieudostępniania informacji	
18	Uwagi	Wyniki pomiarów ilości i jakości ścieków: Data poboru próbek - 23-24.03.2015 r. Parametr/jednostka-dopływ/odpływ-dopuszcz. 1.BZT5-mg/dm3-134/9,5-25 2.ChZTcr- mg/dm3-490/57,5-125 3.Zawiesina ogólna- mg/dm3-260/26-35 4.Fosfor ogólny - mg/dm3 - 10,9/1,03-3

Formularz N - karta informacyjna dla dokumentów od listopada 2010r

	Wszystkie dokumenty od listopada 2010r	
1	Numer karty / rok	84/2015
2	Rodzaj dokumentu	Analiza, opracowanie ekofizjograficzne, wyniki badań i pomiarów
3	Temat dokumentu	Ochrona wód
4	Nazwa dokumentu	Wyniki pomiarów ilości i jakości ścieków 4/2015
5	Zakres przedmiotowy (opis)	Ścieki komunalne z Miejskiej Oczyszczalni Ścieków w Wołczynie (oczyszczalnia mechaniczno-biologiczna).
6	Obszar, którego dokument dotyczy	1604024 - Kluczbork - miasto
7	Znak sprawy	ROŚ.6324.5.2015
8	Dokument wytworzył	Emilia Uryga
9	Data dokumentu	2015-05-26
10	Dokument zatwierdził	
11	Data zatwierdzenia dokumentu	
12	Miejsce przechowywania (nazwa instytucji, nazwa komórki organizacyjnej, numer pokoju, numer telefonu kontaktowego)	Starostwo Powiatowe w Kluczborku ul. Katowicka 1, 46-200 Kluczbork - Wydział Rolnictwa, Ochrony Środowiska i Leśnictwa, pokój nr 307 i 308, nr tel. (077) 418 52 18 wew. 170-171.
13	Adres elektroniczny zawierający odnośnik do dokumentu	
14	Informacja, czy dokument jest ostateczny	Nie
15	Numery kart innych dokumentów w sprawie	85/2015 , 82/2015 , 83/2015 , 86/2015 , 81/2015
16	Data zamieszczenia danych o dokumencie w wykazie	2016-09-23
17	Zastrzeżenia dotyczące nieudostępniania informacji	
18	Uwagi	Wyniki pomiarów ilości i jakości ścieków: Data poboru próbek - 22-23.04.2015 r. Parametr/jednostka-dopływ/odpływ-dopuszcz. 1.BZT5-mg/dm3-282/33-25 2.ChZTcr- mg/dm3-841/153-125 3.Zawiesina ogólna- mg/dm3-304/52-35

Formularz N - karta informacyjna dla dokumentów od listopada 2010r

	Wszystkie dokumenty od listopada 2010r	
1	Numer karty / rok	85/2015
2	Rodzaj dokumentu	Analiza, opracowanie ekofizjograficzne, wyniki badań i pomiarów
3	Temat dokumentu	Ochrona wód
4	Nazwa dokumentu	Wyniki pomiarów ilości i jakości ścieków 7/2015
5	Zakres przedmiotowy (opis)	Ścieki komunalne z Miejskiej Oczyszczalni Ścieków w Wołczynie (oczyszczalnia mechaniczno-biologiczna).
6	Obszar, którego dokument dotyczy	1604024 - Kluczbork - miasto
7	Znak sprawy	ROŚ.6324.5.2015
8	Dokument wytworzył	Emilia Uryga
9	Data dokumentu	2015-07-27
10	Dokument zatwierdził	
11	Data zatwierdzenia dokumentu	
12	Miejsce przechowywania (nazwa instytucji, nazwa komórki organizacyjnej, numer pokoju, numer telefonu kontaktowego)	Starostwo Powiatowe w Kluczborku ul. Katowicka 1, 46-200 Kluczbork - Wydział Rolnictwa, Ochrony Środowiska i Leśnictwa, pokój nr 307 i 308, nr tel. (077) 418 52 18 wew. 170-171.
13	Adres elektroniczny zawierający odnośnik do dokumentu	
14	Informacja, czy dokument jest ostateczny	Nie
15	Numerы kart innych dokumentów w sprawie	82/2015 , 84/2015 , 83/2015 , 86/2015 , 81/2015
16	Data zamieszczenia danych o dokumencie w wykazie	2016-09-23
17	Zastrzeżenia dotyczące nieudostępniania informacji	
18	Uwagi	Wyniki pomiarów ilości i jakości ścieków: Data poboru próbek - 12-13.07.2015 r. Parametr/jednostka-dopływ/odpływ-dopuszcz. 1.BZT5-mg/dm3-146/28-25 2.ChZTcr- mg/dm3-525/129-125 3.Zawiesina ogólna- mg/dm3-154/36-35 4.Fosfor ogólny - mg/dm3 - 6,32/1,41-3

Formularz N - karta informacyjna dla dokumentów od listopada 2010r

	Wszystkie dokumenty od listopada 2010r	
1	Numer karty / rok	86/2015
2	Rodzaj dokumentu	Analiza, opracowanie ekofizjograficzne, wyniki badań i pomiarów
3	Temat dokumentu	Ochrona wód
4	Nazwa dokumentu	Wyniki pomiarów ilości i jakości ścieków 8/2015
5	Zakres przedmiotowy (opis)	Ścieki komunalne z Miejskiej Oczyszczalni Ścieków w Wołczynie (oczyszczalnia mechaniczno-biologiczna).
6	Obszar, którego dokument dotyczy	1604024 - Kluczbork - miasto
7	Znak sprawy	ROŚ.6324.5.2015
8	Dokument wytworzył	Emilia Uryga
9	Data dokumentu	2015-09-15
10	Dokument zatwierdził	
11	Data zatwierdzenia dokumentu	
12	Miejsce przechowywania (nazwa instytucji, nazwa komórki organizacyjnej, numer pokoju, numer telefonu kontaktowego)	Starostwo Powiatowe w Kluczborku ul. Katowicka 1, 46-200 Kluczbork - Wydział Rolnictwa, Ochrony Środowiska i Leśnictwa, pokój nr 307 i 308, nr tel. (077) 418 52 18 wew. 170-171.
13	Adres elektroniczny zawierający odnośnik do dokumentu	
14	Informacja, czy dokument jest ostateczny	Nie
15	Numerы kart innych dokumentów w sprawie	85/2015 , 82/2015 , 84/2015 , 83/2015 , 81/2015
16	Data zamieszczenia danych o dokumencie w wykazie	2015-12-23
17	Zastrzeżenia dotyczące nieudostępniania informacji	
18	Uwagi	Wyniki pomiarów ilości i jakości ścieków: Data poboru próbek - 24-25.08.2015 r. Parametr/jednostka-dopływ/odpływ-dopuszcz. 1.BZT5-mg/dm3-212/9,7-25 2.ChZTcr- mg/dm3-579/69-125 3.Zawiesina ogólna- mg/dm3-140/12-35 4.Fosfor ogólny - mg/dm3 - 15,2/1,46-3

Formularz N - karta informacyjna dla dokumentów od listopada 2010r

	Wszystkie dokumenty od listopada 2010r	
1	Numer karty / rok	7/2016
2	Rodzaj dokumentu	Decyzja
3	Temat dokumentu	Inne
4	Nazwa dokumentu	Decyzja zezwalająca Zakładowi Wodociągów i Kanalizacji Sp. z o.o., ul. Traugutta 1, 46-250 Wołczyn na przetwarzanie odpadów.
5	Zakres przedmiotowy (opis)	Przetwarzanie odpadów. Proces odzysku R12 Wymiana odpadów w celu poddania ich któremukolwiek z procesów wymienionych w pozycji R1-R11 (****), może to obejmować procesy wstępne poprzedzające przetwarzanie wstępne odpadów, jak np. demontaż, sortowanie, kruszenie, zagęszczanie, granulację, suszenie, rozdrabnianie, kondycjonowanie, przepakowywanie, separację, tworzenie mieszanek lub mieszanie przed poddaniem któremukolwiek z procesów wymienionych w poz. R1-R11.
6	Obszar, którego dokument dotyczy	1604044 - Wołczyn - miasto
7	Znak sprawy	ROŚ.6233.8.2016
8	Dokument wytworzył	Emilia Nowak
9	Data dokumentu	2016-09-30
10	Dokument zatwierdził	
11	Data zatwierdzenia dokumentu	
12	Miejsce przechowywania (nazwa instytucji, nazwa komórki organizacyjnej, numer pokoju, numer telefonu kontaktowego)	Starostwo Powiatowe w Kluczborku, Wydział Rolnictwa, Ochrony Środowiska i Leśnictwa, ul. Katowicka 1, 46-200 Kluczbork, pok. 307-308, tel. 77 418 52 18 wew. 170-171.
13	Adres elektroniczny zawierający odnośnik do dokumentu	
14	Informacja, czy dokument jest ostateczny	Tak
15	Numery kart innych dokumentów w sprawie	
16	Data zamieszczenia danych o dokumencie w wykazie	2016-11-02
17	Zastrzeżenia dotyczące nieudostępniania informacji	
18	Uwagi	Rodzaj i masa odpadów przewidywanych do przetworzenia w okresie roku: L.p.Nr koduRodzaj odpadówMasa odpadów w Mg/rok 1.19 08 05Ustabilizowane komunalne osady ściekowe 1100

Rodzaj i masa odpadów powstających w wyniku przetwarzania w Mg/rok

L.p. Nr kodu Rodzaj odpadów Masa odpadów w Mg/rok

1. 19 08 05 Ustabilizowane komunalne osady ściekowe 198,6 s.m.

Miejsce przetwarzania odpadów: Miejska oczyszczalnia ścieków w Wołczynie, ul. Sienkiewicza 17, 46-250 Wołczyn, dz. nr 320 ark. mapy 4, obręb: Wołczyn, jednostka ewidencyjna: Wołczyn-miasto

DANE JEDNOSTKI ORGANIZACYJNEJ

Nazwa jednostki: Gabinet Stomatologiczny Zdzisława Lewicka i Gabinet chirurgiczny Jan Lewicki

Adres: Pl. Partyzantów 4e, 46-250 Wołczyn

NIP : 751-112-69-29

Regon:

TEL. : (077) 418 9229

OKRES: -

DANE JEDNOSTKI ORGANIZACYJNEJ

Nazwa jednostki: Przedsiębiorstwo Handlowo-Usługowe Adam Gronek

Adres: Tuwima 13/5, 46-203 Kluczbork

NIP : 751-000-78-61

Regon:

TEL. : (077) 418 17 41,

OKRES: -

DANE JEDNOSTKI ORGANIZACYJNEJ

Nazwa jednostki: Publiczne Gimnazjum nr 5

Adres: Konopnickiej 17a, 46-200 Kluczbork

NIP : 751-15-64-078

Regon:

TEL. : (077) 4184908

OKRES: -

DANE JEDNOSTKI ORGANIZACYJNEJ

Nazwa jednostki: Przedsiębiorstwo Handlowo-Produkcyjno-Usługowe Import-Export Bogusław i Dariusz Galińscy
Adres: Powstańców Śl. 30, 46-200 Kluczbork
NIP :
Regon:
TEL. : (077) 1814330

OKRES: -

DANE JEDNOSTKI ORGANIZACYJNEJ

Nazwa jednostki: Przedsiębiorstwo Produkcyjno-Handlowe Mikor A.Durka-J.Durka

Adres: K.Miarki 1A, 46-200 Kluczbork

NIP :

Regon:

TEL. :

OKRES: -

DANE JEDNOSTKI ORGANIZACYJNEJ**Nazwa jednostki: Przedsiębiorstwo Usługowo-Handlowe EURO-KAM****Adres: Parkowa 6, 46-262 Skałagi****NIP : 751-100-08-90****Regon:****TEL. : (077) 414 12 88****OKRES: 2011-06-08 - 2011-09-12****Formularz N - karta informacyjna dla dokumentów od listopada 2010r**

	Wszystkie dokumenty od listopada 2010r	
1	Numer karty / rok	180/2011
2	Rodzaj dokumentu	Wniosek o wydanie decyzji
3	Temat dokumentu	Inne
4	Nazwa dokumentu	Wniosek o wydanie decyzji zatwierdzającej program gospodarki odpadami niebezpiecznymi dla P.U.H. "EURO-KAM" Kazimierz Musiałek Składu opału i materiałów budowlanych w Wołczynie, ul. Kluczborska 60 c, 46-250 Wołczyn na dz. nr 349/2 ark. mapy 6 oraz umorzenia na żądanie strony PUH "EURO-KAM" postępowania w sprawie wniosku o wyd. decyzji zatw. prog. gospod. odpad. niebezpiecznymi dla Bazy transportowej z warsztatem w Skałagach, ul. Parkowa 6, 46-262 Skałagi.
5	Zakres przedmiotowy (opis)	Wytwarzanie odpadów niebezpiecznych.
6	Obszar, którego dokument dotyczy	1604045 - Wołczyn - obszar wiejski
7	Znak sprawy	ROŚ.6230.4.2011
8	Dokument wytworzył	Emilia Uryga
9	Data dokumentu	2011-06-08
10	Dokument zatwierdził	
11	Data zatwierdzenia dokumentu	
12	Miejsce przechowywania (nazwa instytucji, nazwa komórki organizacyjnej, numer pokoju, numer telefonu kontaktowego)	Starostwo Powiatowe w Kluczborku, Wydział Rolnictwa, Ochrony Środowiska i Leśnictwa, ul. Katowicka 1, 46-200 Kluczbork, pok. 307-308, tel. 77 418 52 18 wew. 170-171.
13	Adres elektroniczny zawierający odnośnik do dokumentu	
14	Informacja, czy dokument jest ostateczny	Nie
15	Numery kart innych dokumentów w sprawie	181/2011
16	Data zamieszczenia danych o dokumencie w wykazie	2011-11-21
17	Zastrzeżenia dotyczące nieudostępniania	

informacji		
18	Uwagi	Dokument nieaktualny.

Formularz N - karta informacyjna dla dokumentów od listopada 2010r

	Wszystkie dokumenty od listopada 2010r	
1	Numer karty / rok	181/2011
2	Rodzaj dokumentu	Decyzja
3	Temat dokumentu	Inne
4	Nazwa dokumentu	Decyzja zatwierdzająca program gospodarki odpadami niebezpiecznymi dla P.U.H. "EURO-KAM" Kazimierz Musiałek Składu opału i materiałów budowlanych w Wołczynie, ul. Kluczborska 60 c, 46-250 Wołczyn na dz. nr 349/2 ark. mapy 6 oraz umarzająca na żądanie strony PUH "EURO-KAM" postępowania w sprawie wniosku o wyd. decyzji zatw. prog. gospod. odpad. nienebezpiecznymi dla Bazy transportowej z warsztatem w Skałagach, ul. Parkowa 6, 46-262 Skałagi.
5	Zakres przedmiotowy (opis)	Wytwarzanie odpadów niebezpiecznych.
6	Obszar, którego dokument dotyczy	1604043 - Wołczyn
7	Znak sprawy	ROŚ.6230.4.2011
8	Dokument wytworzył	Emilia Uryga
9	Data dokumentu	2011-09-12
10	Dokument zatwierdził	
11	Data zatwierdzenia dokumentu	
12	Miejsce przechowywania (nazwa instytucji, nazwa komórki organizacyjnej, numer pokoju, numer telefonu kontaktowego)	Starostwo Powiatowe w Kluczborku, Wydział Rolnictwa, Ochrony Środowiska i Leśnictwa, ul. Katowicka 1, 46-200 Kluczbork, pok. 307-308, tel. 77 418 52 18 wew. 170-171.
13	Adres elektroniczny zawierający odnośnik do dokumentu	
14	Informacja, czy dokument jest ostateczny	Nie
15	Numery kart innych dokumentów w sprawie	180/2011
16	Data zamieszczenia danych o dokumencie w wykazie	2011-11-21
17	Zastrzeżenia dotyczące nieudostępniania informacji	
18	Uwagi	Decyzja nieaktualna. Wygasła dnia 23.01.2013 r., zgodnie z art. 231 ust. 1 ustawy z dnia 14.12.2012 r. o odpadach (Dz.U. z 2013 r., poz. 21). Rodzaje odpadów niebezpiecznych poszczególnych rodzajów dopuszczonych do wytworzenia w ciągu roku: L.p. Nr kodu Rodzaje odpadów niebezpiecznych Ilość w Mg/rok

1. 13 02 05 - Mineralne oleje silnikowe, przekładniowe i smarowe niezawierające związków chlorowcoorganicznych - zużyte oleje silnikowe i przekładniowe - 0,5
2. 15 02 02 - Sorbenty, materiały filtracyjne (w tym filtry olejowe nieujęte w innych grupach), tkaniny do wycierania (np. szmaty, ścierki) i ubrania ochronne zanieczyszczone substancjami niebezpiecznymi (np. PCB) - sorbenty, czyściwo, rękawice, szmaty zaolejone - 0,1
3. 16 01 13 - Płyny hamulcowe - 0,1
4. 16 02 13 - Zużyte urządzenia zawierające niebezpieczne elementy inne niż wymienione w 16 02 09 do 16 02 12 - zużyte świetlówki i lampy - 0,1
5. 16 06 01 - Baterie i akumulatory ołowiowe - 0,5

DANE JEDNOSTKI ORGANIZACYJNEJ

Nazwa jednostki: Niepubliczny Zakład Opieki Zdrowotnej "LAS-MED"

Adres: Odrodzenia 10, 46-280 Lasowice Małe

NIP : 751-101-20-19

Regon:

TEL. : 77 414 82 21

OKRES: 2010-12-30 - 2010-12-30

Formularz N - karta informacyjna dla dokumentów od listopada 2010r

	Wszystkie dokumenty od listopada 2010r	
1	Numer karty / rok	12/2010
2	Rodzaj dokumentu	Inny dokument
3	Temat dokumentu	Inne
4	Nazwa dokumentu	Informacja o wytwarzanych odpadach oraz sposobach gospodarowania wytworzonymi odpadami.
5	Zakres przedmiotowy (opis)	Wytwarzanie odpadów niebezpiecznych i innych niż niebezpieczne.
6	Obszar, którego dokument dotyczy	1604032 - Lasowice Wielkie
7	Znak sprawy	ROŚ.EU.7623-77/10/11
8	Dokument wytworzył	Emilia Uryga
9	Data dokumentu	2010-12-30
10	Dokument zatwierdził	
11	Data zatwierdzenia dokumentu	
12	Miejsce przechowywania (nazwa instytucji, nazwa komórki organizacyjnej, numer pokoju, numer telefonu kontaktowego)	Starostwo Powiatowe w Kluczborku, Wydział Rolnictwa, Ochrony Środowiska i Leśnictwa, nr pok. 307 i 308, tel. 77 418 52 18 wew. 170-171
13	Adres elektroniczny zawierający odnośnik do dokumentu	
14	Informacja, czy dokument jest ostateczny	Nie
15	Numery kart innych dokumentów w sprawie	
16	Data zamieszczenia danych o dokumencie w wykazie	2011-05-13
17	Zastrzeżenia dotyczące nieudostępniania informacji	Brak
18	Uwagi	Informacja nieaktualna. Utraciła ważność dnia 23.01.2013 r., zgodnie z art. 231 ust. 2 ustawy z dnia 14.12.2012 r. o odpadach (Dz.U. z 2013 r., poz. 21). Rodzaje odpadów niebezpiecznych i innych niż

niebezpieczne przewidzianych do wytwarzania.

ODPADY NIEBEZPIECZNE

L.p. nr kodu rodzaj odpadów ilość w Mg/rok
1) 18 01 03 - inne odpady, które zawierają żywe drobnoustroje chorobotwórcze lub ich toksyny oraz inne formy zdolne do przeniesienia materiału genetycznego, o których wiadomo lub co do których istnieją wiarygodne podstawy do sądenia, że wywołują choroby u ludzi i zwierząt (np. igły, strzykawki, gaziki, wenflony, jednorazowe maski) , z wyłączeniem 18 01 80 i 18 01 82 - 0,0055

ODPADY INNE NIŻ NIEBEZPIECZNE

L.p. nr kodu rodzaj odpadów ilość w Mg/rok
1) 08 03 18 - odpadowy toner drukarski inny niż wymieniony w 08 03 17 - 0,0015

DANE JEDNOSTKI ORGANIZACYJNEJ

Nazwa jednostki: Przedsiębiorstwo Robót Termoizolacyjnych i antykorozyjnych "TERMOEXPORT"

Adres: Żurawia 24/7, 00-515 Warszawa

NIP :

Regon:

TEL. : (022) 821 34 67

OKRES: -

DANE JEDNOSTKI ORGANIZACYJNEJ

Nazwa jednostki: Rolnicza Spółdzielnia Produkcyjna w Smardach Górnych z/s w Unieszowie.

Adres: , 46-200 Kluczbork

NIP :

Regon:

TEL. : (077) 413 73 05

OKRES: -

DANE JEDNOSTKI ORGANIZACYJNEJ

Nazwa jednostki: Publiczna Szkoła Podstawowa w Kuniowie z Oddziałami Przedszkolnymi

Adres: , 46-200 Kluczbork

NIP : 751-15-56-021

Regon:

TEL. : 077 418 23 83

OKRES: -

DANE JEDNOSTKI ORGANIZACYJNEJ

Nazwa jednostki: Apteka Spółka Cywilna J. Arczyński-A.Mazurkiewicz

Adres: , 46-200 Kluczbork

NIP :

Regon:

TEL. : (077) 418 52 88

OKRES: -

DANE JEDNOSTKI ORGANIZACYJNEJ

Nazwa jednostki: Ceramika Budowlana M.Sarnicki & A. Kołosowski s.c. Gołkowice

Adres: , 46-220 Buczyna

NIP : 751-15-54-298

Regon:

TEL. :

OKRES: -

DANE JEDNOSTKI ORGANIZACYJNEJ

Nazwa jednostki: Jolanta i Wojciech Moniakowscy, Kluczbork.

Adres: , 00-000

NIP :

Regon:

TEL. :

OKRES: -

DANE JEDNOSTKI ORGANIZACYJNEJ

**Nazwa jednostki: Polska Telefonía Komórkowa Centertel Sp. z o.o.w Warszawie-bezobsługowa
stacja bazowa telefonii komórkowej,komin ECO S.A**

Adres: Skierniewicka 10a, 01-230 Warszawa

NIP :

Regon:

TEL. :

OKRES: -

DANE JEDNOSTKI ORGANIZACYJNEJ

Nazwa jednostki: SPÓŁDZIELNIA PRACY USŁUG PRALNICZYCH CHEMIPRAL- Zakład Pralniczy w Kluczborku

Adres: , 46-200 Kluczbork

NIP : 747-000-53-23

Regon:

TEL. : 4271-72,3415

OKRES: -

DANE JEDNOSTKI ORGANIZACYJNEJ

Nazwa jednostki: Osoba fizyczna. Dane osobowe podlegają ochronie-art.20 ust.1 pkt. 1 ustawy POŚ oraz ustawy o ochronie danych osobowych.

Adres: , 00-000

NIP :

Regon:

TEL. :

OKRES: 2012-11-30 - 2012-11-30

Formularz N - karta informacyjna dla dokumentów od listopada 2010r

	Wszystkie dokumenty od listopada 2010r	
1	Numer karty / rok	208/2012
2	Rodzaj dokumentu	Wniosek o wydanie decyzji
3	Temat dokumentu	Ochrona wód
4	Nazwa dokumentu	o pozwolenie wodnoprawne na szczególne korzystanie z wód
5	Zakres przedmiotowy (opis)	korzystanie z woddy w rowie na potrzeby syawów oczkowych w Bogacicy
6	Obszar, którego dokument dotyczy	1604025 - Kluczbork - obszar wiejski
7	Znak sprawy	ROŚ.6341.49.2012
8	Dokument wytworzył	Magdalena Godzwon
9	Data dokumentu	2012-11-30
10	Dokument zatwierdził	
11	Data zatwierdzenia dokumentu	
12	Miejsce przechowywania (nazwa instytucji, nazwa komórki organizacyjnej, numer pokoju, numer telefonu kontaktowego)	Starostwo Powiatowe w Kluczborku ul. Katowicka 1, 46-200 Kluczbork - Wydział Rolnictwa, Ochrony Środowiska i Leśnictwa, pokój nr 307 i 308, nr tel. (077) 418 52 18 wew. 170-171.
13	Adres elektroniczny zawierający odnośnik do dokumentu	
14	Informacja, czy dokument jest ostateczny	Nie
15	Numery kart innych dokumentów w sprawie	
16	Data zamieszczenia danych o dokumencie w wykazie	2012-12-31
17	Zastrzeżenia dotyczące nieudostępniania informacji	
18	Uwagi	korzystanie z wody w rowie w zakresie: a) zatrzymywania wód prowadzonych rowem nr G (R-G) za pomocą istniejącej zastawki w km 4+125 na potrzeby istniejącego kompleksu stawów oczkowych (w ilości 10 szt.) o łącznej

powierzchni lustra wody 0,24 ha i średniej głębokości 1,20 do rzędnej 177,95 m npm
Lokalizacja zastawki: 439/66 a.m. 4, obręb Bogacica, gm. Kluczbork

Współrzędne geograficzne zastawki: N: 50057'57,54"; E: 18008'30,48".

b) poboru wody z rowu nr G (R-G) w okresie całego roku w ilościach: Q_{\max} godz. = 4,5 m³/godz. (tj.: 1,25 l/sek); Q_{\max} rok = 39 420 m³/rok oraz odprowadzania wód ze stawów pięcioma istniejącymi, niezależnymi odprowadzalnikami do rowu nr G (R-G) w ilościach odpowiadających wysokości poboru pomniejszonego o zużycie na podtrzymanie zalewu poszczególnych stawów oczkowych (parowanie).

Lokalizacja kompleksu stawów oczkowych: 440/67, 380/67, 381/67, 276/67 a.m. 4, obręb Bogacica, gm. Kluczbork.

DANE JEDNOSTKI ORGANIZACYJNEJ

Nazwa jednostki: osoba fizyczna
Adres: Gotartów 49a, 46-200 Kluczbork
NIP :
Regon:
TEL. : 603 764 602

OKRES: 2012-08-28 - 2012-10-03

Formularz N - karta informacyjna dla dokumentów od listopada 2010r

	Wszystkie dokumenty od listopada 2010r	
1	Numer karty / rok	200/2012
2	Rodzaj dokumentu	Wniosek o wydanie decyzji
3	Temat dokumentu	Ochrona wód
4	Nazwa dokumentu	o pozwolenie wodnoprawne na szczególne korzystanie z wód
5	Zakres przedmiotowy (opis)	odprowadzanie ścieków ze stacji paliw do rowu
6	Obszar, którego dokument dotyczy	1604025 - Kluczbork - obszar wiejski
7	Znak sprawy	ROŚ.6341.27.2012
8	Dokument wytworzył	Magdalena Godzwon
9	Data dokumentu	2012-08-28
10	Dokument zatwierdził	
11	Data zatwierdzenia dokumentu	
12	Miejsce przechowywania (nazwa instytucji, nazwa komórki organizacyjnej, numer pokoju, numer telefonu kontaktowego)	Starostwo Powiatowe w Kluczborku, Wydział Rolnictwa, Ochrony Środowiska i Leśnictwa, nr pok. 307 i 308, nr tel. 077 418 52 18 wew. 170-171.
13	Adres elektroniczny zawierający odnośnik do dokumentu	
14	Informacja, czy dokument jest ostateczny	Nie
15	Numery kart innych dokumentów w sprawie	201/2012
16	Data zamieszczenia danych o dokumencie w wykazie	2012-12-31
17	Zastrzeżenia dotyczące nieudostępniania informacji	
18	Uwagi	szczególne korzystanie z wód w zakresie: odprowadzania wód opadowych i roztopowych z terenu stacji paliw Ramona Skraba w Ligocie Górnej, (dz. nr 315/6, 315/5, 316/8, 316/6, 316/9 k.m. 2, obręb Ligota Górna, gm. Kluczbork) systemem kanalizacji, do ziemi - przydrożnego rowu gminnego w ciągu drogi ul. Gliwicka w km 0+100 ze zlewni obejmującej:

1,5561 ha terenu utwardzonego jezdni, placów i dróg oraz 0,1203 ha powierzchni dachów budynków i wiat w ilości: Qmiarodajne = 110,46 l/s; Qmax godz. = 1431,53 m³/godz.; Qmax rok = 5851,81 m³/rok za pomocą wylotu o śr. 250 mm posadowionego w skarpie rowu przydrożnego ul. Gliwickiej w km 0+100, na rzędnej 190,10 m npm przy rzędnej dna rowu w miejscu wprowadzania na poziomie 190,00 m npm. Współrzędne geograficzne wylotu: N: 50058'08,05"; E: 18015'40,00"

Wylot znajduje się na działce 677/1 k.m. 2, obręb Ligota Górna, gm. Kluczbork

Wody opadowe i roztopowe ujęte w szczelne, otwarte lub zamknięte systemy kanalizacyjne wprowadzane do ziemi nie powinny zawierać substancji zanieczyszczających w ilościach przekraczających: 100 mg/l zawiesin ogólnych; oraz 15 mg/l węglowodorów ropopochodnych

Formularz N - karta informacyjna dla dokumentów od listopada 2010r

	Wszystkie dokumenty od listopada 2010r	
1	Numer karty / rok	201/2012
2	Rodzaj dokumentu	Decyzja
3	Temat dokumentu	Ochrona wód
4	Nazwa dokumentu	Pozwolenie wodnoprawne na szczególne korzystanie z wód
5	Zakres przedmiotowy (opis)	odprowadzanie ścieków ze stacji paliw do rowu
6	Obszar, którego dokument dotyczy	1604025 - Kluczbork - obszar wiejski
7	Znak sprawy	ROŚ.6341.27.2012
8	Dokument wytworzył	Magdalena Godzwon
9	Data dokumentu	2012-10-03
10	Dokument zatwierdził	
11	Data zatwierdzenia dokumentu	
12	Miejsce przechowywania (nazwa instytucji, nazwa komórki organizacyjnej, numer pokoju, numer telefonu kontaktowego)	Starostwo Powiatowe w Kluczborku, Wydział Rolnictwa, Ochrony Środowiska i Leśnictwa, nr pok. 307 i 308, nr tel. 077 418 52 18 wew. 170-171.
13	Adres elektroniczny zawierający odnośnik do dokumentu	
14	Informacja, czy dokument jest ostateczny	Tak
15	Numery kart innych dokumentów w sprawie	200/2012
16	Data zamieszczenia danych o dokumencie w wykazie	2012-12-31
17	Zastrzeżenia dotyczące nieudostępniania informacji	
18	Uwagi	<p>Udzielono pozwolenia wodnoprawnego na szczególne korzystanie z wód w zakresie: odprowadzania wód opadowych i roztopowych z terenu stacji paliw Ramona Skraba w Ligocie Górnej, (dz. nr 315/6, 315/5, 316/8, 316/6, 316/9 k.m. 2, obręb Ligota Górna, gm. Kluczbork) systemem kanalizacji, do ziemi - przydrożnego rowu gminnego w ciągu drogi ul. Gliwicka w km 0+100 ze zlewni obejmującej: 1,5561 ha terenu utwardzonego jezdni, placów i dróg oraz 0,1203 ha powierzchni dachów budynków i wiat w ilości: Qmiarodajne = 110,46 l/s; Qmax godz. = 1431,53 m3/godz.; Qmax rok = 5851,81 m3/rok za pomocą wylotu o śr. 250 mm posadowionego w skarpie rowu przydrożnego ul. Gliwickiej w km 0+100, na rzędnej 190,10 m npm przy rzędnej dna rowu w miejscu wprowadzania na poziomie 190,00 m npm. Współrzędne geograficzne wylotu: N: 50058'08,05"; E: 18015'40,00"</p>

Wylot znajduje się na działce 677/1 k.m. 2,
obręb Ligota Górna, gm. Kluczbork
Wody opadowe i roztopowe ujęte w szczelne,
otwarte lub zamknięte systemy kanalizacyjne
wprowadzane do ziemi nie powinny zawierać
substancji zanieczyszczających w ilościach
przekraczających: 100 mg/l zawiesin ogólnych;
oraz 15 mg/l węglowodorów ropopochodnych

DANE JEDNOSTKI ORGANIZACYJNEJ

Nazwa jednostki: Zakład Stolarski STANOSSEK

Adres: , 46-243 Bogacica

NIP :

Regon:

TEL. : +48(077) 414 86

OKRES: -

DANE JEDNOSTKI ORGANIZACYJNEJ

Nazwa jednostki: Apteka Prywatna mgr. Maria Nowakowska-Bogacica

Adres: , 46-243 Bogacica

NIP :

Regon:

TEL. :

OKRES: -

DANE JEDNOSTKI ORGANIZACYJNEJ**Nazwa jednostki: Wspólnota Mieszkaniowa ul. Ossowskiego 37-37a, 37b-37g, 39-51 w Kluczborku****Adres: Ossowskiego 37-37a, 37, 46-203 Kluczbork****NIP :****Regon:****TEL. : 608094720****OKRES: 2023-06-11 - 2024-04-10****Formularz N - karta informacyjna dla dokumentów od listopada 2010r**

	Wszystkie dokumenty od listopada 2010r	
1	Numer karty / rok	71/2023
2	Rodzaj dokumentu	Wniosek o wydanie decyzji
3	Temat dokumentu	Ochrona zwierząt oraz roślin
4	Nazwa dokumentu	o wydanie zezwolenia na usunięcie drzew
5	Zakres przedmiotowy (opis)	brzoza przy Ossowskiego w Kluczborku
6	Obszar, którego dokument dotyczy	1604024 - Kluczbork - miasto
7	Znak sprawy	ROŚ.613.42.2023
8	Dokument wytworzył	Magdalena Godzwon
9	Data dokumentu	2023-06-11
10	Dokument zatwierdził	
11	Data zatwierdzenia dokumentu	
12	Miejsce przechowywania (nazwa instytucji, nazwa komórki organizacyjnej, numer pokoju, numer telefonu kontaktowego)	Starostwo powiatowe w Kluczborku, wydział ROŚ
13	Adres elektroniczny zawierający odnośnik do dokumentu	
14	Informacja, czy dokument jest ostateczny	Nie
15	Numery kart innych dokumentów w sprawie	92/2023
16	Data zamieszczenia danych o dokumencie w wykazie	2023-06-27
17	Zastrzeżenia dotyczące nieudostępniania informacji	
18	Uwagi	brzoza przy ul. Ossowskiego

Formularz N - karta informacyjna dla dokumentów od listopada 2010r

	Wszystkie dokumenty od listopada 2010r	
1	Numer karty / rok	92/2023
2	Rodzaj dokumentu	Decyzja
3	Temat dokumentu	Ochrona zwierząt oraz roślin
4	Nazwa dokumentu	zezwolecie na usunięcie drzewa
5	Zakres przedmiotowy (opis)	brzoza na osiedlu przy ul. Ossowskiego w Kluczborku
6	Obszar, którego dokument dotyczy	1604024 - Kluczbork - miasto
7	Znak sprawy	ROŚ.613.42.2023
8	Dokument wytworzył	Magdalena Godzwon
9	Data dokumentu	2023-08-25
10	Dokument zatwierdził	
11	Data zatwierdzenia dokumentu	
12	Miejsce przechowywania (nazwa instytucji, nazwa komórki organizacyjnej, numer pokoju, numer telefonu kontaktowego)	Starostwo powiatowe w Kluczborku, wydział ROŚ
13	Adres elektroniczny zawierający odnośnik do dokumentu	
14	Informacja, czy dokument jest ostateczny	Nie
15	Numery kart innych dokumentów w sprawie	71/2023
16	Data zamieszczenia danych o dokumencie w wykazie	2023-09-05
17	Zastrzeżenia dotyczące nieudostępniania informacji	
18	Uwagi	<p>1.usunięcie 1 drzewa z gatunku brzoza brodawkowata o obwodzie pnia na wysokości 1,3 m: 62 cm, rosnącej na działce nr 9/70 k.m. 15 w Kluczborku przy ul. Ossowskiego.</p> <p>Ustalić termin usunięcia drzewa wymienionego w punkcie 1 do 01.03.2024 r.</p> <p>Naliczać opłatę za usunięcie drzewa w wysokości: 62 cm x 25 zł/cm = 1 550 zł</p> <p>Zobowiązać Wspólnotę Mieszkaniową do dokonania nasadzeń zastępczych w liczbie 1 drzewo z gatunku klon pospolity odmiana kulista na działce nr 9/70 k.m. 15 w Kluczborku o obwodzie pnia na wys. 100 cm: nie mniej niż 8 cm. Termin wykonania nasadzeń ustala się do 30.04.2024 r. O wykonaniu obowiązku należy powiadomić Starostę Kluczborskiego do 31.05.2024 r.</p> <p>Odroczyć uiszczenie opłaty na okres 3 lat od</p>

upływu terminu na dokonanie nasadzeń
zastępczych tj.: do 30.04.2027 r.

Formularz N - karta informacyjna dla dokumentów od listopada 2010r

	Wszystkie dokumenty od listopada 2010r	
1	Numer karty / rok	63/2024
2	Rodzaj dokumentu	Wniosek o wydanie decyzji
3	Temat dokumentu	Ochrona zwierząt oraz roślin
4	Nazwa dokumentu	o wydanie zezwolenia na usunięcie drzew
5	Zakres przedmiotowy (opis)	7 drzew z terenu osiedla przy ul. Ossowskiego
6	Obszar, którego dokument dotyczy	1604024 - Kluczbork - miasto
7	Znak sprawy	ROŚ.613.39.2024
8	Dokument wytworzył	Magdalena Godzwon
9	Data dokumentu	2024-04-10
10	Dokument zatwierdził	
11	Data zatwierdzenia dokumentu	
12	Miejsce przechowywania (nazwa instytucji, nazwa komórki organizacyjnej, numer pokoju, numer telefonu kontaktowego)	39 drzew czeremchy na działce 484/2 k.m. 3 w Komorznie
13	Adres elektroniczny zawierający odnośnik do dokumentu	
14	Informacja, czy dokument jest ostateczny	Nie
15	Numery kart innych dokumentów w sprawie	
16	Data zamieszczenia danych o dokumencie w wykazie	2024-05-24
17	Zastrzeżenia dotyczące nieudostępniania informacji	
18	Uwagi	modrzew, klon, 2 szt. świerków, 2 szt. wierzba, sumakna działkach 9/70 i 64/8 w Kluczborku

DANE JEDNOSTKI ORGANIZACYJNEJ

Nazwa jednostki: Pawilon Przemysłowo Spożywczy

Adres: Ogrodowa 1, 46-250 Wołczyn

NIP :

Regon:

TEL. : (077) 418 92 05

OKRES: -

DANE JEDNOSTKI ORGANIZACYJNEJ

Nazwa jednostki: Wspólnota Mieszkaniowa ul. Konopnickiej 6-6b w Kluczborku

Adres: ,

NIP :

Regon:

TEL. :

OKRES: 2023-06-27 - 2023-09-28

Formularz N - karta informacyjna dla dokumentów od listopada 2010r

	Wszystkie dokumenty od listopada 2010r	
1	Numer karty / rok	119/2023
2	Rodzaj dokumentu	Wniosek o wydanie decyzji
3	Temat dokumentu	Ochrona zwierząt oraz roślin
4	Nazwa dokumentu	o wydanie zezwolenia na usunięcie drzew/krzewów
5	Zakres przedmiotowy (opis)	4 drzewa przy ul. Konopnickiej 6-6b w Kluczborku
6	Obszar, którego dokument dotyczy	1604024 - Kluczbork - miasto
7	Znak sprawy	ROŚ.613.51.2023
8	Dokument wytworzył	Magdalena Godzwon
9	Data dokumentu	2023-06-27
10	Dokument zatwierdził	
11	Data zatwierdzenia dokumentu	
12	Miejsce przechowywania (nazwa instytucji, nazwa komórki organizacyjnej, numer pokoju, numer telefonu kontaktowego)	Starostwo powiatowe w Kluczborku, wydział ROŚ
13	Adres elektroniczny zawierający odnośnik do dokumentu	
14	Informacja, czy dokument jest ostateczny	Nie
15	Numery kart innych dokumentów w sprawie	120/2023
16	Data zamieszczenia danych o dokumencie w wykazie	2023-10-26
17	Zastrzeżenia dotyczące nieudostępniania informacji	
18	Uwagi	1 szt. jodła pospolita: 110 cm, - 2 szt. świerk pospolity: 70 cm, 50 cm, - 1 szt. głóg pośredni: 65 cm, rosnących na działce 101/15 k.m. 3 w Kluczborku, stanowiącej tereny mieszkaniowe

Formularz N - karta informacyjna dla dokumentów od listopada 2010r

	Wszystkie dokumenty od listopada 2010r	
1	Numer karty / rok	120/2023
2	Rodzaj dokumentu	Decyzja
3	Temat dokumentu	Ochrona zwierząt oraz roślin
4	Nazwa dokumentu	zezwoleńie na usunięcie drzew za opłatą i z nasadzeniami
5	Zakres przedmiotowy (opis)	3 modrzewie i głóg w Kluczborku przy ul. Konopnickiej 6-6b
6	Obszar, którego dokument dotyczy	1604024 - Kluczbork - miasto
7	Znak sprawy	ROŚ.613.51.2023
8	Dokument wytworzył	Magdalena Godzwon
9	Data dokumentu	2023-09-28
10	Dokument zatwierdził	
11	Data zatwierdzenia dokumentu	
12	Miejsce przechowywania (nazwa instytucji, nazwa komórki organizacyjnej, numer pokoju, numer telefonu kontaktowego)	Starostwo powiatowe w Kluczborku, wydział ROŚ
13	Adres elektroniczny zawierający odnośnik do dokumentu	
14	Informacja, czy dokument jest ostateczny	Nie
15	Numery kart innych dokumentów w sprawie	119/2023
16	Data zamieszczenia danych o dokumencie w wykazie	2023-10-26
17	Zastrzeżenia dotyczące nieudostępniania informacji	
18	Uwagi	<p>usunięcie 4 drzew z gatunków i o obwodach pni na wysokości 1,3 m:</p> <ul style="list-style-type: none"> - 3 szt. modrzew europejski: 117 cm, 103 cm, 160 cm, - 1 szt. głóg jednoszyjkowy: 106 cm, <p>rosnących na działce 101/15 k.m. 3 w Kluczborku, stanowiącej tereny mieszkaniowe przy ul. Konopnickiej 6-6b</p> <p>Ustalić termin usunięcia drzew do 31.12.2024 r. poza terminem gniazdowania ptaków tj.: od 16 października do 29 lutego.</p> <p>Naliczać opłatę za usunięcie drzew w wysokości: 33 660 zł</p> <p>Zobowiązać Wspólnotę Mieszkaniową do dokonania nasadzeń zastępczych w liczbie 4 drzewa z gatunku klon pospolity odmiana globosum na działce nr 101/15 k.m. 3 w</p>

Kluczborku przy ul. Konopnickiej o obwodzie pni na wys. 100 cm: nie mniej niż 8 cm i opalikować. Termin wykonania nasadzeń ustala się do 31.03.2025 r. O wykonaniu obowiązku należy powiadomić Starostę Kluczborskiego do 30.04.2025 r.

Odroczyć uiszczenie opłaty na okres 3 lat od upływu terminu na dokonanie nasadzeń zastępczych tj.: do 31.03.2028 r.

DANE JEDNOSTKI ORGANIZACYJNEJ

Nazwa jednostki: Przedsiębiorstwo Robót Technicznych STALBUD Sp. z o.o. Jasterzębie-Fermapol-Domaszowice

Adres: ,

NIP :

Regon:

TEL. : (077) 100-710

OKRES: -

DANE JEDNOSTKI ORGANIZACYJNEJ

Nazwa jednostki: Osoba fizyczna. Dane osobowe podlegają ochronie -art.20 ust. 1pkt. 1 ustawy POŚ oraz ustawy o ochronie danych osobowych.

Adres: , 00-000

NIP :

Regon:

TEL. :

OKRES: 2013-04-23 - 2013-04-23

Formularz N - karta informacyjna dla dokumentów od listopada 2010r

	Wszystkie dokumenty od listopada 2010r	
1	Numer karty / rok	63/2013
2	Rodzaj dokumentu	Wniosek o wydanie decyzji
3	Temat dokumentu	Ochrona wód
4	Nazwa dokumentu	o pozwolenie wodnoprawne na szczególne korzystanie z wód
5	Zakres przedmiotowy (opis)	odprowadzanie wód opadowych i roztopowych oraz drenażowych z posesji prywatnej do rzeki Dobra
6	Obszar, którego dokument dotyczy	1604032 - Lasowice Wielkie
7	Znak sprawy	ROŚ.6341.16.2013
8	Dokument wytworzył	Magdalena Godzwon
9	Data dokumentu	2013-04-23
10	Dokument zatwierdził	
11	Data zatwierdzenia dokumentu	
12	Miejsce przechowywania (nazwa instytucji, nazwa komórki organizacyjnej, numer pokoju, numer telefonu kontaktowego)	Starostwo powiatowe w Kluczborku ul. Katowicka 1, 46-200 Kluczbork, Wydział Rolnictwa, Ochrony Środowiska i Leśnictwa, pok. 307-308
13	Adres elektroniczny zawierający odnośnik do dokumentu	
14	Informacja, czy dokument jest ostateczny	Nie
15	Numery kart innych dokumentów w sprawie	
16	Data zamieszczenia danych o dokumencie w wykazie	2013-06-11
17	Zastrzeżenia dotyczące nieudostępniania informacji	
18	Uwagi	szczególne korzystanie z wód polegające na odprowadzaniu wód opadowych i drenażowych istniejącym systemem kanalizacji deszczowej, wylotem do rzeki Dobra w km 2+420. Wody drenażowe i pochodzące z odwodnienia

powierzchni utwardzonej działek 285/123 i 288/123 k.m. 1 obręb Szumirad, gm. Lasowice Wielkie, stanowiących tereny mieszkaniowe i zielone są odprowadzane istniejącym wylotem PVC z obudową betonową o średnicy 160 mm w ilości: $Q_{\text{miarodajny}} = 26,0 \text{ l/s}$, $Q_{\text{max h}} = 15,6 \text{ m}^3/\text{h}$, $Q_{\text{sr dob.}} = 3,5 \text{ m}^3/\text{dobę}$, $Q_{\text{roczny}} = 1\ 266,8 \text{ m}^3/\text{rok}$

Wylot zlokalizowany jest w lewostronnej skarpie rzeki Dobra w km 2+420, stanowiącej działkę nr 45/4 k.m. 4 obręb Szumirad, gm. Lasowice Wielkie;

Współrzędne geograficzne wylotu: N: 50050'27,51" ; E: 18014'29,87"

DANE JEDNOSTKI ORGANIZACYJNEJ

**Nazwa jednostki: Polskie Górnictwo Naftowe i Gazownictwo S.A. w Warszawie Regionalny
Oddział Przesyłu w Świerkalnach
Adres: Wodzisławska 54, 44-266 Świerklany
NIP :
Regon:
TEL. :**

OKRES: -

DANE JEDNOSTKI ORGANIZACYJNEJ

Nazwa jednostki: Gabinet Lekarski lek. med. Ireneusz Gulewicz Choroby Kobiety i Położnictwo

Adres: Waryńskiego 4, 46-200 Kluczbork

NIP : 751-125-70-34

Regon:

TEL. : 077 413 41 05

OKRES: -

DANE JEDNOSTKI ORGANIZACYJNEJ

Nazwa jednostki: Laboratorium Analityczne MEDICINA s.c.

Adres: Rynek 23/1, 46-200 Kluczbork

NIP : 751-105-09-71

Regon:

TEL. : (077) 417 19 90

OKRES: 2013-01-02 - 2013-01-02

Formularz N - karta informacyjna dla dokumentów od listopada 2010r

	Wszystkie dokumenty od listopada 2010r	
1	Numer karty / rok	1/2013
2	Rodzaj dokumentu	Inny dokument
3	Temat dokumentu	Inne
4	Nazwa dokumentu	Informacja o wytworzonych odpadach oraz sposobach gospodarowania wytworzonymi odpadami na terenie Kluczborka - MLD"MEDICINA" ul. M.Skłodowskiej - Curie 23.
5	Zakres przedmiotowy (opis)	Wytwarzanie odpadów niebezpiecznych i innych niż niebezpieczne.
6	Obszar, którego dokument dotyczy	1604024 - Kluczbork - miasto
7	Znak sprawy	ROŚ.6232.4.2013
8	Dokument wytworzył	Emilia Uryga
9	Data dokumentu	2013-01-02
10	Dokument zatwierdził	
11	Data zatwierdzenia dokumentu	
12	Miejsce przechowywania (nazwa instytucji, nazwa komórki organizacyjnej, numer pokoju, numer telefonu kontaktowego)	Starostwo Powiatowe w Kluczborku, Wydział Rolnictwa, Ochrony Środowiska i Leśnictwa, ul. Katowicka 1, 46-200 Kluczbork, nr tel. 77 418 52 18 wew. 170-171, nr pok. 307.
13	Adres elektroniczny zawierający odnośnik do dokumentu	
14	Informacja, czy dokument jest ostateczny	Nie
15	Numery kart innych dokumentów w sprawie	
16	Data zamieszczenia danych o dokumencie w wykazie	2013-01-22
17	Zastrzeżenia dotyczące nieudostępniania informacji	
18	Uwagi	Informacja utraciła ważność z dniem 23.01.2013 r. na podstawie art. 231 ust. 2 ustawy z dnia 14.12.2012 r. o odpadach (Dz.U. z 2013 r., poz. 21).

Rodzaje odpadów przewidzianych do wytwarzania w Mg/rok.

ODPADY NIEBEZPIECZNE

L.p. nr kodu rodzaj ilość w Mg/rok

- 1) 18 01 03 - igły, strzykawki, gaziki, rękawiczki, końcówki do pipet, próbówki - 0,08
- 2) 18 01 06 - chemikalia, w tym odczynniki chemiczne zawierające substancje niebezpieczne - 0,001
- 3) 16 02 13 - zużyte świetlówki- 0,003

ODPADY INNE NIŻ NIEBEZPIECZNE

L.p. nr kodu rodzaj ilość w Mg/rok

- 1) 16 02 16 -tonery- 0,005
- 2) 15 01 01 - opakowania z papieru i tektury - 0,05

Formularz N - karta informacyjna dla dokumentów od listopada 2010r

	Wszystkie dokumenty od listopada 2010r	
1	Numer karty / rok	2/2013
2	Rodzaj dokumentu	Inny dokument
3	Temat dokumentu	Inne
4	Nazwa dokumentu	Informacja o wytworzonych odpadach oraz sposobach gospodarowania wytworzonymi odpadami na terenie Kluczborka - MLD "MEDICINA" ul. Grunwaldzka 26. Punkt Pobrań.
5	Zakres przedmiotowy (opis)	Wytwarzanie odpadów niebezpiecznych i innych niż niebezpieczne.
6	Obszar, którego dokument dotyczy	1604024 - Kluczbork - miasto
7	Znak sprawy	ROŚ.6232.5.2013
8	Dokument wytworzył	Emilia Uryga
9	Data dokumentu	2013-01-02
10	Dokument zatwierdził	
11	Data zatwierdzenia dokumentu	
12	Miejsce przechowywania (nazwa instytucji, nazwa komórki organizacyjnej, numer pokoju, numer telefonu kontaktowego)	Starostwo Powiatowe w Kluczborku, Wydział Rolnictwa Ochrony Środowiska i Leśnictwa, ul. Katowicka 1, 46-200 Kluczbork, nr tel. 77 418 52 18 wew. 170-171, nr pok. 307.
13	Adres elektroniczny zawierający odnośnik do dokumentu	
14	Informacja, czy dokument jest ostateczny	Nie
15	Numery kart innych dokumentów w sprawie	
16	Data zamieszczenia danych o dokumencie w wykazie	2013-01-22
17	Zastrzeżenia dotyczące nieudostępniania informacji	
18	Uwagi	<p>Informacja utraciła ważność z dniem 23.01.2013 r. na podstawie art. 231 ust. 2 ustawy z dnia 14.12.2012 r. o odpadach (Dz.U. z 2013 r., poz. 21).</p> <p>Rodzaje odpadów przewidzianych do wytwarzania w Mg/rok.</p> <p>ODPADY NIEBEZPIECZNE L.p. nr kodu rodzaj ilość w Mg/rok 1) 18 01 03 - igły, strzykawki, gaziki, rękawiczki - 0,06 3) 16 02 13 - zużyte świetlówki- 0,002</p> <p>ODPADY INNE NIŻ NIEBEZPIECZNE L.p. nr kodu rodzaj ilość w Mg/rok</p>

Formularz N - karta informacyjna dla dokumentów od listopada 2010r

	Wszystkie dokumenty od listopada 2010r	
1	Numer karty / rok	9/2013
2	Rodzaj dokumentu	Inny dokument
3	Temat dokumentu	Inne
4	Nazwa dokumentu	Informacja o wytworzonych odpadach oraz sposobach gospodarowania wytworzonymi odpadami na terenie Kluczborka - MLD "MEDICINA" ul. Rynek 32/1
5	Zakres przedmiotowy (opis)	Wytwarzanie odpadów niebezpiecznych i innych niż niebezpieczne
6	Obszar, którego dokument dotyczy	1604024 - Kluczbork - miasto
7	Znak sprawy	ROŚ.6232.3.2013
8	Dokument wytworzył	Emilia Uryga
9	Data dokumentu	2013-01-02
10	Dokument zatwierdził	
11	Data zatwierdzenia dokumentu	
12	Miejsce przechowywania (nazwa instytucji, nazwa komórki organizacyjnej, numer pokoju, numer telefonu kontaktowego)	Starostwo Powiatowe w Kluczborku, Wydział Rolnictwa Ochrony Środowiska i Leśnictwa, ul. Katowicka 1, 46-200 Kluczbork, ul. Katowicka 1, tel. 77 418 52 18 wew. 170-171, nr pok. 307.
13	Adres elektroniczny zawierający odnośnik do dokumentu	
14	Informacja, czy dokument jest ostateczny	Nie
15	Numery kart innych dokumentów w sprawie	
16	Data zamieszczenia danych o dokumencie w wykazie	2013-01-22
17	Zastrzeżenia dotyczące nieudostępniania informacji	
18	Uwagi	<p>Informacja utraciła ważność z dniem 23.01.2013 r. na podstawie art. 231 ust. 2 ustawy z dnia 14.12.2012 r. o odpadach (Dz.U. z 2013 r., poz. 21).</p> <p>Rodzaje odpadów przewidzianych do wytwarzania w Mg/rok.</p> <p>ODPADY NIEBEZPIECZNE L.p. nr kodu rodzaj ilość w Mg/rok 1) 18 01 03 - igły, strzykawki, gaziki, rękawiczki - 0,06 3) 16 02 13 - zużyte świetlówki- 0,002</p> <p>ODPADY INNE NIŻ NIEBEZPIECZNE L.p. nr kodu rodzaj ilość w Mg/rok 1) 16 02 16 -tonery- 0,003</p>



DANE JEDNOSTKI ORGANIZACYJNEJ

Nazwa jednostki: Wspólnota Lokatorska Budynku nr 9 przy ul. Lompy w Kluczborku

Adres: Lompy 9, 46-200 Kluczbork

NIP :

Regon:

TEL. :

OKRES: -

DANE JEDNOSTKI ORGANIZACYJNEJ

Nazwa jednostki: Spe-Bau Sp. z o.o. Specjalistyczne prace budowlane

Adres: Mielecka 21/1, 53-401 Wrocław

NIP :

Regon:

TEL. : (071) 362 44 79

OKRES: -

DANE JEDNOSTKI ORGANIZACYJNEJ

Nazwa jednostki: Spółdzielnia Mieszkaniowa "Przyszłość" w Kluczborku.

Adres: Jana Pawła II 5, 46-203 Kluczbork

NIP : 751-000-24-50

Regon:

TEL. : 077 418 25 80,

OKRES: -

DANE JEDNOSTKI ORGANIZACYJNEJ

Nazwa jednostki: FOTO REKORD E.& M. Napp
Adres: Plac Niepodległości 2, 46-200 Kluczbork
NIP :
Regon:
TEL. : (077) 418 17 94

OKRES: -

DANE JEDNOSTKI ORGANIZACYJNEJ

Nazwa jednostki: Osoba fizyczna. Dane osobowe podlegają ochronie -art.20 ust.1 pkt.1 ustawy POŚ oraz ustawy o ochronie danych osobowych.

Adres: , 00-000

NIP :

Regon:

TEL. :

OKRES: -

DANE JEDNOSTKI ORGANIZACYJNEJ

Nazwa jednostki: Przedsiębiorstwo Państwowe - Polskie Koleje Państwowe - Zakład Taboru w Kluczborku

Adres: Aleja Kolejowa 1, 46-200 Kluczbork

NIP :

Regon:

TEL. : (077) 418 24 67

OKRES: -

DANE JEDNOSTKI ORGANIZACYJNEJ

Nazwa jednostki: Indywidualna Praktyka Stomatologiczna Michał Kuleszyński

Adres: Gałczyńskiego 9, 46-203 Kluczbork

NIP : 7511689087

Regon:

TEL. :

OKRES: 2012-07-12 - 2012-07-12

Formularz N - karta informacyjna dla dokumentów od listopada 2010r

	Wszystkie dokumenty od listopada 2010r	
1	Numer karty / rok	170/2012
2	Rodzaj dokumentu	Inny dokument
3	Temat dokumentu	Inne
4	Nazwa dokumentu	Informacja o wytwarzanych odpadach dla gabinetu stomatologicznego.
5	Zakres przedmiotowy (opis)	Wytwarzanie odpadów niebezpiecznych i innych niż niebezpieczne.
6	Obszar, którego dokument dotyczy	1604024 - Kluczbork - miasto
7	Znak sprawy	ROŚ.6232.16.2012
8	Dokument wytworzył	Emilia Uryga
9	Data dokumentu	2012-07-12
10	Dokument zatwierdził	
11	Data zatwierdzenia dokumentu	
12	Miejsce przechowywania (nazwa instytucji, nazwa komórki organizacyjnej, numer pokoju, numer telefonu kontaktowego)	Starostwo Powiatowe w Kluczborku , Wydział Rolnictwa, Ochrony Środowiska i Leśnictwa, nr pok. 307 i 308, nr tel. (77) 418 52 18 wew. 170-171.
13	Adres elektroniczny zawierający odnośnik do dokumentu	
14	Informacja, czy dokument jest ostateczny	Nie
15	Numery kart innych dokumentów w sprawie	
16	Data zamieszczenia danych o dokumencie w wykazie	2012-11-05
17	Zastrzeżenia dotyczące nieudostępniania informacji	
18	Uwagi	Informacja nieaktualna. Utraciła ważność dnia 23.01.2013 r., zgodnie z art. 231 ust. 2 ustawy z dnia 14.12.2012 r. o odpadach (Dz.U. z 2013 r., poz. 21). Rodzaje odpadów przewidzianych do

wytwarzania w Mg/rok.

ODPADY NIEBEZPIECZNE

L.p. nr kodu rodzaj ilość w Mg/rok

1) 18 01 02 - części ciała i organy oraz pojemniki na krew i konserwaty służące do jej przechowywania - 0,03

2) 18 01 03 - inne odpady, które zawierają żywe drobnoustroje chorobotwórcze lub ich toksyny oraz inne formy zdolne do przeniesienia materiału genetycznego, o których wiadomo lub co do których istnieją wiarygodne podstawy do sądenia, że wywołują choroby u ludzi i zwierząt - 0,06

3) 16 02 13 - zużyte urządzenia zawierające niebezpieczne elementy (lampy i świetlówki) - 0,0003

ODPADY INNE NIŻ NIEBEZPIECZNE

L.p. nr kodu rodzaj ilość w Mg/rok

1) 18 01 09 - leki inne niż wymienione w 18 01 08 - 0,00005

2) 15 01 01 - opakowania z papieru i tektury - 0,02

3) 15 01 02 - opakowania z tworzyw sztucznych - 0,02

DANE JEDNOSTKI ORGANIZACYJNEJ

Nazwa jednostki: PKP CARGO Zakład Przewozów Towarowych

Adres: Powolnego 1, 45-078 Opole

NIP :

Regon:

TEL. : (077) 452 13 00

OKRES: -

DANE JEDNOSTKI ORGANIZACYJNEJ

Nazwa jednostki: Wspólnota Mieszkaniowa Budyńku nr 10 ul. Wolności w Kluczborku

Adres: Wolności 10, 46-200 Kluczbork

NIP :

Regon:

TEL. :

OKRES: 2021-09-13 - 2021-09-13

Formularz N - karta informacyjna dla dokumentów od listopada 2010r

	Wszystkie dokumenty od listopada 2010r	
1	Numer karty / rok	81/2021
2	Rodzaj dokumentu	Wniosek o wydanie decyzji
3	Temat dokumentu	Ochrona zwierząt oraz roślin
4	Nazwa dokumentu	o wydanie zezwolenia na usunięcie drzew/krzewów
5	Zakres przedmiotowy (opis)	głóg ul. Wolności 10, Kluczbork
6	Obszar, którego dokument dotyczy	1604024 - Kluczbork - miasto
7	Znak sprawy	ROŚ.613.77.2021
8	Dokument wytworzył	Magdalena Godzwon
9	Data dokumentu	2021-09-13
10	Dokument zatwierdził	
11	Data zatwierdzenia dokumentu	
12	Miejsce przechowywania (nazwa instytucji, nazwa komórki organizacyjnej, numer pokoju, numer telefonu kontaktowego)	Starostwo powiatowe w Kluczborku, wydział ROŚ
13	Adres elektroniczny zawierający odnośnik do dokumentu	
14	Informacja, czy dokument jest ostateczny	Nie
15	Numery kart innych dokumentów w sprawie	
16	Data zamieszczenia danych o dokumencie w wykazie	2021-10-13
17	Zastrzeżenia dotyczące nieudostępniania informacji	
18	Uwagi	głóg na działce 136/4 k.m. 5 w Kluczborku - usychający

DANE JEDNOSTKI ORGANIZACYJNEJ

Nazwa jednostki: LAS POL Sp. z o.o. 46-280 Lasowice Małe

Adres: Odrodzenia 40, 46-280 Lasowice Małe

NIP : 751-12-90-072

Regon:

TEL. : (077) 414 82 88

OKRES: 2010-12-10 - 2011-01-17

Formularz N - karta informacyjna dla dokumentów od listopada 2010r

	Wszystkie dokumenty od listopada 2010r	
1	Numer karty / rok	55/2011
2	Rodzaj dokumentu	Wniosek o wydanie decyzji
3	Temat dokumentu	Inne
4	Nazwa dokumentu	Wniosek o wydanie zezwolenia na prowadzenie działalności w zakresie odzysku odpadów z uwzględnieniem transportu odpadów.
5	Zakres przedmiotowy (opis)	Prowadzenie działalności w zakresie odzysku i transportu odpadów.
6	Obszar, którego dokument dotyczy	1604032 - Lasowice Wielkie
7	Znak sprawy	ROŚ.EU.7623-73/10/11
8	Dokument wytworzył	Emilia Uryga
9	Data dokumentu	2010-12-10
10	Dokument zatwierdził	
11	Data zatwierdzenia dokumentu	
12	Miejsce przechowywania (nazwa instytucji, nazwa komórki organizacyjnej, numer pokoju, numer telefonu kontaktowego)	Starostwo Powiatowe w Kluczborku, Wydział Rolnictwa, Ochrony Środowiska i Leśnictwa, ul. Katowicka 1, 46-200 Kluczbork, pok. 307-308, tel. 77 418 52 18 wew. 170-171.
13	Adres elektroniczny zawierający odnośnik do dokumentu	
14	Informacja, czy dokument jest ostateczny	Nie
15	Numery kart innych dokumentów w sprawie	56/2011
16	Data zamieszczenia danych o dokumencie w wykazie	2011-05-30
17	Zastrzeżenia dotyczące nieudostępniania informacji	
18	Uwagi	

Formularz N - karta informacyjna dla dokumentów od listopada 2010r

	Wszystkie dokumenty od listopada 2010r	
1	Numer karty / rok	56/2011
2	Rodzaj dokumentu	Decyzja
3	Temat dokumentu	Inne
4	Nazwa dokumentu	Zezwolenie na prowadzenie odzysku odpadów z uwzględnieniem transportu odpadów.
5	Zakres przedmiotowy (opis)	Prowadzenie odzysku odpadów z uwzględnieniem transportu odpadów
6	Obszar, którego dokument dotyczy	1604032 - Lasowice Wielkie
7	Znak sprawy	ROŚ.EU.7623-73/10/11
8	Dokument wytworzył	Emilia Uryga
9	Data dokumentu	2011-01-17
10	Dokument zatwierdził	
11	Data zatwierdzenia dokumentu	
12	Miejsce przechowywania (nazwa instytucji, nazwa komórki organizacyjnej, numer pokoju, numer telefonu kontaktowego)	Starostwo Powiatowe w Kluczborku, Wydział Rolnictwa, Ochrony Środowiska i Leśnictwa, ul. Katowicka 1, 46-200 Kluczbork, pok. 307-308, tel. 77 418 52 18 wew. 170-171.
13	Adres elektroniczny zawierający odnośnik do dokumentu	
14	Informacja, czy dokument jest ostateczny	Tak
15	Numery kart innych dokumentów w sprawie	55/2011
16	Data zamieszczenia danych o dokumencie w wykazie	2011-05-27
17	Zastrzeżenia dotyczące nieudostępniania informacji	
18	Uwagi	<p>Rodzaj i ilość odpadów innych niż niebezpieczne przewidywanych do odzysku w okresie roku:</p> <p>L.p.Nr koduRodzaj odpadów innych niż niebezpieczne przewidywanych do odzyskullość w Mg/rok</p> <p>1.02 03 01Szlamy z mycia, oczyszczania, obierania, odwirowywania i oddzielania surowców - ziemniaki odpadowe 330</p> <p>2.02 03 04Surowce i produkty nienadające się do spożycia i przetwórstwa - drożdże odpadowe300</p> <p>3.02 03 80Wytłoki, osady i inne odpady z przetwórstwa produktów roślinnych (z wyłączeniem 02 03 81) - kawałki i płyty ziemniaków, pocięte ziemniaki po obróbce termicznej370</p>

Rodzaje odpadów innych niż niebezpieczne przewidywanych do transportu:

L.p.	Nr kodu	Rodzaje odpadów innych niż niebezpieczne przewidywanych do transportu
1.	02 03 01	Szlamy z mycia, oczyszczania, obierania, odwirowywania i oddzielania surowców - ziemniaki odpadowe
2.	02 03 04	Surowce i produkty nienadające się do spożycia i przetwórstwa - drożdże odpadowe
3.	02 03 80	Wytłoki, osady i inne odpady z przetwórstwa produktów roślinnych (z wyłączeniem 02 03 81) - kawałki i płyty ziemniaków, pocięte ziemniaki po obróbce termicznej

DANE JEDNOSTKI ORGANIZACYJNEJ

Nazwa jednostki: Osoba fizyczna. Dane osobowe podlegają ochronie-art.20 ust.1 pkt. 1 ustawy POŚ oraz ustawy o ochronie danych osobowych.

Adres: , 00-000

NIP :

Regon:

TEL. :

OKRES: -

DANE JEDNOSTKI ORGANIZACYJNEJ

Nazwa jednostki: Osoba fizyczna. Dane osobowe podlegają ochronie -art.20 ust.1 pkt. 1 ustawy POŚ oraz ustawy o ochronie danych osobowych.

Adres: , 00-000

NIP :

Regon:

TEL. :

OKRES: -

DANE JEDNOSTKI ORGANIZACYJNEJNazwa jednostki: **Urząd Skarbowy w Kluczborku**Adres: **Sienkiewicza 22 A, 46-200 Kluczbork**

NIP :

Regon:

TEL. : **77 425 06 43**OKRES: **2012-04-04 - 2012-04-04****Formularz N - karta informacyjna dla dokumentów od listopada 2010r**

	Wszystkie dokumenty od listopada 2010r	
1	Numer karty / rok	34/2012
2	Rodzaj dokumentu	Inny dokument
3	Temat dokumentu	Inne
4	Nazwa dokumentu	Informacja o wytwarzanych odpadach oraz o sposobach gospodarowania wytworzonymi odpadami.
5	Zakres przedmiotowy (opis)	Wytwarzanie odpadów niebezpiecznych i innych niż niebezpieczne.
6	Obszar, którego dokument dotyczy	1604024 - Kluczbork - miasto
7	Znak sprawy	ROŚ.6232.9.2012
8	Dokument wytworzył	Emilia Uryga
9	Data dokumentu	2012-04-04
10	Dokument zatwierdził	
11	Data zatwierdzenia dokumentu	
12	Miejsce przechowywania (nazwa instytucji, nazwa komórki organizacyjnej, numer pokoju, numer telefonu kontaktowego)	Starostwo Powiatowe w Kluczborku, Wydział Rolnictwa, Ochrony Środowiska i Leśnictwa, ul. Katowicka 1, 46-200 Kluczbork, pok. 307-308, tel. 77 418 52 18 wew. 170-171.
13	Adres elektroniczny zawierający odnośnik do dokumentu	
14	Informacja, czy dokument jest ostateczny	Nie
15	Numery kart innych dokumentów w sprawie	
16	Data zamieszczenia danych o dokumencie w wykazie	2012-04-06
17	Zastrzeżenia dotyczące nieudostępniania informacji	
18	Uwagi	Informacja nieaktualna. Utraciła ważność dnia 23.01.2013 r., zgodnie z art. 231 ust. 2 ustawy z dnia 14.12.2012 r. o odpadach (Dz.U. z 2013 r., poz. 21).

Rodzaje odpadów przewidzianych do
wytwarzania:

ODPADY NIEBEZPIECZNE

L.p. nr kodu rodzaj ilość w Mg/rok
1) 16 02 13 - zużyte urządzenia zawierające
niebezpieczne elementy inne niż wymienione w
16 02 09 do 16 02 12 - świetlówki - 0,020

ODPADY INNE NIŻ NIEBEZPIECZNE

L.p. nr kodu rodzaj ilość w Mg/rok
1) 08 03 18 - odpadowy toner drukarski inny niż
wymieniony w 08 03 17 - 0,030
2) 16 02 14 - zużyte urządzenia inne niż
wymienione w 16 02 09 do 16 02 13
(komputery, drukarki) - 0,15

DANE JEDNOSTKI ORGANIZACYJNEJ

Nazwa jednostki: Osoba fizyczna. Dane osobowe podlegają ochronie -art.20ust.1pkt.1 ustawy POŚ oraz ustawy o ochronie danych osobowych.

Adres: , 00-000

NIP :

Regon:

TEL. :

OKRES: -

DANE JEDNOSTKI ORGANIZACYJNEJ

Nazwa jednostki: Prywatna Przychodnia Ogólnolekarska - NZOZ Maria Cisiecka

Adres: Wyspiańskiego 3, 46-203 Kluczbork

NIP :

Regon:

TEL. :

OKRES: 2012-11-21 - 2012-11-21

Formularz N - karta informacyjna dla dokumentów od listopada 2010r

	Wszystkie dokumenty od listopada 2010r	
1	Numer karty / rok	189/2012
2	Rodzaj dokumentu	Inny dokument
3	Temat dokumentu	Inne
4	Nazwa dokumentu	Informacja o wytwarzanych odpadach i sposobach gospodarowania wytworzonymi odpadami.
5	Zakres przedmiotowy (opis)	Wytwarzanie odpadów niebezpiecznych.
6	Obszar, którego dokument dotyczy	1604024 - Kluczbork - miasto
7	Znak sprawy	ROŚ.6232.29.2012
8	Dokument wytworzył	Emilia Uryga
9	Data dokumentu	2012-11-21
10	Dokument zatwierdził	
11	Data zatwierdzenia dokumentu	
12	Miejsce przechowywania (nazwa instytucji, nazwa komórki organizacyjnej, numer pokoju, numer telefonu kontaktowego)	Starostwo Powiatowe w Kluczborku, Wydział Rolnictwa, Ochrony Środowiska i Leśnictwa, ul. Katowicka 1, 46-200 Kluczbork, pok. nr 307, nr tel. 77 418 52 18 wew. 171.
13	Adres elektroniczny zawierający odnośnik do dokumentu	
14	Informacja, czy dokument jest ostateczny	Nie
15	Numery kart innych dokumentów w sprawie	
16	Data zamieszczenia danych o dokumencie w wykazie	2012-12-31
17	Zastrzeżenia dotyczące nieudostępniania informacji	
18	Uwagi	Informacja nieaktualna. Utraciła ważność dnia 23.01.2013 r., zgodnie z art. 231 ust. 2 ustawy z dnia 14.12.2012 r. o odpadach (Dz.U. z 2013 r., poz. 21). Rodzaje odpadów niebezpiecznych

przewidzianych do wytwarzania w Mg/rok.

L.p. nr kodu rodzaj ilość w Mg/rok

1) 18 01 03 - inne odpady, które zawierają żywe drobnoustroje chorobotwórcze lub ich toksyny oraz inne formy zdolne do przeniesienia materiału genetycznego, o których wiadomo lub co do których istnieją wiarygodne podstawy do sądenia, że wywołują choroby u ludzi i zwierząt: 0,020

2) 16 02 13 - świetlówki: 0,001

DANE JEDNOSTKI ORGANIZACYJNEJ

Nazwa jednostki: Zakład Karny

Adres: , 46-200 Kluczbork

NIP :

Regon:

TEL. : (077) 418 24 26

OKRES: -

DANE JEDNOSTKI ORGANIZACYJNEJ

Nazwa jednostki: Urząd Miejski w Kluczborku - Gmina Kluczbork

Adres: Katowicka 1, 46-200 Kluczbork

NIP :

Regon:

TEL. : (077) 418 14 81

OKRES: 2010-11-16 - 2024-05-27

Formularz N - karta informacyjna dla dokumentów od listopada 2010r

	Wszystkie dokumenty od listopada 2010r	
1	Numer karty / rok	34/2010
2	Rodzaj dokumentu	Decyzja
3	Temat dokumentu	Ochrona wód
4	Nazwa dokumentu	Pozwolenie wodnoprawne na wykonanie i likwidację urządzeń wodnych oraz na szczególne korzystanie z wód
5	Zakres przedmiotowy (opis)	wprowadzanie ścieków do wód lub do ziemi - wód opadowych i roztopowych zebranych z obszaru włączenia obwodnicy Kluczborka do drogi krajowej nr 42 w Ligocie Dolnej do rowów drogowych drogi gminnej - obwodnicy Kluczborka
6	Obszar, którego dokument dotyczy	1604025 - Kluczbork - obszar wiejski
7	Znak sprawy	ROŚ.WW.6223-24/10
8	Dokument wytworzył	Magdalena Godzwon
9	Data dokumentu	2010-11-16
10	Dokument zatwierdził	
11	Data zatwierdzenia dokumentu	
12	Miejsce przechowywania (nazwa instytucji, nazwa komórki organizacyjnej, numer pokoju, numer telefonu kontaktowego)	Starostwo Powiatowe w Kluczborku - Wydział Rolnictwa, Ochrony Środowiska i Leśnictwa, pokój nr 307 i 308, nr telef. (077) 418 52 18 wew. 170-171
13	Adres elektroniczny zawierający odnośnik do dokumentu	
14	Informacja, czy dokument jest ostateczny	Tak
15	Numery kart innych dokumentów w sprawie	A167
16	Data zamieszczenia danych o dokumencie w wykazie	2011-05-13
17	Zastrzeżenia dotyczące nieudostępniania informacji	
18	Uwagi	1)wykonanie urządzeń wodnych: a)wykonanie odcinka rowu otwartego R-1 (w

ciągu drogi krajowej nr 42), zgodnie z dokumentacją techniczną, w km od 32+584 do 32+891, na długości 307 m, szerokość dna rowu - 0,4 m nachylenie skarp - 1:1,5

b) wykonanie odcinka rowu otwartego R-2 (w ciągu drogi krajowej nr 42), zgodnie z dokumentacją techniczną, w km od 32+586 do 32+892, na długości 306 m, szerokość dna rowu - 0,4 m nachylenie skarp - 1:1,5

c) wykonanie rurociągu prowadzącego wody opadowe i roztopowe od rowów R-1 i R-2 do wylotu W1 do studni połączonej z istniejącym przepustem drogowym - od km 32+892 drogi krajowej nr 42 do km 4+528 drogi gminnej (z rur PEHD o długości 165,1 m \varnothing 300 mm - 57,45 m, \varnothing 400 mm - 107,65 m),

d) likwidacja istniejących kolektorów burzowych (obecne odwodnienie drogi krajowej nr 42):
nr 1 - od km 32+735 do km 32+900, \varnothing 300 mm o długości 170 m + 88 m, z wylotem do rowu kolejowego,

nr 2 - od km 33+040 do km 33+225, \varnothing 300 o długości 282 m z wylotem do istniejącej kanalizacji deszczowej,

2) szczególne korzystanie z wód polegające na wprowadzaniu ścieków opadowych i roztopowych do wód lub do ziemi zebranych z obszaru włączenia obwodnicy Kluczborka do drogi krajowej nr 42 w Ligocie Dolnej do rowów drogowych drogi gminnej - obwodnicy Kluczborka w km: 4+528 i 4+532 poprzez istniejące przepusty żelbetowe \varnothing 800 mm wraz z infrastrukturą odwodnienia drogi oraz urządzeniami do podczyszczania ścieków (osadniki wpustów deszczowych, osadniki przed wylotami do rowów odpływowych), ze zlewni o łącznej powierzchni zredukowanej obejmującej 1,154 ha w ilości:

$Q_{max h} = 0,137 \text{ m}^3/\text{s}$ $Q_{sr d} = 17,4 \text{ m}^3/\text{d}$

Ścieki wprowadzane do ziemi nie powinny zawierać substancji zanieczyszczających w ilościach przekraczających:

100 mg/l zawiesin ogólnych oraz 15 mg/l węglowodorów ropopochodnych.

Formularz N - karta informacyjna dla dokumentów od listopada 2010r

	Wszystkie dokumenty od listopada 2010r	
1	Numer karty / rok	212/2011
2	Rodzaj dokumentu	Wniosek o wydanie decyzji
3	Temat dokumentu	Inne
4	Nazwa dokumentu	o pozwolenie wodnoprawne na wykonanie urządzeń wodnych i odprowadzanie wód opadowych i roztopowych
5	Zakres przedmiotowy (opis)	wykonanie przepustów, wylotów, przekroczeń i odprowadzanie wód do rowów przydrożnych
6	Obszar, którego dokument dotyczy	1604024 - Kluczbork - miasto
7	Znak sprawy	ROŚ.6341.33.2011.MG
8	Dokument wytworzył	Magdalena Godzwon
9	Data dokumentu	2011-08-16
10	Dokument zatwierdził	
11	Data zatwierdzenia dokumentu	
12	Miejsce przechowywania (nazwa instytucji, nazwa komórki organizacyjnej, numer pokoju, numer telefonu kontaktowego)	Starostwo Powiatowe w Kluczborku ul. Katowicka 1, 46-200 Kluczbork - Wydział Rolnictwa, Ochrony Środowiska i Leśnictwa, pokój nr 307 i 308, nr tel. (077) 418 52 18 wew. 170-171.
13	Adres elektroniczny zawierający odnośnik do dokumentu	
14	Informacja, czy dokument jest ostateczny	Nie
15	Numery kart innych dokumentów w sprawie	213/2011
16	Data zamieszczenia danych o dokumencie w wykazie	2011-12-22
17	Zastrzeżenia dotyczące nieudostępniania informacji	
18	Uwagi	1)wykonanie wylotów kanalizacji do rowu R-B13: a) W1 - do istniejącego rowu melioracyjnego R-B13 w km 1+173 w miejscu projektowanego przepustu i studzienki o śr. 2500: średnica wylotu - 500 mm, rzędna dna wylotu - 181,40 mnpm, rzędna dna odbiornika - 180,78 mnpm, lokalizacja - działka nr 9/5 k.m. 15 - współrzędne N: 50059'24,00"; E: 18012'37,34" b)W2- do istniejącego rowu melioracyjnego R-B13 w km 1+173 w miejscu projektowanego przepustu i studzienki o ? 2500: średnica wylotu - 500 mm, rzędna dna wylotu - 181,40 m npm, rzędna dna odbiornika - 180,78 m npm lokalizacja - działka nr 9/5 k.m. 15 -

współrzędne N: 50059'24,00"; E: 18012'37,34"

2) wykonanie przepustu z rur żelbetonowych w ciągu ul. Byczyńskiej pod projektowanym rondem dla zachowania ciągłości rowu melioracyjnego R-B13 w km 1+225 do 1+168,5 wlot: ścięty pod kątem 450, rzędna dna - 181,04 mnpm; rzędna dna rowu przed przepustem: 181,24 mnpm, średnica: 1500 mm, wylot: ścięty pod kątem 450, rzędna dna - 180,76 mnpm; rzędna dna rowu za przepustem: 180,96 mnpm, długość: 56,5 m, projektowane nachylenie: 0,5‰, lokalizacja - działka nr 9/5 k.m. 15 - współrzędne wlotu: N: 50059'24,01"; E: 18012'39,91", oraz działki: nr 9/27 k.m. 15; nr 5/3 k.m. 2, nr 351/2 k.m. 4, nr 21 k.m. 14, nr 68 k.m. 15, nr 83 k.m. 4

3) przejście gazociągiem W/C pod wodami powierzchniowymi prowadzonymi rowem melioracyjnym R-B13 w km 1+150,5 rzędna dna rowu - 180,92 mnpm, średnica ochronnej rury stalowej śr - 150 mm, średnica rury stalowej gazociągu w/c śr - 100 mm, rzędna przejścia gazociągiem w miejscu skrzyżowania - 179,95 mnpm, lokalizacja - działki nr 5/3 k.m. 2 - współrzędne skrzyżowania: N: 50059'24,05"; E: 18012'39,29", nr 9/5 k.m. 15 i nr 67/4 k.m. 15

4) przejście kablem elektroenergetycznym NN - nad rowem melioracyjnym R-B13 w części zarurowanej w km 1+175

w rurze osłonowej DVK o śr. = 160 mm, rzędna osi projektowanego przejścia - 183,38 mnpm (0,93 m ponad przepustem), lokalizacja - działki nr 5/3 k.m. 2 - współrzędne skrzyżowania: N: 50059'24,00"; E: 18012'37,35", nr 9/5 k.m. 15, nr 67/4 k.m. 15

WN - nad rowem melioracyjnym R-B13 w części zarurowanej w km 1+189

w rurze osłonowej P2 o śr. = 160 mm, rzędna osi projektowanego przejścia - 183,25 mnpm (0,73 m ponad przepustem), lokalizacja - działki nr 68 k.m. 15 - współrzędne skrzyżowania: N: 50059'24,01"; E: 18012'38,30" i nr 83 k.m. 4

NN - nad rowem melioracyjnym R-B13 w części zarurowanej w km 1+207,5

w rurze osłonowej DVK o śr = 160 mm, rzędna osi projektowanego przejścia - 183,54 mnpm (0,64 m ponad przepustem), lokalizacja - działki nr 68 k.m. 15 - współrzędne skrzyżowania: N: 50059'24,13"; E: 18012'39,39" i 83 k.m. 4

5) przejście kablem telekomunikacyjnym TP S.A. nad rowem melioracyjnym R-B13 w km 1+217 - w 2 rurach osłonowych DVK o śr. = 110 mm, rzędna osi projektowanego przejścia - 183,52 mnpm (0,86 m ponad przepustem), lokalizacja - działki nr 21 k.m. 14 - współrzędne skrzyżowania: N: 50059'24,21"; E: 18012'39,48" i 351/2 k.m. 4

Netia S.A. nad rowem melioracyjnym R-B13 w km 1+217,5 - w 8 rurach osłonowych DVK o śr. = 40 mm, rzędna osi projektowanego przejścia - 183,49 mnpm (0,82 m ponad przepustem), lokalizacja - działki nr 21 k.m. 14 - współrzędne skrzyżowania N: 50059'24,21"; E: 18012'39,48"

i 351/2 k.m. 4

6) przejście metodą przewiertu sterowanego, przewodem tłocznym ścieków sanitarnych pod wodami powierzchniowymi prowadzonymi rowem melioracyjnym R-B13 w km 1+218,5 na odcinku zarurowanym przepustem - rzędna dna przepustu - 181,37 mnpm, średnica rury PE100 SDR17 przewodowej ? - 200 mm, rzędna osi rurociągu w miejscu skrzyżowania - 179,62 mnpm,

lokalizacja - działki nr 1k.m. 14, nr 21 k.m. 14- współrzędne skrzyżowania: N: 50059'24,21" ; E: 18012'39,48" i 351/2 k.m. 4

2. Odprowadzanie wód opadowych i roztopowych z terenu ronda w ciągu ul. Byczyńskiej w Kluczborku za pomocą szczelnej kanalizacji deszczowej oraz rowów przydrożnych odwadniających jezdnię, chodniki i utwardzone pobocze do odbiornika: rowu melioracyjnego R-B13 w km 1+173:

1) wylotem W1 ze spływu kanalizacji deszczowej oraz rowu przydrożnego z 0,88 ha powierzchni utwardzonej i terenów zielonych: Qmiarodajne = 98,1 l/s, Qrocz = 5640,8 m³/rok

2) wylotem W2 ze spływu kanalizacji deszczowej oraz rowów przydrożnych obejmującej: z 0,55 ha powierzchni szczelnej i 6,37 ha terenów zielonych: Qmiarodajne = 123,9 l/s, Qrocz = 7512,0 m³/rok

Formularz N - karta informacyjna dla dokumentów od listopada 2010r

	Wszystkie dokumenty od listopada 2010r	
1	Numer karty / rok	213/2011
2	Rodzaj dokumentu	Decyzja
3	Temat dokumentu	Ochrona wód
4	Nazwa dokumentu	Pozwolenie wodnoprawne na wykonanie urządzeń wodnych i odprowadzanie wód opadowych i roztopowych
5	Zakres przedmiotowy (opis)	przepusty, przekroczenia wyloty i odprowadzanie wód z ronda ul. Byczyńskiej do rowów przydrożnych
6	Obszar, którego dokument dotyczy	1604024 - Kluczbork - miasto
7	Znak sprawy	ROŚ.6341.33.2011.MG
8	Dokument wytworzył	Magdalena Godzwon
9	Data dokumentu	2011-09-19
10	Dokument zatwierdził	
11	Data zatwierdzenia dokumentu	
12	Miejsce przechowywania (nazwa instytucji, nazwa komórki organizacyjnej, numer pokoju, numer telefonu kontaktowego)	Starostwo Powiatowe w Kluczborku ul. Katowicka 1, 46-200 Kluczbork - Wydział Rolnictwa, Ochrony Środowiska i Leśnictwa, pokój nr 307 i 308, nr tel. (077) 418 52 18 wew. 170-171.
13	Adres elektroniczny zawierający odnośnik do dokumentu	
14	Informacja, czy dokument jest ostateczny	Tak
15	Numery kart innych dokumentów w sprawie	212/2011
16	Data zamieszczenia danych o dokumencie w wykazie	2011-12-22
17	Zastrzeżenia dotyczące nieudostępniania informacji	
18	Uwagi	1)wykonanie urządzeń wodnych: a)wylotów kanalizacji do rowu R-B13: a1)W1 - do istniejącego rowu melioracyjnego R-B13 w km 1+173 w ciągu projektowanego przepustu, w miejscu studzienki o ? 2500 poprzedzającej wylot przepustu: średnica wylotu-500 mm, rzędna dna wylotu - 181,40 mnpm,rzędna dna odbiornika (przepustu)- 180,78 mnpm lokalizacja - działka nr 9/5 k.m. 15 - współrzędne N: 50059'24,00"; E: 18012'37,34"; a2)W2- do istniejącego rowu melioracyjnego R-B13 w km 1+173 w ciągu projektowanego przepustu, w miejscu studzienki o ? 2500 poprzedzającej wylot przepustu: średnica wylotu-500 mm, rzędna dna wylotu - 181,40 m

npm

rzędna dna odbiornika - 180,78 m npm,
lokalizacja - działka nr 9/5 k.m. 15 -
współrzędne N: 50059'24,00"; E: 18012'37,34",
b) przepustu z rur żelbetowych (zarurowania) w
ciągu ul. Byczyńskiej pod projektowanym
rondem dla zachowania ciągłości rowu
melioracyjnego R-B13 w km 1+225 do 1+168,5
wlot: ścięty pod kątem 450, rzędna dna-181,04
mnpm; rzędna dna rowu przed przepustem:
181,24 mnpm, średnica-1500 mm, wylot: ścięty
pod kątem 450, rzędna dna - 180,76 mnpm;
rzędna dna rowu za przepustem: 180,96 mnpm,
długość: 56,5 m, projektowane nachylenie: 0,5‰
lokalizacja - działka nr 9/5 k.m. 15 -
współrzędne wlotu: N: 50059'24,01"; E:
18012'39,91"; wylotu: N: 50059'24,00"; E:
18012'37,34" (zbieżnie z wylotami kanalizacji
deszczowej), oraz działki: nr 9/27 k.m. 15; nr
5/3 k.m. 2, nr 351/2 k.m. 4, nr 21 k.m. 14, nr
68 k.m. 15, nr 83 k.m. 4,
c) przejście gazociągiem W/C pod wodami
powierzchniowymi prowadzonymi rowem
melioracyjnym R-B13 w km 1+150,5
rzędna dna rowu - 180,92 mnpm, średnica
ochronnej rury stalowej-150 mm, średnica rury
stalowej gazociągu w/c-100 mm, rzędna
przejścia gazociągiem w miejscu skrzyżowania
- 179,95 mnpm,
lokalizacja - działki nr 5/3 k.m. 2 - współrzędne
skrzyżowania: N: 50059'24,05"; E:
18012'39,29", nr 9/5 k.m. 15 i nr 67/4 k.m. 15,
d) przejście kablem elektroenergetycznym
d1) NN - nad rowem melioracyjnym R-B13 w
części zarurowanej w km 1+175
w rurze osłonowej DVK o ϕ =160 mm, rzędna
osi projektowanego przejścia - 183,38 mnpm
(0,93 m ponad przepustem),
lokalizacja - działki nr 5/3 k.m. 2 - współrzędne
skrzyżowania: N: 50059'24,00"; E:
18012'37,35", nr 9/5 k.m. 15, nr 67/4 k.m. 15,
d2) WN - nad rowem melioracyjnym R-B13 w
części zarurowanej w km 1+189
w rurze osłonowej P2 o ϕ = 160 mm
rzędna osi projektowanego przejścia - 183,25
mnpm (0,73 m ponad przepustem)
lokalizacja- działki nr 68 k.m. 15 - współrzędne
skrzyżowania: N: 50059'24,01"; E:
18012'38,30" i nr 83 k.m. 4,
d3) NN - nad rowem melioracyjnym R-B13 w
części zarurowanej w km 1+207,5 w rurze
osłonowej DVK o ϕ = 160 mm
rzędna osi projektowanego przejścia - 183,54
mnpm (0,64 m ponad przepustem)
lokalizacja - działki nr 68 k.m. 15 - współrzędne
skrzyżowania: N: 50059'24,13"; E: 18012'39,39"
i 83 k.m. 4,
e) przejście kablem telekomunikacyjnym
e1) TP S.A. nad rowem melioracyjnym R-B13 w
km 1+217 -
w 2 rurach osłonowych DVK o ϕ = 110 mm
rzędna osi projektowanego przejścia - 183,52
mnpm (0,86 m ponad przepustem)
lokalizacja - działki nr 21 k.m. 14 - współrzędne
skrzyżowania: N: 50059'24,21"; E:
18012'39,48" i 351/2 k.m. 4,
e2) Netia S.A. nad rowem melioracyjnym R-

B13 w km 1+217,5 -
w 8 rurach osłonowych DVK o $\varnothing = 40$ mm
rzędna osi projektowanego przejścia - 183,49
mnpm (0,82 m ponad przepustem)
lokalizacja - działki nr 21 k.m. 14 - współrzędne
skrzyżowania N: 50059'24,21"; E: 18012'39,48"
i 351/2 k.m. 4,

f) przejście metodą przewiertu sterowanego,
przewodem tłocznym ścieków sanitarnych pod
wodami powierzchniowymi prowadzonymi
rowem melioracyjnym R-B13 w km 1+218,5 na
odcinku zarurowanym przepustem -
rzędna dna przepustu - 181,37 mnpm, średnica
rury PE100 SDR17 przewodowej śr. - 200 mm,
rzędna osi rurociągu w miejscu skrzyżowania -
179,62 mnpm,

lokalizacja - działki nr 1k.m. 14, nr 21 k.m. 14-
współrzędne skrzyżowania: N: 50059'24,21" ;
E: 18012'39,48" i 351/2 k.m. 4,

2) odprowadzanie wód opadowych i
roztopowych z terenu ronda w ciągu ul.
Byczyńskiej w Kluczborku za pomocą
szczelnej kanalizacji deszczowej oraz rowów
przydrożnych odwadniających jezdnię, chodniki
i utwardzone pobocze do ziemi: rowu
melioracyjnego R-B13 w km 1+173:

a) wylotem W1 ze spływu kanalizacji
deszczowej oraz rowu przydrożnego z 0,88 ha
powierzchni utwardzonej i terenów zielonych:
Qmiarodajne = 98,1 l/s, Qroc = 5640,8 m³/rok,

b) wylotem W2 ze spływu kanalizacji
deszczowej oraz rowów przydrożnych
obejmujących: 0,55 ha powierzchni szczelnej i
6,37 ha terenów zielonych:

Qmiarodajne = 123,9 l/s, Qroc = 7512,0
m³/rok.

Wody opadowe i roztopowe ujęte w szczelne,
otwarte lub zamknięte systemy kanalizacyjne
wprowadzane do ziemi nie powinny zawierać
substancji zanieczyszczających w ilościach
przekraczających:

100 mg/l zawiesin ogólnych oraz 15 mg/l
węglowodorów ropopochodnych.

Formularz N - karta informacyjna dla dokumentów od listopada 2010r

	Wszystkie dokumenty od listopada 2010r	
1	Numer karty / rok	84/2012
2	Rodzaj dokumentu	Wniosek o wydanie decyzji
3	Temat dokumentu	Ochrona wód
4	Nazwa dokumentu	pozwolenie wodnoprawne w związku z na korzystaniem z przydomowej oczyszczalni ścieków w Maciejowie
5	Zakres przedmiotowy (opis)	na wykonanie wylotu do Baryczki i odprowadzanie ścieków z posesji 2-7
6	Obszar, którego dokument dotyczy	1604025 - Kluczbork - obszar wiejski
7	Znak sprawy	ROŚ.6341.11.1.2012
8	Dokument wytworzył	Magdalena Godzwon
9	Data dokumentu	2012-05-04
10	Dokument zatwierdził	
11	Data zatwierdzenia dokumentu	
12	Miejsce przechowywania (nazwa instytucji, nazwa komórki organizacyjnej, numer pokoju, numer telefonu kontaktowego)	Starostwo Powiatowe w Kluczborku ul. Katowicka 1, 46-200 Kluczbork - Wydział Rolnictwa, Ochrony Środowiska i Leśnictwa, pokój nr 307 i 308, nr tel. (077) 418 52 18 wew. 170-171.
13	Adres elektroniczny zawierający odnośnik do dokumentu	
14	Informacja, czy dokument jest ostateczny	Nie
15	Numery kart innych dokumentów w sprawie	85/2012
16	Data zamieszczenia danych o dokumencie w wykazie	2012-06-28
17	Zastrzeżenia dotyczące nieudostępniania informacji	
18	Uwagi	<p>1)na wykonanie urządzenia wodnego - wylotu z PCW w betonowej obudowie do rzeki Baryczki w km 15+379 o parametrach: Średnica wylotu - 200 mm Rzędna dna wylotu - 201,87 m npm Projektowana rzędna dna odbiornika - 201,37 m npm Lokalizacja: działka nr 74 obręb Maciejów, gm. Kluczbork Współrzędne wylotu: N: 51001'39" ; E: 18016'28"</p> <p>2)na szczególne korzystanie z wód - odprowadzanie ścieków z posesji: "w Maciejowie 2, gm. Kluczbork, dz. nr 271/3 k.m. 4 obręb Maciejów "w Maciejowie 3, gm. Kluczbork, dz. nr 271/5</p>

k.m. 4 obręb Maciejów
"w Maciejowie 4, gm. Kluczbork, dz. nr 271/6
k.m. 4 obręb Maciejów
"w Maciejowie 5, gm. Kluczbork, dz. nr 271/7
k.m. 4 obręb Maciejów
"w Maciejowie 6, gm. Kluczbork, dz. nr 271/9
k.m. 4 obręb Maciejów
"w Maciejowie 7, gm. Kluczbork, dz. nr 271/10
k.m. 4 obręb Maciejów
w ilości: $Q_{sr\ d} = 3,75\ m^3/d$; $Q_{max\ d} = 4,50\ m^3/d$; $Q_{max\ h} = 0,45\ m^3/h$
za pomocą 5 przydomowych oczyszczalni
ścieków zlokalizowanej na działkach 271/3,
271/5, 271/6, 271/7, 271/8, 271/9, 271/10, 74
k.m. 4 obręb Maciejów wspólnym wylotem na
działce 74 k.m. 4 obręb Maciejów do rzeki
Baryczki w km 15+379.
Oczyszczone ścieki bytowe, wprowadzane do
wód lub do ziemi nie powinny przekraczać
najwyższych dopuszczalnych wartości
wskaźników zanieczyszczeń: BZT5 - 25 mg
O₂/l; ChZTCr - 125 mg O₂/l; Zawiesiny ogólne -
35 mg/l;

Formularz N - karta informacyjna dla dokumentów od listopada 2010r

	Wszystkie dokumenty od listopada 2010r	
1	Numer karty / rok	85/2012
2	Rodzaj dokumentu	Decyzja
3	Temat dokumentu	Ochrona wód
4	Nazwa dokumentu	pozwolenie wodnoprawne w związku z na korzystaniem z przydomowej oczyszczalni ścieków w Maciejowie
5	Zakres przedmiotowy (opis)	na wykonanie wylotu do Baryczki i odprowadzanie ścieków z posesji 2-7
6	Obszar, którego dokument dotyczy	1604025 - Kluczbork - obszar wiejski
7	Znak sprawy	ROŚ.6341.11.1.2012
8	Dokument wytworzył	Magdalena Godzwon
9	Data dokumentu	2012-05-29
10	Dokument zatwierdził	
11	Data zatwierdzenia dokumentu	
12	Miejsce przechowywania (nazwa instytucji, nazwa komórki organizacyjnej, numer pokoju, numer telefonu kontaktowego)	Starostwo Powiatowe w Kluczborku ul. Katowicka 1, 46-200 Kluczbork - Wydział Rolnictwa, Ochrony Środowiska i Leśnictwa, pokój nr 307 i 308, nr tel. (077) 418 52 18 wew. 170-171.
13	Adres elektroniczny zawierający odnośnik do dokumentu	
14	Informacja, czy dokument jest ostateczny	Tak
15	Numery kart innych dokumentów w sprawie	84/2012
16	Data zamieszczenia danych o dokumencie w wykazie	2012-06-28
17	Zastrzeżenia dotyczące nieudostępniania informacji	
18	Uwagi	<p>1)na wykonanie urządzenia wodnego - wylotu z PCW w betonowej obudowie do rzeki Baryczki w km 15+379 o parametrach: Średnica wylotu - 200 mm Rzędna dna wylotu - 201,87 m npm Projektowana rzędna dna odbiornika - 201,37 m npm Lokalizacja: działka nr 74 obręb Maciejów, gm. Kluczbork Współrzędne wylotu: N: 51001'39" ; E: 18016'28"</p> <p>2)na szczególne korzystanie z wód - odprowadzanie ścieków z posesji: "w Maciejowie 2, gm. Kluczbork, dz. nr 271/3 k.m. 4 obręb Maciejów "w Maciejowie 3, gm. Kluczbork, dz. nr 271/5</p>

k.m. 4 obręb Maciejów
"w Maciejowie 4, gm. Kluczbork, dz. nr 271/6
k.m. 4 obręb Maciejów
"w Maciejowie 5, gm. Kluczbork, dz. nr 271/7
k.m. 4 obręb Maciejów
"w Maciejowie 6, gm. Kluczbork, dz. nr 271/9
k.m. 4 obręb Maciejów
"w Maciejowie 7, gm. Kluczbork, dz. nr 271/10
k.m. 4 obręb Maciejów
w ilości: $Q_{sr\ d} = 3,75\ m^3/d$; $Q_{max\ d} = 4,50\ m^3/d$; $Q_{max\ h} = 0,45\ m^3/h$
za pomocą 5 przydomowych oczyszczalni
ścieków zlokalizowanej na działkach 271/3,
271/5, 271/6, 271/7, 271/8, 271/9, 271/10, 74
k.m. 4 obręb Maciejów wspólnym wylotem na
działce 74 k.m. 4 obręb Maciejów do rzeki
Baryczki w km 15+379.
Oczyszczone ścieki bytowe, wprowadzane do
wód lub do ziemi nie powinny przekraczać
najwyższych dopuszczalnych wartości
wskaźników zanieczyszczeń: BZT5 - 40 mg
O₂/l; ChZTCr - 150 mg O₂/l; Zawiesiny ogólne -
50 mg/l

Formularz N - karta informacyjna dla dokumentów od listopada 2010r

	Wszystkie dokumenty od listopada 2010r	
1	Numer karty / rok	86/2012
2	Rodzaj dokumentu	Decyzja
3	Temat dokumentu	Ochrona wód
4	Nazwa dokumentu	pozwolenie wodnoprawne w związku z na korzystaniem z przydomowej oczyszczalni ścieków w Maciejowie
5	Zakres przedmiotowy (opis)	na wykonanie wylotu do Baryczki i odprowadzanie ścieków z posesji 48
6	Obszar, którego dokument dotyczy	1604025 - Kluczbork - obszar wiejski
7	Znak sprawy	ROŚ.6341.11.2.2012
8	Dokument wytworzył	Magdalena Godzwon
9	Data dokumentu	2012-05-29
10	Dokument zatwierdził	
11	Data zatwierdzenia dokumentu	
12	Miejsce przechowywania (nazwa instytucji, nazwa komórki organizacyjnej, numer pokoju, numer telefonu kontaktowego)	Starostwo Powiatowe w Kluczborku ul. Katowicka 1, 46-200 Kluczbork - Wydział Rolnictwa, Ochrony Środowiska i Leśnictwa, pokój nr 307 i 308, nr tel. (077) 418 52 18 wew. 170-171.
13	Adres elektroniczny zawierający odnośnik do dokumentu	
14	Informacja, czy dokument jest ostateczny	Tak
15	Numery kart innych dokumentów w sprawie	
16	Data zamieszczenia danych o dokumencie w wykazie	2012-06-28
17	Zastrzeżenia dotyczące nieudostępniania informacji	
18	Uwagi	<p>1) wykonanie urządzenia wodnego - wylotu z PCW w betonowej obudowie do rzeki Baryczki w km 16+183 o parametrach: Średnica wylotu ? - 160 mm Rzędna dna wylotu - 207,48 m npm Rzędna dna odbiornika - 206,29 m npm Lokalizacja: działka nr 132/1 k.m.2 obręb Maciejów, gm. Kluczbork Współrzędne wylotu: N: 51001'37" ; E: 18017'06";</p> <p>2) szczególne korzystanie z wód - odprowadzanie ścieków bytowych z posesji Państwa Reinholda i Barbary Cholewów w Maciejowie 48, gm. Kluczbork w ilości: Qmax godz. = 0,18 m3/godz Qmax dob = 1,80 m3/d</p>

$Q_{sr\ d} = 1,5\ m^3/d$
 $Q_{max\ r} = 657\ m^3/rok$

za pomocą przydomowej oczyszczalni ścieków zlokalizowanej na działce nr 141/8 i 132/1 k.m. 2 obręb Maciejów wylotem do rzeki Baryczki w km 16+183.

Oczyszczone ścieki bytowe, wprowadzane do wód nie powinny przekraczać najwyższych dopuszczalnych wartości wskaźników zanieczyszczeń:
BZT5 - 40 mg O₂/l
ChZTCr - 150 mg O₂/l
Zawiesiny ogólne - 50 mg/l

Formularz N - karta informacyjna dla dokumentów od listopada 2010r

	Wszystkie dokumenty od listopada 2010r	
1	Numer karty / rok	87/2012
2	Rodzaj dokumentu	Wniosek o wydanie decyzji
3	Temat dokumentu	Ochrona wód
4	Nazwa dokumentu	pozwolenie wodnoprawne w związku z na korzystaniem z przydomowej oczyszczalni ścieków w Maciejowie
5	Zakres przedmiotowy (opis)	na wykonanie wylotu do Baryczki i odprowadzanie ścieków z posesji 48
6	Obszar, którego dokument dotyczy	1604025 - Kluczbork - obszar wiejski
7	Znak sprawy	ROŚ.6341.11.2.2012
8	Dokument wytworzył	Magdalena Godzwon
9	Data dokumentu	2012-05-04
10	Dokument zatwierdził	
11	Data zatwierdzenia dokumentu	
12	Miejsce przechowywania (nazwa instytucji, nazwa komórki organizacyjnej, numer pokoju, numer telefonu kontaktowego)	Starostwo Powiatowe w Kluczborku ul. Katowicka 1, 46-200 Kluczbork - Wydział Rolnictwa, Ochrony Środowiska i Leśnictwa, pokój nr 307 i 308, nr tel. (077) 418 52 18 wew. 170-171.
13	Adres elektroniczny zawierający odnośnik do dokumentu	
14	Informacja, czy dokument jest ostateczny	Nie
15	Numery kart innych dokumentów w sprawie	
16	Data zamieszczenia danych o dokumencie w wykazie	2012-06-28
17	Zastrzeżenia dotyczące nieudostępniania informacji	
18	Uwagi	<p>1)na wykonanie urządzenia wodnego - wylotu z PCW w betonowej obudowie do rzeki Baryczki w km 16+183 o parametrach: Średnica wylotu ? - 160 mm Rzędna dna wylotu - 207,48 m npm Rzędna dna odbiornika - 206,29 m npm Lokalizacja: działka nr 132/1 k.m.2 obręb Maciejów, gm. Kluczbork Współrzędne wylotu: N: 51001'37" ; E: 18017'06"</p> <p>2)na szczególne korzystanie z wód - odprowadzanie ścieków z posesji w Maciejowie 48, gm. Kluczbork w ilości: $Q_{max h} = 0,18 \text{ m}^3/\text{h}$ $Q_{sr d} = 1,5 \text{ m}^3/\text{d}$ $Q_{max d} = 1,80 \text{ m}^3/\text{d}$</p>

za pomocą przydomowej oczyszczalni ścieków zlokalizowanej na działce nr 141/8 i 132/1 k.m. 2 obręb Maciejów wylotem na działce nr 132/1 k.m.2 obręb Maciejów.do rzeki Baryczki w km 16+183.

Oczyszczone ścieki bytowe, wprowadzane do wód lub do ziemi nie powinny przekraczać najwyższych dopuszczalnych wartości wskaźników zanieczyszczeń:

BZT5 - 25 mg O₂/l

ChZTCr - 125 mg O₂/l

Zawiesiny ogólne - 35 mg/l;

Formularz N - karta informacyjna dla dokumentów od listopada 2010r

	Wszystkie dokumenty od listopada 2010r	
1	Numer karty / rok	88/2012
2	Rodzaj dokumentu	Decyzja
3	Temat dokumentu	Ochrona wód
4	Nazwa dokumentu	pozwolenie wodnoprawne w związku z na korzystaniem z przydomowej oczyszczalni ścieków w Maciejowie
5	Zakres przedmiotowy (opis)	na wykonanie wylotu do stawu i odprowadzanie ścieków z posesji 37
6	Obszar, którego dokument dotyczy	1604025 - Kluczbork - obszar wiejski
7	Znak sprawy	ROŚ.6341.11.3.2012
8	Dokument wytworzył	Magdalena Godzwon
9	Data dokumentu	2012-05-29
10	Dokument zatwierdził	
11	Data zatwierdzenia dokumentu	
12	Miejsce przechowywania (nazwa instytucji, nazwa komórki organizacyjnej, numer pokoju, numer telefonu kontaktowego)	Starostwo Powiatowe w Kluczborku ul. Katowicka 1, 46-200 Kluczbork - Wydział Rolnictwa, Ochrony Środowiska i Leśnictwa, pokój nr 307 i 308, nr tel. (077) 418 52 18 wew. 170-171.
13	Adres elektroniczny zawierający odnośnik do dokumentu	
14	Informacja, czy dokument jest ostateczny	Tak
15	Numery kart innych dokumentów w sprawie	
16	Data zamieszczenia danych o dokumencie w wykazie	2012-06-28
17	Zastrzeżenia dotyczące nieudostępniania informacji	
18	Uwagi	1)wykonanie urządzenia wodnego - wylotu z PCW w betonowej obudowie do stawu - ziemi na działce 115/9 k.m. 2 obręb Maciejów o parametrach: Średnica wylotu ? - 160 mm Rzędna dna wylotu - 214,61 m npm Rzędna dna odbiornika - 213,72 m npm Lokalizacja: działka nr 115/9 k.m.1 obręb Maciejów, gm. Kluczbork Współrzędne wylotu: N: 51001'56" ; E: 18017'13"; 2)na szczególne korzystanie z wód - odprowadzanie ścieków z posesji Państwa Reinholda i Adeltraud Cholewów w Maciejowie 37, gm. Kluczbork w ilości: Qmax godz. = 0,13 m3/godz; Qmax dob = 1,26 m3/d ; Qsr d = 1,05 m3/d

$Q_{max r} = 363,25 \text{ m}^3/\text{rok}$
za pomocą przydomowej oczyszczalni ścieków
zlokalizowanej na działce nr 252/120, 203/2,
115/4, 115/9 k.m. 2 obręb Maciejów wylotem
do stawu na działce 115/9 k.m. 2 obręb
Maciejów.

Oczyszczone ścieki bytowe, wprowadzane do
wód lub do ziemi nie powinny przekraczać
najwyższych dopuszczalnych wartości
wskaźników zanieczyszczeń: BZT5 - 25 mg
O₂/l; ChZTCr - 125 mg O₂/l; Zawiesiny ogólne -
35 mg/l;

Formularz N - karta informacyjna dla dokumentów od listopada 2010r

	Wszystkie dokumenty od listopada 2010r	
1	Numer karty / rok	89/2012
2	Rodzaj dokumentu	Wniosek o wydanie decyzji
3	Temat dokumentu	Ochrona wód
4	Nazwa dokumentu	pozwolenie wodnoprawne w związku z na korzystaniem z przydomowej oczyszczalni ścieków w Maciejowie
5	Zakres przedmiotowy (opis)	na wykonanie wylotu do stawu i odprowadzanie ścieków z posesji 37
6	Obszar, którego dokument dotyczy	1604025 - Kluczbork - obszar wiejski
7	Znak sprawy	ROŚ.6341.11.3.2012
8	Dokument wytworzył	Magdalena Godzwon
9	Data dokumentu	2012-05-04
10	Dokument zatwierdził	
11	Data zatwierdzenia dokumentu	
12	Miejsce przechowywania (nazwa instytucji, nazwa komórki organizacyjnej, numer pokoju, numer telefonu kontaktowego)	Starostwo Powiatowe w Kluczborku ul. Katowicka 1, 46-200 Kluczbork - Wydział Rolnictwa, Ochrony Środowiska i Leśnictwa, pokój nr 307 i 308, nr tel. (077) 418 52 18 wew. 170-171.
13	Adres elektroniczny zawierający odnośnik do dokumentu	
14	Informacja, czy dokument jest ostateczny	Nie
15	Numery kart innych dokumentów w sprawie	
16	Data zamieszczenia danych o dokumencie w wykazie	2012-06-28
17	Zastrzeżenia dotyczące nieudostępniania informacji	
18	Uwagi	<p>1) wykonanie urządzenia wodnego - wylotu z PCW w betonowej obudowie do stawu - ziemi na działce 115/9 k.m. 2 obręb Maciejów o parametrach: Średnica wylotu ? - 160 mm Rzędna dna wylotu - 214,61 m npm Rzędna dna odbiornika - 213,72 m npm Lokalizacja: działka nr 115/9 k.m.1 obręb Maciejów, gm. Kluczbork Współrzędne wylotu: N: 51001'56" ; E: 18017'13";</p> <p>2) na szczególne korzystanie z wód - odprowadzanie ścieków z posesji w Maciejowie 37, gm. Kluczbork w ilości: $Q_{max \text{ godz.}} = 0,13 \text{ m}^3/\text{godz}$ $Q_{max \text{ dob}} = 1,26 \text{ m}^3/\text{d}$ $Q_{sr \text{ d}} = 1,05 \text{ m}^3/\text{d}$</p>

Qmax r = 363,25 m³/rok
za pomocą przydomowej oczyszczalni ścieków
zlokalizowanej na działce nr 252/120, 203/2,
115/4, 115/9 k.m. 2 obręb Maciejów wylotem
do stawu na działce 115/9 k.m. 2 obręb
Maciejów.

Oczyszczone ścieki bytowe, wprowadzane do
wód lub do ziemi nie powinny przekraczać
najwyższych dopuszczalnych wartości
wskaźników zanieczyszczeń:

BZT5 - 25 mg O₂/l

ChZTCr - 125 mg O₂/l

Zawiesiny ogólne - 35 mg/l;

Formularz N - karta informacyjna dla dokumentów od listopada 2010r

	Wszystkie dokumenty od listopada 2010r	
1	Numer karty / rok	90/2012
2	Rodzaj dokumentu	Wniosek o wydanie decyzji
3	Temat dokumentu	Ochrona wód
4	Nazwa dokumentu	pozwolenie wodnoprawne w związku z na korzystaniem z przydomowej oczyszczalni ścieków w Maciejowie
5	Zakres przedmiotowy (opis)	na wykonanie wylotu do stawu i odprowadzanie ścieków z posesji 39/1, 39/2, 40, 41, 42
6	Obszar, którego dokument dotyczy	1604025 - Kluczbork - obszar wiejski
7	Znak sprawy	ROŚ.6341.11.4.2012
8	Dokument wytworzył	Magdalena Godzwon
9	Data dokumentu	2012-06-04
10	Dokument zatwierdził	
11	Data zatwierdzenia dokumentu	
12	Miejsce przechowywania (nazwa instytucji, nazwa komórki organizacyjnej, numer pokoju, numer telefonu kontaktowego)	Starostwo Powiatowe w Kluczborku ul. Katowicka 1, 46-200 Kluczbork - Wydział Rolnictwa, Ochrony Środowiska i Leśnictwa, pokój nr 307 i 308, nr tel. (077) 418 52 18 wew. 170-171.
13	Adres elektroniczny zawierający odnośnik do dokumentu	
14	Informacja, czy dokument jest ostateczny	Nie
15	Numery kart innych dokumentów w sprawie	
16	Data zamieszczenia danych o dokumencie w wykazie	2012-06-28
17	Zastrzeżenia dotyczące nieudostępniania informacji	
18	Uwagi	<p>1) wykonanie urządzenia wodnego - wylotu z PCW w betonowej obudowie do rowu w km 0+021,3 o parametrach: Średnica wylotu ? - 200 mm Rzędna dna wylotu - 216,27 m npm Rzędna dna rowu - 215,77 m npm Lokalizacja: działka nr 32/5 k.m. 1 obręb Maciejów, gm. Kluczbork Współrzędne wylotu: N: 51001'59" ; E: 18017'17"</p> <p>2) na szczególne korzystanie z wód - odprowadzanie ścieków z posesji zlokalizowanych na działce 37/2 k.m.1 obręb Maciejów: "w Maciejowie nr 39/1, gm. Kluczbork, "w Maciejowie nr 39/2, gm. Kluczbork,</p>

"w Maciejowie nr 40, gm. Kluczbork,
"w Maciejowie nr 41 gm. Kluczbork
"w Maciejowie nr 42, gm. Kluczbork
w ilości:

$Q_{\max \text{ godz.}} = 0,45 \text{ m}^3/\text{godz}$

$Q_{\max \text{ dob}} = 4,50 \text{ m}^3/\text{d}$

$Q_{\text{śr d}} = 3,75 \text{ m}^3/\text{d}$

$Q_{\max \text{ r}} = 1368,75 \text{ m}^3/\text{rok}$

za pomocą 5 przydomowych oczyszczalni
ścieków zlokalizowanych na działkach 37/2 i
32/5 k.m. 1 obręb Maciejów wspólnym wylotem
do rowu w km 0+021,3 na działce nr 32/5 k.m.
1 obręb Maciejów.

Oczyszczone ścieki bytowe, wprowadzane do
wód lub do ziemi nie powinny przekraczać
najwyższych dopuszczalnych wartości
wskaźników zanieczyszczeń:

BZT5 - 25 mg O₂/l

ChZTCr - 125 mg O₂/l

Zawiesiny ogólne - 35 mg/l;

Formularz N - karta informacyjna dla dokumentów od listopada 2010r

	Wszystkie dokumenty od listopada 2010r	
1	Numer karty / rok	91/2012
2	Rodzaj dokumentu	Decyzja
3	Temat dokumentu	Ochrona wód
4	Nazwa dokumentu	pozwolenie wodnoprawne w związku z na korzystaniem z przydomowej oczyszczalni ścieków w Maciejowie
5	Zakres przedmiotowy (opis)	na wykonanie wylotu do stawu i odprowadzanie ścieków z posesji 39/1, 39/2, 40, 41, 42
6	Obszar, którego dokument dotyczy	1604025 - Kluczbork - obszar wiejski
7	Znak sprawy	ROŚ.6341.11.4.2012
8	Dokument wytworzył	Magdalena Godzwon
9	Data dokumentu	2012-05-29
10	Dokument zatwierdził	
11	Data zatwierdzenia dokumentu	
12	Miejsce przechowywania (nazwa instytucji, nazwa komórki organizacyjnej, numer pokoju, numer telefonu kontaktowego)	Starostwo Powiatowe w Kluczborku ul. Katowicka 1, 46-200 Kluczbork - Wydział Rolnictwa, Ochrony Środowiska i Leśnictwa, pokój nr 307 i 308, nr tel. (077) 418 52 18 wew. 170-171.
13	Adres elektroniczny zawierający odnośnik do dokumentu	
14	Informacja, czy dokument jest ostateczny	Tak
15	Numery kart innych dokumentów w sprawie	
16	Data zamieszczenia danych o dokumencie w wykazie	2012-06-28
17	Zastrzeżenia dotyczące nieudostępniania informacji	
18	Uwagi	<p>1)wykonanie urządzenia wodnego - wylotu z PCW w betonowej obudowie do rowu w km 0+021,3 o parametrach: Średnica wylotu ? - 200 mm Rzędna dna wylotu - 216,27 m npm Rzędna dna rowu - 215,77 m npm Lokalizacja: działka nr 32/5 k.m. 1 obręb Maciejów, gm. Kluczbork Współrzędne wylotu: N: 51001'59" ; E: 18017'17"</p> <p>2)na szczególne korzystanie z wód - odprowadzanie ścieków z posesji zlokalizowanych na działce 37/2 k.m.1 obręb Maciejów: "w Maciejowie nr 39/1, gm. Kluczbork, "w Maciejowie nr 39/2, gm. Kluczbork,</p>

"w Maciejowie nr 40, gm. Kluczbork,
"w Maciejowie nr 41 gm. Kluczbork
"w Maciejowie nr 42, gm. Kluczbork
w ilości:

$Q_{\max \text{ godz.}} = 0,45 \text{ m}^3/\text{godz}$

$Q_{\max \text{ dob}} = 4,50 \text{ m}^3/\text{d}$

$Q_{\text{śr d}} = 3,75 \text{ m}^3/\text{d}$

$Q_{\max \text{ r}} = 1368,75 \text{ m}^3/\text{rok}$

za pomocą 5 przydomowych oczyszczalni
ścieków zlokalizowanych na działkach 37/2 i
32/5 k.m. 1 obręb Maciejów wspólnym wylotem
do rowu w km 0+021,3 na działce nr 32/5 k.m.
1 obręb Maciejów.

Oczyszczone ścieki bytowe, wprowadzane do
wód lub do ziemi nie powinny przekraczać
najwyższych dopuszczalnych wartości
wskaźników zanieczyszczeń:

BZT5 - 25 mg O₂/l

ChZTCr - 125 mg O₂/l

Zawiesiny ogólne - 35 mg/l;

Formularz N - karta informacyjna dla dokumentów od listopada 2010r

	Wszystkie dokumenty od listopada 2010r	
1	Numer karty / rok	92/2012
2	Rodzaj dokumentu	Decyzja
3	Temat dokumentu	Ochrona wód
4	Nazwa dokumentu	pozwolenie wodnoprawne w związku z na korzystaniem z przydomowej oczyszczalni ścieków w Maciejowie
5	Zakres przedmiotowy (opis)	na wykonanie wylotu do rowu z posesji 43
6	Obszar, którego dokument dotyczy	1604025 - Kluczbork - obszar wiejski
7	Znak sprawy	ROŚ.6341.11.5.2012
8	Dokument wytworzył	Magdalena Godzwon
9	Data dokumentu	2012-05-29
10	Dokument zatwierdził	
11	Data zatwierdzenia dokumentu	
12	Miejsce przechowywania (nazwa instytucji, nazwa komórki organizacyjnej, numer pokoju, numer telefonu kontaktowego)	Starostwo Powiatowe w Kluczborku ul. Katowicka 1, 46-200 Kluczbork - Wydział Rolnictwa, Ochrony Środowiska i Leśnictwa, pokój nr 307 i 308, nr tel. (077) 418 52 18 wew. 170-171.
13	Adres elektroniczny zawierający odnośnik do dokumentu	
14	Informacja, czy dokument jest ostateczny	Tak
15	Numery kart innych dokumentów w sprawie	
16	Data zamieszczenia danych o dokumencie w wykazie	2012-06-28
17	Zastrzeżenia dotyczące nieudostępniania informacji	
18	Uwagi	<p>wykonanie urządzenia wodnego - wylotu PCW w obudowie betonowej z przydomowej oczyszczalni ścieków, odprowadzającego oczyszczone ścieki bytowe z posesji zlokalizowanej w Maciejowie nr 43, gm. Kluczbork do ziemi - stawu na działce 32/5 k.m.1 obręb Maciejów o parametrach:</p> <p>Średnica wylotu ? - 160 mm Rzędna dna wylotu - 220,25 m npm</p>

Formularz N - karta informacyjna dla dokumentów od listopada 2010r

	Wszystkie dokumenty od listopada 2010r	
1	Numer karty / rok	93/2012
2	Rodzaj dokumentu	Wniosek o wydanie decyzji
3	Temat dokumentu	Ochrona wód
4	Nazwa dokumentu	pozwolenie wodnoprawne w związku z na korzystaniem z przydomowej oczyszczalni ścieków w Maciejowie
5	Zakres przedmiotowy (opis)	na wykonanie wylotu do stawu z posesji 43
6	Obszar, którego dokument dotyczy	1604025 - Kluczbork - obszar wiejski
7	Znak sprawy	ROŚ.6341.11.5.2012
8	Dokument wytworzył	Magdalena Godzwon
9	Data dokumentu	2012-05-04
10	Dokument zatwierdził	
11	Data zatwierdzenia dokumentu	
12	Miejsce przechowywania (nazwa instytucji, nazwa komórki organizacyjnej, numer pokoju, numer telefonu kontaktowego)	Starostwo Powiatowe w Kluczborku ul. Katowicka 1, 46-200 Kluczbork - Wydział Rolnictwa, Ochrony Środowiska i Leśnictwa, pokój nr 307 i 308, nr tel. (077) 418 52 18 wew. 170-171.
13	Adres elektroniczny zawierający odnośnik do dokumentu	
14	Informacja, czy dokument jest ostateczny	Nie
15	Numery kart innych dokumentów w sprawie	
16	Data zamieszczenia danych o dokumencie w wykazie	2012-06-28
17	Zastrzeżenia dotyczące nieudostępniania informacji	
18	Uwagi	<p>wykonanie urządzenia wodnego - wylotu PCW w obudowie betonowej z przydomowej oczyszczalni ścieków, odprowadzającego oczyszczone ścieki bytowe z posesji zlokalizowanej w Maciejowie nr 43, gm. Kluczbork do ziemi - stawu na działce 32/5 k.m.1 obręb Maciejów o parametrach:</p> <p>Średnica wylotu ? - 160 mm Rzędna dna wylotu - 220,25 m npm Rzędna dna rowu - 219,36 m npm Lokalizacja: działka nr 32/5 k.m. 1 obręb Maciejów, gm. Kluczbork Współrzędne wylotu: N: 51002'03" ; E: 18017'19";</p>

Formularz N - karta informacyjna dla dokumentów od listopada 2010r

	Wszystkie dokumenty od listopada 2010r	
1	Numer karty / rok	94/2012
2	Rodzaj dokumentu	Decyzja
3	Temat dokumentu	Ochrona wód
4	Nazwa dokumentu	pozwolenie wodnoprawne w związku z na korzystaniem z przydomowej oczyszczalni ścieków w Maciejowie
5	Zakres przedmiotowy (opis)	na wykonanie wylotu do rowu z posesji 45/1, 45/3
6	Obszar, którego dokument dotyczy	1604025 - Kluczbork - obszar wiejski
7	Znak sprawy	ROŚ.6341.11.6.2012
8	Dokument wytworzył	Magdalena Godzwon
9	Data dokumentu	2012-05-29
10	Dokument zatwierdził	
11	Data zatwierdzenia dokumentu	
12	Miejsce przechowywania (nazwa instytucji, nazwa komórki organizacyjnej, numer pokoju, numer telefonu kontaktowego)	Starostwo Powiatowe w Kluczborku ul. Katowicka 1, 46-200 Kluczbork - Wydział Rolnictwa, Ochrony Środowiska i Leśnictwa, pokój nr 307 i 308, nr tel. (077) 418 52 18 wew. 170-171.
13	Adres elektroniczny zawierający odnośnik do dokumentu	
14	Informacja, czy dokument jest ostateczny	Tak
15	Numery kart innych dokumentów w sprawie	
16	Data zamieszczenia danych o dokumencie w wykazie	2012-06-28
17	Zastrzeżenia dotyczące nieudostępniania informacji	
18	Uwagi	na wykonanie urządzenia wodnego - wylotu PCW w obudowie betonowej zbiorczego dwóch przydomowych oczyszczalni ścieków, odprowadzającego ścieki bytowe z posesji zlokalizowanych w Maciejowie: nr 45/1, gm. Kluczbork oraz nr 45/3, gm. Kluczbork, do ziemi - rowu przydrożnego w km 0+142,5 na działce 104/1 k.m. 1 obręb Maciejów stanowiącej własność użytkowników, w ramach zwykłego korzystania z wody, o parametrach: Średnica wylotu ? - 160 mm Rzędna dna wylotu - 220,35 m npm Rzędna dna rowu - 219,55 m npm Lokalizacja: działka nr 212/1 k.m. 1 obręb Maciejów, gm. Kluczbork Współrzędne wylotu: N: 51002'00" ; E: 18017'21".



Formularz N - karta informacyjna dla dokumentów od listopada 2010r

	Wszystkie dokumenty od listopada 2010r	
1	Numer karty / rok	95/2012
2	Rodzaj dokumentu	Wniosek o wydanie decyzji
3	Temat dokumentu	Ochrona wód
4	Nazwa dokumentu	pozwolenie wodnoprawne w związku z na korzystaniem z przydomowej oczyszczalni ścieków w Maciejowie
5	Zakres przedmiotowy (opis)	na wykonanie wylotu do rowu z posesji 45/1, 45/3
6	Obszar, którego dokument dotyczy	1604025 - Kluczbork - obszar wiejski
7	Znak sprawy	ROŚ.6341.11.6.2012
8	Dokument wytworzył	Magdalena Godzwon
9	Data dokumentu	2012-05-04
10	Dokument zatwierdził	
11	Data zatwierdzenia dokumentu	
12	Miejsce przechowywania (nazwa instytucji, nazwa komórki organizacyjnej, numer pokoju, numer telefonu kontaktowego)	Starostwo Powiatowe w Kluczborku ul. Katowicka 1, 46-200 Kluczbork - Wydział Rolnictwa, Ochrony Środowiska i Leśnictwa, pokój nr 307 i 308, nr tel. (077) 418 52 18 wew. 170-171.
13	Adres elektroniczny zawierający odnośnik do dokumentu	
14	Informacja, czy dokument jest ostateczny	Nie
15	Numery kart innych dokumentów w sprawie	
16	Data zamieszczenia danych o dokumencie w wykazie	2012-06-28
17	Zastrzeżenia dotyczące nieudostępniania informacji	
18	Uwagi	na wykonanie urządzenia wodnego - wylotu PCW w obudowie betonowej zbiorczego dwóch przydomowych oczyszczalni ścieków, odprowadzającego ścieki bytowe z posesji zlokalizowanych w Maciejowie: nr 45/1, gm. Kluczbork oraz nr 45/3, gm. Kluczbork, do ziemi - rowu przydrożnego w km 0+142,5 na działce 104/1 k.m. 1 obręb Maciejów stanowiącej własność użytkowników, w ramach zwykłego korzystania z wody, o parametrach: Średnica wylotu ? - 160 mm Rzędna dna wylotu - 220,35 m npm Rzędna dna rowu - 219,55 m npm Lokalizacja: działka nr 212/1 k.m. 1 obręb Maciejów, gm. Kluczbork Współrzędne wylotu: N: 51002'00" ; E: 18017'21".



Formularz N - karta informacyjna dla dokumentów od listopada 2010r

	Wszystkie dokumenty od listopada 2010r	
1	Numer karty / rok	96/2012
2	Rodzaj dokumentu	Wniosek o wydanie decyzji
3	Temat dokumentu	Ochrona wód
4	Nazwa dokumentu	pozwolenie wodnoprawne w związku z na korzystaniem z przydomowej oczyszczalni ścieków w Maciejowie
5	Zakres przedmiotowy (opis)	na wykonanie wylotu do rowu z posesji 46
6	Obszar, którego dokument dotyczy	1604025 - Kluczbork - obszar wiejski
7	Znak sprawy	ROŚ.6341.11.7.2012
8	Dokument wytworzył	Magdalena Godzwon
9	Data dokumentu	2012-05-04
10	Dokument zatwierdził	
11	Data zatwierdzenia dokumentu	
12	Miejsce przechowywania (nazwa instytucji, nazwa komórki organizacyjnej, numer pokoju, numer telefonu kontaktowego)	Starostwo Powiatowe w Kluczborku ul. Katowicka 1, 46-200 Kluczbork - Wydział Rolnictwa, Ochrony Środowiska i Leśnictwa, pokój nr 307 i 308, nr tel. (077) 418 52 18 wew. 170-171.
13	Adres elektroniczny zawierający odnośnik do dokumentu	
14	Informacja, czy dokument jest ostateczny	Nie
15	Numery kart innych dokumentów w sprawie	
16	Data zamieszczenia danych o dokumencie w wykazie	2012-06-28
17	Zastrzeżenia dotyczące nieudostępniania informacji	
18	Uwagi	na wykonanie urządzenia wodnego - wylotu PCW w obudowie betonowej, przydomowej oczyszczalni ścieków, odprowadzającego oczyszczone ścieki bytowe z posesji zlokalizowanej w Maciejowie nr 46, gm. Kluczbork do ziemi - rowu przydrożnego w km 0+162,5 na działce 103/1 k.m. 1 obręb Maciejów, stanowiącej własność użytkownika w ramach zwykłego korzystania z wody, o parametrach: Średnica wylotu ? - 160 mm Rzędna dna wylotu - 220,58 m npm Rzędna dna rowu - 219,78 m npm Lokalizacja: działka nr 103/1 k.m.1 obręb Maciejów, gm. Kluczbork Współrzędne wylotu: N: 51002'03" ; E: 18017'29";

Formularz N - karta informacyjna dla dokumentów od listopada 2010r

	Wszystkie dokumenty od listopada 2010r	
1	Numer karty / rok	97/2012
2	Rodzaj dokumentu	Decyzja
3	Temat dokumentu	Ochrona wód
4	Nazwa dokumentu	pozwolenie wodnoprawne w związku z na korzystaniem z przydomowej oczyszczalni ścieków w Maciejowie
5	Zakres przedmiotowy (opis)	na wykonanie wylotu do rowu z posesji 46
6	Obszar, którego dokument dotyczy	1604025 - Kluczbork - obszar wiejski
7	Znak sprawy	ROŚ.6341.11.7.2012
8	Dokument wytworzył	Magdalena Godzwon
9	Data dokumentu	2012-05-29
10	Dokument zatwierdził	
11	Data zatwierdzenia dokumentu	
12	Miejsce przechowywania (nazwa instytucji, nazwa komórki organizacyjnej, numer pokoju, numer telefonu kontaktowego)	Starostwo Powiatowe w Kluczborku ul. Katowicka 1, 46-200 Kluczbork - Wydział Rolnictwa, Ochrony Środowiska i Leśnictwa, pokój nr 307 i 308, nr tel. (077) 418 52 18 wew. 170-171.
13	Adres elektroniczny zawierający odnośnik do dokumentu	
14	Informacja, czy dokument jest ostateczny	Tak
15	Numery kart innych dokumentów w sprawie	
16	Data zamieszczenia danych o dokumencie w wykazie	2012-06-28
17	Zastrzeżenia dotyczące nieudostępniania informacji	
18	Uwagi	na wykonanie urządzenia wodnego - wylotu PCW w obudowie betonowej, przydomowej oczyszczalni ścieków, odprowadzającego oczyszczone ścieki bytowe z posesji zlokalizowanej w Maciejowie nr 46, gm. Kluczbork do ziemi - rowu przydrożnego w km 0+162,5 na działce 103/1 k.m. 1 obręb Maciejów, stanowiącej własność użytkownika w ramach zwykłego korzystania z wody, o parametrach: Średnica wylotu ? - 160 mm Rzędna dna wylotu - 220,58 m npm Rzędna dna rowu - 219,78 m npm Lokalizacja: działka nr 103/1 k.m.1 obręb Maciejów, gm. Kluczbork Współrzędne wylotu: N: 51002'03" ; E: 18017'29";

Formularz N - karta informacyjna dla dokumentów od listopada 2010r

	Wszystkie dokumenty od listopada 2010r	
1	Numer karty / rok	98/2012
2	Rodzaj dokumentu	Wniosek o wydanie decyzji
3	Temat dokumentu	Ochrona wód
4	Nazwa dokumentu	pozwolenie wodnoprawne w związku z na korzystaniem z przydomowej oczyszczalni ścieków w Maciejowie
5	Zakres przedmiotowy (opis)	na wykonanie wylotu do rowu z posesji 47
6	Obszar, którego dokument dotyczy	1604025 - Kluczbork - obszar wiejski
7	Znak sprawy	ROŚ.6341.11.8.2012
8	Dokument wytworzył	Magdalena Godzwon
9	Data dokumentu	2012-05-04
10	Dokument zatwierdził	
11	Data zatwierdzenia dokumentu	
12	Miejsce przechowywania (nazwa instytucji, nazwa komórki organizacyjnej, numer pokoju, numer telefonu kontaktowego)	Starostwo Powiatowe w Kluczborku ul. Katowicka 1, 46-200 Kluczbork - Wydział Rolnictwa, Ochrony Środowiska i Leśnictwa, pokój nr 307 i 308, nr tel. (077) 418 52 18 wew. 170-171.
13	Adres elektroniczny zawierający odnośnik do dokumentu	
14	Informacja, czy dokument jest ostateczny	Nie
15	Numery kart innych dokumentów w sprawie	
16	Data zamieszczenia danych o dokumencie w wykazie	2012-06-28
17	Zastrzeżenia dotyczące nieudostępniania informacji	
18	Uwagi	na wykonanie urządzenia wodnego - wylotu PCW w obudowie betonowej przydomowej oczyszczalni ścieków, odprowadzającego ścieki bytowe z posesji zlokalizowanej w Maciejowie nr 47, gm. Kluczbork do ziemi - rowu przydrożnego w km 0+179,5 na działce 103/2 k.m. 1 obręb Maciejów, stanowiącej własność użytkownika w ramach zwykłego korzystania z wody, o parametrach: Średnica wylotu ? - 160 mm Rzędna dna wylotu - 220,81 m npm Rzędna dna rowu - 220,01 m npm Lokalizacja: działka nr 103/2 k.m.1 obręb Maciejów, gm. Kluczbork Współrzędne wylotu: N: 51002'03" ; E: 18017'30";

Formularz N - karta informacyjna dla dokumentów od listopada 2010r

	Wszystkie dokumenty od listopada 2010r	
1	Numer karty / rok	99/2012
2	Rodzaj dokumentu	Decyzja
3	Temat dokumentu	Ochrona wód
4	Nazwa dokumentu	pozwolenie wodnoprawne w związku z na korzystaniem z przydomowej oczyszczalni ścieków w Maciejowie
5	Zakres przedmiotowy (opis)	na wykonanie wylotu do rowu z posesji 47
6	Obszar, którego dokument dotyczy	1604025 - Kluczbork - obszar wiejski
7	Znak sprawy	ROŚ.6341.11.8.2012
8	Dokument wytworzył	Magdalena Godzwon
9	Data dokumentu	2012-05-29
10	Dokument zatwierdził	
11	Data zatwierdzenia dokumentu	
12	Miejsce przechowywania (nazwa instytucji, nazwa komórki organizacyjnej, numer pokoju, numer telefonu kontaktowego)	Starostwo Powiatowe w Kluczborku ul. Katowicka 1, 46-200 Kluczbork - Wydział Rolnictwa, Ochrony Środowiska i Leśnictwa, pokój nr 307 i 308, nr tel. (077) 418 52 18 wew. 170-171.
13	Adres elektroniczny zawierający odnośnik do dokumentu	
14	Informacja, czy dokument jest ostateczny	Tak
15	Numery kart innych dokumentów w sprawie	
16	Data zamieszczenia danych o dokumencie w wykazie	2012-06-28
17	Zastrzeżenia dotyczące nieudostępniania informacji	
18	Uwagi	na wykonanie urządzenia wodnego - wylotu PCW w obudowie betonowej przydomowej oczyszczalni ścieków, odprowadzającego ścieki bytowe z posesji zlokalizowanej w Maciejowie nr 47, gm. Kluczbork do ziemi - rowu przydrożnego w km 0+179,5 na działce 103/2 k.m. 1 obręb Maciejów, stanowiącej własność użytkownika w ramach zwykłego korzystania z wody, o parametrach: Średnica wylotu ? - 160 mm Rzędna dna wylotu - 220,81 m npm Rzędna dna rowu - 220,01 m npm Lokalizacja: działka nr 103/2 k.m.1 obręb Maciejów, gm. Kluczbork Współrzędne wylotu: N: 51002'03" ; E: 18017'30";

Formularz N - karta informacyjna dla dokumentów od listopada 2010r

	Wszystkie dokumenty od listopada 2010r	
1	Numer karty / rok	100/2012
2	Rodzaj dokumentu	Wniosek o wydanie decyzji
3	Temat dokumentu	Ochrona wód
4	Nazwa dokumentu	pozwolenie wodnoprawne w związku z na korzystaniem z przydomowej oczyszczalni ścieków w Maciejowie
5	Zakres przedmiotowy (opis)	na wykonanie wylotu do rowu i odprowadzanie ścieków z posesji 45/2
6	Obszar, którego dokument dotyczy	1604025 - Kluczbork - obszar wiejski
7	Znak sprawy	ROŚ.6341.11.9.2012
8	Dokument wytworzył	Magdalena Godzwon
9	Data dokumentu	2012-05-04
10	Dokument zatwierdził	
11	Data zatwierdzenia dokumentu	
12	Miejsce przechowywania (nazwa instytucji, nazwa komórki organizacyjnej, numer pokoju, numer telefonu kontaktowego)	Starostwo Powiatowe w Kluczborku ul. Katowicka 1, 46-200 Kluczbork - Wydział Rolnictwa, Ochrony Środowiska i Leśnictwa, pokój nr 307 i 308, nr tel. (077) 418 52 18 wew. 170-171.
13	Adres elektroniczny zawierający odnośnik do dokumentu	
14	Informacja, czy dokument jest ostateczny	Nie
15	Numery kart innych dokumentów w sprawie	
16	Data zamieszczenia danych o dokumencie w wykazie	2012-06-28
17	Zastrzeżenia dotyczące nieudostępniania informacji	
18	Uwagi	<p>1)na wykonanie urządzenia wodnego - wylotu PCW w obudowie betonowej do ziemi - przydrożnego rowu w km 0+112 na działce 212/1 k.m. 1 obręb Maciejów o parametrach:</p> <p>Średnica wylotu ? - 160 mm Rzędna dna wylotu - 219,90 m npm Rzędna dna rowu - 219,10 m npm Lokalizacja: działka nr 212/1 k.m.1 obręb Maciejów, gm. Kluczbork Współrzędne wylotu: N: 51002'02" ; E: 18017'26"</p> <p>2)na szczególne korzystanie z wód - odprowadzanie ścieków z posesji zlokalizowanej w Maciejowie nr 45/2, gm. Kluczbork,</p>

w ilości: Q_{\max} godz. = 0,07 m³/godz; Q_{\max} dob = 0,72 m³/d ; $Q_{\text{śr d}}$ = 0,60 m³/d ; Q_{\max} r = 219,00 m³/rok

za pomocą przydomowej oczyszczalni ścieków zlokalizowanej na działce 104/1 i 212/1 k.m. 1 obręb Maciejów z wylotem na działce 212/1 k.m. 1 obręb Maciejów do gminnego rowu w km 0+112.

Oczyszczone ścieki bytowe, wprowadzane do wód lub do ziemi nie powinny przekraczać najwyższych dopuszczalnych wartości wskaźników zanieczyszczeń: BZT₅ - 25 mg O₂/l; ChZTCr - 125 mg O₂/l; Zawiesiny ogólne - 35 mg/l;

Formularz N - karta informacyjna dla dokumentów od listopada 2010r

	Wszystkie dokumenty od listopada 2010r	
1	Numer karty / rok	101/2012
2	Rodzaj dokumentu	Decyzja
3	Temat dokumentu	Ochrona wód
4	Nazwa dokumentu	pozwolenie wodnoprawne w związku z na korzystaniem z przydomowej oczyszczalni ścieków w Maciejowie
5	Zakres przedmiotowy (opis)	na wykonanie wylotu do rowu i odprowadzanie ścieków z posesji 45/2
6	Obszar, którego dokument dotyczy	1604025 - Kluczbork - obszar wiejski
7	Znak sprawy	ROŚ.6341.11.9.2012
8	Dokument wytworzył	Magdalena Godzwon
9	Data dokumentu	2012-05-29
10	Dokument zatwierdził	
11	Data zatwierdzenia dokumentu	
12	Miejsce przechowywania (nazwa instytucji, nazwa komórki organizacyjnej, numer pokoju, numer telefonu kontaktowego)	Starostwo Powiatowe w Kluczborku ul. Katowicka 1, 46-200 Kluczbork - Wydział Rolnictwa, Ochrony Środowiska i Leśnictwa, pokój nr 307 i 308, nr tel. (077) 418 52 18 wew. 170-171.
13	Adres elektroniczny zawierający odnośnik do dokumentu	
14	Informacja, czy dokument jest ostateczny	Tak
15	Numery kart innych dokumentów w sprawie	
16	Data zamieszczenia danych o dokumencie w wykazie	2012-06-28
17	Zastrzeżenia dotyczące nieudostępniania informacji	
18	Uwagi	<p>1)na wykonanie urządzenia wodnego - wylotu PCW w obudowie betonowej do ziemi - przydrożnego rowu w km 0+112 na działce 212/1 k.m. 1 obręb Maciejów o parametrach:</p> <p>Średnica wylotu ? - 160 mm Rzędna dna wylotu - 219,90 m npm Rzędna dna rowu - 219,10 m npm Lokalizacja: działka nr 212/1 k.m.1 obręb Maciejów, gm. Kluczbork Współrzędne wylotu: N: 51002'02" ; E: 18017'26"</p> <p>2)na szczególne korzystanie z wód - odprowadzanie ścieków z posesji zlokalizowanej w Maciejowie nr 45/2, gm. Kluczbork,</p>

w ilości: Q_{\max} godz. = 0,07 m³/godz; Q_{\max} dob = 0,72 m³/d ; $Q_{\text{śr d}}$ = 0,60 m³/d ; Q_{\max} r = 219,00 m³/rok

za pomocą przydomowej oczyszczalni ścieków zlokalizowanej na działce 104/1 i 212/1 k.m. 1 obręb Maciejów z wylotem na działce 212/1 k.m. 1 obręb Maciejów do gminnego rowu w km 0+112.

Oczyszczone ścieki bytowe, wprowadzane do wód lub do ziemi nie powinny przekraczać najwyższych dopuszczalnych wartości wskaźników zanieczyszczeń: BZT₅ - 25 mg O₂/l; ChZTCr - 125 mg O₂/l; Zawiesiny ogólne - 35 mg/l;

Formularz N - karta informacyjna dla dokumentów od listopada 2010r

	Wszystkie dokumenty od listopada 2010r	
1	Numer karty / rok	102/2012
2	Rodzaj dokumentu	Wniosek o wydanie decyzji
3	Temat dokumentu	Ochrona wód
4	Nazwa dokumentu	pozwolenie wodnoprawne w związku z na korzystaniem z przydomowej oczyszczalni ścieków w Maciejowie
5	Zakres przedmiotowy (opis)	na wykonanie wylotu do rowu z posesji 10, 11
6	Obszar, którego dokument dotyczy	1604025 - Kluczbork - obszar wiejski
7	Znak sprawy	ROŚ.6341.11.10.2012
8	Dokument wytworzył	Magdalena Godzwon
9	Data dokumentu	2012-05-04
10	Dokument zatwierdził	
11	Data zatwierdzenia dokumentu	
12	Miejsce przechowywania (nazwa instytucji, nazwa komórki organizacyjnej, numer pokoju, numer telefonu kontaktowego)	Starostwo Powiatowe w Kluczborku ul. Katowicka 1, 46-200 Kluczbork - Wydział Rolnictwa, Ochrony Środowiska i Leśnictwa, pokój nr 307 i 308, nr tel. (077) 418 52 18 wew. 170-171.
13	Adres elektroniczny zawierający odnośnik do dokumentu	
14	Informacja, czy dokument jest ostateczny	Nie
15	Numery kart innych dokumentów w sprawie	
16	Data zamieszczenia danych o dokumencie w wykazie	2012-06-28
17	Zastrzeżenia dotyczące nieudostępniania informacji	
18	Uwagi	na wykonanie urządzenia wodnego - wylotu PCW w obudowie betonowej dwóch przydomowych oczyszczalni ścieków, odprowadzających ścieki bytowe z posesji zlokalizowanych w Maciejowie nr 10, gm. Kluczbork oraz w Maciejowie nr 11, gm. Kluczbork, do ziemi - rowu melioracyjnego na działce nr 30 k.m. 4 obręb Maciejów stanowiącej własność użytkownika, w ramach zwykłego korzystania z wody, o parametrach: Średnica wylotu ? - 160 mm Rzędna dna wylotu - 220,35 m npm Rzędna dna rowu - 219,55 m npm Lokalizacja: działka nr 212/1 k.m. 1 obręb Maciejów, gm. Kluczbork Współrzędne wylotu: N: 51001'49" ; E: 18016'46".

Formularz N - karta informacyjna dla dokumentów od listopada 2010r

	Wszystkie dokumenty od listopada 2010r	
1	Numer karty / rok	103/2012
2	Rodzaj dokumentu	Decyzja
3	Temat dokumentu	Ochrona wód
4	Nazwa dokumentu	pozwolenie wodnoprawne w związku z na korzystaniem z przydomowej oczyszczalni ścieków w Maciejowie
5	Zakres przedmiotowy (opis)	na wykonanie wylotu do rowu z posesji 10, 11
6	Obszar, którego dokument dotyczy	1604025 - Kluczbork - obszar wiejski
7	Znak sprawy	ROŚ.6341.11.10.2012
8	Dokument wytworzył	Magdalena Godzwon
9	Data dokumentu	2012-05-29
10	Dokument zatwierdził	
11	Data zatwierdzenia dokumentu	
12	Miejsce przechowywania (nazwa instytucji, nazwa komórki organizacyjnej, numer pokoju, numer telefonu kontaktowego)	Starostwo Powiatowe w Kluczborku ul. Katowicka 1, 46-200 Kluczbork - Wydział Rolnictwa, Ochrony Środowiska i Leśnictwa, pokój nr 307 i 308, nr tel. (077) 418 52 18 wew. 170-171.
13	Adres elektroniczny zawierający odnośnik do dokumentu	
14	Informacja, czy dokument jest ostateczny	Tak
15	Numery kart innych dokumentów w sprawie	
16	Data zamieszczenia danych o dokumencie w wykazie	2012-06-28
17	Zastrzeżenia dotyczące nieudostępniania informacji	
18	Uwagi	na wykonanie urządzenia wodnego - wylotu PCW w obudowie betonowej dwóch przydomowych oczyszczalni ścieków, odprowadzających ścieki bytowe z posesji zlokalizowanych w Maciejowie nr 10, gm. Kluczbork oraz w Maciejowie nr 11, gm. Kluczbork, do ziemi - rowu melioracyjnego na działce nr 30 k.m. 4 obręb Maciejów stanowiącej własność użytkownika, w ramach zwykłego korzystania z wody, o parametrach: Średnica wylotu ? - 160 mm Rzędna dna wylotu - 220,35 m npm Rzędna dna rowu - 219,55 m npm Lokalizacja: działka nr 212/1 k.m. 1 obręb Maciejów, gm. Kluczbork Współrzędne wylotu: N: 51001'49" ; E: 18016'46".

Formularz N - karta informacyjna dla dokumentów od listopada 2010r

	Wszystkie dokumenty od listopada 2010r	
1	Numer karty / rok	104/2012
2	Rodzaj dokumentu	Wniosek o wydanie decyzji
3	Temat dokumentu	Ochrona wód
4	Nazwa dokumentu	pozwolenie wodnoprawne w związku z na korzystaniem z przydomowej oczyszczalni ścieków w Maciejowie
5	Zakres przedmiotowy (opis)	na wykonanie wylotu do rowu z posesji 19
6	Obszar, którego dokument dotyczy	1604025 - Kluczbork - obszar wiejski
7	Znak sprawy	ROŚ.6341.11.11.2012
8	Dokument wytworzył	Magdalena Godzwon
9	Data dokumentu	2012-05-04
10	Dokument zatwierdził	
11	Data zatwierdzenia dokumentu	
12	Miejsce przechowywania (nazwa instytucji, nazwa komórki organizacyjnej, numer pokoju, numer telefonu kontaktowego)	Starostwo Powiatowe w Kluczborku ul. Katowicka 1, 46-200 Kluczbork - Wydział Rolnictwa, Ochrony Środowiska i Leśnictwa, pokój nr 307 i 308, nr tel. (077) 418 52 18 wew. 170-171.
13	Adres elektroniczny zawierający odnośnik do dokumentu	
14	Informacja, czy dokument jest ostateczny	Nie
15	Numery kart innych dokumentów w sprawie	
16	Data zamieszczenia danych o dokumencie w wykazie	2012-06-28
17	Zastrzeżenia dotyczące nieudostępniania informacji	
18	Uwagi	na wykonanie urządzenia wodnego - wylotu PCW w obudowie betonowej odprowadzającego ścieki bytowe z przydomowej oczyszczalni ścieków na posesji nr 19 w Maciejowie, gm. Kluczbork do ziemi - rowu melioracyjnego na działce 126/15 k.m. 4 obręb Maciejów, stanowiącej własność użytkownika w ramach zwykłego korzystania z wody, o parametrach: Średnica wylotu ? - 160 mm Rzędna dna wylotu - 210,70 m npm Rzędna dna rowu - 210,42 m npm Lokalizacja: działka nr 126/15 k.m. 4 obręb Maciejów, gm. Kluczbork Współrzędne wylotu: N: 51001'56" ; E: 18016'35".

Formularz N - karta informacyjna dla dokumentów od listopada 2010r

	Wszystkie dokumenty od listopada 2010r	
1	Numer karty / rok	105/2012
2	Rodzaj dokumentu	Decyzja
3	Temat dokumentu	Ochrona wód
4	Nazwa dokumentu	pozwolenie wodnoprawne w związku z na korzystaniem z przydomowej oczyszczalni ścieków w Maciejowie
5	Zakres przedmiotowy (opis)	na wykonanie wylotu do rowu z posesji 19
6	Obszar, którego dokument dotyczy	1604025 - Kluczbork - obszar wiejski
7	Znak sprawy	ROŚ.6341.11.11.2012
8	Dokument wytworzył	Magdalena Godzwon
9	Data dokumentu	2012-05-29
10	Dokument zatwierdził	
11	Data zatwierdzenia dokumentu	
12	Miejsce przechowywania (nazwa instytucji, nazwa komórki organizacyjnej, numer pokoju, numer telefonu kontaktowego)	Starostwo Powiatowe w Kluczborku ul. Katowicka 1, 46-200 Kluczbork - Wydział Rolnictwa, Ochrony Środowiska i Leśnictwa, pokój nr 307 i 308, nr tel. (077) 418 52 18 wew. 170-171.
13	Adres elektroniczny zawierający odnośnik do dokumentu	
14	Informacja, czy dokument jest ostateczny	Tak
15	Numery kart innych dokumentów w sprawie	
16	Data zamieszczenia danych o dokumencie w wykazie	2012-06-28
17	Zastrzeżenia dotyczące nieudostępniania informacji	
18	Uwagi	na wykonanie urządzenia wodnego - wylotu PCW w obudowie betonowej odprowadzającego ścieki bytowe z przydomowej oczyszczalni ścieków na posesji nr 19 w Maciejowie, gm. Kluczbork do ziemi - rowu melioracyjnego na działce 126/15 k.m. 4 obręb Maciejów, stanowiącej własność użytkownika w ramach zwykłego korzystania z wody, o parametrach: Średnica wylotu ? - 160 mm Rzędna dna wylotu - 210,70 m npm Rzędna dna rowu - 210,42 m npm Lokalizacja: działka nr 126/15 k.m. 4 obręb Maciejów, gm. Kluczbork Współrzędne wylotu: N: 51001'56" ; E: 18016'35".

Formularz N - karta informacyjna dla dokumentów od listopada 2010r

	Wszystkie dokumenty od listopada 2010r	
1	Numer karty / rok	106/2012
2	Rodzaj dokumentu	Wniosek o wydanie decyzji
3	Temat dokumentu	Ochrona wód
4	Nazwa dokumentu	pozwolenie wodnoprawne w związku z na korzystaniem z przydomowej oczyszczalni ścieków w Maciejowie
5	Zakres przedmiotowy (opis)	na wykonanie wylotu do rowu z posesji 9
6	Obszar, którego dokument dotyczy	1604025 - Kluczbork - obszar wiejski
7	Znak sprawy	ROŚ.6341.11.12.2012
8	Dokument wytworzył	Magdalena Godzwon
9	Data dokumentu	2012-05-04
10	Dokument zatwierdził	
11	Data zatwierdzenia dokumentu	
12	Miejsce przechowywania (nazwa instytucji, nazwa komórki organizacyjnej, numer pokoju, numer telefonu kontaktowego)	Starostwo Powiatowe w Kluczborku ul. Katowicka 1, 46-200 Kluczbork - Wydział Rolnictwa, Ochrony Środowiska i Leśnictwa, pokój nr 307 i 308, nr tel. (077) 418 52 18 wew. 170-171.
13	Adres elektroniczny zawierający odnośnik do dokumentu	
14	Informacja, czy dokument jest ostateczny	Nie
15	Numery kart innych dokumentów w sprawie	
16	Data zamieszczenia danych o dokumencie w wykazie	2012-06-28
17	Zastrzeżenia dotyczące nieudostępniania informacji	
18	Uwagi	na wykonanie urządzenia wodnego - wylotu PCW w obudowie betonowej odprowadzającego ścieki bytowe z przydomowej oczyszczalni ścieków na posesji w Maciejowie nr 9, gm. Kluczbork, do ziemi - rowu melioracyjnego na działce 223/45 k.m. 4 obręb Maciejów, stanowiącej własność użytkownika w ramach zwykłego korzystania z wody, o parametrach: Średnica wylotu ? - 160 mm Rzędna dna wylotu - 204,90 m npm Rzędna dna rowu - 204,62 m npm Lokalizacja: działka nr 223/45 k.m.4 obręb Maciejów, gm. Kluczbork Współrzędne wylotu: N: 51001'47" ; E: 18016'50".

Formularz N - karta informacyjna dla dokumentów od listopada 2010r

	Wszystkie dokumenty od listopada 2010r	
1	Numer karty / rok	107/2012
2	Rodzaj dokumentu	Decyzja
3	Temat dokumentu	Ochrona wód
4	Nazwa dokumentu	pozwolenie wodnoprawne w związku z na korzystaniem z przydomowej oczyszczalni ścieków w Maciejowie
5	Zakres przedmiotowy (opis)	na wykonanie wylotu do rowu z posesji 9
6	Obszar, którego dokument dotyczy	1604025 - Kluczbork - obszar wiejski
7	Znak sprawy	ROŚ.6341.11.12.2012
8	Dokument wytworzył	Magdalena Godzwon
9	Data dokumentu	2012-05-29
10	Dokument zatwierdził	
11	Data zatwierdzenia dokumentu	
12	Miejsce przechowywania (nazwa instytucji, nazwa komórki organizacyjnej, numer pokoju, numer telefonu kontaktowego)	Starostwo Powiatowe w Kluczborku ul. Katowicka 1, 46-200 Kluczbork - Wydział Rolnictwa, Ochrony Środowiska i Leśnictwa, pokój nr 307 i 308, nr tel. (077) 418 52 18 wew. 170-171.
13	Adres elektroniczny zawierający odnośnik do dokumentu	
14	Informacja, czy dokument jest ostateczny	Tak
15	Numery kart innych dokumentów w sprawie	
16	Data zamieszczenia danych o dokumencie w wykazie	2012-06-28
17	Zastrzeżenia dotyczące nieudostępniania informacji	
18	Uwagi	na wykonanie urządzenia wodnego - wylotu PCW w obudowie betonowej odprowadzającego ścieki bytowe z przydomowej oczyszczalni ścieków na posesji w Maciejowie nr 9, gm. Kluczbork, do ziemi - rowu melioracyjnego na działce 223/45 k.m. 4 obręb Maciejów, stanowiącej własność użytkownika w ramach zwykłego korzystania z wody, o parametrach: Średnica wylotu ? - 160 mm Rzędna dna wylotu - 204,90 m npm Rzędna dna rowu - 204,62 m npm Lokalizacja: działka nr 223/45 k.m.4 obręb Maciejów, gm. Kluczbork Współrzędne wylotu: N: 51001'47" ; E: 18016'50".

Formularz N - karta informacyjna dla dokumentów od listopada 2010r

	Wszystkie dokumenty od listopada 2010r	
1	Numer karty / rok	51/2013
2	Rodzaj dokumentu	Wniosek o wydanie decyzji
3	Temat dokumentu	Ochrona zwierząt oraz roślin
4	Nazwa dokumentu	o zezwolenie na wycięcie drzewa
5	Zakres przedmiotowy (opis)	żywnotnik zachodni (tuja) - 1szt. na cmentarzu komunalnym
6	Obszar, którego dokument dotyczy	1604024 - Kluczbork - miasto
7	Znak sprawy	ROŚ.613.37.2013
8	Dokument wytworzył	Magdalena Godzwon
9	Data dokumentu	2013-04-25
10	Dokument zatwierdził	
11	Data zatwierdzenia dokumentu	
12	Miejsce przechowywania (nazwa instytucji, nazwa komórki organizacyjnej, numer pokoju, numer telefonu kontaktowego)	Starostwo Powiatowe w Kluczborku ul. Katowicka 1, 46-200 Kluczbork - Wydział Rolnictwa, Ochrony Środowiska i Leśnictwa, pokój nr 307 i 308, nr tel. (077) 418 52 18 wew. 170-171.
13	Adres elektroniczny zawierający odnośnik do dokumentu	
14	Informacja, czy dokument jest ostateczny	Nie
15	Numery kart innych dokumentów w sprawie	52/2013
16	Data zamieszczenia danych o dokumencie w wykazie	2013-06-11
17	Zastrzeżenia dotyczące nieudostępniania informacji	
18	Uwagi	żywnotnik zachodni - o obwodzie pnia na wysokości 130 cm: 19 cm rosnący na działce nr 10/1 ark. m. 11 obręb Kluczbork, gm. Kluczbork na gruncie stanowiącym własność Gminy Kluczbork - cmentarz Komunalny powód: uniemożliwia przeprowadzenie prac na sąsiedniej kwaterze

Formularz N - karta informacyjna dla dokumentów od listopada 2010r

	Wszystkie dokumenty od listopada 2010r	
1	Numer karty / rok	52/2013
2	Rodzaj dokumentu	Decyzja
3	Temat dokumentu	Ochrona zwierząt oraz roślin
4	Nazwa dokumentu	zezwole nie na wycięcie drzewa
5	Zakres przedmiotowy (opis)	żywo tnik zachodni (tuja) - 1szt. na cmentarzu komunalnym
6	Obszar, którego dokument dotyczy	1604024 - Kluczbork - miasto
7	Znak sprawy	ROŚ.613.37.2013
8	Dokument wy tworzył	Magdalena Godzwon
9	Data dokumentu	2013-04-25
10	Dokument zatwierdził	
11	Data zatwierdzenia dokumentu	
12	Miejsce przechowywania (nazwa instytucji, nazwa komórki organizacyjnej, numer pokoju, numer telefonu kontaktowego)	Starostwo Powiatowe w Kluczborku ul. Katowicka 1, 46-200 Kluczbork - Wydział Rolnictwa, Ochrony Środowiska i Leśnictwa, pokój nr 307 i 308, nr tel. (077) 418 52 18 wew. 170-171.
13	Adres elektroniczny zawierający odnośnik do dokumentu	
14	Informacja, czy dokument jest ostateczny	Tak
15	Numery kart innych dokumentów w sprawie	51/2013
16	Data zamieszczenia danych o dokumencie w wykazie	2013-06-11
17	Zastrzeżenia dotyczące nieudostępniania informacji	
18	Uwagi	Zezwolono na usunięcie drzewa: żywo tnik zachodni - o obwodzie pnia na wysokości 130 cm: 19 cm rosnącego na działce nr 10/1 ark. m. 11 obręb Kluczbork, gm. Kluczbork na gruncie stanowiącym własność Gminy Kluczbork - cmentarz Komunalny za naliczeniem opłaty, którą odroczone powód: kolizja z pracami związanymi z pochówkiem na sąsiedniej kwaterze

Formularz N - karta informacyjna dla dokumentów od listopada 2010r

	Wszystkie dokumenty od listopada 2010r	
1	Numer karty / rok	65/2013
2	Rodzaj dokumentu	Wniosek o wydanie decyzji
3	Temat dokumentu	Ochrona zwierząt oraz roślin
4	Nazwa dokumentu	o zezwolenie na usunięcie drzewa
5	Zakres przedmiotowy (opis)	1 szt. robinia akacjowa w Ligocie Dolnej
6	Obszar, którego dokument dotyczy	1604025 - Kluczbork - obszar wiejski
7	Znak sprawy	ROŚ.613.42.2013
8	Dokument wytworzył	Magdalena Godzwon
9	Data dokumentu	2013-05-13
10	Dokument zatwierdził	
11	Data zatwierdzenia dokumentu	
12	Miejsce przechowywania (nazwa instytucji, nazwa komórki organizacyjnej, numer pokoju, numer telefonu kontaktowego)	Starostwo Powiatowe w Kluczborku ul. Katowicka 1, 46-200 Kluczbork - Wydział Rolnictwa, Ochrony Środowiska i Leśnictwa, pokój nr 307 i 308, nr tel. (077) 418 52 18 wew. 170-171.
13	Adres elektroniczny zawierający odnośnik do dokumentu	
14	Informacja, czy dokument jest ostateczny	Nie
15	Numery kart innych dokumentów w sprawie	74/2013
16	Data zamieszczenia danych o dokumencie w wykazie	2013-06-11
17	Zastrzeżenia dotyczące nieudostępniania informacji	
18	Uwagi	o usunięcie 1 szt. robinii akacjowej z działki gminnej nr 81/8 k.m. 2 w Ligocie Dolnej powód: zagrożenie dla bawiących się dzieci

Formularz N - karta informacyjna dla dokumentów od listopada 2010r

	Wszystkie dokumenty od listopada 2010r	
1	Numer karty / rok	74/2013
2	Rodzaj dokumentu	Decyzja
3	Temat dokumentu	Ochrona zwierząt oraz roślin
4	Nazwa dokumentu	zezwozenie na usunięcie drzewa
5	Zakres przedmiotowy (opis)	1 szt. robinia akacjowa w Ligocie Dolnej
6	Obszar, którego dokument dotyczy	1604025 - Kluczbork - obszar wiejski
7	Znak sprawy	ROŚ.613.42.2013
8	Dokument wytworzył	Magdalena Godzwon
9	Data dokumentu	2013-06-05
10	Dokument zatwierdził	
11	Data zatwierdzenia dokumentu	
12	Miejsce przechowywania (nazwa instytucji, nazwa komórki organizacyjnej, numer pokoju, numer telefonu kontaktowego)	Starostwo Powiatowe w Kluczborku ul. Katowicka 1, 46-200 Kluczbork - Wydział Rolnictwa, Ochrony Środowiska i Leśnictwa, pokój nr 307 i 308, nr tel. (077) 418 52 18 wew. 170-171.
13	Adres elektroniczny zawierający odnośnik do dokumentu	
14	Informacja, czy dokument jest ostateczny	Tak
15	Numery kart innych dokumentów w sprawie	65/2013
16	Data zamieszczenia danych o dokumencie w wykazie	2013-07-19
17	Zastrzeżenia dotyczące nieudostępniania informacji	
18	Uwagi	Zezwolono na usunięcie 1 szt. drzewa z nieruchomości stanowiącej własność Gminy Kluczbork, z gatunku robinia akacjowa o obwodzie pnia na wysokości 130 cm: 75 cm; rosnącego na działce nr 81/8 ark. m. 2 obręb Ligota Dolna, gm. Kluczbork. Działka pozostaje w trwałym Zarządzie Publicznego Przedszkola nr 5 z oddziałami zamiejscowymi w Kraskowie i Ligocie Dolnej, ul. Gen. Dąbrowskiego 10, 46-200 Kluczbork i jest na niej zlokalizowane Przedszkole w Ligocie Dolnej

Formularz N - karta informacyjna dla dokumentów od listopada 2010r

	Wszystkie dokumenty od listopada 2010r	
1	Numer karty / rok	75/2013
2	Rodzaj dokumentu	Wniosek o wydanie decyzji
3	Temat dokumentu	Ochrona zwierząt oraz roślin
4	Nazwa dokumentu	o zezwolenie na usunięcie drzew
5	Zakres przedmiotowy (opis)	17 szt drzew- 4szt. lip drobnolistnych, 4szt. brzozy brodawkowatej, 6szt. robinii akacjowej, 3szt. wierzby kruchej rosnących w skarpie rowu przydrożnego gminnego w Bogdańczowicach
6	Obszar, którego dokument dotyczy	1604025 - Kluczbork - obszar wiejski
7	Znak sprawy	ROŚ.613.50.2013
8	Dokument wytworzył	Magdalena Godzwon
9	Data dokumentu	2013-06-11
10	Dokument zatwierdził	
11	Data zatwierdzenia dokumentu	
12	Miejsce przechowywania (nazwa instytucji, nazwa komórki organizacyjnej, numer pokoju, numer telefonu kontaktowego)	Starostwo Powiatowe w Kluczborku ul. Katowicka 1, 46-200 Kluczbork - Wydział Rolnictwa, Ochrony Środowiska i Leśnictwa, pokój nr 307 i 308, nr tel. (077) 418 52 18 wew. 170-171.
13	Adres elektroniczny zawierający odnośnik do dokumentu	
14	Informacja, czy dokument jest ostateczny	Nie
15	Numery kart innych dokumentów w sprawie	76/2013
16	Data zamieszczenia danych o dokumencie w wykazie	2013-07-19
17	Zastrzeżenia dotyczące nieudostępniania informacji	
18	Uwagi	w sprawie wydania zezwolenia na usunięcie 17szt. drzew z gatunków i w liczbach: 1)4 szt. lipa drobnolistna o obwodach pni na wysokości 130 cm: 58cm, 60cm, 78cm, 55cm; 2)4 szt. brzoza brodawkowata o obwodach pni na wysokości 130 cm: 68cm , 64cm, 78cm. 80cm; 3)6 szt. robinia akacjowa o obwodzie pnia na wysokości 130 cm: 2x62cm, 3x60cm, 65cm; 4)3 szt. wierzba krucha o obwodach pni na wysokości 130 cm: 75cm, 85cm, 87cm;. rosnących na działce nr 165 ark. m. 21 obręb Bogdańczowice, gm. Kluczborku, na gruncie stanowiącym własność Gminy Kluczbork Powód: Pilna potrzeba udrożnienia rowu w związku z zalewaniem okolicznych posesji

Formularz N - karta informacyjna dla dokumentów od listopada 2010r

	Wszystkie dokumenty od listopada 2010r	
1	Numer karty / rok	76/2013
2	Rodzaj dokumentu	Decyzja
3	Temat dokumentu	Ochrona zwierząt oraz roślin
4	Nazwa dokumentu	zezwolecie na usunięcie drzew
5	Zakres przedmiotowy (opis)	17 szt drzew- 4szt. lip drobnolistnych, 4szt. brzozy brodawkowatej, 6szt. robinii akacjowej, 3szt. wierzby kruchej rosnących w skarpie rowu przydrożnego gminnego w Bogdańczowicach
6	Obszar, którego dokument dotyczy	1604025 - Kluczbork - obszar wiejski
7	Znak sprawy	ROŚ.613.50.2013
8	Dokument wytworzył	Magdalena Godzwon
9	Data dokumentu	2013-06-11
10	Dokument zatwierdził	
11	Data zatwierdzenia dokumentu	
12	Miejsce przechowywania (nazwa instytucji, nazwa komórki organizacyjnej, numer pokoju, numer telefonu kontaktowego)	Starostwo Powiatowe w Kluczborku ul. Katowicka 1, 46-200 Kluczbork - Wydział Rolnictwa, Ochrony Środowiska i Leśnictwa, pokój nr 307 i 308, nr tel. (077) 418 52 18 wew. 170-171.
13	Adres elektroniczny zawierający odnośnik do dokumentu	
14	Informacja, czy dokument jest ostateczny	Nie
15	Numery kart innych dokumentów w sprawie	75/2013
16	Data zamieszczenia danych o dokumencie w wykazie	2013-07-19
17	Zastrzeżenia dotyczące nieudostępniania informacji	
18	Uwagi	w sprawie wydania zezwolenia na usunięcie 17szt. drzew z gatunków i w liczbach: 1)4 szt. lipa drobnolistna o obwodach pni na wysokości 130 cm: 58cm, 60cm, 78cm, 55cm; 2)4 szt. brzoza brodawkowata o obwodach pni na wysokości 130 cm: 68cm , 64cm, 78cm. 80cm; 3)6 szt. robinia akacjowa o obwodzie pnia na wysokości 130 cm: 2x62cm, 3x60cm, 65cm; 4)3 szt. wierzba krucha o obwodach pni na wysokości 130 cm: 75cm, 85cm, 87cm;. rosnących na działce nr 165 ark. m. 21 obręb Bogdańczowice, gm. Kluczborku, na gruncie stanowiącym własność Gminy Kluczbork Powód: zapewnienie funkcjonowania urządzenia wodnego - rowu w związku z

Formularz N - karta informacyjna dla dokumentów od listopada 2010r

	Wszystkie dokumenty od listopada 2010r	
1	Numer karty / rok	77/2013
2	Rodzaj dokumentu	Wniosek o wydanie decyzji
3	Temat dokumentu	Ochrona wód
4	Nazwa dokumentu	o wydanie pozwolenia wodnoprawnego
5	Zakres przedmiotowy (opis)	odprowadzanie wód opadowych i roztopowych z odcinka drogi gminnej - ul. Curzydły projektowaną kanalizacją deszczową w Kluczborku wylotem do rowu melioracyjnego R-B13
6	Obszar, którego dokument dotyczy	1604024 - Kluczbork - miasto
7	Znak sprawy	ROŚ.6341.20.2013
8	Dokument wytworzył	Magdalena Godzwon
9	Data dokumentu	2013-05-24
10	Dokument zatwierdził	
11	Data zatwierdzenia dokumentu	
12	Miejsce przechowywania (nazwa instytucji, nazwa komórki organizacyjnej, numer pokoju, numer telefonu kontaktowego)	Starostwo Powiatowe w Kluczborku ul. Katowicka 1, 46-200 Kluczbork - Wydział Rolnictwa, Ochrony Środowiska i Leśnictwa, pokój nr 307 i 308, nr tel. (077) 418 52 18 wew. 170-171.
13	Adres elektroniczny zawierający odnośnik do dokumentu	
14	Informacja, czy dokument jest ostateczny	Nie
15	Numery kart innych dokumentów w sprawie	78/2013
16	Data zamieszczenia danych o dokumencie w wykazie	2013-07-19
17	Zastrzeżenia dotyczące nieudostępniania informacji	
18	Uwagi	<p>1 -wykonanie urządzenia wodnego - wylotu (typ ciężki) betonowego DN 500 kolektora projektowanej kanalizacji deszczowej do istniejącego rowu RB13 w km 1+571, o parametrach: Średnica wylotu - 500 mm; Projektowana rzędna dna wylotu - 182,35 m npm; Rzędna dna odbiornika w przekroju wylotu- 182,25 m npm lokalizacja: działka nr 21/2 k.m. 14, obręb Kluczbork; współrzędne wylotu: N: 50059'19,42" ; E: 18012'55,54"</p> <p>2 - szczególne korzystanie z wód w zakresie odprowadzania wód opadowych i roztopowych do ziemi - rowu nr RB13 w km 1+571 za pomocą projektowanej kanalizacji deszczowej</p>

wyposażonej w osadniki studzienek ulicznych i piaskownik poprzedzający projektowany wylot ze zlewni obejmującej: 0,219 ha terenu utwardzonego (jezdni), 0,238 ha powierzchni terenów zabudowy i 0,088 ha terenów zielonych w ilości łącznie: $Q_{\text{miarodajne}} = 30,11 \text{ dm}^3/\text{s}$; $Q_{\text{śr d}} = 4,17 \text{ m}^3/\text{d}$; $Q_{\text{roczny}} = 1\,521,6 \text{ m}^3/\text{rok}$

Formularz N - karta informacyjna dla dokumentów od listopada 2010r

	Wszystkie dokumenty od listopada 2010r	
1	Numer karty / rok	78/2013
2	Rodzaj dokumentu	Decyzja
3	Temat dokumentu	Ochrona wód
4	Nazwa dokumentu	pozwolenia wodnoprawnego
5	Zakres przedmiotowy (opis)	odprowadzanie wód opadowych i roztopowych z odcinka drogi gminnej - ul. Curzydły projektowaną kanalizacją deszczową w Kluczborku wylotem do rowu melioracyjnego R-B13
6	Obszar, którego dokument dotyczy	1604024 - Kluczbork - miasto
7	Znak sprawy	ROŚ.6341.20.2013
8	Dokument wytworzył	Magdalena Godzwon
9	Data dokumentu	2013-06-13
10	Dokument zatwierdził	
11	Data zatwierdzenia dokumentu	
12	Miejsce przechowywania (nazwa instytucji, nazwa komórki organizacyjnej, numer pokoju, numer telefonu kontaktowego)	Starostwo Powiatowe w Kluczborku ul. Katowicka 1, 46-200 Kluczbork - Wydział Rolnictwa, Ochrony Środowiska i Leśnictwa, pokój nr 307 i 308, nr tel. (077) 418 52 18 wew. 170-171.
13	Adres elektroniczny zawierający odnośnik do dokumentu	
14	Informacja, czy dokument jest ostateczny	Nie
15	Numery kart innych dokumentów w sprawie	77/2013
16	Data zamieszczenia danych o dokumencie w wykazie	2013-07-19
17	Zastrzeżenia dotyczące nieudostępniania informacji	
18	Uwagi	<p>1 -wykonanie urządzenia wodnego - wylotu (typ ciężki) betonowego DN 500 kolektora projektowanej kanalizacji deszczowej do istniejącego rowu RB13 w km 1+571, o parametrach: Średnica wylotu - 500 mm; Projektowana rzędna dna wylotu - 182,35 m npm; Rzędna dna odbiornika w przekroju wylotu- 182,25 m npm lokalizacja: działka nr 21/2 k.m. 14, obręb Kluczbork; współrzędne wylotu: N: 50059'19,42" ; E: 18012'55,54"</p> <p>2 - szczególne korzystanie z wód w zakresie odprowadzania wód opadowych i roztopowych do ziemi - rowu nr RB13 w km 1+571 za pomocą projektowanej kanalizacji deszczowej</p>

wyposażonej w osadniki studzienek ulicznych i piaskownik poprzedzający projektowany wylot ze zlewni obejmującej: 0,219 ha terenu utwardzonego (jezdni), 0,238 ha powierzchni terenów zabudowy i 0,088 ha terenów zielonych w ilości łącznie: $Q_{\text{miarodajne}} = 30,11 \text{ dm}^3/\text{s}$; $Q_{\text{sr d}} = 4,17 \text{ m}^3/\text{d}$; $Q_{\text{roczny}} = 1\,521,6 \text{ m}^3/\text{rok}$

Formularz N - karta informacyjna dla dokumentów od listopada 2010r

	Wszystkie dokumenty od listopada 2010r	
1	Numer karty / rok	18/2014
2	Rodzaj dokumentu	Wniosek o wydanie decyzji
3	Temat dokumentu	Ochrona wód
4	Nazwa dokumentu	o wydanie pozwolenia wodnoprawnego dla przedsięwzięcia: "Budowa obwodnicy Kluczborka (IV etap) od drogi krajowej nr 42 w Ligocie Dolnej do drogi krajowej nr 42 w Kluczborku (ul. Byczyńska) na odcinku od km 4+597,40 do km 7+901,38"
5	Zakres przedmiotowy (opis)	Szczególne korzystanie z wód-odprowadzanie wód opadowych i roztopowych do ziemi oraz wykonanie, przebudowa i likwidacja urządzeń wodnych
6	Obszar, którego dokument dotyczy	1604023 - Kluczbork
7	Znak sprawy	ROŚ.6341.10.2014
8	Dokument wytworzył	Magdalena Godzwon
9	Data dokumentu	2014-04-04
10	Dokument zatwierdził	
11	Data zatwierdzenia dokumentu	
12	Miejsce przechowywania (nazwa instytucji, nazwa komórki organizacyjnej, numer pokoju, numer telefonu kontaktowego)	Starostwo powiatowe w Kluczborku , ul. Katowicka 1, 46-200 Kluczbork, Wydz. Rolnictwa,Ochrony Środowiska i Leśnictwa, tel. 77 418 52 18 w.170,171
13	Adres elektroniczny zawierający odnośnik do dokumentu	
14	Informacja, czy dokument jest ostateczny	Nie
15	Numery kart innych dokumentów w sprawie	
16	Data zamieszczenia danych o dokumencie w wykazie	2015-10-30
17	Zastrzeżenia dotyczące nieudostępniania informacji	
18	Uwagi	Przedsięwzięcie obejmuje: 1)likwidację urządzeń wodnych - rowów w km drogi: a)4+597,4 - 4+682,5 (prawostronny), długość - 85,1 m, lokalizacja: obręb Ligota Dolna działki nr 298/15, 298/21, 580/6, współrzędne geograficzne na wlocie do rowu: N 50 58'30,77" E 18 11'03,41"; współrzędne geograficzne wylotu rowu: N 50 58'28,15" E 18 11'04,83", b)4+597,4 - 4+646,6 (lewostronny), długość - 49,2 m, lokalizacja: działka nr 298/15 k.m. 2 obręb Ligota Dolna, współrzędne geograficzne na wlocie do rowu: N 50 58'29,38" E 18

11'03,38"; współrzędne geograficzne wylotu rowu: N 50 58'28,22" E 18 11'03,96",
c) 4+735,0 - 6+040,0, długość - 1305 m, lokalizacja: obręb Ligota Dolna działki nr 249/1, 577/1, 242/3, 241/5, 240/2, 239/15, 339/8, 232/3, 576/4, 533, 534/1, 532, 187/1, 186/1, 188/1, 566/2, 179/1, 189/4, 189/8, 190/3, 564/5, 165/1, 166/1 2 obręb Ligota Dolna, współrzędne geograficzne na wlocie do rowu: N 50 59'11,17" E 18 12'12,66"; współrzędne geograficzne wylotu rowu: N 50 58'32,20" E 18 11'02,19",
d) 6+660,0 - 6+740,0, długość - 80,0 m, lokalizacja: obręb Ligota Dolna działki nr 8/2, 12/4, 14/4, współrzędne geograficzne na wlocie do rowu: N 50 59'26,55" E 18 11'39,28"; współrzędne geograficzne wylotu rowu: N 50 59'26,55" E 18 11'39,78";
2) przebudowę urządzeń wodnych - istniejących rowów, celem dostosowania do niwelety drogi:
a) w km 4+646,62 - 6+067 (lewostronny), uchodzący do rowu melioracyjnego RB przy istniejącym przepuście śr. 2000 w km 2+790 rowu; długość - 1420,4 m, szerokość dna - minimum 0,4 m, głębokość - minimum 0,5 m, stosunek nachylenia skarp 1:1,5, rzędna dna przy wlocie - 179,85 m npm, rzędna dna przy wylocie (ujście do rowu RB w km 6+067 drogi) - 177,90 m npm
oraz w km 6+067 - 6+434,5 (lewostronny), uchodzący do rowu melioracyjnego RB, długość - 367,5 m, szerokość dna - minimum 0,4 m, głębokość - minimum 0,5 m, stosunek nachylenia skarp 1:1,5, rzędna dna przy wlocie - 180,60 m npm, rzędna dna przy wylocie (ujście do rowu RB w km 6+067 drogi) - 177,90 m npm, lokalizacja obręb Ligota Dolna: dz. nr 298/15, 295/4, 580/6, 250/1, 249/1, 577/1, 242/3, 241/5, 240/2, 239/15, 239/8, 232/3, 231/1, 576/4, 533, 534/1, 532, 569/3, 187/1, 186/1, 566/2, 178/1, 179/1, 189/4, 189/8, 190/3, 564/5, 165/1, 165/2, 166/1, 166/2, 611/4, 150/1, 562, 151/1, 561/2, 152/1, 153/1, 154/1, 155/1, 155/3, 156/1, 156/2, współrzędne geograficzne na wlocie do rowu w km 4+646,62: N 50 58'29,38" E 18 11'03,38" ; współrzędne geograficzne na wlocie do rowu w km 6+434,5: N 50 58'19,78" E 18 11'27,62" ; współrzędne geograficzne wylotu rowu w km 6+067: N 50 59'11,95" E 18 11'13,38",
b) w km 6+461,75 - 6+702,75 (lewostronny) , długość - 241,0 m, szerokość dna - minimum 0,4 m, głębokość - minimum 0,5 m, stosunek nachylenia skarp 1:1,5, rzędna dna wlocie - 180,60 m npm, rzędna przy wylocie - 179,85 m npm, lokalizacja: obręb Ligota Dolna działki nr 133/1, 134/1, 134/2, 557/1; obręb Kluczbork działki nr 11, 10/1, 10/2, 8/2, 8/3, 12/3, 12/4, 13/1, 13/2, 14/3, 14/4, współrzędne geograficzne na wlocie do rowu: N 50 59'20,37" E 18 11'28,55"; współrzędne geograficzne wylotu rowu: N 50 59'26,00" E 18 11'37,20";
c) w km 4+682,5 - 6+067,0 (prawostronny) uchodzący do rowu melioracyjnego RB przy istniejącym przepuście ? 2000 w km 2+790 rowu, długość - 1384,5 m, szerokość dna - minimum 0,4 m, głębokość - minimum 0,5 m,

stosunek nachylenia skarp 1:1,5, rzędna dna przy wlocie - 179,60 m npm, rzędna przy wylocie do rowu w km 6+067,0 drogi- 177,90 m npm
oraz w km 6+067 - 6+435,55 (prawostronny) uchodzący do rowu melioracyjnego RB przy istniejącym przepuście ? 2000 w km 2+790 rowu, długość - 368,55 m, szerokość dna - minimum 0,4 m, głębokość - minimum 0,5 m, stosunek nachylenia skarp 1:1,5, rzędna dna przy wlocie - 181,00 m npm, rzędna przy wylocie do rowu w km 6+067,0 drogi- 177,90 m npm, lokalizacja: obręb Ligota Dolna działki nr 250/1, 249/1, 577/1, 242/3, 241/5, 240/2, 239/15, 239/8, 232/3, 576/4, 533, 534/1, 532, 569/3, 187/1, 186/1, 188/1, 566/2, 179/1, 189/4, 189/8, 190/3, 191/1, 564/5, 165/1, 166/1, 167/1, 611/4, 562, 151/1, 561/2, 152/1, 153/1, 154/1, 154/4, 155/1, 155/2, 156/1, 156/3, 157/1, 559, współrzędne geograficzne na wlocie do rowu w km 4+682,5: N 50 59'19,29" E 18 11'28,50"; współrzędne geograficzne na wlocie rowu w km 6+435,55: N 50 58'30,77" E 18 11'03,41"; współrzędne geograficzne wylotu rowu w km 6+067: N 50 59'11,52" E 18 11'13,99";
d) w km 6+440-6+491,0 przez zarurowanie odcinka rurami Dn 400, do którego wlotem WI-1 włączony zostanie rów drogi powiatowej 13210 za pomocą studzienki wpadowej z osadnikami podczyszczającymi, poziomym i pionowym o głębokości 0,5m. Ze studni wpadowej odcinek kanalizacji deszczowej o parametrach: długość - 52 m, rzędna dna przy wlocie WI-1 z drogi powiatowej - 181,02 m npm, rzędna przy wylocie Wyl-3 - 180,65 m npm, średnica wylotu WI-1 i wlotu WI-1 - 400 mm, lokalizacja: obręb Ligota Dolna działki nr 559, 133/1, współrzędne geograficzne rowu na wlocie WI-1: N 50 59'19,38" E 18 11'29,12"; współrzędne geograficzne wylotu Wyl-3 rowu: N 50 59'20,58" E 18 11'30,30"; po dnie rowu wyprowadzi zebrane zużyte wody wylotem betonowym Wyl-3 do ziemi przebudowywanego odcinka rowu prawostronnego w km 6+491;
e) w km 6+491 - 6+730,5 (prawostronny), długość - 239,5 m, szerokość dna - minimum 0,4 m, głębokość - minimum 0,5 m, stosunek nachylenia skarp 1:1,5, rzędna dna przy wlocie - 180,50 m npm, rzędna przy wylocie - 179,33 m npm, lokalizacja: obręb Ligota Dolna działki nr 133/1, 557/1; obręb Kluczbork działki nr 11, 9/1, 10/1, 8/1, 8/2, 12/4, 12/5, 14/5, 14/6 współrzędne geograficzne na wlocie do rowu: N 50 59'20,58" E 18 11'30,30"; współrzędne geograficzne wylotu rowu: N 50 59'25,34" E 18 11'39,38";
f) w km 6+713,37 istniejącego przepustu na rowie RB-12 w km 0+900-0+941 o wymiarach: 2,0x2,0 na przepust o parametrach: długość - 41,0 m, przekrój - 2 m x 2 m, rzędna dna przy wlocie z rowu RB-12 w km 0+941 - 179,33 m npm, rzędna dna przy wylocie przepustu w km w km 0+900 rowu RB-12 - 179,27 m npm, lokalizacja obręb Kluczbork działki nr: 14/4, 14/6, 14/7
współrzędne geograficzne na wlocie przepustu: N 50 59'26,00" E 18 11'37,20" ; współrzędne

geograficzne wylotu przepustu: N 50 59'25,34"
E 18 11'39,38";

g) w km 7+842,0 - 7+895,0 - istniejącego przepustu na rowie RB-13 w km 1+080-1+173 z rur betonowych Dn1500 przez jego rozbudowę z utrzymaniem przepływów - zarurowanie na odcinku w km rowu 1+120-1+173 po dołączeniu wylotem Wyl-6 do nowoprojektowanej studni połączeniowej o $\varnothing = 2500$ mm do studni w km 1+1120 rowu RB-13 i w km drogi gminnej - obwodnicy 7+842,0 wraz z wylotami przebudowywanych odcinków kanalizacji deszczowej z rur Dn500 i Dn600, o parametrach: długość do budowywanego zarurowania - 53,0 m, średnica - 1500 mm, rzędna przy wlocie do przepustu w km 1+173 rowu RB-13 zlokalizowanym w km drogi gminnej - obwodnicy 7+895,0 - 179,27 m npm, rzędna dna przy wylocie przepustu w km 1+080 do ziemi rowu RB-13 - 180,82 m npm, lokalizacja obręb Kluczbork działki nr 5/3, 9/84, współrzędne geograficzne na wlocie przepustu w km 1+173 rowu RB-13: N 50 59'24,10" E 18 12'37,80"

współrzędne geograficzne wylotu przepustu w km 1_080 rowu RB-13: N 50 59'23,79" E 18 12'32,69";

h) istniejącego rowu drogowego wzdłuż drogi krajowej nr 42 - ul. Byczyńska w km 36+394 - 36+433,5 DK 42, przez jego zarurowanie na odcinku skrzyżowania z projektowaną obwodnicą i włączenie do istniejącego zarurowania Dn400, o parametrach: długość - 39,5 m, średnica - 400 mm, nachylenie - 2 %, rzędna dna przy wlocie - 183,49 m npm, rzędna przy wylocie - 182,70 m npm, lokalizacja: działka nr 68 k.m. 15 obręb Kluczbork współrzędne geograficzne wlotu zarurowania: N 50 59'26,47" E 18 12'39,11" ; współrzędne geograficzne wylotu zarurowania łączona studnią rewizyjną \varnothing 1000 mm z istniejącym zarurowaniem: N 50 59'27,75" E 18 12'38,83";

3) wykonanie urządzeń wodnych

a) rowów prawostronnych odwadniających drogę gminną w km 6+910-7+883

aa) lewostronnych w km 6+921-7+440, prowadzących przez studnię wpadową D30 do zarurowania (kanału Dn1000) i dalej do rowu RB-12, długość - 519,0 m, szerokość w dnie - minimum 0,4 m, głębokość początkowa - minimum 0,5 m, rzędna dna na wlocie - 183,00 m npm, rzędna dna rowu na wylocie w km 6+921 - 180,65 m npm, lokalizacja obręb Kluczbork działki nr 21. 1, 2, 3/1, 67/9, 67/10, współrzędne geograficzne na wlocie w km 7+440: N 50 59'27,19" E 18 11'48,78"; współrzędne geograficzne wylotu w km 6+921: N 50 59'27,95" E 18 12'15,50"; współrzędne geograficzne wlotu rowu do kanału Dn1000 w km 6+924,5 drogi: N 50 59'27,19" E 18 11'48,96";

ab) lewostronnych w km 7+468,0-7+883 istniejąca kanalizacja deszczowa prowadząca do rowu RB-13, długość - 415,0 m, szerokość w dnie - minimum 0,4 m, głębokość początkowa - minimum 0,5 m, rzędna dna na wlocie - 183,20 m npm, rzędna dna na wylocie

do studni wpadowej kanalizacji - 181,50 m npm, lokalizacja obręb Kluczbork: działki nr 1, 2, 3/1, 67/9, 67/10
współrzędne geograficzne na wlocie w km 7+468: N 50059'28,08" E 18012'16,78" ;
współrzędne geograficzne wylotu w km 7+883: N 50059'24,51" E 18012'37,17";;
ac)prawostronnych w km 6+910-7+458, którego odbiornikiem jest rów prawostronny na terenie kolejowym, długość - 548 m, szerokość w dnie - minimum 0,4 m, głębokość początkowa - minimum 0,5 m, rzędna dna na wlocie - 182,90 m npm, rzędna dna na wylocie - 180,35 m npm, lokalizacja obręb Kluczbork działki nr 19, 21, 1, współrzędne geograficzne na wlocie w km 7+458: N 50059'27,53" E 18012'16,36";
współrzędne geograficzne wylotu w km 6+910: N 50059'25,64" E 18011'48,43",
ad) prawostronnych w km 7+468-7+827,5, uchodzących do rowu RB-13 w km 1+104,5, długość - 359,5 m, szerokość w dnie - minimum 0,4 m, głębokość początkowa - minimum 0,5 m, rzędna dna na wlocie - 183,20 m npm, rzędna dna na wylocie - 180,95 m npm, lokalizacja obręb Kluczbork działki nr 1, 2, 3/1, 67/10, 5/3, współrzędne geograficzne na wlocie w km 7+468: N 50 59'27,54" E 18 12'16,84";
współrzędne geograficzne wylotu w km 7+827,5: N 50 59'24,02" E 18 12'34,01",
b) zlokalizowanych na terenie zamkniętym w km 2+175,0 do 2+257,5 linii kolejowej nr 272 rowów:
ba)prawostronny wzdłuż linii kolejowej odwadniający istniejący teren kolejowy i projektowaną drogę gospodarczą nr 7 , długość - 82,0 m, szerokość w dnie - minimum 0,4 m , głębokość - minimum 0,5 m, rzędna rowu na wlocie - 182,63 m npm, rzędna rowu na wylocie - 180,12 m npm, średnie nachylenie - 3%, odbiornik - rów melioracyjny RB-12, lokalizacja: działka nr 19 k.m. 1 obręb Kluczbork, współrzędne geograficzne rowu na wlocie: N 50 59'26,56" E 18 11'47,88"; współrzędne geograficzne wylotu rowu: N 50 59'23,96" E 18 11'48,14"; wraz z przepustem z rur PE , pod drogą gospodarczą nr 5, długość - 11,0 m, średnica - 600 mm , rzędna dna wlotu - 182,63 m npm, rzędna dna wylotu - 180,12 m npm, średnie nachylenie - 0,2%, lokalizacja: działka nr 19 k.m. 1 obręb Kluczbork, współrzędne geograficzne wlotu przepustu: N 50 59'25,59" E 1811'48,25", współrzędne geograficzne wylotu przepustu: N 50 59'25,23" E 18 11'48,26",
bb)lewostronny wzdłuż linii kolejowej odwadniający istniejący teren kolejowy i projektowaną drogę gospodarczą nr 7 prowadzący do rowu melioracyjnego RB-12, długość - 65,0 m, szerokość w dnie - minimum 0,4 m , głębokość - minimum 0,5 m, rzędna dna rowu na wlocie - 181,15 m npm, rzędna dna początku rowu i jego wylotu - 179,80 m npm, średnie nachylenie - 2%
lokalizacja: działka nr 19 k.m. 1 obręb Kluczbork, współrzędne geograficzne rowu na wlocie: N 50 59'26,61" E 18 11'46,76";
współrzędne geograficzne wylotu rowu: N 50

59'24,53" E 18 11'46,47";;

c) rurociągu (kanał zakryty Dn1000) łączącego rowy RB-12 w km 0+880 i RB13 w km 1+100, celem awaryjnego odciążenia rowu RB-13 o parametrach: długość zarurowania - 1156,0 m, średnica zarurowania - 1000 mm, nachylenie 0,1%-0,2%, rzędna dna na wlocie WI-4 (zastawka kanałowa w km 1+100 rowu RB-13) - 181,24 m npm, rzędna dna rowu przy wlocie WI-4 181,06 m npm, rzędna dna rowu na wylocie Wyl-4 (rów RB-12) - 179,10 m pm, lokalizacja obręb Kluczbork działki nr: 13/4, 14/2, 14/3, 14/4, 14/7, 14/8, 17/4, 18, 19, 20, 21, 1, 2, 3/1, 67/10, 5/3, współrzędne geograficzne wlotu WI-4 zarurowania: N 50 59'24,00" E 18 12'33,72"; współrzędne geograficzne wylotu Wyl-4 zarurowania: N 50 59'26,32" E 18 11'36,68" Odcinek rurociągu przebiegający przez tereny zamknięte pod linią kolejową w km 2+275 z rur Dn1000 PEHD dodatkowo zabezpieczony będzie rurami osłonowymi Dn1200 GRP wykonywane metodą mikrotunelingu lub przecisku

Do zarurowania odprowadzane będą wody z istniejących rowów odwadniających linię kolejową (dz. nr 14/3 k.m. 2 obręb Ligota Dolna) wprowadzane wlotami WI-2 i WI-3 łączonymi odcinkiem rurociągów z rur żelbetowych Dn400 z kanałem Dn1000, z istniejącej i przebudowywanej kanalizacji deszczowej o śr. 200, śr. 400 (w tym odwadniająca tereny Gotartowa), śr 500: Wylot projektowanej kanalizacji śr200 do studni D9-współrzędne: N 50 59'27,07" E 18 11'45,60"; WI-2 o ? 400 do studni przyłączeniowej D6-współrzędne: N 50 59'26,49" E 18 11'37,91"; WI-3 o śr 400 do studni przyłączeniowej D7-współrzędne: N 50 59'26,64" E 18 11'39,38" Wylot przebudowywanej kanalizacji śr400 do studni przyłączeniowej D18-współrzędne: N 50 59'26,64" E 18 11'39,38" Wylot projektowanej kanalizacji ?500 do studni D11-współrzędne: N 50 59'27,28" E 18 11'48,96",

d) wykonanie przepustów

da) na istniejącym rowie, pod drogą gospodarczą nr 8 w km 0+277, z PE, długość - 20,0 m, średnica - 600 mm, rzędna dna na wlocie - 179,30 m npm, rzędna dna na wylocie - 179,22 m npm, nachylenie - 0,4%, lokalizacja: dz. nr 239/8 k.m. 2 obręb Ligota Dolna, współrzędne geograficzne wlotu zarurowania: N 50 58'40,01" E 18 10'56,59"; współrzędne geograficzne wylotu zarurowania: N 50 58'40,60" E 18 10'56,24",

db) na istniejącym rowie, pod drogą gospodarczą nr 8 w km 0+299, z PE, długość - 16 m, średnica - 600 mm, rzędna dna na wlocie - 179,45 m npm, rzędna dna na wylocie - 179,39 m npm, nachylenie - 0,4%, lokalizacja: dz. nr 239/8 k.m. 2 obręb Ligota Dolna, współrzędne geograficzne wlotu zarurowania: N 50 58'41,25" E 18 10'56,86"; współrzędne geograficzne wylotu zarurowania: N 50 58'41,25" E 18 10'56,24",

dc) na rowie drogi powiatowej 1321O, z PE, długość 7 m, średnica - 500 mm, rzędna dna

na wlocie - 181,41 m npm, rzędna dna na wylocie - 181,37 m npm, nachylenie - 0,5%, lokalizacja: dz. nr 559 a.m. 2 obręb Ligota Dolna współrzędne geograficzne wlotu zarzurowania: N 50 59'18,54" E 18 11'29,59"; współrzędne geograficzne wylotu zarzurowania: N 50 59'18,80" E 18 11'29,41",

dd) na istniejącym rowie, pod drogą gospodarczą nr 6 w km 0+009, z PE, długość - 11 m, średnica - 600 mm, rzędna dna na wlocie - 180,34 m npm, rzędna dna na wylocie - 180,32 m npm, nachylenie - 0,2%, lokalizacja: dz. nr 19 k.m. 1 obręb Kluczbork, współrzędne geograficzne wlotu zarzurowania: N 50 59'25,59" E 18 11'48,25"; współrzędne geograficzne wylotu zarzurowania: N 50 59'25,23" E 18 11'48,26",

de) na projektowanym rowie pod zjazdem prawostronnym w km 7+267,43 drogi, z PE, długość 11 m, średnica - 500 mm, rzędna dna na wlocie - 181,67 m npm, rzędna dna na wylocie - 181,68 m npm, lokalizacja: dz. nr 1 k.m. 1 obręb Kluczbork, współrzędne geograficzne wlotu zarzurowania: N 50 59'25,27" E 18 12'29,06"; współrzędne geograficzne wylotu zarzurowania: N 50 59'25,35" E 18 12'28,51",

df) na projektowanym rowie pod zjazdem lewostronnym w km 7+267,43 drogi, długość 11 m, średnica - 500 mm, rzędna dna na wlocie - 181,96 m npm, rzędna dna na wylocie - 181,92 m npm, lokalizacja: dz. nr 1 k.m. 1 obręb Kluczbork, współrzędne geograficzne wlotu zarzurowania: N 50 59'27,45" E 18 12'06,30"; współrzędne geograficzne wylotu zarzurowania: N 50 59'27,47" E 18 12'06,86",

dg) na projektowanym rowie lewostronnym w km 7+719,5 drogi z PE, długość 11 m, średnica - 500 mm, rzędna dna na wlocie - 181,65 m npm, rzędna dna na wylocie - 181,58 m npm, lokalizacja: dz. nr 67/10 k.m. 15 obręb Kluczbork, współrzędne geograficzne wlotu zarzurowania: N 50 59'27,01" E 18 12'06,07"; współrzędne geograficzne wylotu zarzurowania: N 50 59'27,02" E 18 12'06,64",

dh) na projektowanym rowie lewostronnym pod chodnikiem w km 7+819 drogi z PE, długość - 7 m, średnica - 500 mm, rzędna dna na wlocie - 181,32 m npm, rzędna dna na wylocie - 181,10 m npm, lokalizacja: dz. nr 67/10 k.m. 15 obręb Ligota Dolna, współrzędne geograficzne wlotu zarzurowania: N 50 59'24,26" E 18 12'33,52"; współrzędne geograficzne wylotu zarzurowania: N 50 59'24,16" E 18 12'33,84",

e) wykonanie wylotów na skarpy rowów,

ea) Wyl-1 na skarpe rowu lewostronnego w km 4+647, średnica - 200 mm, rzędna dna wylotu - 179,97 m npm, rzędna dna rowu - 179,85 m npm, lokalizacja: dz. nr 298/15 a.m. 2 obręb Ligota Dolna, współrzędne geograficzne wylotu : N 50 58'29,40" E 18 11'03,40",

eb) Wyl-2 na skarpe rowu prawostronnego w km 4+682,5, średnica - 200 mm, rzędna dna wylotu - 179,80 m npm, rzędna dna rowu - 179,60 m npm, lokalizacja: dz. nr 250/1 k.m. 2 obręb Ligota Dolna, współrzędne geograficzne wylotu : N 50 58'30,74" E 18

11'03,40",

ec) Wyl-3 betonowy z zarurowanego odcinka kanalizacji deszczowej Dn400 na skarpę przebudowywanego rowu w km 6+491 drogi gminnej, średnica - 400 mm, rzędna dna wylotu - 180,60 m npm, rzędna dna rowu - 180,50 m npm, lokalizacja: dz. nr 133/1 a.m. 2 obręb Ligota Dolna, współrzędne geograficzne: N 50 59'20,58" E 18 11'30,30",

ed) Wyl-4 rury PEHD w obudowie betonowej, kanału zakrytego łączącego rowy RB-13 i RB-12 w km 0+880 rowu RB-12, średnica - 1000 mm, rzędna dna wylotu - 179,20 m npm, rzędna dna rowu - 179,10 m npm, lokalizacja: dz. nr 14/2 a.m. 1 obręb Kluczbork, współrzędne geograficzne: N 50 59'26,32" E 18 11'36,68",

ee) Wyl-5 na skarpę rowu prawostronnego w km 7+013,5, średnica - 200 mm, rzędna dna - 182,06 m npm, rzędna dna rowu - 181,32 m npm, lokalizacja: obręb Kluczbork działki nr 67, 10, współrzędne geograficzne: N 50 59'24,30" E 18 12'33,43",

ef) Wyl-7 na skarpę rowu lewostronnego w km 7+864,0 drogi, średnica - 200 mm, rzędna dna - 182,25 m npm, rzędna dna rowu - 181,52 m npm, lokalizacja: obręb Kluczbork działki nr 67, 10, współrzędne geograficzne: N 50 59'24,40" E 18 12'36,00",

eg) Wyl-8 rynny spustowej wiaduktu kolejowego wykonany z PVC do rowu lewostronnego na odcinku wzmocnionym prefabrykatami w km 5+381,33 drogi, średnica - 160 mm, rzędna dna - 179,58 m npm, rzędna dna rowu - 179,08 m npm, lokalizacja: dz. nr 532 k.m. 2 obręb Ligota Dolna, współrzędne geograficzne: N 50 58'52,75" E 18 10'56,98",

eh) Wyl-9 rynny spustowej wiaduktu kolejowego wykonany z PVC do rowu prawostronnego na odcinku wzmocnionym prefabrykatami w km 5+381,33 drogi, średnica - 160 mm, rzędna dna - 179,53 m npm, rzędna dna rowu - 179,03 m npm, lokalizacja: dz. nr 534/1 k.m. 2 obręb Ligota Dolna, współrzędne geograficzne: N 50 59'52,61" E 18 10'57,53";

4) odprowadzanie ścieków opadowych do ziemi rowów z terenów:

a) projektowanej drogi w km 4+597,4 - 6+443,9 o powierzchni 1,235 ha wraz ze spływem powierzchniowym wylotami:

aa) Wyl-1 z odwodnienia drogi w km 4+597,4 - 4+646,62 do rowu lewostronnego: Qmiarodajne = 5,6 dm³/s; Qm_{24h} = 5,1 m³/god; Qsr. dob. = 8,6 m³/dobę; Qmax rocz. = 331,8 m³/rok,

ab) Wyl-2 do rowu prawostronnego z odwodnienia drogi w km 4+646,62 - 4+682,5 do rowu: Qmiarodajne = 3,2 dm³/s; Qmax godz. = 2,8 m³/godz.; Qsr. dob. = 4,8 m³/dobę; Qmax rocz. = 186,6 m³/rok,

b) Wyl-3 z projektowanej drogi w km 6+443,9 - 6+730,5 o powierzchni 0,202 ha, Qmiarodajne = 23,6 dm³/s; Qmax godz. = 21,3 m³/godz.; Qsr. dob. = 36,1 m³/dobę; Qmax rocz. = 1396,2 m³/rok,

c) Wyl-4 z projektowanego kanału deszczowego Dn 1000 i dalej do rowu RB-12,

Qmiarodajne = 6,6 dm³/s; Qmax godz. = 5,9 m³/godz.; Qśr. dob. = 10,0 m³/dobę; Qmax rocz. = 387,1 m³/rok,
d) projektowanej drogi w km 7+458,0 - 7+901,38 o powierzchni 0,393 ha
da) Wyl-5 do rowu prawostronnego z odwodnienia drogi w km 7+813,5 - 7+863,5, Qmiarodajne = 4,1 dm³/s; Qmax godz. = 3,7 m³/godz.; Qśr. dob. = 6,3 m³/dobę; Qmax rocz. = 241,9 m³/rok;
db) Wyl-7 do rowu lewostronnego z odwodnienia drogi w km 7+863,5 - 7+901,37, Qmiarodajne = 5,6 dm³/s; Qmax godz. = 5,1 m³/godz.;
Qśr. dob. = 8,6 m³/dobę; Qmax rocz. = 331,8 m³/rok;

Formularz N - karta informacyjna dla dokumentów od listopada 2010r

	Wszystkie dokumenty od listopada 2010r	
1	Numer karty / rok	20/2014
2	Rodzaj dokumentu	Wniosek o wydanie decyzji
3	Temat dokumentu	Ochrona zwierząt oraz roślin
4	Nazwa dokumentu	o zezwolenie na usunięcie drzew
5	Zakres przedmiotowy (opis)	3 szt żywotników zachodnich - rosnących na terenie cmentarza komunalnego w Kluczborku
6	Obszar, którego dokument dotyczy	1604024 - Kluczbork - miasto
7	Znak sprawy	ROŚ.6341.51.2014
8	Dokument wytworzył	Magdalena Godzwon
9	Data dokumentu	2014-04-28
10	Dokument zatwierdził	
11	Data zatwierdzenia dokumentu	
12	Miejsce przechowywania (nazwa instytucji, nazwa komórki organizacyjnej, numer pokoju, numer telefonu kontaktowego)	Starostwo Powiatowe w Kluczborku ul. Katowicka 1, 46-200 Kluczbork - Wydział Rolnictwa, Ochrony Środowiska i Leśnictwa, pokój nr 307 i 308, nr tel. (077) 418 52 18 wew. 170-171.
13	Adres elektroniczny zawierający odnośnik do dokumentu	
14	Informacja, czy dokument jest ostateczny	Nie
15	Numery kart innych dokumentów w sprawie	
16	Data zamieszczenia danych o dokumencie w wykazie	2015-10-30
17	Zastrzeżenia dotyczące nieudostępniania informacji	
18	Uwagi	o zezwolenia na usunięcie 3 szt. drzew z gat. żywotnik zachodni o obwodach pni na wys. 130 cm 16,52,53 cm, rosnących w obrębie cmentarza komunalnego na działce nr 10/1 ark. m. 11 obręb Kluczbork, gm. Kluczbork na gruncie stanowiącym własność Gminy Kluczbork. W związku z planowanym pochówkiem konieczny będzie demontaż i przebudowanie istniejącego pomnika prowadzące do nieuniknionego, częściowego zniszczenia systemu korzeniowego drzew.

Formularz N - karta informacyjna dla dokumentów od listopada 2010r

	Wszystkie dokumenty od listopada 2010r	
1	Numer karty / rok	21/2014
2	Rodzaj dokumentu	Decyzja
3	Temat dokumentu	Ochrona zwierząt oraz roślin
4	Nazwa dokumentu	zezwolecie na usunięcie drzew
5	Zakres przedmiotowy (opis)	3 szt żywotników zachodnich - rosnących na terenie cmentarza komunalnego w Kluczborku
6	Obszar, którego dokument dotyczy	1604024 - Kluczbork - miasto
7	Znak sprawy	ROŚ.613.51.2014
8	Dokument wytworzył	Magdalena Godzwon
9	Data dokumentu	2014-04-29
10	Dokument zatwierdził	
11	Data zatwierdzenia dokumentu	
12	Miejsce przechowywania (nazwa instytucji, nazwa komórki organizacyjnej, numer pokoju, numer telefonu kontaktowego)	Starostwo Powiatowe w Kluczborku ul. Katowicka 1, 46-200 Kluczbork - Wydział Rolnictwa, Ochrony Środowiska i Leśnictwa, pokój nr 307 i 308, nr tel. (077) 418 52 18 wew. 170-171.
13	Adres elektroniczny zawierający odnośnik do dokumentu	
14	Informacja, czy dokument jest ostateczny	Nie
15	Numery kart innych dokumentów w sprawie	
16	Data zamieszczenia danych o dokumencie w wykazie	2015-10-30
17	Zastrzeżenia dotyczące nieudostępniania informacji	
18	Uwagi	<p>Starosta Kluczborski orzekł:</p> <p>1.Zezwolić Gminie Kluczbork, ul. Katowicka 1, 46-200 Kluczbork na usunięcie 3 szt. drzew z gatunku żywotnik zachodni o obwodzie pni na wysokości 130 cm: 16, 52, 53 cm rosnących na działce nr 10/1 ark. m. 11 obręb Kluczbork, gm. Kluczbork na gruncie stanowiącym własność Gminy Kluczbork</p> <p>2 Ustalić termin usunięcia drzew wymienionych w punkcie 1 do 30.04.2014r.</p> <p>3.Zobowiązać Gminę Kluczbork do dokonania nasadzeń zastępczych w ilości 3 szt. drzew z gatunków o podobnej wartości przyrodniczej do usuwanych żywotników zachodnich, wymienionych w grupie 3 załącznika nr 2 do rozporządzenia w sprawie stawek opłat dla poszczególnych rodzajów i gatunków drzew (Dz. U. z 2004r. Nr 228 poz. 2306 z późn. zm.) w miejscu niekolidującym z</p>

zagospodarowaniem obszaru cmentarza, w
możliwie najbliższym terenie.

4. Naliczyć opłatę za usunięcie drzew
wymienionych w punkcie 1 w kwocie 47 349,88
zł.

5. Odroczyć na okres 3 lat od dnia wydania
zezwolenia, termin uiszczenia opłaty za
usunięcie drzew i krzewów wymienionych w
punkcie 1.

Formularz N - karta informacyjna dla dokumentów od listopada 2010r

	Wszystkie dokumenty od listopada 2010r	
1	Numer karty / rok	11/2018
2	Rodzaj dokumentu	Wniosek o wydanie decyzji
3	Temat dokumentu	Ochrona zwierząt oraz roślin
4	Nazwa dokumentu	Wniosek o usunięcie drzew w Gotartowie
5	Zakres przedmiotowy (opis)	61 szt. ochy czarnej w związku z konserwacją rowu melioracyjnego
6	Obszar, którego dokument dotyczy	1604025 - Kluczbork - obszar wiejski
7	Znak sprawy	ROŚ.613.48.2018
8	Dokument wytworzył	Magdalena Godzwon
9	Data dokumentu	2018-05-10
10	Dokument zatwierdził	
11	Data zatwierdzenia dokumentu	
12	Miejsce przechowywania (nazwa instytucji, nazwa komórki organizacyjnej, numer pokoju, numer telefonu kontaktowego)	Starostwo powiatowe w Kluczborku, ul. Katowicka 1, 46-200 Kluczbork, pok. 307-308, tel. 77 411 0171
13	Adres elektroniczny zawierający odnośnik do dokumentu	
14	Informacja, czy dokument jest ostateczny	Nie
15	Numery kart innych dokumentów w sprawie	51/2018
16	Data zamieszczenia danych o dokumencie w wykazie	2018-05-28
17	Zastrzeżenia dotyczące nieudostępniania informacji	
18	Uwagi	

Formularz N - karta informacyjna dla dokumentów od listopada 2010r

	Wszystkie dokumenty od listopada 2010r	
1	Numer karty / rok	12/2018
2	Rodzaj dokumentu	Wniosek o wydanie decyzji
3	Temat dokumentu	Ochrona zwierząt oraz roślin
4	Nazwa dokumentu	Wniosek o wydanie zezwolenia na usunięcie drzewa w Kluczborku
5	Zakres przedmiotowy (opis)	głóg wielopniowy
6	Obszar, którego dokument dotyczy	1604024 - Kluczbork - miasto
7	Znak sprawy	ROŚ.613.47.2018
8	Dokument wytworzył	Magdalena Godzwon
9	Data dokumentu	2018-05-08
10	Dokument zatwierdził	
11	Data zatwierdzenia dokumentu	
12	Miejsce przechowywania (nazwa instytucji, nazwa komórki organizacyjnej, numer pokoju, numer telefonu kontaktowego)	Starostwo powiatowe w Kluczborku, ul. Katowicka 1, 46-200 Kluczbork, pok. 307-308, tel. 77 4110171
13	Adres elektroniczny zawierający odnośnik do dokumentu	
14	Informacja, czy dokument jest ostateczny	Nie
15	Numery kart innych dokumentów w sprawie	45/2018
16	Data zamieszczenia danych o dokumencie w wykazie	2018-05-28
17	Zastrzeżenia dotyczące nieudostępniania informacji	
18	Uwagi	

Formularz N - karta informacyjna dla dokumentów od listopada 2010r

	Wszystkie dokumenty od listopada 2010r	
1	Numer karty / rok	13/2018
2	Rodzaj dokumentu	Wniosek o wydanie decyzji
3	Temat dokumentu	Ochrona zwierząt oraz roślin
4	Nazwa dokumentu	Wniosek o zezwolenie na usunięcie drzewa w Kluczborku
5	Zakres przedmiotowy (opis)	13 szt. kasztanowca zwyczajnego na Alei Wodnej
6	Obszar, którego dokument dotyczy	1604024 - Kluczbork - miasto
7	Znak sprawy	ROŚ.613.44.2018
8	Dokument wytworzył	Magdalena Godzwon
9	Data dokumentu	2018-04-30
10	Dokument zatwierdził	
11	Data zatwierdzenia dokumentu	
12	Miejsce przechowywania (nazwa instytucji, nazwa komórki organizacyjnej, numer pokoju, numer telefonu kontaktowego)	Starostwo powiatowe w Kluczborku, ul. Katowicka 1, 46-200 Kluczbork, pok. 307-308, tel. 774110171
13	Adres elektroniczny zawierający odnośnik do dokumentu	
14	Informacja, czy dokument jest ostateczny	Nie
15	Numery kart innych dokumentów w sprawie	52/2018
16	Data zamieszczenia danych o dokumencie w wykazie	2018-05-28
17	Zastrzeżenia dotyczące nieudostępniania informacji	
18	Uwagi	

Formularz N - karta informacyjna dla dokumentów od listopada 2010r

	Wszystkie dokumenty od listopada 2010r	
1	Numer karty / rok	14/2018
2	Rodzaj dokumentu	Wniosek o wydanie decyzji
3	Temat dokumentu	Ochrona zwierząt oraz roślin
4	Nazwa dokumentu	Wniosek o zezwolenie na usunięcie drzew
5	Zakres przedmiotowy (opis)	5 szt. dębów bezszypułkowych w Kluczborku
6	Obszar, którego dokument dotyczy	1604024 - Kluczbork - miasto
7	Znak sprawy	ROŚ.613.43.2018
8	Dokument wytworzył	Magdalena Godzwon
9	Data dokumentu	2018-04-30
10	Dokument zatwierdził	
11	Data zatwierdzenia dokumentu	
12	Miejsce przechowywania (nazwa instytucji, nazwa komórki organizacyjnej, numer pokoju, numer telefonu kontaktowego)	Starostwo powiatowe w Kluczborku, ul. Katowicka 1, 46-200 Kluczbork, pok. 307-308, tel. 774110171
13	Adres elektroniczny zawierający odnośnik do dokumentu	
14	Informacja, czy dokument jest ostateczny	Nie
15	Numery kart innych dokumentów w sprawie	65/2018
16	Data zamieszczenia danych o dokumencie w wykazie	2018-05-28
17	Zastrzeżenia dotyczące nieudostępniania informacji	
18	Uwagi	zagrożenie bezpieczeństwa mienia i ludzi

Formularz N - karta informacyjna dla dokumentów od listopada 2010r

	Wszystkie dokumenty od listopada 2010r	
1	Numer karty / rok	15/2018
2	Rodzaj dokumentu	Wniosek o wydanie decyzji
3	Temat dokumentu	Ochrona zwierząt oraz roślin
4	Nazwa dokumentu	wniosek o zezwolenie na usunięcie drzew w Krzywiźnie i Kluczborku
5	Zakres przedmiotowy (opis)	7 topól euroamerykańskich i 1 wierzba krycha w Krzywiźnie; 4 drzewa w Kluczborku
6	Obszar, którego dokument dotyczy	1604025 - Kluczbork - obszar wiejski
7	Znak sprawy	ROŚ.613.31.2018
8	Dokument wytworzył	Magdalena Godzwon
9	Data dokumentu	2018-04-03
10	Dokument zatwierdził	
11	Data zatwierdzenia dokumentu	
12	Miejsce przechowywania (nazwa instytucji, nazwa komórki organizacyjnej, numer pokoju, numer telefonu kontaktowego)	Starostwo powiatowe w Kluczborku, ul. Katowicka 1, 46-200 Kluczbork, pok. 307-308, tel. 774110171
13	Adres elektroniczny zawierający odnośnik do dokumentu	
14	Informacja, czy dokument jest ostateczny	Nie
15	Numery kart innych dokumentów w sprawie	22/2018
16	Data zamieszczenia danych o dokumencie w wykazie	2018-05-28
17	Zastrzeżenia dotyczące nieudostępniania informacji	
18	Uwagi	ze względu na zły stan zdrowia

Formularz N - karta informacyjna dla dokumentów od listopada 2010r

	Wszystkie dokumenty od listopada 2010r	
1	Numer karty / rok	16/2018
2	Rodzaj dokumentu	Wniosek o wydanie decyzji
3	Temat dokumentu	Ochrona zwierząt oraz roślin
4	Nazwa dokumentu	wniosek o zezwolenie na usunięcie drzew
5	Zakres przedmiotowy (opis)	1 modrzew europejski przy drodze publicznej w Ligocie Dolnej
6	Obszar, którego dokument dotyczy	1604025 - Kluczbork - obszar wiejski
7	Znak sprawy	ROŚ.613.32.2018
8	Dokument wytworzył	Magdalena Godzwon
9	Data dokumentu	2018-04-03
10	Dokument zatwierdził	
11	Data zatwierdzenia dokumentu	2018-04-04
12	Miejsce przechowywania (nazwa instytucji, nazwa komórki organizacyjnej, numer pokoju, numer telefonu kontaktowego)	Starostwo powiatowe w Kluczborku, ul. Katowicka 1, 46-200 Kluczbork, pok. 307-308, tel. 774110171
13	Adres elektroniczny zawierający odnośnik do dokumentu	
14	Informacja, czy dokument jest ostateczny	Nie
15	Numery kart innych dokumentów w sprawie	49/2018
16	Data zamieszczenia danych o dokumencie w wykazie	2018-05-28
17	Zastrzeżenia dotyczące nieudostępniania informacji	
18	Uwagi	zły stan zdrowia, zagrożenie mienia i ludzi

Formularz N - karta informacyjna dla dokumentów od listopada 2010r

	Wszystkie dokumenty od listopada 2010r	
1	Numer karty / rok	17/2018
2	Rodzaj dokumentu	Wniosek o wydanie decyzji
3	Temat dokumentu	Ochrona zwierząt oraz roślin
4	Nazwa dokumentu	o zezwolenie na usunięcie drzew w Ligocie Dolnej
5	Zakres przedmiotowy (opis)	10 drzew na skarpie rowu melioracyjnego R-B9
6	Obszar, którego dokument dotyczy	1604025 - Kluczbork - obszar wiejski
7	Znak sprawy	ROŚ.613.30.2018
8	Dokument wytworzył	Magdalena Godzwon
9	Data dokumentu	2018-04-03
10	Dokument zatwierdził	
11	Data zatwierdzenia dokumentu	2018-05-04
12	Miejsce przechowywania (nazwa instytucji, nazwa komórki organizacyjnej, numer pokoju, numer telefonu kontaktowego)	Starostwo powiatowe w Kluczborku, ul. Katowicka 1, 46-200 Kluczbork, pok. 307-308, tel. 774110171
13	Adres elektroniczny zawierający odnośnik do dokumentu	
14	Informacja, czy dokument jest ostateczny	Nie
15	Numery kart innych dokumentów w sprawie	18/2018
16	Data zamieszczenia danych o dokumencie w wykazie	2018-05-28
17	Zastrzeżenia dotyczące nieudostępniania informacji	
18	Uwagi	utrudnienie konserwacji rowu, zły stan zdrowia

Formularz N - karta informacyjna dla dokumentów od listopada 2010r

	Wszystkie dokumenty od listopada 2010r	
1	Numer karty / rok	18/2018
2	Rodzaj dokumentu	Decyzja
3	Temat dokumentu	Ochrona zwierząt oraz roślin
4	Nazwa dokumentu	zezwoleńie na usunięcie Ligota Dolna
5	Zakres przedmiotowy (opis)	10 drzew z rowu melioracyjnego gminnego w Ligocie
6	Obszar, którego dokument dotyczy	1604025 - Kluczbork - obszar wiejski
7	Znak sprawy	ROŚ.613.30.2018
8	Dokument wytworzył	Magdalena Godzwon
9	Data dokumentu	2018-05-07
10	Dokument zatwierdził	Mieczysław Czaplński
11	Data zatwierdzenia dokumentu	2018-05-07
12	Miejsce przechowywania (nazwa instytucji, nazwa komórki organizacyjnej, numer pokoju, numer telefonu kontaktowego)	Starostwo powiatowe w Kluczborku, ul. Katowicka 1, 46-200 Kluczbork, pok. 307-308, tel. 774110171
13	Adres elektroniczny zawierający odnośnik do dokumentu	
14	Informacja, czy dokument jest ostateczny	Nie
15	Numery kart innych dokumentów w sprawie	17/2018
16	Data zamieszczenia danych o dokumencie w wykazie	2018-05-28
17	Zastrzeżenia dotyczące nieudostępniania informacji	
18	Uwagi	

Formularz N - karta informacyjna dla dokumentów od listopada 2010r

	Wszystkie dokumenty od listopada 2010r	
1	Numer karty / rok	22/2018
2	Rodzaj dokumentu	Decyzja
3	Temat dokumentu	Ochrona zwierząt oraz roślin
4	Nazwa dokumentu	Zezwolenie na usunięcie drzew w Kluczborku i Krzywiźnie
5	Zakres przedmiotowy (opis)	8 drzew w Krzywiźnie (okolice ulicy Orkana) i 4 drzewa w Kluczborku (osiedle przy ul. Ossowskiego)
6	Obszar, którego dokument dotyczy	1604023 - Kluczbork
7	Znak sprawy	ROŚ.613.31.2018
8	Dokument wytworzył	Magdalena Godzwon
9	Data dokumentu	2018-05-18
10	Dokument zatwierdził	Mieczysław Czaplński
11	Data zatwierdzenia dokumentu	2018-05-18
12	Miejsce przechowywania (nazwa instytucji, nazwa komórki organizacyjnej, numer pokoju, numer telefonu kontaktowego)	Starostwo powiatowe w Kluczborku, ul. Katowicka 1, 46-200 Kluczbork, pok. 307-308 tel. 77 411 0171
13	Adres elektroniczny zawierający odnośnik do dokumentu	
14	Informacja, czy dokument jest ostateczny	Nie
15	Numery kart innych dokumentów w sprawie	15/2018
16	Data zamieszczenia danych o dokumencie w wykazie	2018-05-28
17	Zastrzeżenia dotyczące nieudostępniania informacji	
18	Uwagi	Usuwane bez opłat ze względu na zamieranie, silną infekcję jemiolą

Formularz N - karta informacyjna dla dokumentów od listopada 2010r

	Wszystkie dokumenty od listopada 2010r	
1	Numer karty / rok	45/2018
2	Rodzaj dokumentu	Decyzja
3	Temat dokumentu	Ochrona zwierząt oraz roślin
4	Nazwa dokumentu	zezwolecie na usunięcie drzewa w Kluczborku - zeleniec przy ul. Grunwaldzkiej i Mickiewicza
5	Zakres przedmiotowy (opis)	1 szt. głogu - drzewo wielopniowe
6	Obszar, którego dokument dotyczy	1604024 - Kluczbork - miasto
7	Znak sprawy	ROŚ.613.47.2018
8	Dokument wytworzył	Magdalena Godzwon
9	Data dokumentu	2018-05-28
10	Dokument zatwierdził	Mieczysław Czapliński
11	Data zatwierdzenia dokumentu	2018-05-28
12	Miejsce przechowywania (nazwa instytucji, nazwa komórki organizacyjnej, numer pokoju, numer telefonu kontaktowego)	Starostwo powiatowe w Kluczborku, ul. Katowicka 1, 46-200 Kluczbork, pok. 307-308
13	Adres elektroniczny zawierający odnośnik do dokumentu	
14	Informacja, czy dokument jest ostateczny	Nie
15	Numery kart innych dokumentów w sprawie	12/2018
16	Data zamieszczenia danych o dokumencie w wykazie	2018-05-28
17	Zastrzeżenia dotyczące nieudostępniania informacji	
18	Uwagi	udzielone zezwolenie na usunięcie głogu w związku z odnowieniem terenu zieleni miejskiej w zamian za nasadzenia nie mniej niż 3 szt. drzewek ozdobnych.

Formularz N - karta informacyjna dla dokumentów od listopada 2010r

	Wszystkie dokumenty od listopada 2010r	
1	Numer karty / rok	49/2018
2	Rodzaj dokumentu	Decyzja
3	Temat dokumentu	Ochrona zwierząt oraz roślin
4	Nazwa dokumentu	zezwole nie na usunięcie drzewa w Ligocie Dolnej
5	Zakres przedmiotowy (opis)	1 szt. modrzew europejski z drogi publicznej przy boisku piłkarskim
6	Obszar, którego dokument dotyczy	1604025 - Kluczbork - obszar wiejski
7	Znak sprawy	ROŚ.613.32.2018
8	Dokument wytworzył	Magdalena Godzwon
9	Data dokumentu	2018-06-07
10	Dokument zatwierdził	Mieczysław Czaplński
11	Data zatwierdzenia dokumentu	2018-06-07
12	Miejsce przechowywania (nazwa instytucji, nazwa komórki organizacyjnej, numer pokoju, numer telefonu kontaktowego)	Starostwo powiatowe w Kluczborku, ul. Katowicka 1, 46-200 Kluczbork, pok. 307-308, tel. 774110171
13	Adres elektroniczny zawierający odnośnik do dokumentu	
14	Informacja, czy dokument jest ostateczny	Nie
15	Numery kart innych dokumentów w sprawie	16/2018
16	Data zamieszczenia danych o dokumencie w wykazie	2018-07-10
17	Zastrzeżenia dotyczące nieudostępniania informacji	
18	Uwagi	do 31.12.2018r. uzgodniono z RDOŚ, z uwagi na obumieranie

Formularz N - karta informacyjna dla dokumentów od listopada 2010r

	Wszystkie dokumenty od listopada 2010r	
1	Numer karty / rok	51/2018
2	Rodzaj dokumentu	Decyzja
3	Temat dokumentu	Ochrona zwierząt oraz roślin
4	Nazwa dokumentu	zezwoleńie na usunięcie drzew z Gotartowa
5	Zakres przedmiotowy (opis)	61 olch czarnych na rowie melioracyjnym R-E
6	Obszar, którego dokument dotyczy	1604025 - Kluczbork - obszar wiejski
7	Znak sprawy	ROŚ.613.48.2018
8	Dokument wytworzył	Magdalena Godzwon
9	Data dokumentu	2018-06-08
10	Dokument zatwierdził	Mieczysław Czaplński
11	Data zatwierdzenia dokumentu	2018-06-08
12	Miejsce przechowywania (nazwa instytucji, nazwa komórki organizacyjnej, numer pokoju, numer telefonu kontaktowego)	Starostwo powiatowe w Kluczborku, ul. Katowicka 1, 46-200 Kluczbork, pok. 307-308, tel. 77 411 0171
13	Adres elektroniczny zawierający odnośnik do dokumentu	
14	Informacja, czy dokument jest ostateczny	Nie
15	Numery kart innych dokumentów w sprawie	11/2018
16	Data zamieszczenia danych o dokumencie w wykazie	2018-07-10
17	Zastrzeżenia dotyczące nieudostępniania informacji	
18	Uwagi	z uwagi na lokalizację utrudniającą prace konserwacyjne na rowie melioracyjnym

Formularz N - karta informacyjna dla dokumentów od listopada 2010r

	Wszystkie dokumenty od listopada 2010r	
1	Numer karty / rok	52/2018
2	Rodzaj dokumentu	Decyzja
3	Temat dokumentu	Ochrona zwierząt oraz roślin
4	Nazwa dokumentu	Zezwolenie na usunięcie drzew w Kluczborku
5	Zakres przedmiotowy (opis)	13 kasztanowców i 1 jesion wzdłuż Alei Wodnej
6	Obszar, którego dokument dotyczy	1604024 - Kluczbork - miasto
7	Znak sprawy	ROŚ.613.44.2018
8	Dokument wytworzył	Magdalena Godzwon
9	Data dokumentu	2018-06-12
10	Dokument zatwierdził	Urszula Pękala Duda
11	Data zatwierdzenia dokumentu	2018-06-12
12	Miejsce przechowywania (nazwa instytucji, nazwa komórki organizacyjnej, numer pokoju, numer telefonu kontaktowego)	Starostwo powiatowe w Kluczborku, ul. Katowicka 1, pok. 307-308 tel 774110171
13	Adres elektroniczny zawierający odnośnik do dokumentu	
14	Informacja, czy dokument jest ostateczny	Nie
15	Numery kart innych dokumentów w sprawie	13/2018
16	Data zamieszczenia danych o dokumencie w wykazie	2018-07-10
17	Zastrzeżenia dotyczące nieudostępniania informacji	
18	Uwagi	nasadzenia zastępcze usuwanych będzie 6 drzew za opłatą w związku z planowaną budową ścieżki rowerowej; 8 bez opłaty w związku z zagrożeniem bezpieczeństwa obowiązek dokonania nasadzeń - 26 szt. lip drobnolistnych

Formularz N - karta informacyjna dla dokumentów od listopada 2010r

	Wszystkie dokumenty od listopada 2010r	
1	Numer karty / rok	65/2018
2	Rodzaj dokumentu	Decyzja
3	Temat dokumentu	Ochrona zwierząt oraz roślin
4	Nazwa dokumentu	zezwole nie na usunięcie 4 drzew w Kluczborku
5	Zakres przedmiotowy (opis)	na 4 szt. dębów udzielono zezwolenia na 1 odmowa
6	Obszar, którego dokument dotyczy	1604024 - Kluczbork - miasto
7	Znak sprawy	ROŚ.613.43.2018
8	Dokument wytworzył	Magdalena Godzwon
9	Data dokumentu	2018-06-19
10	Dokument zatwierdził	Mieczysław Czapl iński
11	Data zatwierdzenia dokumentu	2018-06-19
12	Miejsce przechowywania (nazwa instytucji, nazwa komórki organizacyjnej, numer pokoju, numer telefonu kontaktowego)	Starostwo powiatowe w Kluczborku ul. Katowicka 1, pok.307-308
13	Adres elektroniczny zawierający odnośnik do dokumentu	
14	Informacja, czy dokument jest ostateczny	Nie
15	Numery kart innych dokumentów w sprawie	14/2018
16	Data zamieszczenia danych o dokumencie w wykazie	2018-07-10
17	Zastrzeżenia dotyczące nieudostępniania informacji	
18	Uwagi	bez opłat z powodu zagrożeń dla ludzi i mienia

Formularz N - karta informacyjna dla dokumentów od listopada 2010r

	Wszystkie dokumenty od listopada 2010r	
1	Numer karty / rok	74/2018
2	Rodzaj dokumentu	Wniosek o wydanie decyzji
3	Temat dokumentu	Ochrona zwierząt oraz roślin
4	Nazwa dokumentu	o zezwolenie na usunięcie drzew w Kraskowie
5	Zakres przedmiotowy (opis)	2 świerki przy wewnętrznej drodze gminnej
6	Obszar, którego dokument dotyczy	1604025 - Kluczbork - obszar wiejski
7	Znak sprawy	ROŚ.613.65.2018
8	Dokument wytworzył	Magdalena Godzwon
9	Data dokumentu	2018-07-27
10	Dokument zatwierdził	
11	Data zatwierdzenia dokumentu	2018-06-27
12	Miejsce przechowywania (nazwa instytucji, nazwa komórki organizacyjnej, numer pokoju, numer telefonu kontaktowego)	Starostwo powiatowe w Kluczborku ul. Katowicka 1, pok. 307-308, tel. 774110171
13	Adres elektroniczny zawierający odnośnik do dokumentu	
14	Informacja, czy dokument jest ostateczny	Nie
15	Numery kart innych dokumentów w sprawie	
16	Data zamieszczenia danych o dokumencie w wykazie	2018-07-10
17	Zastrzeżenia dotyczące nieudostępniania informacji	
18	Uwagi	

Formularz N - karta informacyjna dla dokumentów od listopada 2010r

	Wszystkie dokumenty od listopada 2010r	
1	Numer karty / rok	81/2018
2	Rodzaj dokumentu	Wniosek o wydanie decyzji
3	Temat dokumentu	Ochrona zwierząt oraz roślin
4	Nazwa dokumentu	o zezwolenie na usunięcie drzew w Kluczborku przy drodze publicznej
5	Zakres przedmiotowy (opis)	4 szt. drzew przy ul. Dworcowej
6	Obszar, którego dokument dotyczy	1604024 - Kluczbork - miasto
7	Znak sprawy	ROŚ.613.69.2018
8	Dokument wytworzył	Magdalena Godzwon
9	Data dokumentu	2018-07-18
10	Dokument zatwierdził	
11	Data zatwierdzenia dokumentu	2018-07-18
12	Miejsce przechowywania (nazwa instytucji, nazwa komórki organizacyjnej, numer pokoju, numer telefonu kontaktowego)	Starostwo powiatowe w Kluczborku ul. Katowicka 1, 46-200 Kluczbork, pok. 307-308, tel. 77 411 01 71, e-mail: rolnictwo2@powiatkluczborski.pl
13	Adres elektroniczny zawierający odnośnik do dokumentu	
14	Informacja, czy dokument jest ostateczny	Nie
15	Numery kart innych dokumentów w sprawie	
16	Data zamieszczenia danych o dokumencie w wykazie	2018-08-06
17	Zastrzeżenia dotyczące nieudostępniania informacji	
18	Uwagi	z powodu obumarcia

Formularz N - karta informacyjna dla dokumentów od listopada 2010r

	Wszystkie dokumenty od listopada 2010r	
1	Numer karty / rok	82/2018
2	Rodzaj dokumentu	Wniosek o wydanie decyzji
3	Temat dokumentu	Ochrona zwierząt oraz roślin
4	Nazwa dokumentu	o usunięcie drzew w Bogdańczowicach
5	Zakres przedmiotowy (opis)	3 szt. wierzby kruchej
6	Obszar, którego dokument dotyczy	1604025 - Kluczbork - obszar wiejski
7	Znak sprawy	ROŚ.613.70.2018
8	Dokument wytworzył	Magdalena Godzwon
9	Data dokumentu	2018-07-17
10	Dokument zatwierdził	
11	Data zatwierdzenia dokumentu	2018-07-18
12	Miejsce przechowywania (nazwa instytucji, nazwa komórki organizacyjnej, numer pokoju, numer telefonu kontaktowego)	Starostwo powiatowe w Kluczborku ul. Katowicka 1, 46-200 Kluczbork, pok. 307-308, tel. 77 411 01 71, e-mail: rolnictwo2@powiatkluczborski.pl
13	Adres elektroniczny zawierający odnośnik do dokumentu	
14	Informacja, czy dokument jest ostateczny	Nie
15	Numery kart innych dokumentów w sprawie	
16	Data zamieszczenia danych o dokumencie w wykazie	2018-08-06
17	Zastrzeżenia dotyczące nieudostępniania informacji	
18	Uwagi	z powodu obumierania i remontu drogi

Formularz N - karta informacyjna dla dokumentów od listopada 2010r

	Wszystkie dokumenty od listopada 2010r	
1	Numer karty / rok	83/2018
2	Rodzaj dokumentu	Wniosek o wydanie decyzji
3	Temat dokumentu	Ochrona zwierząt oraz roślin
4	Nazwa dokumentu	o zezwolenie na usunięcie 6 drzew w Kluczborku
5	Zakres przedmiotowy (opis)	6 szt. drzew z nieruchomości gminnej przy ul. Pułaskiego
6	Obszar, którego dokument dotyczy	1604024 - Kluczbork - miasto
7	Znak sprawy	ROŚ.613.71.2018
8	Dokument wytworzył	Magdalena Godzwon
9	Data dokumentu	2018-07-17
10	Dokument zatwierdził	
11	Data zatwierdzenia dokumentu	2018-07-18
12	Miejsce przechowywania (nazwa instytucji, nazwa komórki organizacyjnej, numer pokoju, numer telefonu kontaktowego)	Starostwo powiatowe w Kluczborku ul. Katowicka 1, 46-200 Kluczbork, pok. 307-308, tel. 77 411 01 71, e-mail: rolnictwo2@powiatkluczborski.pl
13	Adres elektroniczny zawierający odnośnik do dokumentu	
14	Informacja, czy dokument jest ostateczny	Nie
15	Numery kart innych dokumentów w sprawie	
16	Data zamieszczenia danych o dokumencie w wykazie	2018-08-06
17	Zastrzeżenia dotyczące nieudostępniania informacji	
18	Uwagi	zmiana zagospodarowania terenu, zagrożenie bezpieczeństwa

Formularz N - karta informacyjna dla dokumentów od listopada 2010r


	Wszystkie dokumenty od listopada 2010r	
1	Numer karty / rok	8/2018
2	Rodzaj dokumentu	Wniosek o wydanie decyzji
3	Temat dokumentu	Ochrona zwierząt oraz roślin
4	Nazwa dokumentu	o usunięcie drzew w Kluczborku
5	Zakres przedmiotowy (opis)	6 szt. świerków z terenu Przedszkola nr 2
6	Obszar, którego dokument dotyczy	1604024 - Kluczbork - miasto
7	Znak sprawy	ROŚ.613.74.2018
8	Dokument wytworzył	Magdalena Godzwon
9	Data dokumentu	2018-08-01
10	Dokument zatwierdził	
11	Data zatwierdzenia dokumentu	2018-08-01
12	Miejsce przechowywania (nazwa instytucji, nazwa komórki organizacyjnej, numer pokoju, numer telefonu kontaktowego)	Starostwo powiatowe w kluczborku, ul. Katowicka 1, 46-200 Kluczbork; te. 77 411 0171; e-mail: rolnictwo2@powiatkluczborski.pl
13	Adres elektroniczny zawierający odnośnik do dokumentu	
14	Informacja, czy dokument jest ostateczny	Nie
15	Numery kart innych dokumentów w sprawie	
16	Data zamieszczenia danych o dokumencie w wykazie	2019-01-24
17	Zastrzeżenia dotyczące nieudostępniania informacji	
18	Uwagi	

Formularz N - karta informacyjna dla dokumentów od listopada 2010r

	Wszystkie dokumenty od listopada 2010r	
1	Numer karty / rok	1/2019
2	Rodzaj dokumentu	Wniosek o wydanie decyzji
3	Temat dokumentu	Ochrona zwierząt oraz roślin
4	Nazwa dokumentu	wniosek o zezwolenie na usunięcie drzew
5	Zakres przedmiotowy (opis)	13 szt. drzew w Czaplach Starych
6	Obszar, którego dokument dotyczy	1604025 - Kluczbork - obszar wiejski
7	Znak sprawy	ROŚ.613.33.2019
8	Dokument wytworzył	Magdalena Godzwon
9	Data dokumentu	2019-04-17
10	Dokument zatwierdził	
11	Data zatwierdzenia dokumentu	
12	Miejsce przechowywania (nazwa instytucji, nazwa komórki organizacyjnej, numer pokoju, numer telefonu kontaktowego)	Starostwo powiatowe w Kluczborku, ul. Katowicka 1, 46-200 Kluczbork, tel. 774110171
13	Adres elektroniczny zawierający odnośnik do dokumentu	
14	Informacja, czy dokument jest ostateczny	Nie
15	Numery kart innych dokumentów w sprawie	9/2019
16	Data zamieszczenia danych o dokumencie w wykazie	2019-05-08
17	Zastrzeżenia dotyczące nieudostępniania informacji	
18	Uwagi	Drzewa rosną na działkach gminnych nr 205 i 206 k.m. 5 w Czaplach Starych, na działce rowu melioracyjnego. Przyczyna usunięcia : zła kondycja drzew i konserwacja rowu

Formularz N - karta informacyjna dla dokumentów od listopada 2010r

	Wszystkie dokumenty od listopada 2010r	
1	Numer karty / rok	9/2019
2	Rodzaj dokumentu	Decyzja
3	Temat dokumentu	Ochrona zwierząt oraz roślin
4	Nazwa dokumentu	zezwoleńie na usunięcie drzew
5	Zakres przedmiotowy (opis)	20 szt. drzew z rowu melioracyjnego w Czaplach Starych
6	Obszar, którego dokument dotyczy	1604024 - Kluczbork - miasto
7	Znak sprawy	ROŚ.613.33.2019
8	Dokument wytworzył	Magdalena Godzwon
9	Data dokumentu	2019-05-22
10	Dokument zatwierdził	
11	Data zatwierdzenia dokumentu	
12	Miejsce przechowywania (nazwa instytucji, nazwa komórki organizacyjnej, numer pokoju, numer telefonu kontaktowego)	Starostwo powiatowe w Kluczborku , ul. Katowicka 1, 46-200 Kluczbork
13	Adres elektroniczny zawierający odnośnik do dokumentu	
14	Informacja, czy dokument jest ostateczny	Nie
15	Numery kart innych dokumentów w sprawie	1/2019
16	Data zamieszczenia danych o dokumencie w wykazie	2019-05-24
17	Zastrzeżenia dotyczące nieudostępniania informacji	
18	Uwagi	<p>usunięcie 20 szt. drzew z gatunków i o obwodach pni zmierzonych na wysokości 1,3 m:</p> <ul style="list-style-type: none"> - 1 szt. - dąb szypułkowy - 125 cm, - 2 szt. - olcha czarna - 120 cm, 99 cm <p>rosnących na działce gminnej nr 205 k.m. 5 w Czaplach Starych, stanowiącej rów melioracyjny "bez nazwy",</p> <ul style="list-style-type: none"> - 6 szt. - dąb szypułkowy - 178 cm, 298 cm, 276 cm, 260 cm, 2x72 cm, - 4 szt. - wierzba krucha - 420 cm, 389 cm, 375 cm, 430 cm, - 4 szt. - olcha czarna - dwupniowa 61/45 cm, 48 cm, 78 cm, 66 cm, - 3 szt. - robinia akacjowa - 57cm, 86 cm, dwupniowa 43/67 cm <p>rosnących na działce gminnej nr 206 k.m. 5 w Czaplach Starych, stanowiącej rów melioracyjny "bez nazwy". Zwolnienie z opłaty w związku z utrzymaniem rowu.</p>



Formularz N - karta informacyjna dla dokumentów od listopada 2010r

	Wszystkie dokumenty od listopada 2010r	
1	Numer karty / rok	10/2019
2	Rodzaj dokumentu	Wniosek o wydanie decyzji
3	Temat dokumentu	Ochrona zwierząt oraz roślin
4	Nazwa dokumentu	o wydanie zezwolenia na usunięcie drzew
5	Zakres przedmiotowy (opis)	15 sz. drzew przy drodze gminnej w Ligocie Zameckiej
6	Obszar, którego dokument dotyczy	1604025 - Kluczbork - obszar wiejski
7	Znak sprawy	ROŚ.613.41.2019
8	Dokument wytworzył	Magdalena Godzwon
9	Data dokumentu	2019-05-23
10	Dokument zatwierdził	
11	Data zatwierdzenia dokumentu	
12	Miejsce przechowywania (nazwa instytucji, nazwa komórki organizacyjnej, numer pokoju, numer telefonu kontaktowego)	Starostwo powiatowe w Kluczborku, Katowicka 1
13	Adres elektroniczny zawierający odnośnik do dokumentu	
14	Informacja, czy dokument jest ostateczny	Nie
15	Numery kart innych dokumentów w sprawie	25/2019
16	Data zamieszczenia danych o dokumencie w wykazie	2019-05-27
17	Zastrzeżenia dotyczące nieudostępniania informacji	
18	Uwagi	Przyczyna usunięcia: przebudowa drogi - budowa instalacji wodnej

Formularz N - karta informacyjna dla dokumentów od listopada 2010r

	Wszystkie dokumenty od listopada 2010r	
1	Numer karty / rok	11/2019
2	Rodzaj dokumentu	Wniosek o wydanie decyzji
3	Temat dokumentu	Ochrona zwierząt oraz roślin
4	Nazwa dokumentu	o wydanie zezwolenia na usunięcie drzewa
5	Zakres przedmiotowy (opis)	dąb szypułkowy w Parku Dzierżona w Kluczborku
6	Obszar, którego dokument dotyczy	1604024 - Kluczbork - miasto
7	Znak sprawy	ROŚ.613.42.2019
8	Dokument wytworzył	Magdalena Godzwon
9	Data dokumentu	2019-05-30
10	Dokument zatwierdził	
11	Data zatwierdzenia dokumentu	
12	Miejsce przechowywania (nazwa instytucji, nazwa komórki organizacyjnej, numer pokoju, numer telefonu kontaktowego)	Starostwo powiatowe w Kluczborku wydział ROŚ
13	Adres elektroniczny zawierający odnośnik do dokumentu	
14	Informacja, czy dokument jest ostateczny	Nie
15	Numery kart innych dokumentów w sprawie	14/2019
16	Data zamieszczenia danych o dokumencie w wykazie	2019-06-18
17	Zastrzeżenia dotyczące nieudostępniania informacji	
18	Uwagi	zastąpienie przez magnolię Soulange'a na działce 6/7 k.m. 6 w Kluczborku

Formularz N - karta informacyjna dla dokumentów od listopada 2010r

	Wszystkie dokumenty od listopada 2010r	
1	Numer karty / rok	14/2019
2	Rodzaj dokumentu	Decyzja
3	Temat dokumentu	Ochrona zwierząt oraz roślin
4	Nazwa dokumentu	Zezwolenie na usunięcie drzewa z odnawianego Parku Dzierżona w Kluczborku
5	Zakres przedmiotowy (opis)	dąb w obszarze planowanego placu zabaw
6	Obszar, którego dokument dotyczy	1604024 - Kluczbork - miasto
7	Znak sprawy	ROŚ.613.42.2019
8	Dokument wytworzył	Magdalena Godzwon
9	Data dokumentu	2019-06-05
10	Dokument zatwierdził	
11	Data zatwierdzenia dokumentu	
12	Miejsce przechowywania (nazwa instytucji, nazwa komórki organizacyjnej, numer pokoju, numer telefonu kontaktowego)	Starostwo powiatowe w Kluczborku, wydział ROŚ
13	Adres elektroniczny zawierający odnośnik do dokumentu	
14	Informacja, czy dokument jest ostateczny	Nie
15	Numery kart innych dokumentów w sprawie	11/2019
16	Data zamieszczenia danych o dokumencie w wykazie	2019-06-18
17	Zastrzeżenia dotyczące nieudostępniania informacji	
18	Uwagi	Usunięcie nastąpi za opłatą odroczoną pod warunkiem dokonania nasadzenia zastępczegom na działce, z której usuwane jest drzewo

Formularz N - karta informacyjna dla dokumentów od listopada 2010r

	Wszystkie dokumenty od listopada 2010r	
1	Numer karty / rok	25/2019
2	Rodzaj dokumentu	Decyzja
3	Temat dokumentu	Ochrona zwierząt oraz roślin
4	Nazwa dokumentu	zezwoleń na usunięcie drzew i odmowa dla 4 szt. w Ligocie Zameckiej
5	Zakres przedmiotowy (opis)	11 drzew do usunięcia (w tym dąb z opłatą) i odmowa dla 4 szt, brzoź
6	Obszar, którego dokument dotyczy	1604025 - Kluczbork - obszar wiejski
7	Znak sprawy	ROŚ.613.41.2019
8	Dokument wytworzył	Magdalena Godzwon
9	Data dokumentu	2019-06-26
10	Dokument zatwierdził	
11	Data zatwierdzenia dokumentu	
12	Miejsce przechowywania (nazwa instytucji, nazwa komórki organizacyjnej, numer pokoju, numer telefonu kontaktowego)	Starostwo powiatowe w Kluczborku wydział ROŚ
13	Adres elektroniczny zawierający odnośnik do dokumentu	
14	Informacja, czy dokument jest ostateczny	Nie
15	Numery kart innych dokumentów w sprawie	10/2019
16	Data zamieszczenia danych o dokumencie w wykazie	2019-07-18
17	Zastrzeżenia dotyczące nieudostępniania informacji	
18	Uwagi	do usunięcia ze względu na zagrożenie bezpieczeństwa ruchu drogowego - 9 szt. żywotnik zachodni i 1 szt. jodła pospolita, rosnące na działce nr 31/1 k.m. 1 obręb Ligota Zamecka, do usunięcia ze względu na kolizję z trasą wodociągu, za opłatą odroczonej za nasadzenia zastępcze - dębu szypułkowego o obwodzie pnia zmierzonym na wysokości 1,3 m: 136 cm, rosnącego na działce nr 30/20 k.m. 1 obręb Ligota Zamecka w Kluczborku. Odmowa zezwolenia na usunięcia 4 drzew z gatunku brzoza brodawkowata rosnących na działce nr 31/1 k.m. 1 obręb Ligota Zamecka.

Formularz N - karta informacyjna dla dokumentów od listopada 2010r

	Wszystkie dokumenty od listopada 2010r	
1	Numer karty / rok	48/2019
2	Rodzaj dokumentu	Wniosek o wydanie decyzji
3	Temat dokumentu	Ochrona zwierząt oraz roślin
4	Nazwa dokumentu	o wydanie zezwolenia na usunięcie 6 drzew w Kluczborku i Smardach Dolnych
5	Zakres przedmiotowy (opis)	wierzba w Smardach i 5 klonów w Kluczborku z dróg publicznych
6	Obszar, którego dokument dotyczy	1604023 - Kluczbork
7	Znak sprawy	ROŚ.613.52.2019
8	Dokument wytworzył	Magdalena Godzwon
9	Data dokumentu	2019-07-19
10	Dokument zatwierdził	
11	Data zatwierdzenia dokumentu	
12	Miejsce przechowywania (nazwa instytucji, nazwa komórki organizacyjnej, numer pokoju, numer telefonu kontaktowego)	Starostwo powiatowe w Kluczborku, wydział ROŚ
13	Adres elektroniczny zawierający odnośnik do dokumentu	
14	Informacja, czy dokument jest ostateczny	Nie
15	Numery kart innych dokumentów w sprawie	
16	Data zamieszczenia danych o dokumencie w wykazie	2019-08-06
17	Zastrzeżenia dotyczące nieudostępniania informacji	
18	Uwagi	działka nr 299 k.m. 3 w Smardach - 1 szt. wierzba krucha działka 58/1 k.m. 12 w Kluczborku - 1 szt. klon zwyczajny - ul. Ficka działka 164/2 k.m. 5 w Kluczborku - 2 szt. klon zwyczajny - ul. Chopina działka 19/3 k.m. 5 i 79/4 k.m. 4 w Kluczborku - 2 szt. klon zwyczajny - ul. Ossowskiego

Formularz N - karta informacyjna dla dokumentów od listopada 2010r

	Wszystkie dokumenty od listopada 2010r	
1	Numer karty / rok	57/2019
2	Rodzaj dokumentu	Wniosek o wydanie decyzji
3	Temat dokumentu	Ochrona zwierząt oraz roślin
4	Nazwa dokumentu	o wydanie zezwolenia na usunięcie drzew
5	Zakres przedmiotowy (opis)	3 drzewa z dróg publicznych w Kluczborku
6	Obszar, którego dokument dotyczy	1604024 - Kluczbork - miasto
7	Znak sprawy	ROŚ.613.53.2019
8	Dokument wytworzył	Magdalena Godzwon
9	Data dokumentu	2019-08-12
10	Dokument zatwierdził	
11	Data zatwierdzenia dokumentu	
12	Miejsce przechowywania (nazwa instytucji, nazwa komórki organizacyjnej, numer pokoju, numer telefonu kontaktowego)	Starostwo powiatowe w Kluczborku, wydział ROŚ
13	Adres elektroniczny zawierający odnośnik do dokumentu	
14	Informacja, czy dokument jest ostateczny	Nie
15	Numery kart innych dokumentów w sprawie	76/2019
16	Data zamieszczenia danych o dokumencie w wykazie	2019-10-11
17	Zastrzeżenia dotyczące nieudostępniania informacji	
18	Uwagi	2 świerki obumarłe na ul. Ficka dz. nr 58/1 k.m. 12 1 sumak octowiec na ul. Hallera działka nr 308 k.m. 12

Formularz N - karta informacyjna dla dokumentów od listopada 2010r

	Wszystkie dokumenty od listopada 2010r	
1	Numer karty / rok	76/2019
2	Rodzaj dokumentu	Decyzja
3	Temat dokumentu	Ochrona zwierząt oraz roślin
4	Nazwa dokumentu	Zezwolenie na usunięcie 3 drzew z dróg publicznych w Kluczborku
5	Zakres przedmiotowy (opis)	2 świerki na ul. Ficka i 1 sumak na ul. Hallera
6	Obszar, którego dokument dotyczy	1604024 - Kluczbork - miasto
7	Znak sprawy	ROŚ.613.53.2019
8	Dokument wytworzył	Magdalena Godzwon
9	Data dokumentu	2019-10-02
10	Dokument zatwierdził	
11	Data zatwierdzenia dokumentu	
12	Miejsce przechowywania (nazwa instytucji, nazwa komórki organizacyjnej, numer pokoju, numer telefonu kontaktowego)	Starostwo powiatowe w Kluczborku, wydział ROŚ
13	Adres elektroniczny zawierający odnośnik do dokumentu	
14	Informacja, czy dokument jest ostateczny	Nie
15	Numery kart innych dokumentów w sprawie	57/2019
16	Data zamieszczenia danych o dokumencie w wykazie	2019-10-11
17	Zastrzeżenia dotyczące nieudostępniania informacji	
18	Uwagi	usunięcie 3 szt. drzew z gatunków i o obwodach pni na wysokości 1,3 m: - 2 szt. świerk pospolity - 64 cm, 55 cm rosnących na działce nr 58/1 k.m. 12 obręb Kluczbork - stanowiącej publiczną drogę gminną ul. Ficka - 1 szt. sumak octowiec - 83 cm rosnącego na działce nr 308 k.m. 12 obręb Kluczbork - stanowiącej publiczną drogę gminną ul. Hallera bez opłat ze względu na obumaracie

Formularz N - karta informacyjna dla dokumentów od listopada 2010r

	Wszystkie dokumenty od listopada 2010r	
1	Numer karty / rok	77/2019
2	Rodzaj dokumentu	Wniosek o wydanie decyzji
3	Temat dokumentu	Ochrona zwierząt oraz roślin
4	Nazwa dokumentu	o wydanie zezwolenia na usunięcie drzew
5	Zakres przedmiotowy (opis)	2 szt. dębów przy ul. Leśnej (dr.publ.) w Bąkowie
6	Obszar, którego dokument dotyczy	1604025 - Kluczbork - obszar wiejski
7	Znak sprawy	ROŚ.613.62.2019
8	Dokument wytworzył	Magdalena Godzwon
9	Data dokumentu	2019-09-30
10	Dokument zatwierdził	
11	Data zatwierdzenia dokumentu	
12	Miejsce przechowywania (nazwa instytucji, nazwa komórki organizacyjnej, numer pokoju, numer telefonu kontaktowego)	Starostwo powiatowe w Kluczborku, wydz. ROŚ
13	Adres elektroniczny zawierający odnośnik do dokumentu	
14	Informacja, czy dokument jest ostateczny	Nie
15	Numery kart innych dokumentów w sprawie	
16	Data zamieszczenia danych o dokumencie w wykazie	2019-10-11
17	Zastrzeżenia dotyczące nieudostępniania informacji	
18	Uwagi	ze względu na zły stan drzew i zagrożenie - przy ul. Leśnej 2 (interwencja mieszkańca)

Formularz N - karta informacyjna dla dokumentów od listopada 2010r

	Wszystkie dokumenty od listopada 2010r	
1	Numer karty / rok	121/2019
2	Rodzaj dokumentu	Wniosek o wydanie decyzji
3	Temat dokumentu	Ochrona zwierząt oraz roślin
4	Nazwa dokumentu	o wydanie zezwolenia na usunięcie drzew
5	Zakres przedmiotowy (opis)	2 szt. w Żabińcu i 3 szt. w Bąkowie
6	Obszar, którego dokument dotyczy	1604025 - Kluczbork - obszar wiejski
7	Znak sprawy	ROŚ.613.93.2019
8	Dokument wytworzył	Magdalena Godzwon
9	Data dokumentu	2019-11-05
10	Dokument zatwierdził	
11	Data zatwierdzenia dokumentu	
12	Miejsce przechowywania (nazwa instytucji, nazwa komórki organizacyjnej, numer pokoju, numer telefonu kontaktowego)	Starostwo powiatowe w Kluczborku
13	Adres elektroniczny zawierający odnośnik do dokumentu	
14	Informacja, czy dokument jest ostateczny	Nie
15	Numery kart innych dokumentów w sprawie	149/2019
16	Data zamieszczenia danych o dokumencie w wykazie	2019-11-07
17	Zastrzeżenia dotyczące nieudostępniania informacji	
18	Uwagi	2 dęby szypułkowe na działce nr 187 k.m. 1 w Żabińcu 3 szt. drzew iglastych w Bąkowie na dz. nr 397/1 k.m. 5

Formularz N - karta informacyjna dla dokumentów od listopada 2010r

	Wszystkie dokumenty od listopada 2010r	
1	Numer karty / rok	142/2019
2	Rodzaj dokumentu	Wniosek o wydanie decyzji
3	Temat dokumentu	Ochrona zwierząt oraz roślin
4	Nazwa dokumentu	o wydanie zezwolenia na usunięcie drzew
5	Zakres przedmiotowy (opis)	sosna i modrzew na rowie melioracyjnym R-L w Kluczborku
6	Obszar, którego dokument dotyczy	1604024 - Kluczbork - miasto
7	Znak sprawy	ROŚ.613.106.2019
8	Dokument wytworzył	Magdalena Godzwon
9	Data dokumentu	2019-12-02
10	Dokument zatwierdził	
11	Data zatwierdzenia dokumentu	
12	Miejsce przechowywania (nazwa instytucji, nazwa komórki organizacyjnej, numer pokoju, numer telefonu kontaktowego)	Starostwo powiatowe w Kluczborku, wydz. ROŚ
13	Adres elektroniczny zawierający odnośnik do dokumentu	
14	Informacja, czy dokument jest ostateczny	Nie
15	Numery kart innych dokumentów w sprawie	161/2019
16	Data zamieszczenia danych o dokumencie w wykazie	2019-12-20
17	Zastrzeżenia dotyczące nieudostępniania informacji	
18	Uwagi	drzewa obumarły

Formularz N - karta informacyjna dla dokumentów od listopada 2010r

	Wszystkie dokumenty od listopada 2010r	
1	Numer karty / rok	149/2019
2	Rodzaj dokumentu	Decyzja
3	Temat dokumentu	Ochrona zwierząt oraz roślin
4	Nazwa dokumentu	Zezwolenie ma usunięcie drzew
5	Zakres przedmiotowy (opis)	2 drzewa w Żabińcu i 3 drzewa w Bąkowie
6	Obszar, którego dokument dotyczy	1604025 - Kluczbork - obszar wiejski
7	Znak sprawy	ROŚ.613.93.2019
8	Dokument wytworzył	Magdalena Godzwon
9	Data dokumentu	2019-12-10
10	Dokument zatwierdził	
11	Data zatwierdzenia dokumentu	
12	Miejsce przechowywania (nazwa instytucji, nazwa komórki organizacyjnej, numer pokoju, numer telefonu kontaktowego)	Starostwo powiatowe w Kluczborku, ul. Katowicka 1, wydział ROŚ
13	Adres elektroniczny zawierający odnośnik do dokumentu	
14	Informacja, czy dokument jest ostateczny	Nie
15	Numery kart innych dokumentów w sprawie	121/2019
16	Data zamieszczenia danych o dokumencie w wykazie	2019-12-20
17	Zastrzeżenia dotyczące nieudostępniania informacji	
18	Uwagi	usunięcie 5 szt. drzew z gatunków i o obwodach na wysokości 130 cm: 2 szt. dąb szypułkowy - 92 cm, 60 cm, rosnących w Żabińcu na działce nr 187 k.m. 1, stanowiącej niepubliczną drogę gminną ; 2 szt. świerk pospolity - 75 cm, 82 cm, 1 szt. jodła pospolita - 85 cm, rosnących na działce gminnej nr 397/1 k.m. 5 w Bąkowie, stanowiącej niepubliczną drogę gminną, Termin usunięcia drzew wymienionych w punkcie 1 - do 31 grudnia 2020r.

Formularz N - karta informacyjna dla dokumentów od listopada 2010r

	Wszystkie dokumenty od listopada 2010r	
1	Numer karty / rok	153/2019
2	Rodzaj dokumentu	Wniosek o wydanie decyzji
3	Temat dokumentu	Ochrona zwierząt oraz roślin
4	Nazwa dokumentu	o wydanie zezwolenia na usunięcie drzew
5	Zakres przedmiotowy (opis)	8 drzew w Bogdańcyowicach przy drodze gminnej
6	Obszar, którego dokument dotyczy	1604025 - Kluczbork - obszar wiejski
7	Znak sprawy	ROŚ.613.110.2019
8	Dokument wytworzył	Magdalena Godzwon
9	Data dokumentu	2019-12-16
10	Dokument zatwierdził	
11	Data zatwierdzenia dokumentu	
12	Miejsce przechowywania (nazwa instytucji, nazwa komórki organizacyjnej, numer pokoju, numer telefonu kontaktowego)	Starostwo powiatowe w Kluczborku, wydział ROŚ
13	Adres elektroniczny zawierający odnośnik do dokumentu	
14	Informacja, czy dokument jest ostateczny	Nie
15	Numery kart innych dokumentów w sprawie	166/2019
16	Data zamieszczenia danych o dokumencie w wykazie	2019-12-20
17	Zastrzeżenia dotyczące nieudostępniania informacji	
18	Uwagi	działka nr 162/1 k.m. 3 obręb Bogdańczowice

Formularz N - karta informacyjna dla dokumentów od listopada 2010r

	Wszystkie dokumenty od listopada 2010r	
1	Numer karty / rok	161/2019
2	Rodzaj dokumentu	Decyzja
3	Temat dokumentu	Ochrona zwierząt oraz roślin
4	Nazwa dokumentu	Zezwolenie na usunięcie drzew
5	Zakres przedmiotowy (opis)	świerk i sosna z rowu w Kluczborku
6	Obszar, którego dokument dotyczy	1604024 - Kluczbork - miasto
7	Znak sprawy	ROŚ.613.106.2019
8	Dokument wytworzył	Magdalena Godzwon
9	Data dokumentu	2020-01-15
10	Dokument zatwierdził	
11	Data zatwierdzenia dokumentu	
12	Miejsce przechowywania (nazwa instytucji, nazwa komórki organizacyjnej, numer pokoju, numer telefonu kontaktowego)	Starostwo powiatowe w Kluczborku, wydział ROŚ
13	Adres elektroniczny zawierający odnośnik do dokumentu	
14	Informacja, czy dokument jest ostateczny	Nie
15	Numery kart innych dokumentów w sprawie	142/2019
16	Data zamieszczenia danych o dokumencie w wykazie	2020-01-21
17	Zastrzeżenia dotyczące nieudostępniania informacji	
18	Uwagi	usunięcie 2 szt. drzew z gatunków i o obwodach pni na wysokości 1,3 m: - świerk kłujący - 75 cm, - sosna zwyczajna - 82 cm rosnących na działce nr 34/1 k.m. 8 obręb Kluczbork stanowiącej rów melioracyjny R-L

Formularz N - karta informacyjna dla dokumentów od listopada 2010r

	Wszystkie dokumenty od listopada 2010r	
1	Numer karty / rok	166/2019
2	Rodzaj dokumentu	Decyzja
3	Temat dokumentu	Ochrona zwierząt oraz roślin
4	Nazwa dokumentu	zezwoleńie na usunięcie drzew
5	Zakres przedmiotowy (opis)	8 brzoź w Bogdańcowicach
6	Obszar, którego dokument dotyczy	1604025 - Kluczbork - obszar wiejski
7	Znak sprawy	ROŚ.613.110.2019
8	Dokument wytworzył	Magdalena Godzwon
9	Data dokumentu	2020-01-21
10	Dokument zatwierdził	
11	Data zatwierdzenia dokumentu	
12	Miejsce przechowywania (nazwa instytucji, nazwa komórki organizacyjnej, numer pokoju, numer telefonu kontaktowego)	Starostwo powiatowe w Kluczborku, wydział ROŚ
13	Adres elektroniczny zawierający odnośnik do dokumentu	
14	Informacja, czy dokument jest ostateczny	Nie
15	Numery kart innych dokumentów w sprawie	153/2019
16	Data zamieszczenia danych o dokumencie w wykazie	2020-01-22
17	Zastrzeżenia dotyczące nieudostępniania informacji	
18	Uwagi	usunięcie 8 szt. drzew z gatunku brzoza brodawkowata o obwodach pni na wysokości 1,3 m: 88 cm, 92 cm, 105 cm, 85 cm, 80 cm, 95 cm, 87 cm, 83 cm, rosnących na działce nr 162/1 k.m. 3 obręb Bogdańcowice, stanowiącej niepubliczną drogę gminną.

Formularz N - karta informacyjna dla dokumentów od listopada 2010r

	Wszystkie dokumenty od listopada 2010r	
1	Numer karty / rok	12/2020
2	Rodzaj dokumentu	Wniosek o wydanie decyzji
3	Temat dokumentu	Ochrona zwierząt oraz roślin
4	Nazwa dokumentu	o wydanie zezwolenia na usunięcie drzew
5	Zakres przedmiotowy (opis)	7 drzew w Kluczborku i Bogacicy
6	Obszar, którego dokument dotyczy	1604025 - Kluczbork - obszar wiejski
7	Znak sprawy	ROŚ.613.13.2020
8	Dokument wytworzył	Magdalena Godzwon
9	Data dokumentu	2020-01-21
10	Dokument zatwierdził	
11	Data zatwierdzenia dokumentu	
12	Miejsce przechowywania (nazwa instytucji, nazwa komórki organizacyjnej, numer pokoju, numer telefonu kontaktowego)	Starostwo powiatowe w Kluczborku, wydział ROŚ
13	Adres elektroniczny zawierający odnośnik do dokumentu	
14	Informacja, czy dokument jest ostateczny	Nie
15	Numery kart innych dokumentów w sprawie	21/2020
16	Data zamieszczenia danych o dokumencie w wykazie	2020-01-22
17	Zastrzeżenia dotyczące nieudostępniania informacji	
18	Uwagi	

Formularz N - karta informacyjna dla dokumentów od listopada 2010r

	Wszystkie dokumenty od listopada 2010r	
1	Numer karty / rok	21/2020
2	Rodzaj dokumentu	Decyzja
3	Temat dokumentu	Ochrona zwierząt oraz roślin
4	Nazwa dokumentu	zezwole nie na usunięcie drzew
5	Zakres przedmiotowy (opis)	topola w Kluczborku i 6 robinii w Bogacicy
6	Obszar, którego dokument dotyczy	1604025 - Kluczbork - obszar wiejski
7	Znak sprawy	ROŚ.613.13.2020
8	Dokument wy tworzył	Magdalena Godzwon
9	Data dokumentu	2020-02-26
10	Dokument zatwierdził	
11	Data zatwierdzenia dokumentu	
12	Miejsce przechowywania (nazwa instytucji, nazwa komórki organizacyjnej, numer pokoju, numer telefonu kontaktowego)	Starostwo powiatowe w Kluczborku, wydział ROŚ
13	Adres elektroniczny zawierający odnośnik do dokumentu	
14	Informacja, czy dokument jest ostateczny	Nie
15	Numery kart innych dokumentów w sprawie	12/2020
16	Data zamieszczenia danych o dokumencie w wykazie	2020-06-09
17	Zastrzeżenia dotyczące nieudostępniania informacji	
18	Uwagi	<p>7 drzew z gatunków i o obwodach na wys. 130 cm:</p> <ul style="list-style-type: none"> - 1 szt. topola włoska (topola czarna "Italica") - 198 cm, rosnącej na działce nr 16/17 k.m. 3 obręb Kluczbork, stanowiącej tereny zabudowane przy ul. Wołczyńskiej w Kluczborku, - 6 szt. robinia akacjowa - 80 cm, 72 cm, 64 cm, 47 cm, 43 cm, 42 cm, rosnących na działce nr 1001/85 k.m. 3 obręb Bogacica, stanowiącej ul. Kluczborską <p>Ustalić termin usunięcia drzew do 31 grudnia 2021r. Nie naliczać opłaty za usunięcie drzew</p>

Formularz N - karta informacyjna dla dokumentów od listopada 2010r

	Wszystkie dokumenty od listopada 2010r	
1	Numer karty / rok	25/2020
2	Rodzaj dokumentu	Wniosek o wydanie decyzji
3	Temat dokumentu	Ochrona zwierząt oraz roślin
4	Nazwa dokumentu	o wydanie zezwolenia na usunięcie drzew
5	Zakres przedmiotowy (opis)	3 drzewa w Kujakowicach Dolnych
6	Obszar, którego dokument dotyczy	1604025 - Kluczbork - obszar wiejski
7	Znak sprawy	ROŚ_613_18_2020
8	Dokument wytworzył	Magdalena Godzwon
9	Data dokumentu	2020-02-11
10	Dokument zatwierdził	
11	Data zatwierdzenia dokumentu	
12	Miejsce przechowywania (nazwa instytucji, nazwa komórki organizacyjnej, numer pokoju, numer telefonu kontaktowego)	Starostwo Powiatowe w Kluczborku, wydział ROŚ
13	Adres elektroniczny zawierający odnośnik do dokumentu	
14	Informacja, czy dokument jest ostateczny	Nie
15	Numery kart innych dokumentów w sprawie	
16	Data zamieszczenia danych o dokumencie w wykazie	2020-06-09
17	Zastrzeżenia dotyczące nieudostępniania informacji	
18	Uwagi	

Formularz N - karta informacyjna dla dokumentów od listopada 2010r

	Wszystkie dokumenty od listopada 2010r	
1	Numer karty / rok	26/2020
2	Rodzaj dokumentu	Wniosek o wydanie decyzji
3	Temat dokumentu	Ochrona zwierząt oraz roślin
4	Nazwa dokumentu	o wydanie zezwolenia na usunięcie drzew
5	Zakres przedmiotowy (opis)	4 szt. w Kluczborku
6	Obszar, którego dokument dotyczy	1604024 - Kluczbork - miasto
7	Znak sprawy	ROŚ_613_26_2020
8	Dokument wytworzył	Magdalena Godzwon
9	Data dokumentu	2020-02-26
10	Dokument zatwierdził	
11	Data zatwierdzenia dokumentu	
12	Miejsce przechowywania (nazwa instytucji, nazwa komórki organizacyjnej, numer pokoju, numer telefonu kontaktowego)	Starosto powiatowe w Kluczborku, wydział ROŚ
13	Adres elektroniczny zawierający odnośnik do dokumentu	
14	Informacja, czy dokument jest ostateczny	Nie
15	Numery kart innych dokumentów w sprawie	
16	Data zamieszczenia danych o dokumencie w wykazie	2020-06-09
17	Zastrzeżenia dotyczące nieudostępniania informacji	
18	Uwagi	

Formularz N - karta informacyjna dla dokumentów od listopada 2010r

	Wszystkie dokumenty od listopada 2010r	
1	Numer karty / rok	30/2020
2	Rodzaj dokumentu	Wniosek o wydanie decyzji
3	Temat dokumentu	Ochrona zwierząt oraz roślin
4	Nazwa dokumentu	wniosek o zezwolenie na usunięcie drzew
5	Zakres przedmiotowy (opis)	5 drzew na drogach publicznych i niepublicznych
6	Obszar, którego dokument dotyczy	1604025 - Kluczbork - obszar wiejski
7	Znak sprawy	ROŚ.613.51.2020
8	Dokument wytworzył	Magdalena Godzwon
9	Data dokumentu	2020-05-18
10	Dokument zatwierdził	
11	Data zatwierdzenia dokumentu	
12	Miejsce przechowywania (nazwa instytucji, nazwa komórki organizacyjnej, numer pokoju, numer telefonu kontaktowego)	Starostwo powiatowe w Kluczborku, wydział ROŚ
13	Adres elektroniczny zawierający odnośnik do dokumentu	
14	Informacja, czy dokument jest ostateczny	Nie
15	Numery kart innych dokumentów w sprawie	58/2020 , 71/2020
16	Data zamieszczenia danych o dokumencie w wykazie	2020-06-09
17	Zastrzeżenia dotyczące nieudostępniania informacji	
18	Uwagi	Drogi publiczne: ul. Leśna w Bażanach- 1 szt. lipa ul. Kościuszki w Bąkowie- 1 szt. dąb ul. Leśna Bąków- 2 szt. dąb drogi niepubliczne Czaple Stare - modrzew dz. nr 176/3

Formularz N - karta informacyjna dla dokumentów od listopada 2010r

	Wszystkie dokumenty od listopada 2010r	
1	Numer karty / rok	31/2020
2	Rodzaj dokumentu	Wniosek o wydanie decyzji
3	Temat dokumentu	Ochrona zwierząt oraz roślin
4	Nazwa dokumentu	o wydanie zezwolenia na usunięcie drzew
5	Zakres przedmiotowy (opis)	8 drzew w Kluczborku, Ligocie, Borkowicach
6	Obszar, którego dokument dotyczy	1604025 - Kluczbork - obszar wiejski
7	Znak sprawy	ROŚ.613.49.2020
8	Dokument wytworzył	Magdalena Godzwon
9	Data dokumentu	2020-05-14
10	Dokument zatwierdził	
11	Data zatwierdzenia dokumentu	
12	Miejsce przechowywania (nazwa instytucji, nazwa komórki organizacyjnej, numer pokoju, numer telefonu kontaktowego)	Starostwo powiatowe w Kluczborku
13	Adres elektroniczny zawierający odnośnik do dokumentu	
14	Informacja, czy dokument jest ostateczny	Nie
15	Numery kart innych dokumentów w sprawie	70/2020
16	Data zamieszczenia danych o dokumencie w wykazie	2020-06-09
17	Zastrzeżenia dotyczące nieudostępniania informacji	
18	Uwagi	Kluczbork: ul. Dworcowa - klon i lipa Ligota Zamecka - lipa dz. nr 609 Borkowice -jodła dz. nr 586/95 Ligota Dolna - 4 lipy dz.nr 572/2

Formularz N - karta informacyjna dla dokumentów od listopada 2010r

	Wszystkie dokumenty od listopada 2010r	
1	Numer karty / rok	58/2020
2	Rodzaj dokumentu	Decyzja
3	Temat dokumentu	Ochrona zwierząt oraz roślin
4	Nazwa dokumentu	zezwoleńie na usunięcie drzewa - decyzja nr 1
5	Zakres przedmiotowy (opis)	usunięcie modrzewia w Czaplach Starych
6	Obszar, którego dokument dotyczy	1604025 - Kluczbork - obszar wiejski
7	Znak sprawy	ROŚ.613.51.2020
8	Dokument wytworzył	Magdalena Godzwon
9	Data dokumentu	2020-07-03
10	Dokument zatwierdził	
11	Data zatwierdzenia dokumentu	
12	Miejsce przechowywania (nazwa instytucji, nazwa komórki organizacyjnej, numer pokoju, numer telefonu kontaktowego)	Starostwo powiatowe w Kluczborku
13	Adres elektroniczny zawierający odnośnik do dokumentu	
14	Informacja, czy dokument jest ostateczny	Nie
15	Numery kart innych dokumentów w sprawie	30/2020 , 71/2020
16	Data zamieszczenia danych o dokumencie w wykazie	2020-07-08
17	Zastrzeżenia dotyczące nieudostępniania informacji	
18	Uwagi	usunięcie 1 drzewa z gatunku modrzew europejski o obwodzie pnia na wys. 130 cm: 95 cm, rosnącego na działce nr 176/3 k.m. 1 obręb Czaple Stare, stanowiącej drogę gminną. Termin usunięcia drzewa do 31 października 2021 r Nie naliczać opłaty za usunięcie

Formularz N - karta informacyjna dla dokumentów od listopada 2010r

	Wszystkie dokumenty od listopada 2010r	
1	Numer karty / rok	63/2020
2	Rodzaj dokumentu	Wniosek o wydanie decyzji
3	Temat dokumentu	Ochrona zwierząt oraz roślin
4	Nazwa dokumentu	o wydanie zezwolenia na usunięcie drzew
5	Zakres przedmiotowy (opis)	9 szt. w Bogacicy
6	Obszar, którego dokument dotyczy	1604025 - Kluczbork - obszar wiejski
7	Znak sprawy	ROŚ.613.53.2020
8	Dokument wytworzył	Magdalena Godzwon
9	Data dokumentu	2020-07-06
10	Dokument zatwierdził	
11	Data zatwierdzenia dokumentu	
12	Miejsce przechowywania (nazwa instytucji, nazwa komórki organizacyjnej, numer pokoju, numer telefonu kontaktowego)	Starostwo powiatowe w Kluczborku wydział ROŚ
13	Adres elektroniczny zawierający odnośnik do dokumentu	
14	Informacja, czy dokument jest ostateczny	Nie
15	Numery kart innych dokumentów w sprawie	81/2020
16	Data zamieszczenia danych o dokumencie w wykazie	2020-07-23
17	Zastrzeżenia dotyczące nieudostępniania informacji	
18	Uwagi	9 szt. drzew z gatunków i o obwodach pni na wysokości 1,3 m: - 5 szt. modrzew europejski - 65 cm, 70 cm, 50 cm, 63 cm, 52 cm, - 4 szt. świerk pospolity - 65 cm, 78 cm, 63 cm, 75 cm, rosnących na działce nr 152 k.m. 4 obręb Bogacica,

Formularz N - karta informacyjna dla dokumentów od listopada 2010r

	Wszystkie dokumenty od listopada 2010r	
1	Numer karty / rok	70/2020
2	Rodzaj dokumentu	Decyzja
3	Temat dokumentu	Ochrona zwierząt oraz roślin
4	Nazwa dokumentu	zezwolecie na usunięcie drzew
5	Zakres przedmiotowy (opis)	8 drzew w Borkowicach, Ligocie Dolnej i Zameckiej i w Kluczborku
6	Obszar, którego dokument dotyczy	1604025 - Kluczbork - obszar wiejski
7	Znak sprawy	ROŚ.613.49.2020
8	Dokument wytworzył	Magdalena Godzwon
9	Data dokumentu	2020-08-07
10	Dokument zatwierdził	
11	Data zatwierdzenia dokumentu	
12	Miejsce przechowywania (nazwa instytucji, nazwa komórki organizacyjnej, numer pokoju, numer telefonu kontaktowego)	Starostwo powiatowe w Kluczborku wydział ROŚ
13	Adres elektroniczny zawierający odnośnik do dokumentu	
14	Informacja, czy dokument jest ostateczny	Nie
15	Numery kart innych dokumentów w sprawie	31/2020
16	Data zamieszczenia danych o dokumencie w wykazie	2020-09-28
17	Zastrzeżenia dotyczące nieudostępniania informacji	
18	Uwagi	Usunięcie 8 drzew z gatunków i o obwodach: -4 szt. lipa drobnolistna - 176 cm, 145 cm, 139 cm, 173 cm, na działce nr 572/2 k.m. 2 w Ligocie Dolnej - droga gminna 1 jodła jednobarwna - 95 cm, na działce 586/95 k.m. 4 w Borkowicach - teren przedszkola, 1 lipa drobnolistna - 220 cm, na działce 609 k.m. 1 w Ligocie Zameckiej przy drodze gminnej, 1 lipa drobnolistna i 1 klon pospolity przy ogródkach działkowych i ul. Dwocowej - działka nr 105/1 k.m. 6 w Kluczborku Termin usunięcia do 31.12.2021 Nie naliczono opłat

Formularz N - karta informacyjna dla dokumentów od listopada 2010r

	Wszystkie dokumenty od listopada 2010r	
1	Numer karty / rok	71/2020
2	Rodzaj dokumentu	Decyzja
3	Temat dokumentu	Ochrona zwierząt oraz roślin
4	Nazwa dokumentu	zezwole nie na usunięcie drzew - decyzja nr 2
5	Zakres przedmiotowy (opis)	2 drzewa przy publ. ul. Leśnej w Bąkowie i Bażanach
6	Obszar, którego dokument dotyczy	1604025 - Kluczbork - obszar wiejski
7	Znak sprawy	ROŚ.613.51.2020
8	Dokument wytworzył	Magdalena Godzwon
9	Data dokumentu	2020-08-11
10	Dokument zatwierdził	
11	Data zatwierdzenia dokumentu	
12	Miejsce przechowywania (nazwa instytucji, nazwa komórki organizacyjnej, numer pokoju, numer telefonu kontaktowego)	Starostwo powiatowe w Kluczborku wydział ROŚ
13	Adres elektroniczny zawierający odnośnik do dokumentu	
14	Informacja, czy dokument jest ostateczny	Nie
15	Numery kart innych dokumentów w sprawie	30/2020 , 58/2020
16	Data zamieszczenia danych o dokumencie w wykazie	2020-09-28
17	Zastrzeżenia dotyczące nieudostępniania informacji	
18	Uwagi	usunięcie 2 drzew z gatunków i o obwodach pni na wys. 130 cm: - 1 szt. lipa drobnolistna - 280 cm, rosnącej na działce nr 222/23 k.m. 3 obręb Bażany, stanowiącej drogę publiczną - ul. Leśna - 1 szt. dąb szypułkowy - 310 cm, rosnącego na działce nr 399 k.m. 2 obręb Bąków, stanowiącej drogę publiczną - ul. Leśna Termin usunięcia drzew do 31 października 2021r. Nie naliczono opłaty

Formularz N - karta informacyjna dla dokumentów od listopada 2010r

	Wszystkie dokumenty od listopada 2010r	
1	Numer karty / rok	74/2020
2	Rodzaj dokumentu	Wniosek o wydanie decyzji
3	Temat dokumentu	Ochrona zwierząt oraz roślin
4	Nazwa dokumentu	o wydanie zezwolenia na usunięcie drzew
5	Zakres przedmiotowy (opis)	brzoza w Bąkowie
6	Obszar, którego dokument dotyczy	1604025 - Kluczbork - obszar wiejski
7	Znak sprawy	ROŚ.613.69.2020
8	Dokument wytworzył	Magdalena Godzwon
9	Data dokumentu	2020-08-10
10	Dokument zatwierdził	
11	Data zatwierdzenia dokumentu	
12	Miejsce przechowywania (nazwa instytucji, nazwa komórki organizacyjnej, numer pokoju, numer telefonu kontaktowego)	Starostwo powiatowe w Kluczborku
13	Adres elektroniczny zawierający odnośnik do dokumentu	
14	Informacja, czy dokument jest ostateczny	Nie
15	Numery kart innych dokumentów w sprawie	80/2020
16	Data zamieszczenia danych o dokumencie w wykazie	2020-09-28
17	Zastrzeżenia dotyczące nieudostępniania informacji	
18	Uwagi	brzoza brodawkowata z drogi gminnej w Bąkowie - działka 368 k.m. 1 obręb Bąków - drzewo w złym stanie

Formularz N - karta informacyjna dla dokumentów od listopada 2010r

	Wszystkie dokumenty od listopada 2010r	
1	Numer karty / rok	80/2020
2	Rodzaj dokumentu	Decyzja
3	Temat dokumentu	Ochrona zwierząt oraz roślin
4	Nazwa dokumentu	zezwolecie na usunięcie drzewa
5	Zakres przedmiotowy (opis)	brzoza w Bąkowie
6	Obszar, którego dokument dotyczy	1604025 - Kluczbork - obszar wiejski
7	Znak sprawy	ROŚ.613.69.2020
8	Dokument wytworzył	Magdalena Godzwon
9	Data dokumentu	2020-08-31
10	Dokument zatwierdził	
11	Data zatwierdzenia dokumentu	
12	Miejsce przechowywania (nazwa instytucji, nazwa komórki organizacyjnej, numer pokoju, numer telefonu kontaktowego)	Starostwo powiatowe w Kluczborku, wydział ROŚ
13	Adres elektroniczny zawierający odnośnik do dokumentu	
14	Informacja, czy dokument jest ostateczny	Nie
15	Numery kart innych dokumentów w sprawie	74/2020
16	Data zamieszczenia danych o dokumencie w wykazie	2020-09-28
17	Zastrzeżenia dotyczące nieudostępniania informacji	
18	Uwagi	usunięcie 1 drzewa z gatunku brzoza brodawkowata o obwodzie pnia na wys. 130 cm: 142 cm,rosnącego na działce nr 368 k.m. 1 obręb Bąków, stanowiącej drogę gminną. Termin usunięcia drzewa do 31 października 2021r. Nie naliczać opłaty za usunięcie drzewa

Formularz N - karta informacyjna dla dokumentów od listopada 2010r

	Wszystkie dokumenty od listopada 2010r	
1	Numer karty / rok	81/2020
2	Rodzaj dokumentu	Decyzja
3	Temat dokumentu	Ochrona zwierząt oraz roślin
4	Nazwa dokumentu	Zezwolenie na usunięcie 9 drzew z opłatą
5	Zakres przedmiotowy (opis)	5modrzewi i 4 świerki z boiska w Bogacicy
6	Obszar, którego dokument dotyczy	1604025 - Kluczbork - obszar wiejski
7	Znak sprawy	ROŚ.613.53.2020
8	Dokument wytworzył	Magdalena Godzwon
9	Data dokumentu	2020-07-15
10	Dokument zatwierdził	
11	Data zatwierdzenia dokumentu	
12	Miejsce przechowywania (nazwa instytucji, nazwa komórki organizacyjnej, numer pokoju, numer telefonu kontaktowego)	Starostwo powiatowe w Kluczborku, wydział ROŚ
13	Adres elektroniczny zawierający odnośnik do dokumentu	
14	Informacja, czy dokument jest ostateczny	Nie
15	Numery kart innych dokumentów w sprawie	63/2020
16	Data zamieszczenia danych o dokumencie w wykazie	2020-09-28
17	Zastrzeżenia dotyczące nieudostępniania informacji	
18	Uwagi	<p>usunięcie 9 drzew z gatunków i o obwodach pni na wys. 130 cm:</p> <ul style="list-style-type: none"> - 5 szt. modrzew europejski - 65 cm, 70 cm, 50 cm, 63 cm, 52 cm, - 4 szt. świerk pospolity - 65 cm, 78 cm, 63 cm, 75 cm, <p>rosnących na działce nr 152 k.m. 4 obręb Bogacica, stanowiącej boisko sportowe. Termin usunięcia drzew - do 31.12.2021 roku.</p> <p>Naliczono opłatę za usunięcie drzew 4 modrzewi: 6 200 zł</p> <p>Nie naliczono opłaty za usunięcie 4 szt. drzew z gatunku świerk pospolity o obwodach pni na wys. 1,3 m: 65 cm, 78 cm, 63 cm, 75 cm oraz 1 szt. z gatunku modrzew europejski o obwodzie pnia na wys. 1,3 m: 52 cm rosnących na działce nr 152 k.m. 4 obręb Bogacica</p> <p>Dokonanie nasadzeń zastępczych w liczbie nie mniejszej niż 4 szt. klon zwyczajny o</p>

obwodach pni na wysokości 100 cm - nie
mniejszych niż 8-10 cm na działce nr 152 k.m.
4 w Bogacicy do dnia 30.06.2022r.
O wykonaniu obowiązku należy powiadomić
Starostę Kluczborskiego do dnia 31.07.2022r.
Odroczenie termin uiszczenia opłaty za
usunięcie drzew na okres 3 lat od upływu
terminu wskazanego na wykonanie nasadzeń
zastępczych tj. do dnia 30.06.2025r.

Formularz N - karta informacyjna dla dokumentów od listopada 2010r

	Wszystkie dokumenty od listopada 2010r	
1	Numer karty / rok	87/2020
2	Rodzaj dokumentu	Wniosek o wydanie decyzji
3	Temat dokumentu	Ochrona zwierząt oraz roślin
4	Nazwa dokumentu	wniosek o wydanie zezwolenia na usunięcie drzew
5	Zakres przedmiotowy (opis)	2 szt. drzew w Kluczborku, ul. Kujakowicka
6	Obszar, którego dokument dotyczy	1604024 - Kluczbork - miasto
7	Znak sprawy	ROŚ. 613.57.2020
8	Dokument wytworzył	Waclaw Wnetrzak
9	Data dokumentu	2020-07-13
10	Dokument zatwierdził	
11	Data zatwierdzenia dokumentu	
12	Miejsce przechowywania (nazwa instytucji, nazwa komórki organizacyjnej, numer pokoju, numer telefonu kontaktowego)	Starostwo Powiatowe w Kluczborku, Wydział ROŚ
13	Adres elektroniczny zawierający odnośnik do dokumentu	
14	Informacja, czy dokument jest ostateczny	Nie
15	Numery kart innych dokumentów w sprawie	
16	Data zamieszczenia danych o dokumencie w wykazie	2020-09-28
17	Zastrzeżenia dotyczące nieudostępniania informacji	
18	Uwagi	2 szt. drzew, o obwodach pni na wysokości 130 cm, z gatunków: - sosna zwyczajna (1 szt.): 85 [cm], - jesion pensylwański (1 szt.): 105 [cm], rosnących w Kluczborku, na działce nr 237, ark. m. 6 (pas gminnej drogi publicznej - ul. Kujakowicka)

Formularz N - karta informacyjna dla dokumentów od listopada 2010r

	Wszystkie dokumenty od listopada 2010r	
1	Numer karty / rok	88/2020
2	Rodzaj dokumentu	Wniosek o wydanie decyzji
3	Temat dokumentu	Ochrona zwierząt oraz roślin
4	Nazwa dokumentu	wniosek o wydanie zezwolenia na usunięcie drzew
5	Zakres przedmiotowy (opis)	2 szt drzew w Ligocie Dolnej i w Biadaczu
6	Obszar, którego dokument dotyczy	1604025 - Kluczbork - obszar wiejski
7	Znak sprawy	ROŚ. 613.58.2020
8	Dokument wytworzył	Wacław Wnetrzak
9	Data dokumentu	2020-07-13
10	Dokument zatwierdził	
11	Data zatwierdzenia dokumentu	
12	Miejsce przechowywania (nazwa instytucji, nazwa komórki organizacyjnej, numer pokoju, numer telefonu kontaktowego)	Starostwo Powiatowe w Kluczborku, Wydział ROŚ
13	Adres elektroniczny zawierający odnośnik do dokumentu	
14	Informacja, czy dokument jest ostateczny	Nie
15	Numery kart innych dokumentów w sprawie	89/2020
16	Data zamieszczenia danych o dokumencie w wykazie	2020-09-28
17	Zastrzeżenia dotyczące nieudostępniania informacji	
18	Uwagi	2 szt. drzew, o obwodach pni na wysokości 130 cm, z gatunków: - świerk kłujący (1 szt.): 67 [cm], rosnącego w Ligocie Dolnej, gmina Kluczbork, na działce nr 81/8, ark. m. 2, - jesion wyniosły (1 szt.): 145 [cm], rosnącego w Biadaczu, gmina Kluczbork, na działce nr 786/1, ark. m. 6.

Formularz N - karta informacyjna dla dokumentów od listopada 2010r

	Wszystkie dokumenty od listopada 2010r	
1	Numer karty / rok	89/2020
2	Rodzaj dokumentu	Decyzja
3	Temat dokumentu	Ochrona zwierząt oraz roślin
4	Nazwa dokumentu	zezwolecie na usunięcie drzew
5	Zakres przedmiotowy (opis)	2 szt. drzew w Ligocie Dolnej i w Bładaczu
6	Obszar, którego dokument dotyczy	1604025 - Kluczbork - obszar wiejski
7	Znak sprawy	ROŚ. 613.58.2020
8	Dokument wytworzył	Wacław Wnetrzak
9	Data dokumentu	2020-08-25
10	Dokument zatwierdził	
11	Data zatwierdzenia dokumentu	
12	Miejsce przechowywania (nazwa instytucji, nazwa komórki organizacyjnej, numer pokoju, numer telefonu kontaktowego)	Starostwo Powiatowe w Kluczborku, Wydział ROŚ
13	Adres elektroniczny zawierający odnośnik do dokumentu	
14	Informacja, czy dokument jest ostateczny	Nie
15	Numery kart innych dokumentów w sprawie	88/2020
16	Data zamieszczenia danych o dokumencie w wykazie	2020-09-28
17	Zastrzeżenia dotyczące nieudostępniania informacji	
18	Uwagi	2 szt. drzew, o obwodach pni na wysokości 130 cm, z gatunków: - świerk kłujący (1 szt.): 67 [cm], rosnącego w Ligocie Dolnej, gmina Kluczbork, na działce nr 81/8, ark. m. 2, - jesion wyniosły (1 szt.): 145 [cm], rosnącego w Bładaczu, gmina Kluczbork, na działce nr 786/1, ark. m. 6. Termin usunięcia drzew - do 31.12.2021 r. Nie naliczono opłaty za usunięcie drzew.

Formularz N - karta informacyjna dla dokumentów od listopada 2010r

	Wszystkie dokumenty od listopada 2010r	
1	Numer karty / rok	98/2020
2	Rodzaj dokumentu	Wniosek o wydanie decyzji
3	Temat dokumentu	Ochrona zwierząt oraz roślin
4	Nazwa dokumentu	o wydanie zezwolenia na usunięcie drzew
5	Zakres przedmiotowy (opis)	11 drzew w Bogdańczowicach, Biadaczu i Kluczborku
6	Obszar, którego dokument dotyczy	1604025 - Kluczbork - obszar wiejski
7	Znak sprawy	ROŚ.613.84.2020
8	Dokument wytworzył	Magdalena Godzwon
9	Data dokumentu	2020-09-16
10	Dokument zatwierdził	
11	Data zatwierdzenia dokumentu	
12	Miejsce przechowywania (nazwa instytucji, nazwa komórki organizacyjnej, numer pokoju, numer telefonu kontaktowego)	Starostwo powiatowe w Kluczborku, wydział ROŚ
13	Adres elektroniczny zawierający odnośnik do dokumentu	
14	Informacja, czy dokument jest ostateczny	Nie
15	Numery kart innych dokumentów w sprawie	
16	Data zamieszczenia danych o dokumencie w wykazie	2020-09-28
17	Zastrzeżenia dotyczące nieudostępniania informacji	
18	Uwagi	- brzoza brodawkowata - dz. nr 55/3 k.m. 2 obręb Bogdańczowice - robinia akacjowa - dz. nr 368/3 k.m. 6 obręb Biadacz - dąb szypułkowy i 8 topól osika - 154/2 k.m. 12 obręb Kluczbork obumarłe i zagrażające

Formularz N - karta informacyjna dla dokumentów od listopada 2010r

	Wszystkie dokumenty od listopada 2010r	
1	Numer karty / rok	99/2020
2	Rodzaj dokumentu	Wniosek o wydanie decyzji
3	Temat dokumentu	Ochrona zwierząt oraz roślin
4	Nazwa dokumentu	o wydanie zezwolenia na usunięcie drzew
5	Zakres przedmiotowy (opis)	7 drzew na drogach publicznych w Kluczborku, Ligocie Górnej, Bąkowie
6	Obszar, którego dokument dotyczy	1604025 - Kluczbork - obszar wiejski
7	Znak sprawy	ROŚ.613.85.2020
8	Dokument wytworzył	Magdalena Godzwon
9	Data dokumentu	2020-09-16
10	Dokument zatwierdził	
11	Data zatwierdzenia dokumentu	
12	Miejsce przechowywania (nazwa instytucji, nazwa komórki organizacyjnej, numer pokoju, numer telefonu kontaktowego)	Starostwo powiatowe w Kluczborku, wydział ROŚ
13	Adres elektroniczny zawierający odnośnik do dokumentu	
14	Informacja, czy dokument jest ostateczny	Nie
15	Numery kart innych dokumentów w sprawie	164/2020
16	Data zamieszczenia danych o dokumencie w wykazie	2020-09-28
17	Zastrzeżenia dotyczące nieudostępniania informacji	
18	Uwagi	ul. Konopnickiej, dz. nr 55 k.m. 5 w Kluczborku - klon pospolity ul. Plebiscytowa, 148/3 k.m. 5 w Kluczborku - jesion wyniosły ul. Matejki, dz. nr 135 k.m. 7 w Kluczborku - robinia akacjowa Ligota Górna - dz. nr 677/1 k.m. 2 - dąb szypułkowy Bąków, dz. nr 356/1 k.m. 1 - kasztanowiec biały i lipa drobnolistna Przyczyna usunięcia : obumarcie /stwarzane zagrożenie

Formularz N - karta informacyjna dla dokumentów od listopada 2010r

	Wszystkie dokumenty od listopada 2010r	
1	Numer karty / rok	113/2020
2	Rodzaj dokumentu	Wniosek o wydanie decyzji
3	Temat dokumentu	Ochrona zwierząt oraz roślin
4	Nazwa dokumentu	o wydanie zezwolenia na usunięcie drzew
5	Zakres przedmiotowy (opis)	2 drzewa w Kluczborku
6	Obszar, którego dokument dotyczy	1604024 - Kluczbork - miasto
7	Znak sprawy	ROŚ.613.87.2020
8	Dokument wytworzył	Magdalena Godzwon
9	Data dokumentu	2020-09-23
10	Dokument zatwierdził	
11	Data zatwierdzenia dokumentu	
12	Miejsce przechowywania (nazwa instytucji, nazwa komórki organizacyjnej, numer pokoju, numer telefonu kontaktowego)	Starostwo powiatowe w Kluczborku, wydział ROŚ
13	Adres elektroniczny zawierający odnośnik do dokumentu	
14	Informacja, czy dokument jest ostateczny	Nie
15	Numery kart innych dokumentów w sprawie	133/2020
16	Data zamieszczenia danych o dokumencie w wykazie	2020-09-28
17	Zastrzeżenia dotyczące nieudostępniania informacji	
18	Uwagi	lipa na drodze publicznej - dz. nr 100 k.m. 4 kasztanowiec na działce nr 24 k.m. 6 Zły stan fizyczny drzew

Formularz N - karta informacyjna dla dokumentów od listopada 2010r

	Wszystkie dokumenty od listopada 2010r	
1	Numer karty / rok	127/2020
2	Rodzaj dokumentu	Wniosek o wydanie decyzji
3	Temat dokumentu	Ochrona zwierząt oraz roślin
4	Nazwa dokumentu	o wydanie zezwolenia na usunięcie drzew
5	Zakres przedmiotowy (opis)	6 drzew w Kluczborku i Krzywiźnie
6	Obszar, którego dokument dotyczy	1604025 - Kluczbork - obszar wiejski
7	Znak sprawy	ROŚ.613.94.2020
8	Dokument wytworzył	Magdalena Godzwon
9	Data dokumentu	2020-10-12
10	Dokument zatwierdził	
11	Data zatwierdzenia dokumentu	
12	Miejsce przechowywania (nazwa instytucji, nazwa komórki organizacyjnej, numer pokoju, numer telefonu kontaktowego)	Starostwo powiatowe w Kluczborku, wydział ROŚ
13	Adres elektroniczny zawierający odnośnik do dokumentu	
14	Informacja, czy dokument jest ostateczny	Nie
15	Numery kart innych dokumentów w sprawie	
16	Data zamieszczenia danych o dokumencie w wykazie	2020-11-06
17	Zastrzeżenia dotyczące nieudostępniania informacji	
18	Uwagi	1) świerk na dz. 191/6 przy ul. Waryńskiego w Kluczborku, 2) jesion na Alei Wodnej w Kluczborku - dz. nr 24, 3) świerk na dz. nr 112/8 przy ul. Pułaskiego w Kluczborku 4) topola przy ul. Kościuszki w Kluczborku, 5) 2 topole przy ul. Rożnowskiej w Krzywiźnie dz. nr 747/3

Formularz N - karta informacyjna dla dokumentów od listopada 2010r

	Wszystkie dokumenty od listopada 2010r	
1	Numer karty / rok	128/2020
2	Rodzaj dokumentu	Wniosek o wydanie decyzji
3	Temat dokumentu	Ochrona zwierząt oraz roślin
4	Nazwa dokumentu	o wydanie zezwolenia na usunięcie drzew
5	Zakres przedmiotowy (opis)	śliwa w Kluczborku na ul. Kujakowickiej, świerk przy ul. Wołczyńskiej Ligota Dolna
6	Obszar, którego dokument dotyczy	1604024 - Kluczbork - miasto
7	Znak sprawy	ROŚ.613.93.2020
8	Dokument wytworzył	Magdalena Godzwon
9	Data dokumentu	2020-10-12
10	Dokument zatwierdził	
11	Data zatwierdzenia dokumentu	
12	Miejsce przechowywania (nazwa instytucji, nazwa komórki organizacyjnej, numer pokoju, numer telefonu kontaktowego)	Starostwo powiatowe w Kluczborku, wydział ROŚ
13	Adres elektroniczny zawierający odnośnik do dokumentu	
14	Informacja, czy dokument jest ostateczny	Nie
15	Numery kart innych dokumentów w sprawie	
16	Data zamieszczenia danych o dokumencie w wykazie	2020-11-06
17	Zastrzeżenia dotyczące nieudostępniania informacji	
18	Uwagi	śliwa przy drodze publicznej ul. Kujakowicka dz. nr 237 w Kluczborku świerk przy ul. Wołczyńskiej w Ligocie Dolnej dz. nr 586/3

Formularz N - karta informacyjna dla dokumentów od listopada 2010r


	Wszystkie dokumenty od listopada 2010r	
1	Numer karty / rok	133/2020
2	Rodzaj dokumentu	Decyzja
3	Temat dokumentu	Ochrona zwierząt oraz roślin
4	Nazwa dokumentu	zezwolecie na usunięcie drzew
5	Zakres przedmiotowy (opis)	kasztanowiec z Alei Wodnej w Kluczborku
6	Obszar, którego dokument dotyczy	1604024 - Kluczbork - miasto
7	Znak sprawy	ROŚ.613.87.2020
8	Dokument wytworzył	Magdalena Godzwon
9	Data dokumentu	2020-10-26
10	Dokument zatwierdził	
11	Data zatwierdzenia dokumentu	
12	Miejsce przechowywania (nazwa instytucji, nazwa komórki organizacyjnej, numer pokoju, numer telefonu kontaktowego)	Starostwo powiatowe w Kluczborku, wydział ROŚ
13	Adres elektroniczny zawierający odnośnik do dokumentu	
14	Informacja, czy dokument jest ostateczny	Nie
15	Numery kart innych dokumentów w sprawie	113/2020
16	Data zamieszczenia danych o dokumencie w wykazie	2020-11-06
17	Zastrzeżenia dotyczące nieudostępniania informacji	
18	Uwagi	usunięcie drzewa z gatunku kasztanowiec biały o obwodzie pnia na wysokości 130 cm: 210 cm rosnącego na działce nr 24 k.m. 6 obręb Kluczbork, stanowiącej wewnętrzną drogę gminną - Aleję Wodną w Kluczborku. Termin usunięcia drzewa wymienionego w punkcie 1 do 31.12.2022 r. Nie naliczono opłaty za usunięcie drzewa

Formularz N - karta informacyjna dla dokumentów od listopada 2010r

	Wszystkie dokumenty od listopada 2010r	
1	Numer karty / rok	135/2020
2	Rodzaj dokumentu	Decyzja
3	Temat dokumentu	Ochrona zwierząt oraz roślin
4	Nazwa dokumentu	zezwolecie na usunięcie 2 szt. drzew
5	Zakres przedmiotowy (opis)	sosna zwyczajna - 1 szt., jesion pensylwański - 1 szt. w Kluczborku
6	Obszar, którego dokument dotyczy	1604024 - Kluczbork - miasto
7	Znak sprawy	ROŚ.613.57.2020
8	Dokument wytworzył	Waclaw Wnetrzak
9	Data dokumentu	2020-09-14
10	Dokument zatwierdził	
11	Data zatwierdzenia dokumentu	
12	Miejsce przechowywania (nazwa instytucji, nazwa komórki organizacyjnej, numer pokoju, numer telefonu kontaktowego)	Starostwo Powiatowe w Kluczborku, Wydział ROŚ
13	Adres elektroniczny zawierający odnośnik do dokumentu	
14	Informacja, czy dokument jest ostateczny	Nie
15	Numery kart innych dokumentów w sprawie	
16	Data zamieszczenia danych o dokumencie w wykazie	2020-11-06
17	Zastrzeżenia dotyczące nieudostępniania informacji	
18	Uwagi	usunięcie 2 szt. drzew, o obwodach pni na wysokości 130 cm, z gatunków: - sosna zwyczajna (1 szt.): 85 [cm], - jesion pensylwański (1 szt.): 105 [cm], rosnących w Kluczborku, na działce nr 237, ark. m. 6 (pas gminnej drogi publicznej - ul. Kujakowicka). Termin usunięcia drzew - do 31.12.2021 r. Nie naliczono opłaty za usunięcie drzew

Formularz N - karta informacyjna dla dokumentów od listopada 2010r

	Wszystkie dokumenty od listopada 2010r	
1	Numer karty / rok	164/2020
2	Rodzaj dokumentu	Decyzja
3	Temat dokumentu	Ochrona zwierząt oraz roślin
4	Nazwa dokumentu	zezwole nie na usunięcie drzew
5	Zakres przedmiotowy (opis)	7 drzew w Kluczborku i Bąkowie - drogi publiczne
6	Obszar, którego dokument dotyczy	1604024 - Kluczbork - miasto
7	Znak sprawy	ROŚ.613.85.2020
8	Dokument wytworzył	Magdalena Godzwon
9	Data dokumentu	2020-11-27
10	Dokument zatwierdził	
11	Data zatwierdzenia dokumentu	
12	Miejsce przechowywania (nazwa instytucji, nazwa komórki organizacyjnej, numer pokoju, numer telefonu kontaktowego)	Starostwo powiatowe w Kluczborku, wydział ROŚ
13	Adres elektroniczny zawierający odnośnik do dokumentu	
14	Informacja, czy dokument jest ostateczny	Nie
15	Numery kart innych dokumentów w sprawie	99/2020
16	Data zamieszczenia danych o dokumencie w wykazie	2020-12-01
17	Zastrzeżenia dotyczące nieudostępniania informacji	
18	Uwagi	<p>Usunięcie 7 drzew z gatunków i o obwodach pni na wysokości 1,3 m:</p> <ul style="list-style-type: none"> - klon pospolity - 75 cm rosnącego na działce nr 55 k.m. 5 obręb Kluczbork, ul. Konopnickiej, - jesion wyniosły - 345 cm rosnącego na działce nr 148/3 k.m. 5 obręb Kluczbork, ul. Plebiscytowa - robinia akacjowa - 110 cm, rosnącej na działce nr 135 k.m. 7 obręb Kluczbork, ul. Matejki - dąb szypułkowy - 295 cm, rosnącego na działce nr 677/1 k.m. 2 obręb Ligota Górna - 2 szt. kasztanowiec biały - 325 cm, 185 cm, - lipa drobnolistna - 134 cm, rosnących na działce nr 356/1/2 k.m. 1 obręb Bąków. <p>Termin usunięcia drzew do 31 grudnia 2022r. Nie naliczono opłaty za usunięcie drzew</p>



Formularz N - karta informacyjna dla dokumentów od listopada 2010r

	Wszystkie dokumenty od listopada 2010r	
1	Numer karty / rok	36/2021
2	Rodzaj dokumentu	Decyzja
3	Temat dokumentu	Ochrona zwierząt oraz roślin
4	Nazwa dokumentu	zezwoleńie na usunięcie drzew z odmową
5	Zakres przedmiotowy (opis)	12 z 15 drzew w Kluczborku, Bładaczu , Bąkowie i Łowkowicach i 3 - odmowa
6	Obszar, którego dokument dotyczy	1604025 - Kluczbork - obszar wiejski
7	Znak sprawy	ROŚ.613.24.2021
8	Dokument wytworzył	Magdalena Godzwon
9	Data dokumentu	2021-04-29
10	Dokument zatwierdził	
11	Data zatwierdzenia dokumentu	
12	Miejsce przechowywania (nazwa instytucji, nazwa komórki organizacyjnej, numer pokoju, numer telefonu kontaktowego)	Starostwo powiatowe w Kluczborku, wydział ROŚ
13	Adres elektroniczny zawierający odnośnik do dokumentu	
14	Informacja, czy dokument jest ostateczny	Nie
15	Numery kart innych dokumentów w sprawie	
16	Data zamieszczenia danych o dokumencie w wykazie	2021-05-14
17	Zastrzeżenia dotyczące nieudostępniania informacji	
18	Uwagi	<p>usunięcie 12 szt. drzew z gatunków i o obwodach pni na wys. 1,3 m: 3 szt. świerk zwyczajny - 82 cm, 94 cm, 98 cm, rosnących na działce nr 285/10 k.m. 12, obręb Kluczbork stanowiącej tereny rekreacyjne 6 szt. modrzew europejski - 77 cm, 75 cm, 82 cm, 80 cm, 88 cm, 70 cm, rosnących na działce nr 402 k.m. 2, obręb Bąków stanowiącej drogę gminną 1 szt. dąb szypułkowy - 132 cm, 1 szt. jesion wyniosły - 52 cm, rosnących na działce nr 756 k.m. 6, obręb Bładacz stanowiącej drogę gminną, 1 szt. topola mieszana - 187 cm, rosnącej na działce nr 425/34 k.m. 6, obręb Łowkowice stanowiącej tereny przy stawie. Ustalić termin usunięcia drzew- do 31 grudnia 2022r. Nie naliczać opłaty za usunięcie drzew</p>

Odmowa zezwolenia na usunięcie 3 szt. drzew
z gatunków i o obwodach pni na wys. 1,3 m:
1 szt. sosna zwyczajna - 88 cm
rosnąca na działce nr 286 k.m. 12 obręb
Kluczbork stanowiącej drogę publiczną-ul.
Andersa,
1 szt. dąb szypułkowy - 164 cm
1 szt. jesion wyniosły - 80 cm,
rosnących na działce nr 756 k.m. 6, obręb
Biadacz stanowiącej drogę gminną.

Formularz N - karta informacyjna dla dokumentów od listopada 2010r

	Wszystkie dokumenty od listopada 2010r	
1	Numer karty / rok	50/2021
2	Rodzaj dokumentu	Wniosek o wydanie decyzji
3	Temat dokumentu	Ochrona zwierząt oraz roślin
4	Nazwa dokumentu	o zezwolenie na usunięcie drzew
5	Zakres przedmiotowy (opis)	7 szt w 5 wioskach
6	Obszar, którego dokument dotyczy	1604025 - Kluczbork - obszar wiejski
7	Znak sprawy	ROŚ.613.62.2021
8	Dokument wytworzył	Magdalena Godzwon
9	Data dokumentu	2021-07-20
10	Dokument zatwierdził	
11	Data zatwierdzenia dokumentu	
12	Miejsce przechowywania (nazwa instytucji, nazwa komórki organizacyjnej, numer pokoju, numer telefonu kontaktowego)	Starostwo powiatowe w Kluczborku, wydział ROŚ
13	Adres elektroniczny zawierający odnośnik do dokumentu	
14	Informacja, czy dokument jest ostateczny	Nie
15	Numery kart innych dokumentów w sprawie	64/2021 , 84/2021
16	Data zamieszczenia danych o dokumencie w wykazie	2021-07-29
17	Zastrzeżenia dotyczące nieudostępniania informacji	
18	Uwagi	wniosek o usunięcie 7 drzew z gatunków i o obwodach pni na wysokości 1,3 m: 1) sosna zwyczajna: 75 cm, rosnącej na działce nr 1004/94 k.m. 1 obręb Krasków, przy posesji nr 92, 2)jesion wyniosły: 123 cm, rosnącego na działce nr 503/108 k.m. 1 obręb Łowkowice stanowiącej ul. Dzierżona, 3)jesion wyniosły: 125 cm, rosnącego na działce nr 15/5 k.m. 4 obręb Łowkowice stanowiącej ul. Okrężną, 4)modrzew europejski: 75 cm, rosnącego na działce nr 402 k.m. 2 obręb Bąków stanowiącej ul. Leśną, 5)2 szt. modrzew europejski: 88 cm, 95 cm, rosnących na działce nr 108/79 k.m. 6 obręb Bogacica w okolicy posesji przy ul. Wolności 44, 6)lipa drobnolistna: 298 cm, rosnącej na działce 215/7 k.m. 2 obręb Borkowice stanowiącej drogę publiczną ul. Lipową.



Formularz N - karta informacyjna dla dokumentów od listopada 2010r

	Wszystkie dokumenty od listopada 2010r	
1	Numer karty / rok	64/2021
2	Rodzaj dokumentu	Decyzja
3	Temat dokumentu	Ochrona zwierząt oraz roślin
4	Nazwa dokumentu	zezwole nie na usunięcie drzew - decyzja nr 2
5	Zakres przedmiotowy (opis)	3 drzewa w Kraskowie i Łowkowicach
6	Obszar, którego dokument dotyczy	1604025 - Kluczbork - obszar wiejski
7	Znak sprawy	ROŚ.613.62.2021
8	Dokument wy tworzył	Magdalena Godzwon
9	Data dokumentu	2021-08-27
10	Dokument zatwierdził	
11	Data zatwierdzenia dokumentu	
12	Miejsce przechowywania (nazwa instytucji, nazwa komórki organizacyjnej, numer pokoju, numer telefonu kontaktowego)	Starostwo powiatowe w Kluczborku
13	Adres elektroniczny zawierający odnośnik do dokumentu	
14	Informacja, czy dokument jest ostateczny	Nie
15	Numery kart innych dokumentów w sprawie	50/2021 , 84/2021
16	Data zamieszczenia danych o dokumencie w wykazie	2021-09-28
17	Zastrzeżenia dotyczące nieudostępniania informacji	
18	Uwagi	<p>zezwole nie na usunięcie 3 szt. drzew z gatunków i o obwodach pni na wysokości 1,3 m:</p> <p>sosna zwyczajna: 75 cm, rosnącej na działce nr 1004/94 k.m. 1 obręb Krasków, przy posesji nr 92,</p> <p>jesion wyniosły: 123 cm, rosnącego na działce nr 503/108 k.m. 1 obręb Łowkowice stanowiącej ul. Dzierżona,</p> <p>jesion wyniosły: 125 cm, rosnącego na działce nr 15/5 k.m. 4 obręb Łowkowice stanowiącej ul. Okrężną,</p> <p>Ustalić termin usunięcia drzew do 31.12.2023 r.</p> <p>Nie naliczać opłaty za usunięcie drzew</p>

Formularz N - karta informacyjna dla dokumentów od listopada 2010r

	Wszystkie dokumenty od listopada 2010r	
1	Numer karty / rok	66/2021
2	Rodzaj dokumentu	Decyzja
3	Temat dokumentu	Ochrona zwierząt oraz roślin
4	Nazwa dokumentu	zezwolecie na usunięcie drzew
5	Zakres przedmiotowy (opis)	dwa modrzewie w Bogacicy pod warunkiem dokonania nasadzeń
6	Obszar, którego dokument dotyczy	1604025 - Kluczbork - obszar wiejski
7	Znak sprawy	ROŚ.6343.62.2021
8	Dokument wytworzył	Magdalena Godzwon
9	Data dokumentu	2021-09-13
10	Dokument zatwierdził	
11	Data zatwierdzenia dokumentu	
12	Miejsce przechowywania (nazwa instytucji, nazwa komórki organizacyjnej, numer pokoju, numer telefonu kontaktowego)	Starostwo powiatowe w Kluczborku, wydział ROŚ
13	Adres elektroniczny zawierający odnośnik do dokumentu	
14	Informacja, czy dokument jest ostateczny	Nie
15	Numery kart innych dokumentów w sprawie	
16	Data zamieszczenia danych o dokumencie w wykazie	2021-09-28
17	Zastrzeżenia dotyczące nieudostępniania informacji	
18	Uwagi	<p>usunięcie 2 szt. drzew z gatunku modrzew europejski o obwodach pni na wysokości 1,3 m: 88 cm, 95 cm, rosnących na działce nr 108/79 k.m. 6 obręb Bogacica w okolicy posesji przy ul.Wolności 44.</p> <p>Termin usunięcia drzew do 31.12.2023 r.</p> <p>Zobowiązano Gminę Kluczbork do dokonania nasadzeń kompensujących w liczbie nie mniej niż 2 szt. drzew z gatunków rodzimych o obwodach pni na wysokości 100 cm nie mniejszych niż 8 cm, na działce nr 108/79 k.m. 6 obręb Bogacica, do dnia 31.12.2024r. O wykonaniu obowiązku należy powiadomić Starostę Kluczborskiego do 31.01.2025 r.</p> <p>Nie naliczono opłaty za usunięcie drzew</p>

Formularz N - karta informacyjna dla dokumentów od listopada 2010r

	Wszystkie dokumenty od listopada 2010r	
1	Numer karty / rok	84/2021
2	Rodzaj dokumentu	Decyzja
3	Temat dokumentu	Ochrona zwierząt oraz roślin
4	Nazwa dokumentu	decyzja nr 1 - zezwolenie na usunięcie drzewa
5	Zakres przedmiotowy (opis)	lipa drobnolistna w Borkowicach
6	Obszar, którego dokument dotyczy	1604025 - Kluczbork - obszar wiejski
7	Znak sprawy	ROŚ.613.62.2021
8	Dokument wytworzył	Magdalena Godzwon
9	Data dokumentu	2021-10-19
10	Dokument zatwierdził	
11	Data zatwierdzenia dokumentu	
12	Miejsce przechowywania (nazwa instytucji, nazwa komórki organizacyjnej, numer pokoju, numer telefonu kontaktowego)	Starostwo powiatowe w Kluczborku, wydział ROŚ
13	Adres elektroniczny zawierający odnośnik do dokumentu	
14	Informacja, czy dokument jest ostateczny	Nie
15	Numery kart innych dokumentów w sprawie	50/2021 , 64/2021
16	Data zamieszczenia danych o dokumencie w wykazie	2021-11-08
17	Zastrzeżenia dotyczące nieudostępniania informacji	
18	Uwagi	<p>usunięcie drzewa z gatunku lipa drobnolistna o obwodzie pnia na wysokości 1,3 m: 298 cm rosnącego na działce nr 215/7 a.m. 2 obręb Borkowice, gm. Kluczbork stanowiącej publiczną drogę gminną - ul. Lipową.</p> <p>Ustalić termin usunięcia drzewa do 31 grudnia 2023 roku.</p> <p>Nie naliczać opłaty za usunięcie drzewa</p>

Formularz N - karta informacyjna dla dokumentów od listopada 2010r

	Wszystkie dokumenty od listopada 2010r	
1	Numer karty / rok	88/2021
2	Rodzaj dokumentu	Wniosek o wydanie decyzji
3	Temat dokumentu	Ochrona zwierząt oraz roślin
4	Nazwa dokumentu	o wydanie zezwolenia na usunięcie drzew
5	Zakres przedmiotowy (opis)	5 drzew w Bąkowie, Gotartowie, Unieszowie, Biadaczu,
6	Obszar, którego dokument dotyczy	1604025 - Kluczbork - obszar wiejski
7	Znak sprawy	ROŚ.613.79.2021
8	Dokument wytworzył	Magdalena Godzwon
9	Data dokumentu	2021-10-19
10	Dokument zatwierdził	
11	Data zatwierdzenia dokumentu	
12	Miejsce przechowywania (nazwa instytucji, nazwa komórki organizacyjnej, numer pokoju, numer telefonu kontaktowego)	Starostwo powiatowe w Kluczborku, wydział ROŚ
13	Adres elektroniczny zawierający odnośnik do dokumentu	
14	Informacja, czy dokument jest ostateczny	Nie
15	Numery kart innych dokumentów w sprawie	
16	Data zamieszczenia danych o dokumencie w wykazie	2021-11-08
17	Zastrzeżenia dotyczące nieudostępniania informacji	
18	Uwagi	Bąków - kasztanowiec - dz. 356/1ul. Kasztanowa - obumarły Gotartów - dąb 2x - dz. 226/2 k.m. 1 - obumarłe Unieszów - świerk - dz. 153/1 k.m. 1 - obumarły Biadacz - robinia - 779/2 k.m. 6 - zły stan

Formularz N - karta informacyjna dla dokumentów od listopada 2010r

	Wszystkie dokumenty od listopada 2010r	
1	Numer karty / rok	95/2021
2	Rodzaj dokumentu	Wniosek o wydanie decyzji
3	Temat dokumentu	Ochrona zwierząt oraz roślin
4	Nazwa dokumentu	o wydanie zezwolenia na usunięcie drzew
5	Zakres przedmiotowy (opis)	17 drzew w Kuniowie, Kraskowie, Borkowicach, Czaplach Starych i Krzywiźnie
6	Obszar, którego dokument dotyczy	1604025 - Kluczbork - obszar wiejski
7	Znak sprawy	ROŚ.613.101.2021
8	Dokument wytworzył	Magdalena Godzwon
9	Data dokumentu	2021-12-27
10	Dokument zatwierdził	
11	Data zatwierdzenia dokumentu	
12	Miejsce przechowywania (nazwa instytucji, nazwa komórki organizacyjnej, numer pokoju, numer telefonu kontaktowego)	Starostwo powiatowe w Kluczborku, wydział ROŚ
13	Adres elektroniczny zawierający odnośnik do dokumentu	
14	Informacja, czy dokument jest ostateczny	Nie
15	Numery kart innych dokumentów w sprawie	
16	Data zamieszczenia danych o dokumencie w wykazie	2022-03-30
17	Zastrzeżenia dotyczące nieudostępniania informacji	
18	Uwagi	<p>usunięcie 17 szt. drzew z rodzajów i o obwodach pni na wysokości 1,3 m:</p> <p>1) w Kuniowie: 1 szt. robinia akacjowa - 127 cm, 1 szt. morwa biała - 105 cm, 2 szt. brzoza brodawkowata - 88 cm, 92 cm, rosnących na działce nr 68/1 k.m. 9 obręb Kuniów</p> <p>2) w Kraskowie: 3 szt. świerk kłujący - 68 cm, 64 cm, 72 cm, 2 szt. śliwa domowa - 78 cm, 62 cm, rosnących na działce nr 1004/94 k.m. 1 obręb Krasków</p> <p>3) w Borkowicach: 1 szt. jesion wyniosły - 337 cm, rosnących na działce nr 462/42 k.m. 4 obręb Borkowice</p> <p>4) w Czaplach Starych: 5 szt. topola mieszana - 246 cm, 165 cm, 148 cm, 160 cm, 157 cm, rosnących na działce nr 176/2 k.m. 5 obręb 5 obręb Czapple Stare</p> <p>5) w Krzywiźnie: 2 szt. wiąz górski - 205 cm, 188 cm, rosnących na działce nr 651 k.m. 6 obręb Krzywizna</p>

Formularz N - karta informacyjna dla dokumentów od listopada 2010r

	Wszystkie dokumenty od listopada 2010r	
1	Numer karty / rok	2/2022
2	Rodzaj dokumentu	Decyzja
3	Temat dokumentu	Ochrona zwierząt oraz roślin
4	Nazwa dokumentu	zezwole nie na usunięcie drzew z opłatą
5	Zakres przedmiotowy (opis)	4 wierzby w Kraskowie
6	Obszar, którego dokument dotyczy	1604025 - Kluczbork - obszar wiejski
7	Znak sprawy	ROŚ.613.13.2022
8	Dokument wytworzył	Magdalena Godzwon
9	Data dokumentu	2022-03-14
10	Dokument zatwierdził	
11	Data zatwierdzenia dokumentu	
12	Miejsce przechowywania (nazwa instytucji, nazwa komórki organizacyjnej, numer pokoju, numer telefonu kontaktowego)	Starostwo powiatowe w Kluczborku
13	Adres elektroniczny zawierający odnośnik do dokumentu	
14	Informacja, czy dokument jest ostateczny	Nie
15	Numery kart innych dokumentów w sprawie	
16	Data zamieszczenia danych o dokumencie w wykazie	2022-03-30
17	Zastrzeżenia dotyczące nieudostępniania informacji	
18	Uwagi	<p>zezwole nie na usunięcie 4 szt. drzew z gatunku wierzba krucha o obwodach pni na wys. 130 cm: dwupniowe: 172/157 cm, 172/188 cm, 320/184 cm, jednopniowa 298 cm rosnących na działce nr 1020/299 k.m. 1 obręb Krasków, stanowiącej niepubliczną drogę gminną</p> <p>termin usunięcia drzew wymienionych w punkcie 1 do 31.12.2022 r. naliczyć opłatę za usunięcie 3 wierzb kruchych 12 337,50 zł</p> <p>Zobowiązać Gminę Kluczbork do dokonania nasadzeń kompensacyjnych w liczbie 4 szt. drzewek z gatunku lipa drobnolistna o obwodzie pnia na wysokości 100 cm nie mniejszym niż 10-12 cm na działce nr 137/1 k.m. 13 w Kluczborku do dnia 31.12.2023 r. Informację o wykonaniu nasadzeń należy przekazać Staroście Kluczborskiemu do dnia 31.01.2024 r. Odroczyć termin uiszczenia opłaty na okres 3</p>

lat od dnia upływu terminu wskazanego na
dokonanie nasadzeń zastępczych tj.: do dnia
31.12.2026 r.

Nie naliczać opłaty za usunięcie wierzby
kruchej dwupniowej o obwodach pni na
wysokości 1,3 m - 320/184 cm.

Formularz N - karta informacyjna dla dokumentów od listopada 2010r

	Wszystkie dokumenty od listopada 2010r	
1	Numer karty / rok	9/2022
2	Rodzaj dokumentu	Decyzja
3	Temat dokumentu	Ochrona zwierząt oraz roślin
4	Nazwa dokumentu	zezwoleńie na usunięcie drzew
5	Zakres przedmiotowy (opis)	13 drzew w Kluczborku
6	Obszar, którego dokument dotyczy	1604024 - Kluczbork - miasto
7	Znak sprawy	ROŚ.613.22.2022
8	Dokument wytworzył	Magdalena Godzwon
9	Data dokumentu	2022-03-16
10	Dokument zatwierdził	
11	Data zatwierdzenia dokumentu	
12	Miejsce przechowywania (nazwa instytucji, nazwa komórki organizacyjnej, numer pokoju, numer telefonu kontaktowego)	Starostwo powiatowe w Kluczborku, wydział ROŚ
13	Adres elektroniczny zawierający odnośnik do dokumentu	
14	Informacja, czy dokument jest ostateczny	Nie
15	Numery kart innych dokumentów w sprawie	
16	Data zamieszczenia danych o dokumencie w wykazie	2022-03-30
17	Zastrzeżenia dotyczące nieudostępniania informacji	
18	Uwagi	<p>usunięcie 13 szt. drzew z gatunku o obwodach pni na wys. 130 cm:</p> <p>- 10 szt. lipa drobnolistna - 2x 150 cm, 137 cm, 98 cm, 140 cm, 130 cm, 125 cm, 173 cm, 270 cm, 182 cm rosnących na działce 72 k.m. 8 w Kluczborku stanowiącej ul. Sportową</p> <p>- 3 szt. sosna zwyczajna - 133 cm, 164 cm, 168 cm, rosnących na działce 79/3 k.m. 8 w Kluczborku stanowiącej ul. Sportową</p> <p>Termin usunięcia drzew do 31.12.2023 r.</p> <p>Nie naliczać opłaty za usunięcie drzew</p>

Formularz N - karta informacyjna dla dokumentów od listopada 2010r

	Wszystkie dokumenty od listopada 2010r	
1	Numer karty / rok	17/2022
2	Rodzaj dokumentu	Wniosek o wydanie decyzji
3	Temat dokumentu	Ochrona zwierząt oraz roślin
4	Nazwa dokumentu	o wydanie zezwolenia na usunięcie drzew
5	Zakres przedmiotowy (opis)	3 drzewa w Kluczborku z dróg publicznych
6	Obszar, którego dokument dotyczy	1604024 - Kluczbork - miasto
7	Znak sprawy	ROŚ.613.28.2022
8	Dokument wytworzył	Magdalena Godzwon
9	Data dokumentu	2022-03-07
10	Dokument zatwierdził	
11	Data zatwierdzenia dokumentu	
12	Miejsce przechowywania (nazwa instytucji, nazwa komórki organizacyjnej, numer pokoju, numer telefonu kontaktowego)	Starostwo powiatowe w Kluczborku, wydział ROŚ
13	Adres elektroniczny zawierający odnośnik do dokumentu	
14	Informacja, czy dokument jest ostateczny	Nie
15	Numery kart innych dokumentów w sprawie	38/2022
16	Data zamieszczenia danych o dokumencie w wykazie	2022-06-10
17	Zastrzeżenia dotyczące nieudostępniania informacji	
18	Uwagi	olcha na działce 275/2 k.m. 11 w Kluczborku (ul. Kwiatowa - droga publiczna) 2 szt grabów na działce 64/14 k.m. 15 w Kluczborku (ul. Ossowskiego - droga publiczna)

Formularz N - karta informacyjna dla dokumentów od listopada 2010r

	Wszystkie dokumenty od listopada 2010r	
1	Numer karty / rok	18/2022
2	Rodzaj dokumentu	Wniosek o wydanie decyzji
3	Temat dokumentu	Ochrona zwierząt oraz roślin
4	Nazwa dokumentu	o wydanie zezwolenia na usunięcie drzew
5	Zakres przedmiotowy (opis)	12 drzew -na drogach publicznych
6	Obszar, którego dokument dotyczy	1604024 - Kluczbork - miasto
7	Znak sprawy	ROŚ.613.33.2022
8	Dokument wytworzył	Magdalena Godzwon
9	Data dokumentu	2022-03-22
10	Dokument zatwierdził	
11	Data zatwierdzenia dokumentu	
12	Miejsce przechowywania (nazwa instytucji, nazwa komórki organizacyjnej, numer pokoju, numer telefonu kontaktowego)	Starostwo powiatowe w Kluczborku, wydział ROŚ
13	Adres elektroniczny zawierający odnośnik do dokumentu	
14	Informacja, czy dokument jest ostateczny	Nie
15	Numery kart innych dokumentów w sprawie	
16	Data zamieszczenia danych o dokumencie w wykazie	2022-06-10
17	Zastrzeżenia dotyczące nieudostępniania informacji	
18	Uwagi	<p>12 drzew z gatunków i o obwodach pni na wysokości 1,3 m:</p> <ul style="list-style-type: none"> - 1 szt. sosna żółta: 88 cm - 1 szt. świerk kłujący: 72 cm <p>rosnących na działce nr 135 k.m. 7 obręb Kluczbork, stanowiącej publiczną drogę gminną - ul. Matejki</p> <ul style="list-style-type: none"> - 6 szt. sosna pospolita : 55 cm, 58 cm, 62 cm, 68 cm, 56 cm, 60 cm - 4 szt. jodła jednobarwna : 82 cm, 75 cm, 70 cm, 68 cm <p>rosnących na działce nr 202/1 k.m. 7 obręb Kluczbork, stanowiącej publiczną drogę gminną - ul. Styki</p>

Formularz N - karta informacyjna dla dokumentów od listopada 2010r

	Wszystkie dokumenty od listopada 2010r	
1	Numer karty / rok	19/2022
2	Rodzaj dokumentu	Wniosek o wydanie decyzji
3	Temat dokumentu	Ochrona zwierząt oraz roślin
4	Nazwa dokumentu	o wydanie zezwolenia na usunięcie drzew
5	Zakres przedmiotowy (opis)	3 drzewa w Kluczborku
6	Obszar, którego dokument dotyczy	1604024 - Kluczbork - miasto
7	Znak sprawy	ROŚ.613.29.2022
8	Dokument wytworzył	Magdalena Godzwon
9	Data dokumentu	2022-03-07
10	Dokument zatwierdził	
11	Data zatwierdzenia dokumentu	
12	Miejsce przechowywania (nazwa instytucji, nazwa komórki organizacyjnej, numer pokoju, numer telefonu kontaktowego)	Starostwo powiatowe w Kluczborku, wydział ROŚ
13	Adres elektroniczny zawierający odnośnik do dokumentu	
14	Informacja, czy dokument jest ostateczny	Nie
15	Numery kart innych dokumentów w sprawie	20/2022
16	Data zamieszczenia danych o dokumencie w wykazie	2022-06-10
17	Zastrzeżenia dotyczące nieudostępniania informacji	
18	Uwagi	3 drzewa z gatunków i o obwodach pni na wysokości 1,3 m: - 2 szt. brzoza brodawkowata: 75 cm, 68 cm, rosnących na działce nr 81/9 k.m. 5 obręb Kluczbork - 1 szt. świerk serbski: 78 cm rosnącego na działce nr 208/20 k.m. 6 obręb Kluczbork

Formularz N - karta informacyjna dla dokumentów od listopada 2010r

	Wszystkie dokumenty od listopada 2010r	
1	Numer karty / rok	20/2022
2	Rodzaj dokumentu	Decyzja
3	Temat dokumentu	Ochrona zwierząt oraz roślin
4	Nazwa dokumentu	zezwozenie na usunięcie drzew
5	Zakres przedmiotowy (opis)	2 brzozy i świerk w Kluczborku
6	Obszar, którego dokument dotyczy	1604024 - Kluczbork - miasto
7	Znak sprawy	ROŚ.613.29.2022
8	Dokument wytworzył	Magdalena Godzwon
9	Data dokumentu	2022-04-07
10	Dokument zatwierdził	
11	Data zatwierdzenia dokumentu	
12	Miejsce przechowywania (nazwa instytucji, nazwa komórki organizacyjnej, numer pokoju, numer telefonu kontaktowego)	Starostwo powiatowe w Kluczborku, wydział ROŚ
13	Adres elektroniczny zawierający odnośnik do dokumentu	
14	Informacja, czy dokument jest ostateczny	Nie
15	Numery kart innych dokumentów w sprawie	19/2022
16	Data zamieszczenia danych o dokumencie w wykazie	2022-06-10
17	Zastrzeżenia dotyczące nieudostępniania informacji	
18	Uwagi	<p>usunięcie 3 drzew z gatunków i o obwodach pni na wysokości 1,3 m:</p> <ul style="list-style-type: none"> - 2 szt. brzoza brodawkowata: 75 cm, 68 cm, rosnących na działce nr 81/9 k.m. 5 obręb Kluczbork przy placach osiedlowych mieszkaniowych - 1 szt. świerk serbski: 78 cm rosnącego na działce nr 208/20 k.m. 6 obręb Kluczbork przy parkingu samochodowym. <p>Ustalić termin usunięcia drzew do 31.12.2023 r.</p> <p>Nie naliczać opłaty za usunięcie drzew</p>

Formularz N - karta informacyjna dla dokumentów od listopada 2010r

	Wszystkie dokumenty od listopada 2010r	
1	Numer karty / rok	25/2022
2	Rodzaj dokumentu	Wniosek o wydanie decyzji
3	Temat dokumentu	Ochrona zwierząt oraz roślin
4	Nazwa dokumentu	o wydanie zezwolenia na usunięcie drzew
5	Zakres przedmiotowy (opis)	wierzba przy ul. Ossowskiego - dr publ
6	Obszar, którego dokument dotyczy	1604024 - Kluczbork - miasto
7	Znak sprawy	ROŚ.613.37.2022
8	Dokument wytworzył	Magdalena Godzwon
9	Data dokumentu	2022-04-25
10	Dokument zatwierdził	
11	Data zatwierdzenia dokumentu	
12	Miejsce przechowywania (nazwa instytucji, nazwa komórki organizacyjnej, numer pokoju, numer telefonu kontaktowego)	Starostwo powiatowe w Kluczborku wydział ROŚ
13	Adres elektroniczny zawierający odnośnik do dokumentu	
14	Informacja, czy dokument jest ostateczny	Nie
15	Numery kart innych dokumentów w sprawie	
16	Data zamieszczenia danych o dokumencie w wykazie	2022-06-10
17	Zastrzeżenia dotyczące nieudostępniania informacji	
18	Uwagi	wierzba dz. nr 9/57 k.m. 15 w Kluczborku

Formularz N - karta informacyjna dla dokumentów od listopada 2010r

	Wszystkie dokumenty od listopada 2010r	
1	Numer karty / rok	38/2022
2	Rodzaj dokumentu	Decyzja
3	Temat dokumentu	Ochrona zwierząt oraz roślin
4	Nazwa dokumentu	zezwolecie na usunięcie drzew
5	Zakres przedmiotowy (opis)	3 drzewa z dróg publicznych w Kluczborku
6	Obszar, którego dokument dotyczy	1604024 - Kluczbork - miasto
7	Znak sprawy	ROŚ.613.28.2022
8	Dokument wytworzył	Magdalena Godzwon
9	Data dokumentu	2022-07-05
10	Dokument zatwierdził	
11	Data zatwierdzenia dokumentu	
12	Miejsce przechowywania (nazwa instytucji, nazwa komórki organizacyjnej, numer pokoju, numer telefonu kontaktowego)	Starostwo powiatowe w Kluczborku, wydział ROŚ
13	Adres elektroniczny zawierający odnośnik do dokumentu	
14	Informacja, czy dokument jest ostateczny	Nie
15	Numery kart innych dokumentów w sprawie	17/2022
16	Data zamieszczenia danych o dokumencie w wykazie	2022-07-20
17	Zastrzeżenia dotyczące nieudostępniania informacji	
18	Uwagi	<p>usunięcie 3 drzew z gatunków i o obwodach pnia na wys. 130 cm:</p> <ul style="list-style-type: none"> - 2 szt. grab pospolity: 66 cm, 58 cm rosnących na działce nr 64/14 k.m. 15 obręb Kluczbork, stanowiącej publiczną drogę gminną - ul. Ossowskiego - 1 szt. olcha czarna: 298 cm rosnącej na działce nr 275/2 k.m. 11 obręb Kluczbork, stanowiącej publiczną drogę gminną - ul. Kwiatowa. <p>Ustalić termin usunięcia drzew do 31.12.2023 r.</p> <p>Naliczyć opłatę za usunięcie drzew w wysokości:</p> <p>Gatunek drzewa (Obwód pnia na wys. 1,3 m, w cm x Przelicznik, w zł/cm = Wysokość opłaty, w zł</p> <p>1 Grab pospolity: 66 cm x 55 zł/cm = 3 630,00 zł</p> <p>2 Grab pospolity: 58cm x 55 zł/cm = 3 190,00 zł</p> <p>3 Olcha czarna: 298 cm x 30 zł/cm = 8 940,00 zł</p>

Razem: 15 760,00 zł

Zobowiązać Gminę Kluczbork do dokonania nasadzeń kompensacyjnych w liczbie 2 szt. drzewek z gatunku grab pospolity o obwodzie pni na wysokości 100 cm nie mniejszym niż 5 cm na działce nr 64/14 k.m. 15 w Kluczborku oraz 2 szt. drzewek z gatunku lipa drobnolistna na działce 275/2 k.m. 11 w Kluczborku

Nasadzeń należy dokonać do dnia 30.06.2024 r. a informację o wykonaniu obowiązku przedłożyć Staroście Kluczborskiemu do dnia 31.07.2024 r.

Odroczyć termin uiszczenia opłaty na okres 3 lat od dnia upływu terminu wskazanego na dokonanie nasadzeń zastępczych tj.: do dnia 30.06.2027 r.

Formularz N - karta informacyjna dla dokumentów od listopada 2010r

	Wszystkie dokumenty od listopada 2010r	
1	Numer karty / rok	74/2022
2	Rodzaj dokumentu	Wniosek o wydanie decyzji
3	Temat dokumentu	Ochrona zwierząt oraz roślin
4	Nazwa dokumentu	o wydanie zezwolenia na usunięcie drzew
5	Zakres przedmiotowy (opis)	morwa w Ligocie D i 2 dęby w Kluczborku
6	Obszar, którego dokument dotyczy	1604023 - Kluczbork
7	Znak sprawy	ROŚ.613.73.2022
8	Dokument wytworzył	Magdalena Godzwon
9	Data dokumentu	2022-09-30
10	Dokument zatwierdził	
11	Data zatwierdzenia dokumentu	
12	Miejsce przechowywania (nazwa instytucji, nazwa komórki organizacyjnej, numer pokoju, numer telefonu kontaktowego)	Starostwo powiatowe w Kluczborku, wydział ROŚ
13	Adres elektroniczny zawierający odnośnik do dokumentu	
14	Informacja, czy dokument jest ostateczny	Nie
15	Numery kart innych dokumentów w sprawie	
16	Data zamieszczenia danych o dokumencie w wykazie	2022-11-10
17	Zastrzeżenia dotyczące nieudostępniania informacji	
18	Uwagi	3 szt. drzew z gatunków i o obwodach pni na wysokości 1,3 m: - 1 szt. morwa biała: 135 cm, rosnącej na działce nr 586/3 k.m. 1 obręb Ligocie Dolnej stanowiącej publiczną drogę gminną; - 2 szt. dęb szypułkowy: 124 cm, 137 cm, rosnących na działce nr 37/1 k.m. 6 obręb Kluczbork stanowiącej publiczną drogę gminną - ul. Grunwaldzką

Formularz N - karta informacyjna dla dokumentów od listopada 2010r

	Wszystkie dokumenty od listopada 2010r	
1	Numer karty / rok	75/2022
2	Rodzaj dokumentu	Wniosek o wydanie decyzji
3	Temat dokumentu	Ochrona zwierząt oraz roślin
4	Nazwa dokumentu	o wydanie zezwolenia na usunięcie drzewa
5	Zakres przedmiotowy (opis)	robinia w Maciejowie
6	Obszar, którego dokument dotyczy	1604025 - Kluczbork - obszar wiejski
7	Znak sprawy	ROŚ.613.74.2022
8	Dokument wytworzył	Magdalena Godzwon
9	Data dokumentu	2022-09-30
10	Dokument zatwierdził	
11	Data zatwierdzenia dokumentu	
12	Miejsce przechowywania (nazwa instytucji, nazwa komórki organizacyjnej, numer pokoju, numer telefonu kontaktowego)	Starostwo powiatowe w Kluczborku, wydział ROŚ
13	Adres elektroniczny zawierający odnośnik do dokumentu	
14	Informacja, czy dokument jest ostateczny	Nie
15	Numery kart innych dokumentów w sprawie	80/2022
16	Data zamieszczenia danych o dokumencie w wykazie	2022-11-10
17	Zastrzeżenia dotyczące nieudostępniania informacji	
18	Uwagi	usunięcie robinii akacjowej o obwodach pni na wysokości 1,3 m: 75 cm, rosnącej na działce nr 268/1 k.m. 4 obręb Maciejów stanowiącej wewnętrzną drogę gminną

Formularz N - karta informacyjna dla dokumentów od listopada 2010r

	Wszystkie dokumenty od listopada 2010r	
1	Numer karty / rok	77/2022
2	Rodzaj dokumentu	Decyzja
3	Temat dokumentu	Ochrona zwierząt oraz roślin
4	Nazwa dokumentu	decyzja nr 1 - zezwolenie na usunięcie drzew
5	Zakres przedmiotowy (opis)	9 z 12 drzeww gminie Kluczbork
6	Obszar, którego dokument dotyczy	1604023 - Kluczbork
7	Znak sprawy	ROŚ.613.64.2022
8	Dokument wytworzył	Magdalena Godzwon
9	Data dokumentu	2022-10-13
10	Dokument zatwierdził	
11	Data zatwierdzenia dokumentu	
12	Miejsce przechowywania (nazwa instytucji, nazwa komórki organizacyjnej, numer pokoju, numer telefonu kontaktowego)	Starostwo powiatowe w Kluczborku, wydział ROŚ
13	Adres elektroniczny zawierający odnośnik do dokumentu	
14	Informacja, czy dokument jest ostateczny	Nie
15	Numery kart innych dokumentów w sprawie	102/2022
16	Data zamieszczenia danych o dokumencie w wykazie	2022-11-10
17	Zastrzeżenia dotyczące nieudostępniania informacji	
18	Uwagi	<p>usunięcie 9 drzew z gatunków i o obwodach pni na wysokości 1,3 m:</p> <ul style="list-style-type: none"> - 2 szt. jesion wyniosły: 155 cm, 186 cm, rosnących na działce nr 336/32 k.m. 1 obręb Łowkowice stanowiącej rów gminny; - 1 szt. świerk kłujący: 87 cm, rosnący na działce nr 15/5 k.m. 1 obręb Łowkowice, stanowiącej tereny zabudowane; - 1 szt. modrzew europejski: 105 cm, rosnących na działce nr 176/1 k.m. 1 obręb Czaple Stare, stanowiącej niepubliczną drogę gminną; - 1 szt. modrzew europejski: 72 cm, rosnących na działce nr 176/3 k.m. 1 obręb Czaple Stare, stanowiącej niepubliczną drogę gminną; - 1 szt. brzoza brodawkowata: 55 cm, rosnącej na działce nr 153/12 k.m. 5 obręb Kluczbork, w pobliżu ul. Chopina - 2 szt. klon jawor: 148 cm, 155 cm, 1 szt. grab pospolity: 78 cm, rosnących na działce nr 262 k.m. 6 obręb Kluczbork, przy Alei Pokoju <p>Ustalić termin usunięcia drzew do 31.12.2023 r.</p>

Nie naliczać opłaty za usunięcie drzew.

Formularz N - karta informacyjna dla dokumentów od listopada 2010r

	Wszystkie dokumenty od listopada 2010r	
1	Numer karty / rok	80/2022
2	Rodzaj dokumentu	Decyzja
3	Temat dokumentu	Ochrona zwierząt oraz roślin
4	Nazwa dokumentu	zezwole nie na usunięcie drzewa
5	Zakres przedmiotowy (opis)	robinia w Maciejowie
6	Obszar, którego dokument dotyczy	1604025 - Kluczbork - obszar wiejski
7	Znak sprawy	ROŚ.613.74.2022
8	Dokument wy tworzył	Magdalena Godzwon
9	Data dokumentu	2022-10-21
10	Dokument zatwierdził	
11	Data zatwierdzenia dokumentu	
12	Miejsce przechowywania (nazwa instytucji, nazwa komórki organizacyjnej, numer pokoju, numer telefonu kontaktowego)	Starostwo powiatowe w Kluczborku, wydział ROŚ
13	Adres elektroniczny zawierający odnośnik do dokumentu	
14	Informacja, czy dokument jest ostateczny	Nie
15	Numery kart innych dokumentów w sprawie	75/2022
16	Data zamieszczenia danych o dokumencie w wykazie	2022-11-10
17	Zastrzeżenia dotyczące nieudostępniania informacji	
18	Uwagi	usunięcie robinii akacjowej dwupniowej o obwodach pni na wysokości 1,3 m: 75/95 cm rosnącej na działce nr 268/1 k.m. 4 obręb Maciejów, stanowiącej niepubliczną wewnętrzną drogę gminną. Ustalić termin usunięcia drzewa do 31.12.2023 r. Nie naliczać opłaty za usunięcie drzewa

Formularz N - karta informacyjna dla dokumentów od listopada 2010r

	Wszystkie dokumenty od listopada 2010r	
1	Numer karty / rok	82/2022
2	Rodzaj dokumentu	Decyzja
3	Temat dokumentu	Ochrona zwierząt oraz roślin
4	Nazwa dokumentu	decyzja nr 1 - zezwolenie na usunięcie drzew
5	Zakres przedmiotowy (opis)	4 z 5 drzew z dróg publicznych w Śmardach i Kluczborku
6	Obszar, którego dokument dotyczy	1604023 - Kluczbork
7	Znak sprawy	ROŚ.613.65.2022
8	Dokument wytworzył	Magdalena Godzwon
9	Data dokumentu	2022-10-27
10	Dokument zatwierdził	
11	Data zatwierdzenia dokumentu	
12	Miejsce przechowywania (nazwa instytucji, nazwa komórki organizacyjnej, numer pokoju, numer telefonu kontaktowego)	Starostwo powiatowe w Kluczborku, wydział ROŚ
13	Adres elektroniczny zawierający odnośnik do dokumentu	
14	Informacja, czy dokument jest ostateczny	Nie
15	Numery kart innych dokumentów w sprawie	
16	Data zamieszczenia danych o dokumencie w wykazie	2022-11-10
17	Zastrzeżenia dotyczące nieudostępniania informacji	
18	Uwagi	<p>usunięcie 4 drzew z gatunków i o obwodach pni na wys. 130 cm:</p> <ul style="list-style-type: none"> - 2 szt. klon zwyczajny: 95 cm, 88 cm, rosnących na działce nr 164/2 k.m. 5 obręb Kluczbork, przy ul. Chopina stanowiącej publiczną drogę gminną - 2 szt. świerk zwyczajny: 85 cm, 77 cm, rosnących na działce nr 272 k.m. 1 obręb Smardy Dolne, przy ul. Leśnej stanowiącej publiczną drogę gminną <p>Ustalić termin usunięcia drzew do 31.12.2023 r.</p> <p>Nie naliczać opłaty za usunięcie drzew</p>

Formularz N - karta informacyjna dla dokumentów od listopada 2010r

	Wszystkie dokumenty od listopada 2010r	
1	Numer karty / rok	100/2022
2	Rodzaj dokumentu	Wniosek o wydanie decyzji
3	Temat dokumentu	Ochrona zwierząt oraz roślin
4	Nazwa dokumentu	o zezwolenie na usunięcie drzewa
5	Zakres przedmiotowy (opis)	wierzba w Kluczborku
6	Obszar, którego dokument dotyczy	1604024 - Kluczbork - miasto
7	Znak sprawy	ROŚ.613.89.2022
8	Dokument wytworzył	Magdalena Godzwon
9	Data dokumentu	2022-11-16
10	Dokument zatwierdził	
11	Data zatwierdzenia dokumentu	
12	Miejsce przechowywania (nazwa instytucji, nazwa komórki organizacyjnej, numer pokoju, numer telefonu kontaktowego)	Starostwo powiatowe w Kluczborku
13	Adres elektroniczny zawierający odnośnik do dokumentu	
14	Informacja, czy dokument jest ostateczny	Nie
15	Numery kart innych dokumentów w sprawie	103/2022
16	Data zamieszczenia danych o dokumencie w wykazie	2022-12-12
17	Zastrzeżenia dotyczące nieudostępniania informacji	
18	Uwagi	Wierzba biała dziewięciopniowa na działce nr 94/3 k.m. 14 w Kluczborku

Formularz N - karta informacyjna dla dokumentów od listopada 2010r

	Wszystkie dokumenty od listopada 2010r	
1	Numer karty / rok	102/2022
2	Rodzaj dokumentu	Decyzja
3	Temat dokumentu	Ochrona zwierząt oraz roślin
4	Nazwa dokumentu	zezwozenie i odmowa na usunięcie drzew
5	Zakres przedmiotowy (opis)	1+2 jesiony przy ul. Miarki w Kluczborku
6	Obszar, którego dokument dotyczy	1604024 - Kluczbork - miasto
7	Znak sprawy	ROŚ.613.64.2022
8	Dokument wytworzył	Magdalena Godzwon
9	Data dokumentu	2022-11-21
10	Dokument zatwierdził	
11	Data zatwierdzenia dokumentu	
12	Miejsce przechowywania (nazwa instytucji, nazwa komórki organizacyjnej, numer pokoju, numer telefonu kontaktowego)	Starostwo powiatowe w Kluczborku, wydział ROŚ
13	Adres elektroniczny zawierający odnośnik do dokumentu	
14	Informacja, czy dokument jest ostateczny	Nie
15	Numery kart innych dokumentów w sprawie	77/2022
16	Data zamieszczenia danych o dokumencie w wykazie	2022-12-12
17	Zastrzeżenia dotyczące nieudostępniania informacji	
18	Uwagi	<p>usunięcie 1 drzewa z gatunku jesion wyniosły o obwodzie pnia na wysokości 1,3 m: 110 cm, rosnącego na działce nr 26 k.m. 2 w Kluczborku przy ul. Miarki Ustalić termin usunięcia drzewa do 31.12.2023 r. Nie naliczać opłaty za usunięcie.</p> <p>Odmówić zezwolenia na usunięcie 2 drzew z gatunku jesion wyniosły o obwodach pni na wysokości 1,3 m: 162 cm, 168 cm rosnących na działce nr 26 k.m. 2 w Kluczborku przy ul. Miarki</p>

Formularz N - karta informacyjna dla dokumentów od listopada 2010r

	Wszystkie dokumenty od listopada 2010r	
1	Numer karty / rok	103/2022
2	Rodzaj dokumentu	Decyzja
3	Temat dokumentu	Ochrona zwierząt oraz roślin
4	Nazwa dokumentu	zezwole nie na usunięcie drzewa
5	Zakres przedmiotowy (opis)	9-cio pniowa wierzba w Kluczborku
6	Obszar, którego dokument dotyczy	1604024 - Kluczbork - miasto
7	Znak sprawy	ROŚ.613.89.2022
8	Dokument wytworzył	Magdalena Godzwon
9	Data dokumentu	2022-11-24
10	Dokument zatwierdził	
11	Data zatwierdzenia dokumentu	
12	Miejsce przechowywania (nazwa instytucji, nazwa komórki organizacyjnej, numer pokoju, numer telefonu kontaktowego)	Starostwo powiatowe w Kluczborku, wydział ROŚ
13	Adres elektroniczny zawierający odnośnik do dokumentu	
14	Informacja, czy dokument jest ostateczny	Nie
15	Numery kart innych dokumentów w sprawie	100/2022
16	Data zamieszczenia danych o dokumencie w wykazie	2022-12-12
17	Zastrzeżenia dotyczące nieudostępniania informacji	
18	Uwagi	<p>usunięcie 1 szt. wierzby białej dziewięciopniowej o obwodach pni na wys. 130 cm: 132 cm, 54 cm, 51 cm, 41 cm, 99 cm, 84 cm, 60 cm, 47 cm, 120 cm rosnącej na działce nr 94/3 k.m. 14 obręb Kluczbork stanowiącej niepubliczną drogę gminną wewnętrzną</p> <p>Ustalić termin usunięcia drzewa do 31.12.2023 r.</p> <p>Naliczać opłatę za usunięcie drzewa w wysokości: obwód do wyliczenia opłaty: $132 + 54/2 + 51/2 + 41/2 + 99/2 + 84/2 + 60/2 + 47/2 + 120/2 = 420$ cm współczynnik: 15 zł/cm, zatem: $420 \text{ cm} \times 15 \text{ zł/cm} = 6\,300 \text{ zł}$</p> <p>Odroczyć uiszczenie opłaty na okres 3 lat od upływu terminu na dokonanie nasadzeń zastępczych tj.: do 31.06.2027 r.</p>

Zobowiązać Gminę Kluczbork do dokonania nasadzeń zastępczych za usuwane drzewo w liczbie 3 szt. lip drobnolistnych o obwodzie pni na wys. 100 cm - 10-12 cm na działce 57 k.m. 7 obręb Kluczbork stanowiącej drogę gminną do dnia 30.06.2024 r. O wykonaniu obowiązku należy powiadomić Starostę Kluczborskiego do dnia 31.07.2024 r.

Formularz N - karta informacyjna dla dokumentów od listopada 2010r

	Wszystkie dokumenty od listopada 2010r	
1	Numer karty / rok	104/2022
2	Rodzaj dokumentu	Wniosek o wydanie decyzji
3	Temat dokumentu	Ochrona zwierząt oraz roślin
4	Nazwa dokumentu	o wydanie zezwolenia na usunięcie drzew
5	Zakres przedmiotowy (opis)	6 drzew Kluczbork, Bogacica, Krzywizna
6	Obszar, którego dokument dotyczy	1604023 - Kluczbork
7	Znak sprawy	ROŚ.613.90.2022
8	Dokument wytworzył	Magdalena Godzwon
9	Data dokumentu	2022-11-17
10	Dokument zatwierdził	
11	Data zatwierdzenia dokumentu	
12	Miejsce przechowywania (nazwa instytucji, nazwa komórki organizacyjnej, numer pokoju, numer telefonu kontaktowego)	Starostwo powiatowe w Kluczborku, wydział ROŚ
13	Adres elektroniczny zawierający odnośnik do dokumentu	
14	Informacja, czy dokument jest ostateczny	Nie
15	Numery kart innych dokumentów w sprawie	119/2022
16	Data zamieszczenia danych o dokumencie w wykazie	2022-12-12
17	Zastrzeżenia dotyczące nieudostępniania informacji	
18	Uwagi	usunięcie 6 drzew z gatunków i o obwodach pni na wysokości 1,3 m: - 1 szt. lipa drobnolistna: 120 cm, rosnącą na działce nr 399/85 k.m. 3 obręb Bogacica - 4 szt. klon zwyczajny: 88 cm, 96 cm, 110 cm, 82 cm, rosnących na działce nr 349/3 k.m. 12 obręb Kluczbork - 1 szt. wierzba biała: 95 cm, rosnącą na działce nr 260/3 k.m. 3 obręb Krzywizna

Formularz N - karta informacyjna dla dokumentów od listopada 2010r

	Wszystkie dokumenty od listopada 2010r	
1	Numer karty / rok	114/2022
2	Rodzaj dokumentu	Wniosek o wydanie decyzji
3	Temat dokumentu	Ochrona zwierząt oraz roślin
4	Nazwa dokumentu	o wydanie zezwolenia na usunięcie drzew
5	Zakres przedmiotowy (opis)	5 szt. Łowkowice rów melioracyjny
6	Obszar, którego dokument dotyczy	1604025 - Kluczbork - obszar wiejski
7	Znak sprawy	ROŚ.613.101.2022
8	Dokument wytworzył	Magdalena Godzwon
9	Data dokumentu	2022-12-20
10	Dokument zatwierdził	
11	Data zatwierdzenia dokumentu	
12	Miejsce przechowywania (nazwa instytucji, nazwa komórki organizacyjnej, numer pokoju, numer telefonu kontaktowego)	Starostwo powiatowe w Kluczborku, wydział ROŚ
13	Adres elektroniczny zawierający odnośnik do dokumentu	
14	Informacja, czy dokument jest ostateczny	Nie
15	Numery kart innych dokumentów w sprawie	144/2022
16	Data zamieszczenia danych o dokumencie w wykazie	2022-12-29
17	Zastrzeżenia dotyczące nieudostępniania informacji	
18	Uwagi	1 szt. dąb + 4 szt. jesionna działce nr 336/32 - stanowiącej rów melioracyjnydo konserwacji

Formularz N - karta informacyjna dla dokumentów od listopada 2010r

	Wszystkie dokumenty od listopada 2010r	
1	Numer karty / rok	119/2022
2	Rodzaj dokumentu	Decyzja
3	Temat dokumentu	Ochrona zwierząt oraz roślin
4	Nazwa dokumentu	zezwole nie na usunięcie drzew
5	Zakres przedmiotowy (opis)	5 z 6 drzew w Kluczborku i Krzywiznie
6	Obszar, którego dokument dotyczy	1604023 - Kluczbork
7	Znak sprawy	ROŚ.613.90.2022
8	Dokument wy tworzył	Magdalena Godzwon
9	Data dokumentu	2022-12-29
10	Dokument zatwierdził	
11	Data zatwierdzenia dokumentu	
12	Miejsce przechowywania (nazwa instytucji, nazwa komórki organizacyjnej, numer pokoju, numer telefonu kontaktowego)	Starostwo powiatowe w Kluczborku
13	Adres elektroniczny zawierający odnośnik do dokumentu	
14	Informacja, czy dokument jest ostateczny	Nie
15	Numery kart innych dokumentów w sprawie	104/2022
16	Data zamieszczenia danych o dokumencie w wykazie	2022-12-29
17	Zastrzeżenia dotyczące nieudostępniania informacji	
18	Uwagi	<p>usunięcie 5 drzew z gatunków i o obwodach pni na wysokości 1,3 m:</p> <ul style="list-style-type: none"> - 4 szt. klon zwyczajny: 88 cm, 96 cm, 110 cm, 82 cm, rosnących na działce nr 349/3 k.m. 12 obręb Kluczbork stanowiącej teren zieleni towarzyszący ul. Sikorskiego - 1 szt. wierzba biała: 95 cm, rosnącą na działce nr 260/3 k.m. 3 obręb Krzywizna <p>Ustalić termin usunięcia drzew do 31.12.2023 r. Nie naliczać opłaty za usunięcie drzew</p>

Formularz N - karta informacyjna dla dokumentów od listopada 2010r

	Wszystkie dokumenty od listopada 2010r	
1	Numer karty / rok	13/2023
2	Rodzaj dokumentu	Wniosek o wydanie decyzji
3	Temat dokumentu	Ochrona zwierząt oraz roślin
4	Nazwa dokumentu	o wydanie zezwolenia na wycięcie drzew
5	Zakres przedmiotowy (opis)	klon przy ul. Sienkiewicza w Kluczborku
6	Obszar, którego dokument dotyczy	1604024 - Kluczbork - miasto
7	Znak sprawy	ROŚ.613.13.2023
8	Dokument wytworzył	Magdalena Godzwon
9	Data dokumentu	2023-02-21
10	Dokument zatwierdził	
11	Data zatwierdzenia dokumentu	
12	Miejsce przechowywania (nazwa instytucji, nazwa komórki organizacyjnej, numer pokoju, numer telefonu kontaktowego)	Starostwo powiatowe w Kluczborku, wydział ROŚ
13	Adres elektroniczny zawierający odnośnik do dokumentu	
14	Informacja, czy dokument jest ostateczny	Nie
15	Numery kart innych dokumentów w sprawie	37/2023
16	Data zamieszczenia danych o dokumencie w wykazie	2023-03-08
17	Zastrzeżenia dotyczące nieudostępniania informacji	
18	Uwagi	drzewo rośnie na działce nr 349/3 k.m. 12 w Kluczborku przy ul. Sikorskiego

Formularz N - karta informacyjna dla dokumentów od listopada 2010r

	Wszystkie dokumenty od listopada 2010r	
1	Numer karty / rok	144/2022
2	Rodzaj dokumentu	Decyzja
3	Temat dokumentu	Ochrona zwierząt oraz roślin
4	Nazwa dokumentu	zezwole nie na usunięcie drzew z opłatą
5	Zakres przedmiotowy (opis)	5 jesionów w Łowkowicach
6	Obszar, którego dokument dotyczy	1604025 - Kluczbork - obszar wiejski
7	Znak sprawy	ROŚ.613.101.2022
8	Dokument wy tworzył	Magdalena Godzwon
9	Data dokumentu	2023-04-20
10	Dokument zatwierdził	
11	Data zatwierdzenia dokumentu	
12	Miejsce przechowywania (nazwa instytucji, nazwa komórki organizacyjnej, numer pokoju, numer telefonu kontaktowego)	Starostwo powiatowe w Kluczborku
13	Adres elektroniczny zawierający odnośnik do dokumentu	
14	Informacja, czy dokument jest ostateczny	Nie
15	Numery kart innych dokumentów w sprawie	114/2022
16	Data zamieszczenia danych o dokumencie w wykazie	2023-05-11
17	Zastrzeżenia dotyczące nieudostępniania informacji	
18	Uwagi	<p>usunięcie 5 drzew z gatunku jesion wyniosły o obwodach pni na wysokości 1,3 m: 145 cm, 155 cm, 122 cm, 137 cm, 137 cm rosnących na działce nr 336/32 k.m. 1 w Łowkowicach stanowiącej gminny rów melioracyjny</p> <p>Ustalić termin usunięcia drzew do 31.12.2023 r.</p> <p>Naliczać opłatę za usunięcie drzew w wysokości: 20 880,00 zł</p> <p>Zobowiązać Gminę Kluczbork do dokonania nasadzeń zastępczych w liczbie 15 szt. drzew z gatunku lipa drobnolistna o obwodach pni na wys. 100 cm: 6-8 cm na działce nr 604/3 i 604/7 k.m. 1 w Ligocie Dolnej. Termin wykonania nasadzeń ustala się do 31.05.2024 r. O wykonaniu obowiązku należy powiadomić Starostę Kluczborskiego do 30.06.2024 r.</p> <p>Odroczyć uiszczenie opłaty na okres 3 lat od upływu terminu na dokonanie nasadzeń</p>

zastępczych tj.: do 31.05.2027 r.

Formularz N - karta informacyjna dla dokumentów od listopada 2010r

	Wszystkie dokumenty od listopada 2010r	
1	Numer karty / rok	37/2023
2	Rodzaj dokumentu	Decyzja
3	Temat dokumentu	Ochrona zwierząt oraz roślin
4	Nazwa dokumentu	zezwolecie na usunięcie drzewa
5	Zakres przedmiotowy (opis)	Klon przy ul. Sikorskiego w Kluczborku
6	Obszar, którego dokument dotyczy	1604024 - Kluczbork - miasto
7	Znak sprawy	ROŚ.613.13.2023
8	Dokument wytworzył	Magdalena Godzwon
9	Data dokumentu	2023-04-20
10	Dokument zatwierdził	
11	Data zatwierdzenia dokumentu	
12	Miejsce przechowywania (nazwa instytucji, nazwa komórki organizacyjnej, numer pokoju, numer telefonu kontaktowego)	Starostwo powiatowe w Kluczborku
13	Adres elektroniczny zawierający odnośnik do dokumentu	
14	Informacja, czy dokument jest ostateczny	Nie
15	Numery kart innych dokumentów w sprawie	13/2023
16	Data zamieszczenia danych o dokumencie w wykazie	2023-05-11
17	Zastrzeżenia dotyczące nieudostępniania informacji	
18	Uwagi	<p>usunięcie klonu zwyczajnego o obwodzie pnia na wysokości 1,3 m: 88 cm, rosnącego na działce nr 349/3 k.m. 12 w Kluczborku położonej przy ul. Sikorskiego</p> <p>Ustalić termin usunięcia drzewa do 31.12.2024 r.</p> <p>Naliczyć opłatę za usunięcie drzewa w wysokości: 88 cm x 12 zł/cm = 1 056 zł</p> <p>Zobowiązać Gminę Kluczbork do dokonania nasadzeń zastępczych w liczbie 4 szt. drzew z gatunku dąb szypułkowy o obwodach pnia na wys. 100 cm: nie mniej niż 8 cm na działce nr 16/1 k.m. 11 w Kluczborku. Termin wykonania nasadzeń ustala się do 30.04.2024 r. O wykonaniu obowiązku należy powiadomić Starostę Kluczborskiego do 31.05.2024 r.</p> <p>Odroczyć uiszczenie opłaty na okres 3 lat od upływu terminu na dokonanie nasadzeń zastępczych tj.: do 30.04.2027 r.</p>

Formularz N - karta informacyjna dla dokumentów od listopada 2010r

	Wszystkie dokumenty od listopada 2010r	
1	Numer karty / rok	47/2023
2	Rodzaj dokumentu	Wniosek o wydanie decyzji
3	Temat dokumentu	Ochrona zwierząt oraz roślin
4	Nazwa dokumentu	o zezwolenie na usunięcie drzew
5	Zakres przedmiotowy (opis)	4 drzewa z dróg publicznych w Kluczborku i Bąkowie
6	Obszar, którego dokument dotyczy	1604023 - Kluczbork
7	Znak sprawy	ROŚ.613.34
8	Dokument wytworzył	Magdalena Godzwon
9	Data dokumentu	2023-05-10
10	Dokument zatwierdził	
11	Data zatwierdzenia dokumentu	
12	Miejsce przechowywania (nazwa instytucji, nazwa komórki organizacyjnej, numer pokoju, numer telefonu kontaktowego)	Starostwo powiatowe w Kluczborku , wydział ROŚ
13	Adres elektroniczny zawierający odnośnik do dokumentu	
14	Informacja, czy dokument jest ostateczny	Nie
15	Numery kart innych dokumentów w sprawie	
16	Data zamieszczenia danych o dokumencie w wykazie	2023-05-23
17	Zastrzeżenia dotyczące nieudostępniania informacji	
18	Uwagi	świerk kłujący z ul. Matejki w Kluczborku - dz. nr 157/1, k.m. 7 obręb Kluczbork 3 szt. dębów w Bąkowie z ul. Leśnej - dz. nr 399, k.m. 2 obręb Bąków

Formularz N - karta informacyjna dla dokumentów od listopada 2010r

	Wszystkie dokumenty od listopada 2010r	
1	Numer karty / rok	48/2023
2	Rodzaj dokumentu	Wniosek o wydanie decyzji
3	Temat dokumentu	Ochrona zwierząt oraz roślin
4	Nazwa dokumentu	o zezwolenie na usunięcie drzew
5	Zakres przedmiotowy (opis)	8 drzew z Kluczborka i Łowkowic
6	Obszar, którego dokument dotyczy	1604023 - Kluczbork
7	Znak sprawy	ROŚ.613.35.2023
8	Dokument wytworzył	Magdalena Godzwon
9	Data dokumentu	2023-05-10
10	Dokument zatwierdził	
11	Data zatwierdzenia dokumentu	
12	Miejsce przechowywania (nazwa instytucji, nazwa komórki organizacyjnej, numer pokoju, numer telefonu kontaktowego)	Starostwo powiatowe w Kluczborku, wydział ROŚ
13	Adres elektroniczny zawierający odnośnik do dokumentu	
14	Informacja, czy dokument jest ostateczny	Nie
15	Numer karty innych dokumentów w sprawie	84/2023 , 86/2023
16	Data zamieszczenia danych o dokumencie w wykazie	2023-05-23
17	Zastrzeżenia dotyczące nieudostępniania informacji	
18	Uwagi	1 sosna - dz. nr 263/1 k.m. 7 w Kluczborku przy ul. Rodakowskiego 1 kasztanowiec - dz. nr 180/18 k.m. 5 w Kluczborku przy ul. Reymonta 1 klon trójpniowy - dz. nr 15 k.m. 11 w Kluczborku przy ul. Opolskiej 1 sosna - dz. nr 182/4 k.m. 12 w Kluczborku przy ul. Nowodworskiej 3 jesiony i 1 lipa - dz. nr 151/19 k.m. 1 w Łowkowicach

Formularz N - karta informacyjna dla dokumentów od listopada 2010r

	Wszystkie dokumenty od listopada 2010r	
1	Numer karty / rok	49/2023
2	Rodzaj dokumentu	Wniosek o wydanie decyzji
3	Temat dokumentu	Ochrona zwierząt oraz roślin
4	Nazwa dokumentu	o wydanie zezwolenia na usunięcie drzew
5	Zakres przedmiotowy (opis)	9 drzew w Kluczborku
6	Obszar, którego dokument dotyczy	1604024 - Kluczbork - miasto
7	Znak sprawy	ROŚ.613.36.2023
8	Dokument wytworzył	Magdalena Godzwon
9	Data dokumentu	2023-05-10
10	Dokument zatwierdził	
11	Data zatwierdzenia dokumentu	
12	Miejsce przechowywania (nazwa instytucji, nazwa komórki organizacyjnej, numer pokoju, numer telefonu kontaktowego)	Starostwo powiatowe w Kluczborku, wydział ROŚ
13	Adres elektroniczny zawierający odnośnik do dokumentu	
14	Informacja, czy dokument jest ostateczny	Nie
15	Numery kart innych dokumentów w sprawie	59/2023
16	Data zamieszczenia danych o dokumencie w wykazie	2023-05-23
17	Zastrzeżenia dotyczące nieudostępniania informacji	
18	Uwagi	3 graby - dz. nr 205/1 k.m. 6 w Kluczborku przy ul. Katowickiej 3 dąglezje i 2 cisy - dz. nr 207/1 k.m. 6 w Kluczborku przy ul. Katowickiej 1 brzoza - dz. nr 208/20 k.m. 6 w Kluczborku przy ul. Katowickiej

Formularz N - karta informacyjna dla dokumentów od listopada 2010r

	Wszystkie dokumenty od listopada 2010r	
1	Numer karty / rok	59/2023
2	Rodzaj dokumentu	Decyzja
3	Temat dokumentu	Ochrona zwierząt oraz roślin
4	Nazwa dokumentu	zezwolecie na usunięcie drzew z opłatą
5	Zakres przedmiotowy (opis)	9 drzew z parkingu przy ul. Katowickiej w Kluczborku
6	Obszar, którego dokument dotyczy	1604024 - Kluczbork - miasto
7	Znak sprawy	ROŚ.613.36.2023
8	Dokument wytworzył	Magdalena Godzwon
9	Data dokumentu	2023-05-29
10	Dokument zatwierdził	
11	Data zatwierdzenia dokumentu	
12	Miejsce przechowywania (nazwa instytucji, nazwa komórki organizacyjnej, numer pokoju, numer telefonu kontaktowego)	Starostwo powiatowe w Kluczborku, wydział ROŚ
13	Adres elektroniczny zawierający odnośnik do dokumentu	
14	Informacja, czy dokument jest ostateczny	Nie
15	Numery kart innych dokumentów w sprawie	49/2023
16	Data zamieszczenia danych o dokumencie w wykazie	2023-06-12
17	Zastrzeżenia dotyczące nieudostępniania informacji	
18	Uwagi	<p>usunięcie 9 drzew z gatunków i o obwodach pni na wysokości 1,3 m:</p> <p>1) 3 szt. grab pospolity: 85 cm, 88 cm, 90 cm, rosnących na działce nr 205 k.m. 6 w Kluczborku przy ul. Katowickiej</p> <p>2) 3 szt. daglezwia zielona: 82 cm, 65 cm, 125 cm,</p> <p>3) 2 szt. cis pospolity: trójpniowy 62/30/55 cm, sześciopniowy 25/30/28/32/23/30, rosnących na działce nr 207/1 k.m. 6 w Kluczborku przy ul. Katowickiej</p> <p>4) 1 szt. brzoza brodawkowata: 115 cm, rosnącej na działce nr 208/20 k.m. 6 w Kluczborku przy ul. Katowickiej.</p> <p>Ustalić termin usunięcia drzew do 31.12.2023 r.</p> <p>Naliczać opłatę za usunięcie drzew w wysokości: 54 275,00 zł</p> <p>Zobowiązać Gminę Kluczbork do dokonania</p>

nasadzeń zastępczych w liczbie 5 szt. drzew z gatunku lipa drobnolistna na działce nr 57 k.m. 7 w Kluczborku i 5 szt. drzew z gatunku miłorząb japoński na działce nr 59 k.m. 7 w Kluczborku, o obwodach pni na wys. 100 cm: nie mniej niż 10-12 cm. Termin wykonania nasadzeń ustala się do 30.04.2025 r. O wykonaniu obowiązku należy powiadomić Starostę Kluczborskiego do 31.05.2025 r. Odroczyć uiszczenie opłaty na okres 3 lat od upływu terminu na dokonanie nasadzeń zastępczych tj.: do 30.04.2028 r. Nie naliczać opłaty za usunięcie zamierającej daglezi zielonej wymienionej w punkcie 1 ppunkt 2 o obwodzie 82 cm.

Formularz N - karta informacyjna dla dokumentów od listopada 2010r

	Wszystkie dokumenty od listopada 2010r	
1	Numer karty / rok	83/2023
2	Rodzaj dokumentu	Decyzja
3	Temat dokumentu	Ochrona zwierząt oraz roślin
4	Nazwa dokumentu	decyzja nr 1 - zezwolenie na usunięcie drzew
5	Zakres przedmiotowy (opis)	3 z 4 drzew z dróg publicznych w Kluczborku i Bąkowie
6	Obszar, którego dokument dotyczy	1604023 - Kluczbork
7	Znak sprawy	ROŚ.613.34.2023
8	Dokument wytworzył	Magdalena Godzwon
9	Data dokumentu	2023-08-03
10	Dokument zatwierdził	
11	Data zatwierdzenia dokumentu	
12	Miejsce przechowywania (nazwa instytucji, nazwa komórki organizacyjnej, numer pokoju, numer telefonu kontaktowego)	Starostwo powiatowe w Kluczborku, wydział ROŚ
13	Adres elektroniczny zawierający odnośnik do dokumentu	
14	Informacja, czy dokument jest ostateczny	Nie
15	Numery kart innych dokumentów w sprawie	
16	Data zamieszczenia danych o dokumencie w wykazie	2023-09-05
17	Zastrzeżenia dotyczące nieudostępniania informacji	
18	Uwagi	<p>usunięcie 3 drzew z gatunków i o obwodach pni na wys. 130 cm:</p> <ul style="list-style-type: none"> - świerk kłujący: 68 cm, z działki nr 157/1 k.m. 7 w Kluczborku stanowiącej publiczną drogę gminną ul. Chełmońskiego - 2 szt. dęb szypułkowy: 250 cm, 345 cm, z działki nr 399 k.m. 2 w Bąkowie stanowiącej publiczną drogę gminną ul. Leśną. <p>Ustalić termin usunięcia drzew do 31.12.2024 r. Nie naliczać opłaty za usunięcie drzew</p>

Formularz N - karta informacyjna dla dokumentów od listopada 2010r

	Wszystkie dokumenty od listopada 2010r	
1	Numer karty / rok	84/2023
2	Rodzaj dokumentu	Decyzja
3	Temat dokumentu	Ochrona zwierząt oraz roślin
4	Nazwa dokumentu	zezwolecie na usunięcie drzew
5	Zakres przedmiotowy (opis)	2 z 8 drzew w Kluczborku
6	Obszar, którego dokument dotyczy	1604024 - Kluczbork - miasto
7	Znak sprawy	ROŚ.613.35.2023
8	Dokument wytworzył	Magdalena Godzwon
9	Data dokumentu	2023-07-05
10	Dokument zatwierdził	
11	Data zatwierdzenia dokumentu	
12	Miejsce przechowywania (nazwa instytucji, nazwa komórki organizacyjnej, numer pokoju, numer telefonu kontaktowego)	Starostwo powiatowe w Kluczborku, wydział ROŚ
13	Adres elektroniczny zawierający odnośnik do dokumentu	
14	Informacja, czy dokument jest ostateczny	Nie
15	Numery kart innych dokumentów w sprawie	48/2023 , 86/2023
16	Data zamieszczenia danych o dokumencie w wykazie	2023-09-05
17	Zastrzeżenia dotyczące nieudostępniania informacji	
18	Uwagi	<p>usunięcie 2 szt. drzew z gatunków i o obwodach na wysokości 1,3 m:</p> <ul style="list-style-type: none"> - 1 szt. klon pospolity : trójpniowy 52/64/45 cm, rosnącego na działce nr 15 k.m. 11 w Kluczborku przy ul. Opolskiej - 1 szt. sosna zwyczajna: 85 cm, rosnącej na działce nr 182/4 k.m. 12 w Kluczborku przy ul. Nowodworskiej <p>Ustalić termin usunięcia drzew do 31.10.2024 r. Nie naliczać opłaty za usunięcie drzew .</p>

Formularz N - karta informacyjna dla dokumentów od listopada 2010r

	Wszystkie dokumenty od listopada 2010r	
1	Numer karty / rok	86/2023
2	Rodzaj dokumentu	Decyzja
3	Temat dokumentu	Ochrona zwierząt oraz roślin
4	Nazwa dokumentu	decyzja nr 1 - zezwolenie na usunięcie drzew
5	Zakres przedmiotowy (opis)	2 z 8 drzew na ul. Opolskiej i Nowodworskiej w Kluczborku
6	Obszar, którego dokument dotyczy	1604024 - Kluczbork - miasto
7	Znak sprawy	ROŚ.613.35.2023
8	Dokument wytworzył	Magdalena Godzwon
9	Data dokumentu	2023-07-05
10	Dokument zatwierdził	
11	Data zatwierdzenia dokumentu	
12	Miejsce przechowywania (nazwa instytucji, nazwa komórki organizacyjnej, numer pokoju, numer telefonu kontaktowego)	Starostwo powiatowe w Kluczborku
13	Adres elektroniczny zawierający odnośnik do dokumentu	
14	Informacja, czy dokument jest ostateczny	Nie
15	Numery kart innych dokumentów w sprawie	48/2023 , 84/2023
16	Data zamieszczenia danych o dokumencie w wykazie	2023-09-05
17	Zastrzeżenia dotyczące nieudostępniania informacji	
18	Uwagi	<p>usunięcie 2 szt. drzew z gatunków i o obwodach na wysokości 1,3 m:</p> <ul style="list-style-type: none"> - 1 szt. klon pospolity : trójpniowy 52/64/45 cm, rosnącego na działce nr 15 k.m. 11 w Kluczborku przy ul. Opolskiej - 1 szt. sosna zwyczajna: 85 cm, rosnącej na działce nr 182/4 k.m. 12 w Kluczborku przy ul. Nowodworskiej <p>Ustalić termin usunięcia drzew do 31.10.2024 r.</p> <p>Nie naliczać opłaty za usunięcie drzew</p>

Formularz N - karta informacyjna dla dokumentów od listopada 2010r

	Wszystkie dokumenty od listopada 2010r	
1	Numer karty / rok	140/2023
2	Rodzaj dokumentu	Wniosek o wydanie decyzji
3	Temat dokumentu	Ochrona zwierząt oraz roślin
4	Nazwa dokumentu	o wydanie zezwolenia na usunięcie drzew
5	Zakres przedmiotowy (opis)	6 szt. w Kluczborku - drogi publiczne
6	Obszar, którego dokument dotyczy	1604024 - Kluczbork - miasto
7	Znak sprawy	ROŚ.613.75.2023
8	Dokument wytworzył	Magdalena Godzwon
9	Data dokumentu	2023-10-24
10	Dokument zatwierdził	
11	Data zatwierdzenia dokumentu	
12	Miejsce przechowywania (nazwa instytucji, nazwa komórki organizacyjnej, numer pokoju, numer telefonu kontaktowego)	Starostwo powiatowe w Kluczborku, wydział ROŚ
13	Adres elektroniczny zawierający odnośnik do dokumentu	
14	Informacja, czy dokument jest ostateczny	Nie
15	Numery kart innych dokumentów w sprawie	179/2023
16	Data zamieszczenia danych o dokumencie w wykazie	2023-10-26
17	Zastrzeżenia dotyczące nieudostępniania informacji	
18	Uwagi	5 szt. jodła jednobarna rosnące w pasie drogi - ul. Malczewskiego i 1 świerk kłujący w pasie ul. Dąbrowskiego w Kluczborku Przyczyna zły stan - obumaracie

Formularz N - karta informacyjna dla dokumentów od listopada 2010r

	Wszystkie dokumenty od listopada 2010r	
1	Numer karty / rok	141/2023
2	Rodzaj dokumentu	Wniosek o wydanie decyzji
3	Temat dokumentu	Ochrona zwierząt oraz roślin
4	Nazwa dokumentu	o wydanie zezwolenia na usunięcie drzew
5	Zakres przedmiotowy (opis)	2 drzewa w Kluczborku i 2 drzewa w Gotartowie
6	Obszar, którego dokument dotyczy	1604023 - Kluczbork
7	Znak sprawy	ROŚ.613.74.2023
8	Dokument wytworzył	Magdalena Godzwon
9	Data dokumentu	2023-10-24
10	Dokument zatwierdził	
11	Data zatwierdzenia dokumentu	
12	Miejsce przechowywania (nazwa instytucji, nazwa komórki organizacyjnej, numer pokoju, numer telefonu kontaktowego)	Starostwo powiatowe w Kluczborku, wydział ROŚ
13	Adres elektroniczny zawierający odnośnik do dokumentu	
14	Informacja, czy dokument jest ostateczny	Nie
15	Numery kart innych dokumentów w sprawie	159/2023
16	Data zamieszczenia danych o dokumencie w wykazie	2023-10-26
17	Zastrzeżenia dotyczące nieudostępniania informacji	
18	Uwagi	wierzba biała na działce - 190/2 k.m. 5 w Kluczborku przy ul. Sienkiewicza czereśnia ptasia z działki 164 k.m. 8 w Kluczborku pomiędzy skarpą Stobrawy i posesją prywatną 2 szt. lip drobnolistnych przy drodze wewnętrznej w Gotartowie - działka nr 243/2 k.m. 1 Powód - zły stan fitosanitarny

Formularz N - karta informacyjna dla dokumentów od listopada 2010r

	Wszystkie dokumenty od listopada 2010r	
1	Numer karty / rok	159/2023
2	Rodzaj dokumentu	Decyzja
3	Temat dokumentu	Ochrona zwierząt oraz roślin
4	Nazwa dokumentu	zezwole nie na usunięcie drzew
5	Zakres przedmiotowy (opis)	4 drzewa w Kluczborku i Gotartowie
6	Obszar, którego dokument dotyczy	1604023 - Kluczbork
7	Znak sprawy	ROŚ.613.74.2023
8	Dokument wy tworzył	Magdalena Godzwon
9	Data dokumentu	2023-11-23
10	Dokument zatwierdził	
11	Data zatwierdzenia dokumentu	
12	Miejsce przechowywania (nazwa instytucji, nazwa komórki organizacyjnej, numer pokoju, numer telefonu kontaktowego)	Starostwo powiatowe w Kluczborku, wydział ROŚ
13	Adres elektroniczny zawierający odnośnik do dokumentu	
14	Informacja, czy dokument jest ostateczny	Nie
15	Numery kart innych dokumentów w sprawie	141/2023
16	Data zamieszczenia danych o dokumencie w wykazie	2023-11-27
17	Zastrzeżenia dotyczące nieudostępniania informacji	
18	Uwagi	<p>4 drzew z gatunków i o obwodach pni na wysokości 1,3 m:</p> <ul style="list-style-type: none"> - wierzba biała: 185 cm, rosnącej na działce nr 190/2 k.m. 5 w Kluczborku przy ul. Sienkiewicza, stanowiącej drogę wewnętrzną - czereśnia ptasia: 88 cm, rosnącej na działce nr 164 k.m. 8 w Kluczborku przy skarpie rzeki Stobrawa - lipa drobnolistna: jednopniowa: 164 cm i czteropniowa: 77 cm/65 cm/58 cm/72 cm, rosnących na działce nr 243/2 k.m. 1 w Gotartowie <p>Ustalić termin usunięcia drzew do 31.12.2025 r.</p> <p>Nie naliczać opłaty za usunięcie drzew.</p>

Formularz N - karta informacyjna dla dokumentów od listopada 2010r

	Wszystkie dokumenty od listopada 2010r	
1	Numer karty / rok	170/2023
2	Rodzaj dokumentu	Wniosek o wydanie decyzji
3	Temat dokumentu	Ochrona zwierząt oraz roślin
4	Nazwa dokumentu	o wydanie zezwolenia na usunięcie drzew
5	Zakres przedmiotowy (opis)	10 lip w Kluczborku
6	Obszar, którego dokument dotyczy	1604024 - Kluczbork - miasto
7	Znak sprawy	ROŚ.613. 85.2023
8	Dokument wytworzył	Magdalena Godzwon
9	Data dokumentu	2023-12-06
10	Dokument zatwierdził	
11	Data zatwierdzenia dokumentu	
12	Miejsce przechowywania (nazwa instytucji, nazwa komórki organizacyjnej, numer pokoju, numer telefonu kontaktowego)	Starostwo powiatowe w Kluczborku, wydział Roś
13	Adres elektroniczny zawierający odnośnik do dokumentu	
14	Informacja, czy dokument jest ostateczny	Nie
15	Numery kart innych dokumentów w sprawie	
16	Data zamieszczenia danych o dokumencie w wykazie	2023-12-11
17	Zastrzeżenia dotyczące nieudostępniania informacji	
18	Uwagi	Drzewa rosną na skarpie Stobrawy na działce nr 75 k.m. 8 w Kluczborku, są w złej kondycji i mogą stanowić zagrożenie

Formularz N - karta informacyjna dla dokumentów od listopada 2010r

	Wszystkie dokumenty od listopada 2010r	
1	Numer karty / rok	7/2024
2	Rodzaj dokumentu	Wniosek o wydanie decyzji
3	Temat dokumentu	Ochrona zwierząt oraz roślin
4	Nazwa dokumentu	o wydanie zezwolenia na usunięcie drzew
5	Zakres przedmiotowy (opis)	3 lipy w Kluczborku, przy Stobrawie
6	Obszar, którego dokument dotyczy	1604024 - Kluczbork - miasto
7	Znak sprawy	ROŚ.613.8.2024
8	Dokument wytworzył	Magdalena Godzwon
9	Data dokumentu	2024-01-24
10	Dokument zatwierdził	
11	Data zatwierdzenia dokumentu	
12	Miejsce przechowywania (nazwa instytucji, nazwa komórki organizacyjnej, numer pokoju, numer telefonu kontaktowego)	Starostwo powiatowe w Kluczborku wydział ROŚ
13	Adres elektroniczny zawierający odnośnik do dokumentu	
14	Informacja, czy dokument jest ostateczny	Nie
15	Numery kart innych dokumentów w sprawie	12/2024
16	Data zamieszczenia danych o dokumencie w wykazie	2024-03-01
17	Zastrzeżenia dotyczące nieudostępniania informacji	
18	Uwagi	3 lipy na działce nr 75 k.m. 8 w Kluczborku - z powodu zamieranie i zagrożenia przewróceniem

Formularz N - karta informacyjna dla dokumentów od listopada 2010r

	Wszystkie dokumenty od listopada 2010r	
1	Numer karty / rok	179/2023
2	Rodzaj dokumentu	Decyzja
3	Temat dokumentu	Ochrona zwierząt oraz roślin
4	Nazwa dokumentu	zezwolenie na usunięcie drzewa
5	Zakres przedmiotowy (opis)	1 z 6 drzew Kluczbork i Gotartów dr publ
6	Obszar, którego dokument dotyczy	1604023 - Kluczbork
7	Znak sprawy	ROŚ.613.75.2023
8	Dokument wytworzył	Magdalena Godzwon
9	Data dokumentu	2024-01-31
10	Dokument zatwierdził	
11	Data zatwierdzenia dokumentu	
12	Miejsce przechowywania (nazwa instytucji, nazwa komórki organizacyjnej, numer pokoju, numer telefonu kontaktowego)	Starostwo powiatowe w Kluczborku
13	Adres elektroniczny zawierający odnośnik do dokumentu	
14	Informacja, czy dokument jest ostateczny	Nie
15	Numery kart innych dokumentów w sprawie	140/2023
16	Data zamieszczenia danych o dokumencie w wykazie	2024-03-01
17	Zastrzeżenia dotyczące nieudostępniania informacji	
18	Uwagi	<p>usunięcie 1 drzewa z gatunku świerk kłujący o obwodzie pnia na wysokości 1,3 m: 78 cm rosnącego na działce nr 375 k.m. 12 w Kluczborku przy ul. Dąbrowskiego w pasie drogi publicznej. Ustalić termin usunięcia drzewa do 31.12.2025 r.</p> <p>Nie naliczać opłaty za usunięcie drzewa.</p> <p>Odmówić udzielenia zezwolenia na usunięcie 5 drzew z gatunku jodła jednobarwna o obwodach pni na wysokości 1,3 m: 85 cm, 77 cm, 80 cm, 70 cm, 82 cm rosnących na działce nr 72/10 k.m. 7 w Kluczborku przy ul. Malczewskiego, w pasie drogi publicznej.</p>

Formularz N - karta informacyjna dla dokumentów od listopada 2010r

	Wszystkie dokumenty od listopada 2010r	
1	Numer karty / rok	12/2024
2	Rodzaj dokumentu	Decyzja
3	Temat dokumentu	Ochrona zwierząt oraz roślin
4	Nazwa dokumentu	zezwolecie na usunięcie drzew
5	Zakres przedmiotowy (opis)	3 lipy nad Stobrawą w Kluczborku
6	Obszar, którego dokument dotyczy	1604024 - Kluczbork - miasto
7	Znak sprawy	ROŚ.613.8.2024
8	Dokument wytworzył	Magdalena Godzwon
9	Data dokumentu	2024-02-14
10	Dokument zatwierdził	
11	Data zatwierdzenia dokumentu	
12	Miejsce przechowywania (nazwa instytucji, nazwa komórki organizacyjnej, numer pokoju, numer telefonu kontaktowego)	Starostwo powiatowe w Kluczborku, wydział ROŚ
13	Adres elektroniczny zawierający odnośnik do dokumentu	
14	Informacja, czy dokument jest ostateczny	Nie
15	Numery kart innych dokumentów w sprawie	7/2024
16	Data zamieszczenia danych o dokumencie w wykazie	2024-03-01
17	Zastrzeżenia dotyczące nieudostępniania informacji	
18	Uwagi	<p>usunięcie 3 drzew z gatunku lipa drobnolistna o obwodach pni na wysokości 1,3 m: 232 cm, 185 cm, 157 cm rosnących na działce nr 75 k.m. 8 w Kluczborku stanowiącej drogę biegnącą wzdłuż koryta rzeki Stobrawy</p> <p>Ustalić termin usunięcia drzew do 31.12.2025 r.</p> <p>Nie naliczać opłaty za usunięcie drzew</p>

Formularz N - karta informacyjna dla dokumentów od listopada 2010r

	Wszystkie dokumenty od listopada 2010r	
1	Numer karty / rok	13/2024
2	Rodzaj dokumentu	Wniosek o wydanie decyzji
3	Temat dokumentu	Ochrona zwierząt oraz roślin
4	Nazwa dokumentu	o wydanie zezwolenia na usunięcie drzew
5	Zakres przedmiotowy (opis)	2 dęby w Kluczborku
6	Obszar, którego dokument dotyczy	1604024 - Kluczbork - miasto
7	Znak sprawy	ROŚ.613.10.2024
8	Dokument wytworzył	Magdalena Godzwon
9	Data dokumentu	2024-02-09
10	Dokument zatwierdził	
11	Data zatwierdzenia dokumentu	
12	Miejsce przechowywania (nazwa instytucji, nazwa komórki organizacyjnej, numer pokoju, numer telefonu kontaktowego)	Starostwo powiatowe w Kluczborku, wydział ROŚ
13	Adres elektroniczny zawierający odnośnik do dokumentu	
14	Informacja, czy dokument jest ostateczny	Nie
15	Numery kart innych dokumentów w sprawie	45/2024
16	Data zamieszczenia danych o dokumencie w wykazie	2024-03-01
17	Zastrzeżenia dotyczące nieudostępniania informacji	
18	Uwagi	2 dęby szypułkowe rosną na działce nr 75 k.m. 8 w Kluczborku ; są w złym stanie

Formularz N - karta informacyjna dla dokumentów od listopada 2010r

	Wszystkie dokumenty od listopada 2010r	
1	Numer karty / rok	14/2024
2	Rodzaj dokumentu	Wniosek o wydanie decyzji
3	Temat dokumentu	Ochrona zwierząt oraz roślin
4	Nazwa dokumentu	o wydanie zezwolenie na usunięcie drzew
5	Zakres przedmiotowy (opis)	10 drzew w Kluczborku
6	Obszar, którego dokument dotyczy	1604024 - Kluczbork - miasto
7	Znak sprawy	ROŚ.613.11.2024
8	Dokument wytworzył	Magdalena Godzwon
9	Data dokumentu	2024-02-12
10	Dokument zatwierdził	
11	Data zatwierdzenia dokumentu	
12	Miejsce przechowywania (nazwa instytucji, nazwa komórki organizacyjnej, numer pokoju, numer telefonu kontaktowego)	Starostwo powiatowe w Kluczborku, wydział ROŚ
13	Adres elektroniczny zawierający odnośnik do dokumentu	
14	Informacja, czy dokument jest ostateczny	Nie
15	Numery kart innych dokumentów w sprawie	
16	Data zamieszczenia danych o dokumencie w wykazie	2024-03-01
17	Zastrzeżenia dotyczące nieudostępniania informacji	
18	Uwagi	Do usunięcia przewiduje się : kasztanowiec na ul. Krakusa, 2 śliwy i 2 grusze na placu zabaw przy ul. Armii Krajowej, 2 dąglezje, jesion, jawor i cyprysik na cmentarzu przy ul. Opolskiej. Powód: zły stan i zagrożenie

Formularz N - karta informacyjna dla dokumentów od listopada 2010r

	Wszystkie dokumenty od listopada 2010r	
1	Numer karty / rok	28/2024
2	Rodzaj dokumentu	Decyzja
3	Temat dokumentu	Ochrona zwierząt oraz roślin
4	Nazwa dokumentu	decyzja nr 1 - zezwolenie na usunięcie drzew
5	Zakres przedmiotowy (opis)	2 z 10 wnioskowanych drzew w Kluczborku
6	Obszar, którego dokument dotyczy	1604024 - Kluczbork - miasto
7	Znak sprawy	ROŚ.613.11.2023
8	Dokument wytworzył	Magdalena Godzwon
9	Data dokumentu	2024-03-19
10	Dokument zatwierdził	
11	Data zatwierdzenia dokumentu	
12	Miejsce przechowywania (nazwa instytucji, nazwa komórki organizacyjnej, numer pokoju, numer telefonu kontaktowego)	Starostwo powiatowe w Kluczborku wydział ROŚ
13	Adres elektroniczny zawierający odnośnik do dokumentu	
14	Informacja, czy dokument jest ostateczny	Nie
15	Numery kart innych dokumentów w sprawie	39/2023 , 6/2023
16	Data zamieszczenia danych o dokumencie w wykazie	2024-04-02
17	Zastrzeżenia dotyczące nieudostępniania informacji	
18	Uwagi	<p>usunięcie 2 drzew z gatunków i o obwodach pni na wysokości 1,3 m:</p> <ul style="list-style-type: none"> - 1 szt. kasztanowiec biały: 145 cm rosnącego na dz. nr 115 k.m. 5 w Kluczborku stanowiącej drogę wewnętrzną ul. Krakusa, - 1 szt. grusza pospolita : 85 cm, rosnącej na działce nr 42/2 k.m. 6 w Kluczborku, która stanowi plac zabaw przy ul. Armii Krajowej <p>Ustalić termin usunięcia drzew do 31.12.2025 r.</p> <p>Nie naliczać opłaty za usunięcie drzew</p>

Formularz N - karta informacyjna dla dokumentów od listopada 2010r

	Wszystkie dokumenty od listopada 2010r	
1	Numer karty / rok	43/2024
2	Rodzaj dokumentu	Wniosek o wydanie decyzji
3	Temat dokumentu	Ochrona zwierząt oraz roślin
4	Nazwa dokumentu	o wydanie zezwolenia na usunięcie drzew
5	Zakres przedmiotowy (opis)	6 klonów przy drodze publicznej w Kluczborku
6	Obszar, którego dokument dotyczy	1604024 - Kluczbork - miasto
7	Znak sprawy	ROŚ.613.30.2024
8	Dokument wytworzył	Magdalena Godzwon
9	Data dokumentu	2024-03-26
10	Dokument zatwierdził	
11	Data zatwierdzenia dokumentu	
12	Miejsce przechowywania (nazwa instytucji, nazwa komórki organizacyjnej, numer pokoju, numer telefonu kontaktowego)	Starostwo powiatowe w Kluczborku
13	Adres elektroniczny zawierający odnośnik do dokumentu	
14	Informacja, czy dokument jest ostateczny	Nie
15	Numery kart innych dokumentów w sprawie	74/2024
16	Data zamieszczenia danych o dokumencie w wykazie	2024-04-02
17	Zastrzeżenia dotyczące nieudostępniania informacji	
18	Uwagi	z powodu remontu chodnika do usunięcia 6 klonów - działka nr 79/4 k.m. 4 w Kluczborku - dr. publiczna

Formularz N - karta informacyjna dla dokumentów od listopada 2010r

	Wszystkie dokumenty od listopada 2010r	
1	Numer karty / rok	44/2024
2	Rodzaj dokumentu	Wniosek o wydanie decyzji
3	Temat dokumentu	Ochrona zwierząt oraz roślin
4	Nazwa dokumentu	o wydanie zezwolenia na usunięcie drzew
5	Zakres przedmiotowy (opis)	7 drzew w Żabińcu, Kuniowie i Bogacicy
6	Obszar, którego dokument dotyczy	1604025 - Kluczbork - obszar wiejski
7	Znak sprawy	ROŚ.613.31.2024
8	Dokument wytworzył	Magdalena Godzwon
9	Data dokumentu	2024-03-26
10	Dokument zatwierdził	
11	Data zatwierdzenia dokumentu	
12	Miejsce przechowywania (nazwa instytucji, nazwa komórki organizacyjnej, numer pokoju, numer telefonu kontaktowego)	Starostwo powiatowe w Kluczborku
13	Adres elektroniczny zawierający odnośnik do dokumentu	
14	Informacja, czy dokument jest ostateczny	Nie
15	Numery kart innych dokumentów w sprawie	82/2024
16	Data zamieszczenia danych o dokumencie w wykazie	2024-04-02
17	Zastrzeżenia dotyczące nieudostępniania informacji	
18	Uwagi	<p>usunięcie</p> <p style="text-align: right;">7 szt. drzew</p> <p>z gatunków i o obwodach pni na wysokości 1,3 m:</p> <ul style="list-style-type: none"> - 2 szt. lipa drobnolistna: 78 cm, 85 cm, rosnących na dz. nr 121/1 k.m. 9 w Kuniowie stanowiącej drogę wewnętrzną - 3 szt. lipa drobnolistna: 138 cm, 125 cm, 142 cm, rosnących na dz. nr 427/186 k.m. 4 w Bogacicy stanowiącej drogę publiczną (ul. Szkolną) - 2 szt. świerk kłujący: 101 cm, 105 cm rosnących na dz. nr 182/4 k.m. 1 w Żabińcu stanowiącej drogę wewnętrzną

Formularz N - karta informacyjna dla dokumentów od listopada 2010r

	Wszystkie dokumenty od listopada 2010r	
1	Numer karty / rok	57/2024
2	Rodzaj dokumentu	Wniosek o wydanie decyzji
3	Temat dokumentu	Ochrona zwierząt oraz roślin
4	Nazwa dokumentu	o wydanie zezwolenia na usunięcie drzew
5	Zakres przedmiotowy (opis)	2 dęby w Ligocie G. i Brodnicy
6	Obszar, którego dokument dotyczy	1604025 - Kluczbork - obszar wiejski
7	Znak sprawy	ROŚ.613.32.2024
8	Dokument wytworzył	Magdalena Godzwon
9	Data dokumentu	2024-04-04
10	Dokument zatwierdził	
11	Data zatwierdzenia dokumentu	
12	Miejsce przechowywania (nazwa instytucji, nazwa komórki organizacyjnej, numer pokoju, numer telefonu kontaktowego)	Starostwo powiatowe w Kluczborku
13	Adres elektroniczny zawierający odnośnik do dokumentu	
14	Informacja, czy dokument jest ostateczny	Nie
15	Numery kart innych dokumentów w sprawie	
16	Data zamieszczenia danych o dokumencie w wykazie	2024-05-24
17	Zastrzeżenia dotyczące nieudostępniania informacji	
18	Uwagi	dąb czerwony o obwodzie pnia 340 cm na wysokości 1,3 m na działce nr 677/1 k.m. 2 w Ligocie Górnej i dąb szypułkowy o obwodzie 193 na działce 756 k.m. 6 w Brodnicy. Na wnioski mieszkańców

Formularz N - karta informacyjna dla dokumentów od listopada 2010r

	Wszystkie dokumenty od listopada 2010r	
1	Numer karty / rok	71/2024
2	Rodzaj dokumentu	Wniosek o wydanie decyzji
3	Temat dokumentu	Ochrona zwierząt oraz roślin
4	Nazwa dokumentu	o zezwolenie na usunięcie drzew
5	Zakres przedmiotowy (opis)	robinia przy ul. Grunwaldzkiej Kluczbork
6	Obszar, którego dokument dotyczy	1604024 - Kluczbork - miasto
7	Znak sprawy	
8	Dokument wytworzył	Magdalena Godzwon
9	Data dokumentu	2024-05-07
10	Dokument zatwierdził	
11	Data zatwierdzenia dokumentu	
12	Miejsce przechowywania (nazwa instytucji, nazwa komórki organizacyjnej, numer pokoju, numer telefonu kontaktowego)	Starostwo powiatowe w Kluczborku
13	Adres elektroniczny zawierający odnośnik do dokumentu	
14	Informacja, czy dokument jest ostateczny	Nie
15	Numery kart innych dokumentów w sprawie	
16	Data zamieszczenia danych o dokumencie w wykazie	2024-05-24
17	Zastrzeżenia dotyczące nieudostępniania informacji	
18	Uwagi	robinia na działce gminnej nr 2218 w Kluczborku - droga publiczna w Kluczborku

Formularz N - karta informacyjna dla dokumentów od listopada 2010r

	Wszystkie dokumenty od listopada 2010r	
1	Numer karty / rok	74/2024
2	Rodzaj dokumentu	Decyzja
3	Temat dokumentu	Ochrona zwierząt oraz roślin
4	Nazwa dokumentu	decyzja - zezwolenie na usunięcie drzew
5	Zakres przedmiotowy (opis)	6 klonów z drogi publicznej - ul. Ossowskiego w Kluczborku
6	Obszar, którego dokument dotyczy	1604024 - Kluczbork - miasto
7	Znak sprawy	ROŚ.613.30.2024
8	Dokument wytworzył	Magdalena Godzwon
9	Data dokumentu	2024-05-23
10	Dokument zatwierdził	
11	Data zatwierdzenia dokumentu	
12	Miejsce przechowywania (nazwa instytucji, nazwa komórki organizacyjnej, numer pokoju, numer telefonu kontaktowego)	Starostwo powiatowe w Kluczborku, wydział Roś
13	Adres elektroniczny zawierający odnośnik do dokumentu	
14	Informacja, czy dokument jest ostateczny	Nie
15	Numery kart innych dokumentów w sprawie	43/2024
16	Data zamieszczenia danych o dokumencie w wykazie	2024-05-24
17	Zastrzeżenia dotyczące nieudostępniania informacji	
18	Uwagi	<p>6 drzew z gatunku klon jawor o obwodach pni na wysokości 1,3 m: 82 cm, 75 cm, 70 cm, 88 cm, 80 cm, 78 cm rosnących na dz. nr 79/4 k.m. 4 w Kluczborku stanowiącej drogę publiczną - ul. Ossowskiego.</p> <p>Ustalić termin usunięcia drzew do 31.12.2025 r.</p> <p>Nie naliczać opłaty za usunięcie drzew</p> <p>Zobowiązać Gminę Kluczbork do dokonania nasadzeń zastępczych drzew z gatunku judaszowiec amerykański na działce nr 205 k.m. 6 w Kluczborku w liczbie nie mniej niż 3 szt. i kolejne 6 szt. na działce nr 208/20 k.m. 6 obręb Kluczbork o obwodach pni na wys. 100 cm: nie mniej niż 9-10 cm i opalikować je. Termin wykonania nasadzeń ustala się do 31.12.2024 r. O wykonaniu obowiązku należy powiadomić Starostę Kluczborskiego w terminie do 31.03.2025 r.</p>



Formularz N - karta informacyjna dla dokumentów od listopada 2010r

	Wszystkie dokumenty od listopada 2010r	
1	Numer karty / rok	81/2024
2	Rodzaj dokumentu	Wniosek o wydanie decyzji
3	Temat dokumentu	Ochrona zwierząt oraz roślin
4	Nazwa dokumentu	o zezwolenie na usunięcie drzew
5	Zakres przedmiotowy (opis)	10 drzew w Kraskowie i Ligocie Zameckiej
6	Obszar, którego dokument dotyczy	1604025 - Kluczbork - obszar wiejski
7	Znak sprawy	ROŚ.613.44.2024
8	Dokument wytworzył	Magdalena Godzwon
9	Data dokumentu	2024-05-15
10	Dokument zatwierdził	
11	Data zatwierdzenia dokumentu	
12	Miejsce przechowywania (nazwa instytucji, nazwa komórki organizacyjnej, numer pokoju, numer telefonu kontaktowego)	Starostwo powiatowe w Kluczborku wydział ROŚ
13	Adres elektroniczny zawierający odnośnik do dokumentu	
14	Informacja, czy dokument jest ostateczny	Nie
15	Numery kart innych dokumentów w sprawie	
16	Data zamieszczenia danych o dokumencie w wykazie	2024-05-24
17	Zastrzeżenia dotyczące nieudostępniania informacji	
18	Uwagi	5 szt. morwy białej na działce 615 w Ligocie Zameckiej oraz 3 szt. robinia akacjowa 1 szt. lilak 1 szt. jesion wyniosły w Kraskowie na działce 159/12 w Kraskowie zły stan drzew

Formularz N - karta informacyjna dla dokumentów od listopada 2010r

	Wszystkie dokumenty od listopada 2010r	
1	Numer karty / rok	82/2024
2	Rodzaj dokumentu	Decyzja
3	Temat dokumentu	Ochrona zwierząt oraz roślin
4	Nazwa dokumentu	zezwole nie na usunięcie drzew - decyzja 1
5	Zakres przedmiotowy (opis)	3 z 7 drzew w Bogacicy ul. Szkolna dr Publ
6	Obszar, którego dokument dotyczy	1604025 - Kluczbork - obszar wiejski
7	Znak sprawy	ROŚ.613.31.2024
8	Dokument wytworzył	Magdalena Godzwon
9	Data dokumentu	2024-05-27
10	Dokument zatwierdził	
11	Data zatwierdzenia dokumentu	
12	Miejsce przechowywania (nazwa instytucji, nazwa komórki organizacyjnej, numer pokoju, numer telefonu kontaktowego)	Starostwo powiatowe w Kluczborku, wydział ROŚ
13	Adres elektroniczny zawierający odnośnik do dokumentu	
14	Informacja, czy dokument jest ostateczny	Nie
15	Numery kart innych dokumentów w sprawie	44/2024
16	Data zamieszczenia danych o dokumencie w wykazie	2024-07-02
17	Zastrzeżenia dotyczące nieudostępniania informacji	
18	Uwagi	<p>Zezwolić Gminie Kluczbork, ul. Katowicka 1, 46-200 Kluczbork na usunięcie 3 drzew z gatunku lipa drobnolistna o obwodach pni na wysokości 1,3 m: 138 cm, 125 cm, 142 cm, rosnących na dz. nr 427/186 k.m. 4 w Bogacicy stanowiącej drogę publiczną (ul. Szkolną).</p> <p>Ustalić termin usunięcia drzew do 31.03.2025 r.</p> <p>Nie naliczać opłaty za usunięcie drzew</p>

DANE JEDNOSTKI ORGANIZACYJNEJ

Nazwa jednostki: Zakład Usług Pralniczych Karolinka

Adres: Waryńskiego 3, 46-200 Kluczbork

NIP : 751-001-34-07

Regon:

TEL. : (077) 418 67 99

OKRES: -

DANE JEDNOSTKI ORGANIZACYJNEJ

Nazwa jednostki: Awas Serwis Sp. z o.o.

Adres: Egejska 1/34, 02-764 Warszawa

NIP : 521-31-77-038

Regon:

TEL. : (022) 615-51-13

OKRES: -

DANE JEDNOSTKI ORGANIZACYJNEJ

Nazwa jednostki: Autoryzowany Zakład Ogólnobudowlany Danuta i Piotr Gawlik

Adres: Kresowa 27, 43-400 Cieszyn

NIP : 548-139-60-65

Regon:

TEL. : (033) 858 20 18

OKRES: -

DANE JEDNOSTKI ORGANIZACYJNEJ

**Nazwa jednostki: Przedsiębiorstwo Produkcyjno-Handlowe DRO-DEAL Sp. z o.o. w Wołczynie -
Baza Magazynowa w Kluczborku**

Adres: Waryńskiego 6, 46-200 Kluczbork

NIP :

Regon:

TEL. :

OKRES: -

DANE JEDNOSTKI ORGANIZACYJNEJ

Nazwa jednostki: Osoba fizyczna. Dane osobowe podlegają ochronie - art.20 ust.1 pkt.1 ustawy POŚ oraz ustawy o ochronie danych osobowych.

Adres: ,

NIP :

Regon:

TEL. :

OKRES: -

DANE JEDNOSTKI ORGANIZACYJNEJ

Nazwa jednostki: Cegielnia S.C. Grzegorz Knopik, Danuta Gołębiowska

Adres: Wolności 49, 42-244 Mstów

NIP :

Regon:

TEL. :

OKRES: 2012-10-31 - 2012-12-15

Formularz N - karta informacyjna dla dokumentów od listopada 2010r

	Wszystkie dokumenty od listopada 2010r	
1	Numer karty / rok	7/2013
2	Rodzaj dokumentu	Inny dokument
3	Temat dokumentu	Inne
4	Nazwa dokumentu	Wniosek o zmianę decyzji nr ROŚ.I-7623-31/06 z dnia 08.08.2006 r. ze zm. nr ROŚ.I-7623-94/06 z dnia 17.01.2007 r.. nr ROŚ.I-7623-15/07 z dnia 27.03.2007 r. , zezwalający na prowadzenie działalności w zakresie odzysku odpadów.
5	Zakres przedmiotowy (opis)	Prowadzenie odzysku odpadów.
6	Obszar, którego dokument dotyczy	1604024 - Kluczbork - miasto
7	Znak sprawy	ROŚ.6233.16.2012
8	Dokument wytworzył	Emilia Uryga
9	Data dokumentu	2012-10-31
10	Dokument zatwierdził	
11	Data zatwierdzenia dokumentu	
12	Miejsce przechowywania (nazwa instytucji, nazwa komórki organizacyjnej, numer pokoju, numer telefonu kontaktowego)	Starostwo Powiatowe w Kluczborku, Wydział Rolnictwa, Ochrony Środowiska i Leśnictwa, ul. Katowicka 1, 46-200 Kluczbork, nr tel. 77 418 52 18 wew. 170-171, nr pok. 307.
13	Adres elektroniczny zawierający odnośnik do dokumentu	
14	Informacja, czy dokument jest ostateczny	Nie
15	Numery kart innych dokumentów w sprawie	8/2013
16	Data zamieszczenia danych o dokumencie w wykazie	2013-01-22
17	Zastrzeżenia dotyczące nieudostępniania informacji	
18	Uwagi	

Formularz N - karta informacyjna dla dokumentów od listopada 2010r

	Wszystkie dokumenty od listopada 2010r	
1	Numer karty / rok	8/2013
2	Rodzaj dokumentu	Inny dokument
3	Temat dokumentu	Inne
4	Nazwa dokumentu	Decyzja zmieniająca decyzję nr ROŚ.I-7623-31/06 z dnia 08.08.2006 r. ze zm. nr ROŚ.I-7623-94/06 z dnia 17.01.2007 r., nr ROŚ.I-7623-15/07 z dnia 27.03.2007 r. zezwalającą na prowadzenie działalności w zakresie odzysku odpadów.
5	Zakres przedmiotowy (opis)	Prowadzenie odzysku odpadów.
6	Obszar, którego dokument dotyczy	1604024 - Kluczbork - miasto
7	Znak sprawy	ROŚ.6233.16.2012
8	Dokument wytworzył	Emilia Uryga
9	Data dokumentu	2012-10-31
10	Dokument zatwierdził	
11	Data zatwierdzenia dokumentu	
12	Miejsce przechowywania (nazwa instytucji, nazwa komórki organizacyjnej, numer pokoju, numer telefonu kontaktowego)	Starostwo Powiatowe w Kluczborku, Wydział Rolnictwa, Ochrony Środowiska i Leśnictwa, ul. Katowicka 1, 46-200 Kluczbork, nr tel. 77 418 52 18 wew. 170-171, nr pok. 307.
13	Adres elektroniczny zawierający odnośnik do dokumentu	
14	Informacja, czy dokument jest ostateczny	Nie
15	Numery kart innych dokumentów w sprawie	7/2013
16	Data zamieszczenia danych o dokumencie w wykazie	2013-01-22
17	Zastrzeżenia dotyczące nieudostępniania informacji	
18	Uwagi	

Formularz N - karta informacyjna dla dokumentów od listopada 2010r

	Wszystkie dokumenty od listopada 2010r	
1	Numer karty / rok	30/2013
2	Rodzaj dokumentu	Wniosek o wydanie decyzji
3	Temat dokumentu	Inne
4	Nazwa dokumentu	Wniosek o zmianę decyzji nr ROŚ.I-7623-31/06 z dnia 08.08.2006 r. ze zm. ROŚ.I-7623-94/06 z dnia 17.01.2007 r., nr ROŚ.I-7623-15/07 z dnia 27.03.2007 r., nr ROŚ.6233.16.2012.EU z dnia 31.10.2012r. na prowadzenie działalności w zakresie odzysku odpadów.
5	Zakres przedmiotowy (opis)	Zmiana decyzji na odzysk odpadów.
6	Obszar, którego dokument dotyczy	1604025 - Kluczbork - obszar wiejski
7	Znak sprawy	ROŚ.6233.19.2012
8	Dokument wytworzył	Emilia Uryga
9	Data dokumentu	2012-11-25
10	Dokument zatwierdził	
11	Data zatwierdzenia dokumentu	
12	Miejsce przechowywania (nazwa instytucji, nazwa komórki organizacyjnej, numer pokoju, numer telefonu kontaktowego)	Starostwo Powiatowe w Kluczborku, Wydział Rolnictwa, Ochrony Środowiska i Leśnictwa, ul. Katowicka 1, 46-200 Kluczbork, tel. 77 418 52 18 wew. 170-171, nr pok. 307.
13	Adres elektroniczny zawierający odnośnik do dokumentu	
14	Informacja, czy dokument jest ostateczny	Nie
15	Numery kart innych dokumentów w sprawie	31/2013
16	Data zamieszczenia danych o dokumencie w wykazie	2013-04-12
17	Zastrzeżenia dotyczące nieudostępniania informacji	
18	Uwagi	

Formularz N - karta informacyjna dla dokumentów od listopada 2010r

	Wszystkie dokumenty od listopada 2010r	
1	Numer karty / rok	31/2013
2	Rodzaj dokumentu	Decyzja
3	Temat dokumentu	Inne
4	Nazwa dokumentu	Decyzja nr ROŚ.6233.19.2012.EU z dnia 15.12.2012 r. zmieniająca decyzję nr ROŚ.I-7623-31/06 z dnia 08.08.2006 r. ze zm. ROŚ.I-7623-94/06 z dnia 17.01.2007 r., nr ROŚ.I-7623-15/07 z dnia 27.03.2007 r., nr ROŚ.6233.16.2012.EU z dnia 31.10.2012r. na prowadzenie działalności w zakresie odzysku odpadów.
5	Zakres przedmiotowy (opis)	Zmiana decyzji na odzysk odpadów.
6	Obszar, którego dokument dotyczy	1604025 - Kluczbork - obszar wiejski
7	Znak sprawy	ROŚ.6233.19.2012
8	Dokument wytworzył	Emilia Uryga
9	Data dokumentu	2012-12-15
10	Dokument zatwierdził	
11	Data zatwierdzenia dokumentu	
12	Miejsce przechowywania (nazwa instytucji, nazwa komórki organizacyjnej, numer pokoju, numer telefonu kontaktowego)	Starostwo Powiatowe w Kluczborku, Wydział Rolnictwa, Ochrony Środowiska i Leśnictwa, ul. Katowicka 1, 46-200 Kluczbork, tel. 77 418 52 18 wew. 170-171, nr pok. 307.
13	Adres elektroniczny zawierający odnośnik do dokumentu	
14	Informacja, czy dokument jest ostateczny	Nie
15	Numer karty innych dokumentów w sprawie	30/2013
16	Data zamieszczenia danych o dokumencie w wykazie	2013-04-12
17	Zastrzeżenia dotyczące nieudostępniania informacji	
18	Uwagi	

DANE JEDNOSTKI ORGANIZACYJNEJ

Nazwa jednostki: Regionalne Centrum Krwiodawstwa i Krwiolecznictwa w Opolu

Adres: Koźnego 55, 45-372 Opole

NIP :

Regon:

TEL. : (077) 441 08 20

OKRES: -

DANE JEDNOSTKI ORGANIZACYJNEJ

Nazwa jednostki: Przedsiębiorstwo Handlowo-Usługowo-Produkcyjne LECHMOT

Adres: , 46-200 Kluczbork

NIP : 751-111-70-89

Regon:

TEL. : (077) 418 60 40

OKRES: -

DANE JEDNOSTKI ORGANIZACYJNEJ

Nazwa jednostki: Przedsiębiorstwo AGROMA w Opolu Sp. z o.o.

Adres: Budowlanych 50, 45-124 Opole

NIP :

Regon:

TEL. : (077) 453 95 62

OKRES: -

DANE JEDNOSTKI ORGANIZACYJNEJ

Nazwa jednostki: CARITAS DIECEZJI OPOLSKIEJ Rejon Kluczbork

Adres: , 46-200 Kluczbork

NIP :

Regon:

TEL. : (077) 418 15 51

OKRES: -

DANE JEDNOSTKI ORGANIZACYJNEJ

Nazwa jednostki: Osoba fizyczna. Dane osobowe podlegają ochronie-art.20 ust.1 pkt. 1 ustawy POŚ oraz ustawy o ochronie danych osobowych.

Adres: ,

NIP :

Regon:

TEL. :

OKRES: -

DANE JEDNOSTKI ORGANIZACYJNEJ

Nazwa jednostki: Osoba fizyczna. Dane osobowe podlegają ochronie - art.20 ust.1 pkt.1 ustawy POŚ oraz ustawy o ochronie danych osobowych.

Adres: ,

NIP :

Regon:

TEL. :

OKRES: -

DANE JEDNOSTKI ORGANIZACYJNEJNazwa jednostki: **Urząd Miejski w Byczynie - Gmina Byczyna**Adres: **Rynek 1, 46-220 Byczyna**

NIP :

Regon:

TEL. :

OKRES: **2018-03-20 - 2024-06-28****Formularz N - karta informacyjna dla dokumentów od listopada 2010r**

	Wszystkie dokumenty od listopada 2010r	
1	Numer karty / rok	29/2018
2	Rodzaj dokumentu	Wniosek o wydanie decyzji
3	Temat dokumentu	Ochrona zwierząt oraz roślin
4	Nazwa dokumentu	o zezwolenie na usunięcie drzew w Biskupicach i Polanowicach
5	Zakres przedmiotowy (opis)	4 szt. drzew z niepublicznej drogi Biskupice - Polanowice
6	Obszar, którego dokument dotyczy	1604015 - Byczyna - obszar wiejski
7	Znak sprawy	ROŚ.613.28.2018
8	Dokument wytworzył	Magdalena Godzwon
9	Data dokumentu	2018-03-20
10	Dokument zatwierdził	
11	Data zatwierdzenia dokumentu	2018-03-20
12	Miejsce przechowywania (nazwa instytucji, nazwa komórki organizacyjnej, numer pokoju, numer telefonu kontaktowego)	Starostwo powiatowe w Kluczborku, ul. Katowicka 1, 46-200 Kluczbork, pok. 307-308, tel. 774110171
13	Adres elektroniczny zawierający odnośnik do dokumentu	
14	Informacja, czy dokument jest ostateczny	Nie
15	Numery kart innych dokumentów w sprawie	30/2018
16	Data zamieszczenia danych o dokumencie w wykazie	2018-05-28
17	Zastrzeżenia dotyczące nieudostępniania informacji	
18	Uwagi	z uwagi na stan zdrowia i zagrożenia dla ruchu drogowego

Formularz N - karta informacyjna dla dokumentów od listopada 2010r

	Wszystkie dokumenty od listopada 2010r	
1	Numer karty / rok	30/2018
2	Rodzaj dokumentu	Decyzja
3	Temat dokumentu	Ochrona zwierząt oraz roślin
4	Nazwa dokumentu	zezwole nie na usunięcie drzewa w Wierzbicy Górnej
5	Zakres przedmiotowy (opis)	4 drzewa z drogi niepublicznej
6	Obszar, którego dokument dotyczy	1604015 - Buczyna - obszar wiejski
7	Znak sprawy	ROŚ.613.28.2018
8	Dokument wytworzył	Magdalena Godzwon
9	Data dokumentu	2018-04-23
10	Dokument zatwierdził	
11	Data zatwierdzenia dokumentu	2018-03-23
12	Miejsce przechowywania (nazwa instytucji, nazwa komórki organizacyjnej, numer pokoju, numer telefonu kontaktowego)	Starostwo powiatowe w Kluczborku, ul. Katowicka 1, 46-200 Kluczbork, pok. 307-308, tel. 774110171
13	Adres elektroniczny zawierający odnośnik do dokumentu	
14	Informacja, czy dokument jest ostateczny	Nie
15	Numery kart innych dokumentów w sprawie	29/2018
16	Data zamieszczenia danych o dokumencie w wykazie	2018-05-28
17	Zastrzeżenia dotyczące nieudostępniania informacji	
18	Uwagi	bez opłat z uwagi na stan drzew i zagrożenia dla uczestników ruchu drogowego

Formularz N - karta informacyjna dla dokumentów od listopada 2010r

	Wszystkie dokumenty od listopada 2010r	
1	Numer karty / rok	31/2018
2	Rodzaj dokumentu	Wniosek o udzielenie wskazań lokalizacyjnych
3	Temat dokumentu	Ochrona zwierząt oraz roślin
4	Nazwa dokumentu	zezwoleńie na usunięcie drzew w Kochłowicach
5	Zakres przedmiotowy (opis)	10 drzew z drogi publicznej Jakubowice - Kochłowice
6	Obszar, którego dokument dotyczy	1604015 - Buczyna - obszar wiejski
7	Znak sprawy	ROŚ.613.36.2018
8	Dokument wytworzył	Magdalena Godzwon
9	Data dokumentu	2018-04-05
10	Dokument zatwierdził	
11	Data zatwierdzenia dokumentu	2018-04-06
12	Miejsce przechowywania (nazwa instytucji, nazwa komórki organizacyjnej, numer pokoju, numer telefonu kontaktowego)	Starostwo powiatowe w Kluczborku, ul. Katowicka 1, 46-200 Kluczbork, pok. 307-308, tel. 774110171
13	Adres elektroniczny zawierający odnośnik do dokumentu	
14	Informacja, czy dokument jest ostateczny	Nie
15	Numery kart innych dokumentów w sprawie	32/2018 , 50/2018
16	Data zamieszczenia danych o dokumencie w wykazie	2018-05-28
17	Zastrzeżenia dotyczące nieudostępniania informacji	
18	Uwagi	wierzby kruche i lipy drobnolistne z uwagi na stan zdrowia oraz topole ze względu na lokalizację w środku pasa drogi

Formularz N - karta informacyjna dla dokumentów od listopada 2010r

	Wszystkie dokumenty od listopada 2010r	
1	Numer karty / rok	32/2018
2	Rodzaj dokumentu	Decyzja
3	Temat dokumentu	Ochrona zwierząt oraz roślin
4	Nazwa dokumentu	zezwozenie na usunięcie drzewa topoli z drogi publicznej w Kochłowicach
5	Zakres przedmiotowy (opis)	usunięcie 1 topoli euroamerykańskiej z pasa drogi publicznej Jaśkowice - Kochłowice
6	Obszar, którego dokument dotyczy	1604015 - Buczyna - obszar wiejski
7	Znak sprawy	ROŚ.613.36.2018
8	Dokument wytworzył	Magdalena Godzwon
9	Data dokumentu	2018-04-27
10	Dokument zatwierdził	Mieczysław Czaplński
11	Data zatwierdzenia dokumentu	2018-04-27
12	Miejsce przechowywania (nazwa instytucji, nazwa komórki organizacyjnej, numer pokoju, numer telefonu kontaktowego)	Starostwo powiatowe w Kluczborku, ul. Katowicka 1, 46-200 Kluczbork, pok. 307-308, tel. 774110171
13	Adres elektroniczny zawierający odnośnik do dokumentu	
14	Informacja, czy dokument jest ostateczny	Nie
15	Numery kart innych dokumentów w sprawie	31/2018 , 50/2018
16	Data zamieszczenia danych o dokumencie w wykazie	2018-05-28
17	Zastrzeżenia dotyczące nieudostępniania informacji	
18	Uwagi	decyzja nr 1 - umorzenie postępowania wobec 1 topoli z uwagi na brak wymagalności zezwolenia decyzja nr 2 - zezwolenie na usunięcie drzewa z drogi publicznej - 1 szt topoli euroamerykańskiej, nie podlegającej uzgodnieniu z RDOŚ-em

Formularz N - karta informacyjna dla dokumentów od listopada 2010r

	Wszystkie dokumenty od listopada 2010r	
1	Numer karty / rok	34/2018
2	Rodzaj dokumentu	Wniosek o wydanie decyzji
3	Temat dokumentu	Ochrona zwierząt oraz roślin
4	Nazwa dokumentu	zezwolenie na usunięcie 12 szt. drzew w Kostowie, Buczynie i Nasalach
5	Zakres przedmiotowy (opis)	drzewa przy drogach wewnętrznych i na terenach rekreacyjnych
6	Obszar, którego dokument dotyczy	1604015 - Buczyna - obszar wiejski
7	Znak sprawy	ROŚ.613.38.2018
8	Dokument wytworzył	Magdalena Godzwon
9	Data dokumentu	2018-04-11
10	Dokument zatwierdził	
11	Data zatwierdzenia dokumentu	2018-05-17
12	Miejsce przechowywania (nazwa instytucji, nazwa komórki organizacyjnej, numer pokoju, numer telefonu kontaktowego)	Starostwo powiatowe w Kluczborku, ul. Katowicka 1, 46-200 Kluczbork, pok. 307-308, tel. 774110171
13	Adres elektroniczny zawierający odnośnik do dokumentu	
14	Informacja, czy dokument jest ostateczny	Nie
15	Numery kart innych dokumentów w sprawie	66/2018 , 67/2018
16	Data zamieszczenia danych o dokumencie w wykazie	2018-05-28
17	Zastrzeżenia dotyczące nieudostępniania informacji	
18	Uwagi	

Formularz N - karta informacyjna dla dokumentów od listopada 2010r

	Wszystkie dokumenty od listopada 2010r	
1	Numer karty / rok	35/2018
2	Rodzaj dokumentu	Wniosek o wydanie decyzji
3	Temat dokumentu	Ochrona zwierząt oraz roślin
4	Nazwa dokumentu	o zezwolenie na usunięcie 3 drzew w Kostowie
5	Zakres przedmiotowy (opis)	2 jesiony wyniosłe i kasztanowiec zwyczajny we współwłasności z osobą fizyczną
6	Obszar, którego dokument dotyczy	1604015 - Buczyna - obszar wiejski
7	Znak sprawy	ROŚ.613.41.2018
8	Dokument wytworzył	Magdalena Godzwon
9	Data dokumentu	2018-04-12
10	Dokument zatwierdził	
11	Data zatwierdzenia dokumentu	2018-04-17
12	Miejsce przechowywania (nazwa instytucji, nazwa komórki organizacyjnej, numer pokoju, numer telefonu kontaktowego)	Starostwo powiatowe w Kluczborku, ul. Katowicka 1, 46-200 Kluczbork, pok. 307-308, tel. 774110171
13	Adres elektroniczny zawierający odnośnik do dokumentu	
14	Informacja, czy dokument jest ostateczny	Nie
15	Numery kart innych dokumentów w sprawie	76/2018
16	Data zamieszczenia danych o dokumencie w wykazie	2018-05-28
17	Zastrzeżenia dotyczące nieudostępniania informacji	
18	Uwagi	

Formularz N - karta informacyjna dla dokumentów od listopada 2010r

	Wszystkie dokumenty od listopada 2010r	
1	Numer karty / rok	36/2018
2	Rodzaj dokumentu	Wniosek o wydanie decyzji
3	Temat dokumentu	Ochrona zwierząt oraz roślin
4	Nazwa dokumentu	o zezwolenie na usunięcie drzewa z drogi publicznej - ul. Słonecznej w Byczynie
5	Zakres przedmiotowy (opis)	robinia akacjowa w złym stanie fizycznym
6	Obszar, którego dokument dotyczy	1604014 - Byczyna - miasto
7	Znak sprawy	ROŚ.613.39.2018
8	Dokument wytworzył	Magdalena Godzwon
9	Data dokumentu	2018-04-13
10	Dokument zatwierdził	
11	Data zatwierdzenia dokumentu	2018-05-17
12	Miejsce przechowywania (nazwa instytucji, nazwa komórki organizacyjnej, numer pokoju, numer telefonu kontaktowego)	Starostwo powiatowe w Kluczborku, ul. Katowicka 1, 46-200 Kluczbork, pok. 307-308, tel. 774110171
13	Adres elektroniczny zawierający odnośnik do dokumentu	
14	Informacja, czy dokument jest ostateczny	Nie
15	Numery kart innych dokumentów w sprawie	73/2018
16	Data zamieszczenia danych o dokumencie w wykazie	2018-05-28
17	Zastrzeżenia dotyczące nieudostępniania informacji	
18	Uwagi	

Formularz N - karta informacyjna dla dokumentów od listopada 2010r

	Wszystkie dokumenty od listopada 2010r	
1	Numer karty / rok	37/2018
2	Rodzaj dokumentu	Wniosek o wydanie decyzji
3	Temat dokumentu	Ochrona zwierząt oraz roślin
4	Nazwa dokumentu	o zezwolenie na usunięcie drzewa z drogi publicznej - ul. Dworcowej w Byczynie
5	Zakres przedmiotowy (opis)	lipa drobnolistna w złym stanie fizycznym
6	Obszar, którego dokument dotyczy	1604014 - Byczyna - miasto
7	Znak sprawy	ROŚ.613.40.2018
8	Dokument wytworzył	Magdalena Godzwon
9	Data dokumentu	2018-05-11
10	Dokument zatwierdził	
11	Data zatwierdzenia dokumentu	2018-04-17
12	Miejsce przechowywania (nazwa instytucji, nazwa komórki organizacyjnej, numer pokoju, numer telefonu kontaktowego)	Starostwo powiatowe w Kluczborku, ul. Katowicka 1, 46-200 Kluczbork, pok. 307-308, tel. 774110171
13	Adres elektroniczny zawierający odnośnik do dokumentu	
14	Informacja, czy dokument jest ostateczny	Nie
15	Numery kart innych dokumentów w sprawie	
16	Data zamieszczenia danych o dokumencie w wykazie	2018-05-28
17	Zastrzeżenia dotyczące nieudostępniania informacji	
18	Uwagi	

Formularz N - karta informacyjna dla dokumentów od listopada 2010r

	Wszystkie dokumenty od listopada 2010r	
1	Numer karty / rok	50/2018
2	Rodzaj dokumentu	Decyzja
3	Temat dokumentu	Ochrona zwierząt oraz roślin
4	Nazwa dokumentu	zezwole nie na usunięcie drzew w Kochłowicach
5	Zakres przedmiotowy (opis)	2 szt. lip i 5 szt. wierzb z drogi publicznej Jakubowice - Kochłowice
6	Obszar, którego dokument dotyczy	1604015 - Buczyna - obszar wiejski
7	Znak sprawy	ROŚ.613.36.2018
8	Dokument wytworzył	Magdalena Godzwon
9	Data dokumentu	2018-06-05
10	Dokument zatwierdził	Czapliński Mieczysław
11	Data zatwierdzenia dokumentu	2018-06-05
12	Miejsce przechowywania (nazwa instytucji, nazwa komórki organizacyjnej, numer pokoju, numer telefonu kontaktowego)	Starostwo powiatowe w Kluczborku, ul. Katowicka 1, 46-200 Kluczbork, tel. 774110171
13	Adres elektroniczny zawierający odnośnik do dokumentu	
14	Informacja, czy dokument jest ostateczny	Nie
15	Numery kart innych dokumentów w sprawie	32/2018 , 31/2018
16	Data zamieszczenia danych o dokumencie w wykazie	2018-07-10
17	Zastrzeżenia dotyczące nieudostępniania informacji	
18	Uwagi	do 31.12.2018r. uzgodniono z RDOŚ w Opolu, z uwagi na zamieranie

Formularz N - karta informacyjna dla dokumentów od listopada 2010r

	Wszystkie dokumenty od listopada 2010r	
1	Numer karty / rok	54/2018
2	Rodzaj dokumentu	Wniosek o wydanie decyzji
3	Temat dokumentu	Ochrona zwierząt oraz roślin
4	Nazwa dokumentu	o zezwolenie na usunięcie 114 drzew w Biskupicach
5	Zakres przedmiotowy (opis)	w związku z robotami na rowach melioracyjnych
6	Obszar, którego dokument dotyczy	1604015 - Buczyna - obszar wiejski
7	Znak sprawy	ROŚ.613.57.2018
8	Dokument wytworzył	Magdalena Godzwon
9	Data dokumentu	2018-06-06
10	Dokument zatwierdził	
11	Data zatwierdzenia dokumentu	2018-06-11
12	Miejsce przechowywania (nazwa instytucji, nazwa komórki organizacyjnej, numer pokoju, numer telefonu kontaktowego)	Starostwo powiatowe w Kluczborku ul. Katowicka 1, pok. 307-308, 774110171
13	Adres elektroniczny zawierający odnośnik do dokumentu	
14	Informacja, czy dokument jest ostateczny	Nie
15	Numery kart innych dokumentów w sprawie	
16	Data zamieszczenia danych o dokumencie w wykazie	2018-07-10
17	Zastrzeżenia dotyczące nieudostępniania informacji	
18	Uwagi	

Formularz N - karta informacyjna dla dokumentów od listopada 2010r

	Wszystkie dokumenty od listopada 2010r	
1	Numer karty / rok	55/2018
2	Rodzaj dokumentu	Wniosek o wydanie decyzji
3	Temat dokumentu	Ochrona zwierząt oraz roślin
4	Nazwa dokumentu	o zezwolenie na usunięcie 10 drzew w Buczynie, Miechowej, Roszkowicach
5	Zakres przedmiotowy (opis)	względy bezpieczeństwa na drogach, obumarciu drzew
6	Obszar, którego dokument dotyczy	1604015 - Buczyna - obszar wiejski
7	Znak sprawy	ROŚ.613.58.2018
8	Dokument wytworzył	Magdalena Godzwon
9	Data dokumentu	2018-06-07
10	Dokument zatwierdził	
11	Data zatwierdzenia dokumentu	2018-06-11
12	Miejsce przechowywania (nazwa instytucji, nazwa komórki organizacyjnej, numer pokoju, numer telefonu kontaktowego)	Starostwo powiatowe w Kluczborku, ul. Katowicka 1, pok. 307-308
13	Adres elektroniczny zawierający odnośnik do dokumentu	
14	Informacja, czy dokument jest ostateczny	Nie
15	Numery kart innych dokumentów w sprawie	
16	Data zamieszczenia danych o dokumencie w wykazie	2018-07-10
17	Zastrzeżenia dotyczące nieudostępniania informacji	
18	Uwagi	

Formularz N - karta informacyjna dla dokumentów od listopada 2010r

	Wszystkie dokumenty od listopada 2010r	
1	Numer karty / rok	66/2018
2	Rodzaj dokumentu	Decyzja
3	Temat dokumentu	Ochrona zwierząt oraz roślin
4	Nazwa dokumentu	nr 2 - umorzeń w sprawie zezwolenia na usunięcie drzew w Kostowie
5	Zakres przedmiotowy (opis)	2 szt. robinii przy boisku w Kostowie
6	Obszar, którego dokument dotyczy	1604015 - Buczyna - obszar wiejski
7	Znak sprawy	ROŚ.613.38.2018
8	Dokument wytworzył	Magdalena Godzwon
9	Data dokumentu	2018-06-19
10	Dokument zatwierdził	Mieczysław Czaplński
11	Data zatwierdzenia dokumentu	2018-06-19
12	Miejsce przechowywania (nazwa instytucji, nazwa komórki organizacyjnej, numer pokoju, numer telefonu kontaktowego)	Starostwo powiatowe w Kluczborku ul. Katowicka 1, 46-200 Kluczbork, pok. 307-308
13	Adres elektroniczny zawierający odnośnik do dokumentu	
14	Informacja, czy dokument jest ostateczny	Nie
15	Numery kart innych dokumentów w sprawie	34/2018 , 67/2018
16	Data zamieszczenia danych o dokumencie w wykazie	2018-07-10
17	Zastrzeżenia dotyczące nieudostępniania informacji	
18	Uwagi	

Formularz N - karta informacyjna dla dokumentów od listopada 2010r

	Wszystkie dokumenty od listopada 2010r	
1	Numer karty / rok	67/2018
2	Rodzaj dokumentu	Decyzja
3	Temat dokumentu	Ochrona zwierząt oraz roślin
4	Nazwa dokumentu	nr 1 - zezwolenie na usunięcie drzew w Nasalach i Kostowie
5	Zakres przedmiotowy (opis)	10 szt drzew przy drogach niepublicznych
6	Obszar, którego dokument dotyczy	1604015 - Buczyna - obszar wiejski
7	Znak sprawy	ROŚ.613.38.2018
8	Dokument wytworzył	Magdalena Godzwon
9	Data dokumentu	2018-06-04
10	Dokument zatwierdził	Mieczysław Czaplński
11	Data zatwierdzenia dokumentu	2018-06-04
12	Miejsce przechowywania (nazwa instytucji, nazwa komórki organizacyjnej, numer pokoju, numer telefonu kontaktowego)	Starostwo powiatowe w Kluczborku, ul. Katowicka 1, 46-200 Kluczbork, pok. 307, 308
13	Adres elektroniczny zawierający odnośnik do dokumentu	
14	Informacja, czy dokument jest ostateczny	Nie
15	Numery kart innych dokumentów w sprawie	66/2018 , 34/2018
16	Data zamieszczenia danych o dokumencie w wykazie	2018-07-10
17	Zastrzeżenia dotyczące nieudostępniania informacji	
18	Uwagi	z uwagi na bezpieczeństwo w ruchu drogowym i pielęgnację terenów zieleni przydrożnej oraz zły stan drzew

Formularz N - karta informacyjna dla dokumentów od listopada 2010r

	Wszystkie dokumenty od listopada 2010r	
1	Numer karty / rok	73/2018
2	Rodzaj dokumentu	Decyzja
3	Temat dokumentu	Ochrona zwierząt oraz roślin
4	Nazwa dokumentu	zezwoleńie na usunięcie drzewa w Byczynie
5	Zakres przedmiotowy (opis)	robinia z drogi publicznej - ul. Słoneczna
6	Obszar, którego dokument dotyczy	1604014 - Byczyna - miasto
7	Znak sprawy	ROŚ.613.39.2018
8	Dokument wytworzył	Magdalena Godzwon
9	Data dokumentu	2018-06-26
10	Dokument zatwierdził	Mieczysław Czaplński
11	Data zatwierdzenia dokumentu	2018-06-26
12	Miejsce przechowywania (nazwa instytucji, nazwa komórki organizacyjnej, numer pokoju, numer telefonu kontaktowego)	Starostwo powiatowe w Kluczborku ul. Katowicka 1, 46-200 Kluczbork, pok. 307-308, tel. 774110171
13	Adres elektroniczny zawierający odnośnik do dokumentu	
14	Informacja, czy dokument jest ostateczny	Nie
15	Numery kart innych dokumentów w sprawie	36/2018
16	Data zamieszczenia danych o dokumencie w wykazie	2018-07-10
17	Zastrzeżenia dotyczące nieudostępniania informacji	
18	Uwagi	drzewo zamiera, stwarza zagrożenie dla ruchu drogowego i użytkowników posesji prywatnych

Formularz N - karta informacyjna dla dokumentów od listopada 2010r

	Wszystkie dokumenty od listopada 2010r	
1	Numer karty / rok	76/2018
2	Rodzaj dokumentu	Decyzja
3	Temat dokumentu	Ochrona zwierząt oraz roślin
4	Nazwa dokumentu	Zezwolenie na usunięcie j1 z 3 drzew w Kostowie
5	Zakres przedmiotowy (opis)	usunięcie 1 jesionu i umorzenie postępowania ws jesionu i kasztanowca
6	Obszar, którego dokument dotyczy	1604015 - Buczyna - obszar wiejski
7	Znak sprawy	ROŚ.613.41.2018
8	Dokument wytworzył	Magdalena Godzwon
9	Data dokumentu	2018-07-09
10	Dokument zatwierdził	Mieczysław Czaplński
11	Data zatwierdzenia dokumentu	2018-07-09
12	Miejsce przechowywania (nazwa instytucji, nazwa komórki organizacyjnej, numer pokoju, numer telefonu kontaktowego)	Starostwo powiatowe w Kluczborku, ul. Katowicka 1, 46-200 Kluczbork, pok. 307-308
13	Adres elektroniczny zawierający odnośnik do dokumentu	
14	Informacja, czy dokument jest ostateczny	Nie
15	Numery kart innych dokumentów w sprawie	35/2018
16	Data zamieszczenia danych o dokumencie w wykazie	2018-07-10
17	Zastrzeżenia dotyczące nieudostępniania informacji	
18	Uwagi	umorzenie na wniosek Gminy

Formularz N - karta informacyjna dla dokumentów od listopada 2010r

	Wszystkie dokumenty od listopada 2010r	
1	Numer karty / rok	2/2019
2	Rodzaj dokumentu	Wniosek o wydanie decyzji
3	Temat dokumentu	Ochrona zwierząt oraz roślin
4	Nazwa dokumentu	o wydanie zezwolenia na usunięcie drzew
5	Zakres przedmiotowy (opis)	2 szt. lip drobnolistnych z drogi publicznej w Buczynie
6	Obszar, którego dokument dotyczy	1604014 - Buczyna - miasto
7	Znak sprawy	ROŚ.613.34.2019
8	Dokument wytworzył	Magdalena Godzwon
9	Data dokumentu	2019-04-25
10	Dokument zatwierdził	
11	Data zatwierdzenia dokumentu	
12	Miejsce przechowywania (nazwa instytucji, nazwa komórki organizacyjnej, numer pokoju, numer telefonu kontaktowego)	Starostwo powiatowe w Kluczborku pok. 307
13	Adres elektroniczny zawierający odnośnik do dokumentu	
14	Informacja, czy dokument jest ostateczny	Nie
15	Numery kart innych dokumentów w sprawie	26/2019
16	Data zamieszczenia danych o dokumencie w wykazie	2019-05-21
17	Zastrzeżenia dotyczące nieudostępniania informacji	
18	Uwagi	rosną na działce 724/2 k.m. 8 w Buczynie - droga gminna ul. Dworcowa nr 100518 O

Formularz N - karta informacyjna dla dokumentów od listopada 2010r

	Wszystkie dokumenty od listopada 2010r	
1	Numer karty / rok	3/2019
2	Rodzaj dokumentu	Wniosek o wydanie decyzji
3	Temat dokumentu	Ochrona zwierząt oraz roślin
4	Nazwa dokumentu	o wydanie zezwolenia na usunięcie drzew
5	Zakres przedmiotowy (opis)	2 szt. robinia akacjowa w Paruszowicach
6	Obszar, którego dokument dotyczy	1604015 - Buczyna - obszar wiejski
7	Znak sprawy	ROŚ.613.35.2019
8	Dokument wytworzył	Magdalena Godzwon
9	Data dokumentu	2019-04-25
10	Dokument zatwierdził	
11	Data zatwierdzenia dokumentu	
12	Miejsce przechowywania (nazwa instytucji, nazwa komórki organizacyjnej, numer pokoju, numer telefonu kontaktowego)	Starostwo Powiatowe w Kluczborku, ul. Katowicka 1, pok. 307
13	Adres elektroniczny zawierający odnośnik do dokumentu	
14	Informacja, czy dokument jest ostateczny	Nie
15	Numery kart innych dokumentów w sprawie	12/2019
16	Data zamieszczenia danych o dokumencie w wykazie	2019-05-21
17	Zastrzeżenia dotyczące nieudostępniania informacji	
18	Uwagi	rosną na działce 23/5 k.m. 3 na wewnętrznej drodze gminnej

Formularz N - karta informacyjna dla dokumentów od listopada 2010r

	Wszystkie dokumenty od listopada 2010r	
1	Numer karty / rok	4/2019
2	Rodzaj dokumentu	Wniosek o wydanie decyzji
3	Temat dokumentu	Ochrona zwierząt oraz roślin
4	Nazwa dokumentu	o zezwolenie na usunięcie drzew
5	Zakres przedmiotowy (opis)	115 szt. z rowu melioracyjnego w Kostowie
6	Obszar, którego dokument dotyczy	1604015 - Buczyna - obszar wiejski
7	Znak sprawy	ROŚ.613.36.2019
8	Dokument wytworzył	Magdalena Godzwon
9	Data dokumentu	2019-04-25
10	Dokument zatwierdził	
11	Data zatwierdzenia dokumentu	
12	Miejsce przechowywania (nazwa instytucji, nazwa komórki organizacyjnej, numer pokoju, numer telefonu kontaktowego)	Starostwo powiatowe w Kluczborku ul. Katowicka 1, pok. 307
13	Adres elektroniczny zawierający odnośnik do dokumentu	
14	Informacja, czy dokument jest ostateczny	Nie
15	Numery kart innych dokumentów w sprawie	13/2019
16	Data zamieszczenia danych o dokumencie w wykazie	2019-05-21
17	Zastrzeżenia dotyczące nieudostępniania informacji	
18	Uwagi	107 szt. olsza czarna 8 szt. wierzba biała rosnące na działce nr 70/2 k.m. 1 obręb Kostów

Formularz N - karta informacyjna dla dokumentów od listopada 2010r

	Wszystkie dokumenty od listopada 2010r	
1	Numer karty / rok	12/2019
2	Rodzaj dokumentu	Decyzja
3	Temat dokumentu	Ochrona zwierząt oraz roślin
4	Nazwa dokumentu	decyzja nr 1
5	Zakres przedmiotowy (opis)	zezwolenie na usunięcie jedne z dwóch zgłoszonych Irobinii akacjowych w Paruszowicach
6	Obszar, którego dokument dotyczy	1604015 - Buczyna - obszar wiejski
7	Znak sprawy	ROŚ.613.35.2019
8	Dokument wytworzył	Magdalena Godzwon
9	Data dokumentu	2019-05-29
10	Dokument zatwierdził	
11	Data zatwierdzenia dokumentu	
12	Miejsce przechowywania (nazwa instytucji, nazwa komórki organizacyjnej, numer pokoju, numer telefonu kontaktowego)	Starostwo powiatowe w Kluczborku - wydział ROŚ
13	Adres elektroniczny zawierający odnośnik do dokumentu	
14	Informacja, czy dokument jest ostateczny	Nie
15	Numery kart innych dokumentów w sprawie	3/2019
16	Data zamieszczenia danych o dokumencie w wykazie	2019-06-18
17	Zastrzeżenia dotyczące nieudostępniania informacji	
18	Uwagi	1 szt. robinii akacjowej o obwodzie pnia zmierzonego na wysokości 130 cm: 188 cm, rosnąc na działce nr 23/5 k.m. 3 w Paruszowicach, stanowiącej gminną drogę dojazdową do Przedsiębiorstwa Rolnego "Agro-Par" Paruszowice. Bez opłat z uwagi na zagrożenie bezpieczeństwa ruchu drogowego.

Formularz N - karta informacyjna dla dokumentów od listopada 2010r

	Wszystkie dokumenty od listopada 2010r	
1	Numer karty / rok	13/2019
2	Rodzaj dokumentu	Decyzja
3	Temat dokumentu	Ochrona zwierząt oraz roślin
4	Nazwa dokumentu	zezwolenie na usunięcie drzew z rowu melioracyjnego w Kostowie, gm. Byczyna
5	Zakres przedmiotowy (opis)	115 drzew z gat. olcha czarna i wierzba biała
6	Obszar, którego dokument dotyczy	1604015 - Byczyna - obszar wiejski
7	Znak sprawy	ROŚ.613.36.2019
8	Dokument wytworzył	Magdalena Godzwon
9	Data dokumentu	2019-05-31
10	Dokument zatwierdził	
11	Data zatwierdzenia dokumentu	
12	Miejsce przechowywania (nazwa instytucji, nazwa komórki organizacyjnej, numer pokoju, numer telefonu kontaktowego)	Starostwo powiatowe w Kluczborku, wydział Rolnictwa, Ochrony Środowiska i Leśnictwa
13	Adres elektroniczny zawierający odnośnik do dokumentu	
14	Informacja, czy dokument jest ostateczny	Nie
15	Numery kart innych dokumentów w sprawie	4/2019
16	Data zamieszczenia danych o dokumencie w wykazie	2019-06-18
17	Zastrzeżenia dotyczące nieudostępniania informacji	
18	Uwagi	usunięcie 115 szt. drzew z gatunków i o obwodach pni na wysokości 130 cm: - 107 szt. olsza czarna - 28 cm, 3x30 cm, 11x32 cm, 3x33cm, 2x34 cm, 35 cm, 2x36 cm, 37 cm, 6x38 cm, 39 cm, 40 cm, 2x42 cm, 4x46 cm, 47 cm, 3x48 cm, 50 cm, 3x52 cm, 2x54 cm, 3x56 cm, 57 cm, 6x 58 cm, 3x60 cm, 67 cm, 2x70 cm, 4x72 cm, 75 cm, 2x76 cm, 3x77 cm, 78 cm, 79 cm, 2x80 cm, 82 cm, 2x85 cm, 6x86 cm, 88 cm, 89 cm, 98 cm, 102 cm, 105 cm, 120 cm, 2x140 cm, 146 cm, 154 cm, 156 cm, dwupniowe: 92/98 cm, 35/74 cm, 46/52 cm, trzypniowe: 32/38/42 cm, 38/86/98 cm, czteropniowe 36/38/50/58/ cm, 46/48/58/59 cm, siedmiopniowe: 32/36/38/46/48/50/60 cm, - 8 szt. wierzba biała - 98 cm, 146 cm, 150 cm, 152 cm, 210 cm, 580 cm, sześciopniowa: 48/49/52/53/58/67, dwunastopniowa: 38/42/42/46/48/49/49/50/50/52/52/56 rosnących na działce nr 70/2 k.m. 1 obręb Kostów stanowiącej rów melioracyjny, gm. Byczyna.

Termin usunięcia: 31 grudnia 2020 roku
Bez opłat z uwagi na zwolnienie art. 86 ust. 1
pkt 14, w związku z art. 90 ustawy z dnia 16
kwietnia 2004 r. o ochronie przyrody -
utrzymanie urządzenia melioracyjnego

Formularz N - karta informacyjna dla dokumentów od listopada 2010r

	Wszystkie dokumenty od listopada 2010r	
1	Numer karty / rok	26/2019
2	Rodzaj dokumentu	Decyzja
3	Temat dokumentu	Ochrona zwierząt oraz roślin
4	Nazwa dokumentu	decyzja nr 1 - zezwolenie na usunięcie drzewa
5	Zakres przedmiotowy (opis)	lipa drobnolistna z ul. Dworcowej w Btyczynie
6	Obszar, którego dokument dotyczy	1604014 - Buczyna - miasto
7	Znak sprawy	ROŚ.613.34.2019
8	Dokument wytworzył	Magdalena Godzwon
9	Data dokumentu	2019-07-02
10	Dokument zatwierdził	
11	Data zatwierdzenia dokumentu	
12	Miejsce przechowywania (nazwa instytucji, nazwa komórki organizacyjnej, numer pokoju, numer telefonu kontaktowego)	Starostwo powiatowe w Kluczborku , wydział ROŚ
13	Adres elektroniczny zawierający odnośnik do dokumentu	
14	Informacja, czy dokument jest ostateczny	Nie
15	Numery kart innych dokumentów w sprawie	2/2019
16	Data zamieszczenia danych o dokumencie w wykazie	2019-07-18
17	Zastrzeżenia dotyczące nieudostępniania informacji	
18	Uwagi	usunięcie bez opłat drzewa zamierającego w złym stanie fizycznym na działce gminnej 724/2 k.m. 8 w Buczynie z drogi publicznej 100518 O - ul. Dworcowa

Formularz N - karta informacyjna dla dokumentów od listopada 2010r

	Wszystkie dokumenty od listopada 2010r	
1	Numer karty / rok	81/2019
2	Rodzaj dokumentu	Wniosek o wydanie decyzji
3	Temat dokumentu	Ochrona zwierząt oraz roślin
4	Nazwa dokumentu	o zezwolenie na usunięcie drzewa
5	Zakres przedmiotowy (opis)	lipa uszkodzona wzdłuż pnia w Borkach
6	Obszar, którego dokument dotyczy	1604015 - Buczyna - obszar wiejski
7	Znak sprawy	ROŚ.613.64.2019
8	Dokument wytworzył	Magdalena Godzwon
9	Data dokumentu	2019-10-02
10	Dokument zatwierdził	
11	Data zatwierdzenia dokumentu	
12	Miejsce przechowywania (nazwa instytucji, nazwa komórki organizacyjnej, numer pokoju, numer telefonu kontaktowego)	Starostwo powiatowe w Kluczborku, wydział ROŚ
13	Adres elektroniczny zawierający odnośnik do dokumentu	
14	Informacja, czy dokument jest ostateczny	Nie
15	Numery kart innych dokumentów w sprawie	82/2019
16	Data zamieszczenia danych o dokumencie w wykazie	2019-10-11
17	Zastrzeżenia dotyczące nieudostępniania informacji	
18	Uwagi	

Formularz N - karta informacyjna dla dokumentów od listopada 2010r

	Wszystkie dokumenty od listopada 2010r	
1	Numer karty / rok	82/2019
2	Rodzaj dokumentu	Decyzja
3	Temat dokumentu	Ochrona zwierząt oraz roślin
4	Nazwa dokumentu	Zezwolenie na usunięcie drzewa
5	Zakres przedmiotowy (opis)	lipa z wewnętrznej drogi gminnej w Borkach
6	Obszar, którego dokument dotyczy	1604015 - Buczyna - obszar wiejski
7	Znak sprawy	ROŚ.613.64.2019
8	Dokument wytworzył	Magdalena Godzwon
9	Data dokumentu	2019-10-09
10	Dokument zatwierdził	
11	Data zatwierdzenia dokumentu	
12	Miejsce przechowywania (nazwa instytucji, nazwa komórki organizacyjnej, numer pokoju, numer telefonu kontaktowego)	Starostwo powiatowe w Kluczborku, wydział ROŚ
13	Adres elektroniczny zawierający odnośnik do dokumentu	
14	Informacja, czy dokument jest ostateczny	Nie
15	Numery kart innych dokumentów w sprawie	81/2019
16	Data zamieszczenia danych o dokumencie w wykazie	2019-10-11
17	Zastrzeżenia dotyczące nieudostępniania informacji	
18	Uwagi	usunięcie lipy drobnolistnej o obwodzie pnia zmierzonym na wysokości 130 cm: 223 cm, rosnącej na działce gminnej nr 434/1 k.m. 1 w Borku, gm. Buczyna, stanowiącej wewnętrzną drogę gminną. bez opłat ze względu na rozległe pęknięcie pnia wzdłuż z odłamaniem jednego z przewodników konkurencyjnych

Formularz N - karta informacyjna dla dokumentów od listopada 2010r

	Wszystkie dokumenty od listopada 2010r	
1	Numer karty / rok	100/2019
2	Rodzaj dokumentu	Wniosek o wydanie decyzji
3	Temat dokumentu	Ochrona zwierząt oraz roślin
4	Nazwa dokumentu	o wydanie zezwolenia na usunięcie drzew
5	Zakres przedmiotowy (opis)	41 szt. w Nasalach, gm. Buczyna
6	Obszar, którego dokument dotyczy	1604015 - Buczyna - obszar wiejski
7	Znak sprawy	ROŚ.613.82.2019
8	Dokument wytworzył	Magdalena Godzwon
9	Data dokumentu	2019-10-18
10	Dokument zatwierdził	
11	Data zatwierdzenia dokumentu	
12	Miejsce przechowywania (nazwa instytucji, nazwa komórki organizacyjnej, numer pokoju, numer telefonu kontaktowego)	Wydział Rolnictwa, Ochrony Środowiska i Leśnictwa Starostwa Powiatowego w Kluczborku ul. Katowicka 1, pokój 410-412
13	Adres elektroniczny zawierający odnośnik do dokumentu	
14	Informacja, czy dokument jest ostateczny	Nie
15	Numery kart innych dokumentów w sprawie	137/2019
16	Data zamieszczenia danych o dokumencie w wykazie	2019-10-30
17	Zastrzeżenia dotyczące nieudostępniania informacji	
18	Uwagi	Rosną na działce nr 588/1 k.m. 3 obręb Nasale stanowiącej wewnętrzną drogę gminną niepubliczną

Formularz N - karta informacyjna dla dokumentów od listopada 2010r

	Wszystkie dokumenty od listopada 2010r	
1	Numer karty / rok	101/2019
2	Rodzaj dokumentu	Wniosek o wydanie decyzji
3	Temat dokumentu	Ochrona zwierząt oraz roślin
4	Nazwa dokumentu	o wydanie zezwolenia na usunięcie drzew
5	Zakres przedmiotowy (opis)	lipa na ul. Klonowej w Byczynie - droga publiczna 100521 O
6	Obszar, którego dokument dotyczy	1604014 - Byczyna - miasto
7	Znak sprawy	ROŚ.613.83.2019
8	Dokument wytworzył	Magdalena Godzwon
9	Data dokumentu	2019-10-18
10	Dokument zatwierdził	
11	Data zatwierdzenia dokumentu	
12	Miejsce przechowywania (nazwa instytucji, nazwa komórki organizacyjnej, numer pokoju, numer telefonu kontaktowego)	Wydział Rolnictwa, Ochrony Środowiska i Leśnictwa Starostwa Powiatowego w Kluczborku ul. Katowicka 1, pokój 410-412
13	Adres elektroniczny zawierający odnośnik do dokumentu	
14	Informacja, czy dokument jest ostateczny	Nie
15	Numery kart innych dokumentów w sprawie	
16	Data zamieszczenia danych o dokumencie w wykazie	2019-10-30
17	Zastrzeżenia dotyczące nieudostępniania informacji	
18	Uwagi	rosnie na działce nr 586 k.m. 8 obręb Byczyna stanowiącej drogę gminną publiczną nr 100521 O

Formularz N - karta informacyjna dla dokumentów od listopada 2010r

	Wszystkie dokumenty od listopada 2010r	
1	Numer karty / rok	102/2019
2	Rodzaj dokumentu	Wniosek o wydanie decyzji
3	Temat dokumentu	Ochrona zwierząt oraz roślin
4	Nazwa dokumentu	o wydanie zezwolenia na usunięcie drzew
5	Zakres przedmiotowy (opis)	16 drzew w Sarnowie, gm. Buczyna
6	Obszar, którego dokument dotyczy	1604015 - Buczyna - obszar wiejski
7	Znak sprawy	ROŚ.613.84.2019
8	Dokument wytworzył	Magdalena Godzwon
9	Data dokumentu	2019-10-18
10	Dokument zatwierdził	
11	Data zatwierdzenia dokumentu	
12	Miejsce przechowywania (nazwa instytucji, nazwa komórki organizacyjnej, numer pokoju, numer telefonu kontaktowego)	Wydział Rolnictwa, Ochrony Środowiska i Leśnictwa Starostwa Powiatowego w Kluczborku ul. Katowicka 1, pokój 410-412
13	Adres elektroniczny zawierający odnośnik do dokumentu	
14	Informacja, czy dokument jest ostateczny	Nie
15	Numery kart innych dokumentów w sprawie	141/2019
16	Data zamieszczenia danych o dokumencie w wykazie	2019-10-30
17	Zastrzeżenia dotyczące nieudostępniania informacji	
18	Uwagi	rosną na działce nr 70 k.m. 3 obręb Sarnów, stanowiącej drogę gminną wewnętrzną

Formularz N - karta informacyjna dla dokumentów od listopada 2010r

	Wszystkie dokumenty od listopada 2010r	
1	Numer karty / rok	103/2019
2	Rodzaj dokumentu	Wniosek o wydanie decyzji
3	Temat dokumentu	Ochrona zwierząt oraz roślin
4	Nazwa dokumentu	o wydanie zezwolenia na usunięcie drzew
5	Zakres przedmiotowy (opis)	28 drzew w Paruszowicach
6	Obszar, którego dokument dotyczy	1604015 - Buczyna - obszar wiejski
7	Znak sprawy	ROŚ.613.85.2019
8	Dokument wytworzył	Magdalena Godzwon
9	Data dokumentu	2019-10-18
10	Dokument zatwierdził	
11	Data zatwierdzenia dokumentu	
12	Miejsce przechowywania (nazwa instytucji, nazwa komórki organizacyjnej, numer pokoju, numer telefonu kontaktowego)	Wydział Rolnictwa, Ochrony Środowiska i Leśnictwa Starostwa Powiatowego w Kluczborku ul. Katowicka 1, pokój 410-412
13	Adres elektroniczny zawierający odnośnik do dokumentu	
14	Informacja, czy dokument jest ostateczny	Nie
15	Numery kart innych dokumentów w sprawie	138/2019
16	Data zamieszczenia danych o dokumencie w wykazie	2019-10-30
17	Zastrzeżenia dotyczące nieudostępniania informacji	
18	Uwagi	rosną na działce nr 86/1 k.m. 3 obręb Paruszowice, stanowiącej drogę gminną wewnętrzną

Formularz N - karta informacyjna dla dokumentów od listopada 2010r

	Wszystkie dokumenty od listopada 2010r	
1	Numer karty / rok	104/2019
2	Rodzaj dokumentu	Wniosek o wydanie decyzji
3	Temat dokumentu	Ochrona zwierząt oraz roślin
4	Nazwa dokumentu	o wydanie zezwolenia na usunięcie drzew
5	Zakres przedmiotowy (opis)	2 kasztanowce w Nasalach
6	Obszar, którego dokument dotyczy	1604045 - Wołczyn - obszar wiejski
7	Znak sprawy	ROŚ.613.86.2019
8	Dokument wytworzył	Magdalena Godzwon
9	Data dokumentu	2019-10-18
10	Dokument zatwierdził	
11	Data zatwierdzenia dokumentu	
12	Miejsce przechowywania (nazwa instytucji, nazwa komórki organizacyjnej, numer pokoju, numer telefonu kontaktowego)	Wydział Rolnictwa, Ochrony Środowiska i Leśnictwa Starostwa Powiatowego w Kluczborku ul. Katowicka 1, pokój 410-412
13	Adres elektroniczny zawierający odnośnik do dokumentu	
14	Informacja, czy dokument jest ostateczny	Nie
15	Numery kart innych dokumentów w sprawie	144/2019
16	Data zamieszczenia danych o dokumencie w wykazie	2019-10-30
17	Zastrzeżenia dotyczące nieudostępniania informacji	
18	Uwagi	rosną na działce nr 593/5 i 593/6 k.m. 3 obręb Nasale, stanowiącej drogę gminną wewnętrzną

Formularz N - karta informacyjna dla dokumentów od listopada 2010r

	Wszystkie dokumenty od listopada 2010r	
1	Numer karty / rok	105/2019
2	Rodzaj dokumentu	Wniosek o wydanie decyzji
3	Temat dokumentu	Ochrona zwierząt oraz roślin
4	Nazwa dokumentu	o zezwolenie na usunięcie drzewa
5	Zakres przedmiotowy (opis)	lipa w Borku
6	Obszar, którego dokument dotyczy	1604015 - Buczyna - obszar wiejski
7	Znak sprawy	ROŚ.613.87.2019
8	Dokument wytworzył	Magdalena Godzwon
9	Data dokumentu	2019-10-18
10	Dokument zatwierdził	
11	Data zatwierdzenia dokumentu	
12	Miejsce przechowywania (nazwa instytucji, nazwa komórki organizacyjnej, numer pokoju, numer telefonu kontaktowego)	Wydział Rolnictwa, Ochrony Środowiska i Leśnictwa Starostwa Powiatowego w Kluczborku ul. Katowicka 1, pokój 410-412
13	Adres elektroniczny zawierający odnośnik do dokumentu	
14	Informacja, czy dokument jest ostateczny	Nie
15	Numery kart innych dokumentów w sprawie	130/2019
16	Data zamieszczenia danych o dokumencie w wykazie	2019-10-30
17	Zastrzeżenia dotyczące nieudostępniania informacji	
18	Uwagi	rosnąca odpowiednio na działce nr 434/1 k.m. 1 obręb Borek, stanowiącej drogę gminną wewnętrzną

Formularz N - karta informacyjna dla dokumentów od listopada 2010r

	Wszystkie dokumenty od listopada 2010r	
1	Numer karty / rok	106/2019
2	Rodzaj dokumentu	Wniosek o wydanie decyzji
3	Temat dokumentu	Ochrona zwierząt oraz roślin
4	Nazwa dokumentu	o wydanie zezwolenia na usunięcie drzewa
5	Zakres przedmiotowy (opis)	dąb w Buczynie
6	Obszar, którego dokument dotyczy	1604014 - Buczyna - miasto
7	Znak sprawy	ROŚ.613.88.2019
8	Dokument wytworzył	Magdalena Godzwon
9	Data dokumentu	2019-10-18
10	Dokument zatwierdził	
11	Data zatwierdzenia dokumentu	
12	Miejsce przechowywania (nazwa instytucji, nazwa komórki organizacyjnej, numer pokoju, numer telefonu kontaktowego)	Wydział Rolnictwa, Ochrony Środowiska i Leśnictwa Starostwa Powiatowego w Kluczborku ul. Katowicka 1, pokój 410-412
13	Adres elektroniczny zawierający odnośnik do dokumentu	
14	Informacja, czy dokument jest ostateczny	Nie
15	Numery kart innych dokumentów w sprawie	107/2019 , 131/2019
16	Data zamieszczenia danych o dokumencie w wykazie	2019-10-30
17	Zastrzeżenia dotyczące nieudostępniania informacji	
18	Uwagi	rosnący na działce nr 739/13 k.m. 9 w Buczynie, stanowiącej tereny zielone

Formularz N - karta informacyjna dla dokumentów od listopada 2010r

	Wszystkie dokumenty od listopada 2010r	
1	Numer karty / rok	107/2019
2	Rodzaj dokumentu	Wniosek o wydanie decyzji
3	Temat dokumentu	Ochrona zwierząt oraz roślin
4	Nazwa dokumentu	o wydanie zezwolenia na usunięcie drzewa
5	Zakres przedmiotowy (opis)	świerk w Byczynie
6	Obszar, którego dokument dotyczy	1604014 - Byczyna - miasto
7	Znak sprawy	ROŚ.613.88.2019
8	Dokument wytworzył	Magdalena Godzwon
9	Data dokumentu	2019-10-18
10	Dokument zatwierdził	
11	Data zatwierdzenia dokumentu	
12	Miejsce przechowywania (nazwa instytucji, nazwa komórki organizacyjnej, numer pokoju, numer telefonu kontaktowego)	Wydział Rolnictwa, Ochrony Środowiska i Leśnictwa Starostwa Powiatowego w Kluczborku ul. Katowicka 1, pokój 410-412
13	Adres elektroniczny zawierający odnośnik do dokumentu	
14	Informacja, czy dokument jest ostateczny	Nie
15	Numery kart innych dokumentów w sprawie	106/2019 , 131/2019
16	Data zamieszczenia danych o dokumencie w wykazie	2019-10-30
17	Zastrzeżenia dotyczące nieudostępniania informacji	
18	Uwagi	rosnący na działce nr 839 k.m. 10 w Byczynie, stanowiącej tereny zielone

Formularz N - karta informacyjna dla dokumentów od listopada 2010r

	Wszystkie dokumenty od listopada 2010r	
1	Numer karty / rok	108/2019
2	Rodzaj dokumentu	Wniosek o wydanie decyzji
3	Temat dokumentu	Ochrona zwierząt oraz roślin
4	Nazwa dokumentu	o wydanie zezwolenia na usunięcie drzew
5	Zakres przedmiotowy (opis)	7 drzew w Nasalach
6	Obszar, którego dokument dotyczy	1604015 - Buczyna - obszar wiejski
7	Znak sprawy	ROŚ.613.90.2019
8	Dokument wytworzył	Magdalena Godzwon
9	Data dokumentu	2019-10-18
10	Dokument zatwierdził	
11	Data zatwierdzenia dokumentu	
12	Miejsce przechowywania (nazwa instytucji, nazwa komórki organizacyjnej, numer pokoju, numer telefonu kontaktowego)	Wydział Rolnictwa, Ochrony Środowiska i Leśnictwa Starostwa Powiatowego w Kluczborku ul. Katowicka 1, pokój 410-412
13	Adres elektroniczny zawierający odnośnik do dokumentu	
14	Informacja, czy dokument jest ostateczny	Nie
15	Numery kart innych dokumentów w sprawie	146/2019
16	Data zamieszczenia danych o dokumencie w wykazie	2019-10-30
17	Zastrzeżenia dotyczące nieudostępniania informacji	
18	Uwagi	rosną na działce nr 589 k.m. 3 w Nasalach, stanowiącej wewnętrzną drogę gminną

Formularz N - karta informacyjna dla dokumentów od listopada 2010r

	Wszystkie dokumenty od listopada 2010r	
1	Numer karty / rok	109/2019
2	Rodzaj dokumentu	Wniosek o wydanie decyzji
3	Temat dokumentu	Ochrona zwierząt oraz roślin
4	Nazwa dokumentu	o wydanie zezwolenia na usunięcie drzew
5	Zakres przedmiotowy (opis)	4 szt drzew w Nasalach
6	Obszar, którego dokument dotyczy	1604015 - Buczyna - obszar wiejski
7	Znak sprawy	ROŚ.613.91.2019
8	Dokument wytworzył	Magdalena Godzwon
9	Data dokumentu	2019-10-18
10	Dokument zatwierdził	
11	Data zatwierdzenia dokumentu	
12	Miejsce przechowywania (nazwa instytucji, nazwa komórki organizacyjnej, numer pokoju, numer telefonu kontaktowego)	Wydział Rolnictwa, Ochrony Środowiska i Leśnictwa Starostwa Powiatowego w Kluczborku ul. Katowicka 1, pokój 410-412
13	Adres elektroniczny zawierający odnośnik do dokumentu	
14	Informacja, czy dokument jest ostateczny	Nie
15	Numery kart innych dokumentów w sprawie	148/2019
16	Data zamieszczenia danych o dokumencie w wykazie	2019-10-30
17	Zastrzeżenia dotyczące nieudostępniania informacji	
18	Uwagi	rosną na działce nr 563 k.m. 5 w Nasalach, stanowiącej wewnętrzną drogę gminną

Formularz N - karta informacyjna dla dokumentów od listopada 2010r

	Wszystkie dokumenty od listopada 2010r	
1	Numer karty / rok	130/2019
2	Rodzaj dokumentu	Decyzja
3	Temat dokumentu	Ochrona zwierząt oraz roślin
4	Nazwa dokumentu	zezwolecie na usunięcie drzewa
5	Zakres przedmiotowy (opis)	lipa w m. Borek
6	Obszar, którego dokument dotyczy	1604015 - Buczyna - obszar wiejski
7	Znak sprawy	ROŚ.613.87.2019
8	Dokument wytworzył	Magdalena Godzwon
9	Data dokumentu	2019-11-19
10	Dokument zatwierdził	
11	Data zatwierdzenia dokumentu	
12	Miejsce przechowywania (nazwa instytucji, nazwa komórki organizacyjnej, numer pokoju, numer telefonu kontaktowego)	Starostwo powiatowe w Kluczborku, wydział ROŚ
13	Adres elektroniczny zawierający odnośnik do dokumentu	
14	Informacja, czy dokument jest ostateczny	Nie
15	Numery kart innych dokumentów w sprawie	105/2019
16	Data zamieszczenia danych o dokumencie w wykazie	2019-12-02
17	Zastrzeżenia dotyczące nieudostępniania informacji	
18	Uwagi	usunięcie lipy drobnolistnej o obwodzie pnia zmierzonym na wysokości 130 cm: 189 cm, rosnącej na działce gminnej nr 434/1 k.m. 1 w Borku, gm. Buczyna, stanowiącej wewnętrzną drogę gminną. - bez opłat, drzewo zagrażające

Formularz N - karta informacyjna dla dokumentów od listopada 2010r

	Wszystkie dokumenty od listopada 2010r	
1	Numer karty / rok	131/2019
2	Rodzaj dokumentu	Decyzja
3	Temat dokumentu	Ochrona zwierząt oraz roślin
4	Nazwa dokumentu	zezwoleńie na usunięcie drzewa
5	Zakres przedmiotowy (opis)	świerk w Byczynie
6	Obszar, którego dokument dotyczy	1604014 - Buczyna - miasto
7	Znak sprawy	ROŚ.613.88.2019
8	Dokument wytworzył	Magdalena Godzwon
9	Data dokumentu	2019-11-20
10	Dokument zatwierdził	
11	Data zatwierdzenia dokumentu	
12	Miejsce przechowywania (nazwa instytucji, nazwa komórki organizacyjnej, numer pokoju, numer telefonu kontaktowego)	Starostwo powiatowe w Kluczborku, wydział Roś
13	Adres elektroniczny zawierający odnośnik do dokumentu	
14	Informacja, czy dokument jest ostateczny	Nie
15	Numery kart innych dokumentów w sprawie	107/2019 , 106/2019
16	Data zamieszczenia danych o dokumencie w wykazie	2019-12-02
17	Zastrzeżenia dotyczące nieudostępniania informacji	
18	Uwagi	usunięcie świerka pospolitego o obwodzie pnia zmierzonym na wysokości 130 cm: 103 cm, rosnącego na działce gminnej nr 839 k.m. 10 w Byczynie, stanowiącej tereny zielone w sąsiedztwie ul. Słonecznej. - bez opłat, drzewo obumarłe

Formularz N - karta informacyjna dla dokumentów od listopada 2010r

	Wszystkie dokumenty od listopada 2010r	
1	Numer karty / rok	137/2019
2	Rodzaj dokumentu	Decyzja
3	Temat dokumentu	Ochrona zwierząt oraz roślin
4	Nazwa dokumentu	Zezwolenie na usunięcie drzew
5	Zakres przedmiotowy (opis)	19 szt. drzew z drogi w Nasalach
6	Obszar, którego dokument dotyczy	1604015 - Buczyna - obszar wiejski
7	Znak sprawy	ROŚ.613.82.2019
8	Dokument wytworzył	Magdalena Godzwon
9	Data dokumentu	2019-11-29
10	Dokument zatwierdził	
11	Data zatwierdzenia dokumentu	
12	Miejsce przechowywania (nazwa instytucji, nazwa komórki organizacyjnej, numer pokoju, numer telefonu kontaktowego)	Starostwo powiatowe w Kluczborku, ul. Katowicka 1, 46-200 Kluczbork, wydział ROŚ
13	Adres elektroniczny zawierający odnośnik do dokumentu	
14	Informacja, czy dokument jest ostateczny	Nie
15	Numery kart innych dokumentów w sprawie	100/2019
16	Data zamieszczenia danych o dokumencie w wykazie	2019-12-02
17	Zastrzeżenia dotyczące nieudostępniania informacji	
18	Uwagi	usunięcie 19 szt. drzew z gatunków i o obwodach pni na wysokości 1,3 m: - 11 szt. sosna zwyczajna - 200 cm, 196 cm, 140 cm, 126 cm, 120 cm, 108 cm, 2x102 cm, 98 cm, 96 cm, dwupniowa: 162/150 cm, - 5 szt. wierzba biała - 180 cm, 120 cm, dwupniowe: 120/140 cm, 86/92 cm, 160/181 cm, - 3 szt. dąb bezszypułkowy - 210 cm, 90 cm, 52 cm, rosnących na działce nr 588/1 k.m. 3 obręb Nasale stanowiącej wewnętrzną drogę gminną niepubliczną. bez opłat

Formularz N - karta informacyjna dla dokumentów od listopada 2010r

	Wszystkie dokumenty od listopada 2010r	
1	Numer karty / rok	138/2019
2	Rodzaj dokumentu	Decyzja
3	Temat dokumentu	Ochrona zwierząt oraz roślin
4	Nazwa dokumentu	zezwolecie na usunięcie drzew
5	Zakres przedmiotowy (opis)	26 drzew w Paruszwicach, droga gminna
6	Obszar, którego dokument dotyczy	1604015 - Buczyna - obszar wiejski
7	Znak sprawy	ROŚ.613.85.2019
8	Dokument wytworzył	Magdalena Godzwon
9	Data dokumentu	2019-11-29
10	Dokument zatwierdził	
11	Data zatwierdzenia dokumentu	
12	Miejsce przechowywania (nazwa instytucji, nazwa komórki organizacyjnej, numer pokoju, numer telefonu kontaktowego)	Starostwo powiatowe w Kluczborku, ul. Katowicka 1, 46-200 Kluczbork, wydział ROŚ
13	Adres elektroniczny zawierający odnośnik do dokumentu	
14	Informacja, czy dokument jest ostateczny	Nie
15	Numery kart innych dokumentów w sprawie	103/2019
16	Data zamieszczenia danych o dokumencie w wykazie	2019-12-02
17	Zastrzeżenia dotyczące nieudostępniania informacji	
18	Uwagi	usunięcie 26 szt. drzew z gatunków i o obwodach pni zmierzonych na wysokości 130 cm: - 19 szt. dąb bezszypułkowy - 168 cm, 146 cm, 140 cm, 187 cm, 217 cm, 132 cm, 320 cm, 134 cm, 242 cm, 178 cm, 176 cm, 326 cm, 432 cm, 226 cm, 380 cm, 289 cm, 210 cm, 212 cm, 217 cm, - 5 szt. lipa drobnolistna - 243 cm, 186 cm, 187 cm, 189 cm, 268 cm, - 2 szt. jesion wyniosły - 189 cm, 192 cm, rosnących na działce nr 86/1 k.m. 3 obręb Paruszwice, stanowiącej drogę gminną wewnętrzną. bez opłat

Formularz N - karta informacyjna dla dokumentów od listopada 2010r

	Wszystkie dokumenty od listopada 2010r	
1	Numer karty / rok	141/2019
2	Rodzaj dokumentu	Decyzja
3	Temat dokumentu	Ochrona zwierząt oraz roślin
4	Nazwa dokumentu	zezwolecie na usunięcie drzew
5	Zakres przedmiotowy (opis)	15 drzew w Sarnowie + 1 umorzenie
6	Obszar, którego dokument dotyczy	1604025 - Kluczbork - obszar wiejski
7	Znak sprawy	ROŚ.613.84.2019
8	Dokument wytworzył	Magdalena Godzwon
9	Data dokumentu	2019-12-03
10	Dokument zatwierdził	
11	Data zatwierdzenia dokumentu	
12	Miejsce przechowywania (nazwa instytucji, nazwa komórki organizacyjnej, numer pokoju, numer telefonu kontaktowego)	Starostwo powiatowe w Kluczborku , ul. Katowicka 1, 46-200 Kluczbork wydział ROŚ
13	Adres elektroniczny zawierający odnośnik do dokumentu	
14	Informacja, czy dokument jest ostateczny	Nie
15	Numery kart innych dokumentów w sprawie	102/2019
16	Data zamieszczenia danych o dokumencie w wykazie	2019-12-20
17	Zastrzeżenia dotyczące nieudostępniania informacji	
18	Uwagi	usunięcie 15 szt. drzew z gatunków i o obwodach pni zmierzonego na wysokości 130 cm: - 4 szt. dąb bezszypułkowy - 242 cm, 147 cm, 216 cm, 155 cm, - 4 szt. wierzba biała - dwupniowa 108/133 cm, 214 cm, 158 cm, 323 cm - 3 szt. wierzba szara - 246 cm, 316 cm, 310 cm, - 1 szt. wierzba krucha - dwupniowa 147/156 cm, - 1 szt. lipa drobnolistna - 217 cm, - 1 szt. brzoza brodawkowata - 78 cm - 1 szt. grusza pospolita - 157 cm. rosnących na działce nr 70 k.m. 3 obręb Sarnów, stanowiącej drogę gminną wewnętrzną.

Formularz N - karta informacyjna dla dokumentów od listopada 2010r

	Wszystkie dokumenty od listopada 2010r	
1	Numer karty / rok	143/2019
2	Rodzaj dokumentu	Decyzja
3	Temat dokumentu	Ochrona zwierząt oraz roślin
4	Nazwa dokumentu	zezwolecie na usunięcie drzewa
5	Zakres przedmiotowy (opis)	dąb w Buczynie
6	Obszar, którego dokument dotyczy	1604014 - Buczyna - miasto
7	Znak sprawy	ROŚ.613.89.2019
8	Dokument wytworzył	Magdalena Godzwon
9	Data dokumentu	2019-12-04
10	Dokument zatwierdził	
11	Data zatwierdzenia dokumentu	
12	Miejsce przechowywania (nazwa instytucji, nazwa komórki organizacyjnej, numer pokoju, numer telefonu kontaktowego)	Starostwo powiatowe w Kluczborku ul. Katowicka 1, wydział ROŚ
13	Adres elektroniczny zawierający odnośnik do dokumentu	
14	Informacja, czy dokument jest ostateczny	Nie
15	Numery kart innych dokumentów w sprawie	
16	Data zamieszczenia danych o dokumencie w wykazie	2019-12-20
17	Zastrzeżenia dotyczące nieudostępniania informacji	
18	Uwagi	usunięcie 1 szt. dębu bezszypułkowego o obwodzie pnia na wysokości 1,3 m: 176 cm, rosnącego na działce nr 739/13 k.m. 9 obręb Buczyna, stanowiącej tereny zielone przy ul. Koelinga w Buczynie.

Formularz N - karta informacyjna dla dokumentów od listopada 2010r

	Wszystkie dokumenty od listopada 2010r	
1	Numer karty / rok	144/2019
2	Rodzaj dokumentu	Decyzja
3	Temat dokumentu	Ochrona zwierząt oraz roślin
4	Nazwa dokumentu	zezwolecie na usunięcie drzew
5	Zakres przedmiotowy (opis)	2 kasztanowce w Nasalach
6	Obszar, którego dokument dotyczy	1604013 - Buczyna
7	Znak sprawy	ROŚ.613.86.2019
8	Dokument wytworzył	Magdalena Godzwon
9	Data dokumentu	2019-12-03
10	Dokument zatwierdził	
11	Data zatwierdzenia dokumentu	
12	Miejsce przechowywania (nazwa instytucji, nazwa komórki organizacyjnej, numer pokoju, numer telefonu kontaktowego)	Starostwo powiatowe w Kluczborku, wydział ROŚ
13	Adres elektroniczny zawierający odnośnik do dokumentu	
14	Informacja, czy dokument jest ostateczny	Nie
15	Numery kart innych dokumentów w sprawie	104/2019
16	Data zamieszczenia danych o dokumencie w wykazie	2019-12-20
17	Zastrzeżenia dotyczące nieudostępniania informacji	
18	Uwagi	usunięcie 2 szt. kasztanowców pospolitych o obwodach pnia na wysokości 1,3 m: - 212 cm, rosnącego przy posesji nr 72 na działce nr 593/5 k.m. 3 obręb Nasale, stanowiącej drogę gminną wewnętrzną - 186 cm, rosnącego na działce nr 593/6 k.m. 3 obręb Nasale, stanowiącej drogę gminną wewnętrzną

Formularz N - karta informacyjna dla dokumentów od listopada 2010r

	Wszystkie dokumenty od listopada 2010r	
1	Numer karty / rok	146/2019
2	Rodzaj dokumentu	Decyzja
3	Temat dokumentu	Ochrona zwierząt oraz roślin
4	Nazwa dokumentu	zezwole nie na usunięcie drzew
5	Zakres przedmiotowy (opis)	6 szt. w Nasalach + 1 umorzenie
6	Obszar, którego dokument dotyczy	1604015 - Buczyna - obszar wiejski
7	Znak sprawy	ROŚ.613.90.2019
8	Dokument wy tworzył	Magdalena Godzwon
9	Data dokumentu	2019-12-06
10	Dokument zatwierdził	
11	Data zatwierdzenia dokumentu	
12	Miejsce przechowywania (nazwa instytucji, nazwa komórki organizacyjnej, numer pokoju, numer telefonu kontaktowego)	Starostwo powiatowe w Kluczborku, wydział ROŚ
13	Adres elektroniczny zawierający odnośnik do dokumentu	
14	Informacja, czy dokument jest ostateczny	Nie
15	Numery kart innych dokumentów w sprawie	108/2019
16	Data zamieszczenia danych o dokumencie w wykazie	2019-12-20
17	Zastrzeżenia dotyczące nieudostępniania informacji	
18	Uwagi	usunięcie 6 drzew z gatunków i o obwodach pni na wysokości 1,3 m: - 3 szt. dąb czerwony - 103 cm, 124 cm, 142 cm, - 3 szt. sosna zwyczajna - 104 cm, 110 cm, 130 cm rosnącego na działce nr 589 k.m. 3 w Nasalach, stanowiącej wewnętrzną drogę gminną. Termin usunięcia drzew wymienionych w punkcie 1 - do 31 grudnia 2021 roku. Bez opłaty za usunięcie drzew

Formularz N - karta informacyjna dla dokumentów od listopada 2010r

	Wszystkie dokumenty od listopada 2010r	
1	Numer karty / rok	148/2019
2	Rodzaj dokumentu	Decyzja
3	Temat dokumentu	Ochrona zwierząt oraz roślin
4	Nazwa dokumentu	zezwolecie na usunięcie drzew
5	Zakres przedmiotowy (opis)	7 drzew z drogi gminnej w Nasalach
6	Obszar, którego dokument dotyczy	1604015 - Buczyna - obszar wiejski
7	Znak sprawy	ROŚ.613.91.2019
8	Dokument wytworzył	Magdalena Godzwon
9	Data dokumentu	2019-12-09
10	Dokument zatwierdził	
11	Data zatwierdzenia dokumentu	
12	Miejsce przechowywania (nazwa instytucji, nazwa komórki organizacyjnej, numer pokoju, numer telefonu kontaktowego)	Starostwo powiatowe w Kluczborku, wydz. ROŚ
13	Adres elektroniczny zawierający odnośnik do dokumentu	
14	Informacja, czy dokument jest ostateczny	Nie
15	Numery kart innych dokumentów w sprawie	109/2019
16	Data zamieszczenia danych o dokumencie w wykazie	2019-12-20
17	Zastrzeżenia dotyczące nieudostępniania informacji	
18	Uwagi	usunięcie 7 szt. drzew z gatunków i o obwodach pni zmierzonych na wysokości 130 cm: - 3 szt. dąb bezszypułkowy - 103 cm, 157 cm, 165 cm, - 3 szt. wierzba szara - 324 cm, 142 cm, dwupniowa 39/26, - 1 szt. glóg dwuszyjkowy - 92 cm, rosnących na działce nr 563 k.m. 5 obręb Nasale, stanowiącej drogę gminną wewnętrzną. Termin usunięcia drzew wymienionych - do 31.12.2021 roku. Nie naliczać opłaty za usunięcie drzew

Formularz N - karta informacyjna dla dokumentów od listopada 2010r

	Wszystkie dokumenty od listopada 2010r	
1	Numer karty / rok	1/2020
2	Rodzaj dokumentu	Wniosek o wydanie decyzji
3	Temat dokumentu	Ochrona zwierząt oraz roślin
4	Nazwa dokumentu	o wydanie zezwolenia na usunięcie drzewa
5	Zakres przedmiotowy (opis)	brzoza w Bieczynie
6	Obszar, którego dokument dotyczy	1604014 - Bieczyna - miasto
7	Znak sprawy	ROŚ.613.1.2020
8	Dokument wytworzył	Magdalena Godzwon
9	Data dokumentu	2020-01-10
10	Dokument zatwierdził	
11	Data zatwierdzenia dokumentu	
12	Miejsce przechowywania (nazwa instytucji, nazwa komórki organizacyjnej, numer pokoju, numer telefonu kontaktowego)	Starostwo powiatowe w Kluczborku, wydz. ROŚ
13	Adres elektroniczny zawierający odnośnik do dokumentu	
14	Informacja, czy dokument jest ostateczny	Nie
15	Numery kart innych dokumentów w sprawie	14/2020
16	Data zamieszczenia danych o dokumencie w wykazie	2020-01-21
17	Zastrzeżenia dotyczące nieudostępniania informacji	
18	Uwagi	zagrożenie bezpieczeństwa

Formularz N - karta informacyjna dla dokumentów od listopada 2010r

	Wszystkie dokumenty od listopada 2010r	
1	Numer karty / rok	2/2020
2	Rodzaj dokumentu	Wniosek o wydanie decyzji
3	Temat dokumentu	Ochrona zwierząt oraz roślin
4	Nazwa dokumentu	o wydanie zezwolenia na usunięcie drzew
5	Zakres przedmiotowy (opis)	robinia akacjowa w Polanowicach
6	Obszar, którego dokument dotyczy	1604015 - Buczyna - obszar wiejski
7	Znak sprawy	ROŚ.613.3.2020
8	Dokument wytworzył	Magdalena Godzwon
9	Data dokumentu	2020-01-10
10	Dokument zatwierdził	
11	Data zatwierdzenia dokumentu	
12	Miejsce przechowywania (nazwa instytucji, nazwa komórki organizacyjnej, numer pokoju, numer telefonu kontaktowego)	Starostwo powiatowe w Kluczborku, wydz. ROŚ
13	Adres elektroniczny zawierający odnośnik do dokumentu	
14	Informacja, czy dokument jest ostateczny	Nie
15	Numery kart innych dokumentów w sprawie	15/2020
16	Data zamieszczenia danych o dokumencie w wykazie	2020-01-21
17	Zastrzeżenia dotyczące nieudostępniania informacji	
18	Uwagi	usunięcie 1 robinii akacjowej o obwodzie pnia na wysokości 1,3 m - 110 cm, rosnąca na działce nr 581/92 k.m. 3 obręb Polanowice, na wniosek Gminy Buczyna nr OŚ.6131.10.2020.WJ z dnia 10.01.2020r. (data wpływu: 14.01.2020 r.)

Formularz N - karta informacyjna dla dokumentów od listopada 2010r

	Wszystkie dokumenty od listopada 2010r	
1	Numer karty / rok	3/2020
2	Rodzaj dokumentu	Wniosek o wydanie decyzji
3	Temat dokumentu	Ochrona zwierząt oraz roślin
4	Nazwa dokumentu	o wydanie zezwolenia na usunięcie drzew
5	Zakres przedmiotowy (opis)	wierzba biała w Jaśkowicach
6	Obszar, którego dokument dotyczy	1604014 - Buczyna - miasto
7	Znak sprawy	ROŚ.613.4.2020
8	Dokument wytworzył	Magdalena Godzwon
9	Data dokumentu	2020-01-10
10	Dokument zatwierdził	
11	Data zatwierdzenia dokumentu	
12	Miejsce przechowywania (nazwa instytucji, nazwa komórki organizacyjnej, numer pokoju, numer telefonu kontaktowego)	Starostwo powiatowe w Kluczborku, wydz. ROŚ
13	Adres elektroniczny zawierający odnośnik do dokumentu	
14	Informacja, czy dokument jest ostateczny	Nie
15	Numery kart innych dokumentów w sprawie	
16	Data zamieszczenia danych o dokumencie w wykazie	2020-01-21
17	Zastrzeżenia dotyczące nieudostępniania informacji	
18	Uwagi	usunięcie wierzby białej o obwodzie pnia na wysokości 1,3 m - 242 cm, rosnącej na działce nr 252/1 k.m. 2 obręb Jaśkowice, na wniosek Gminy Buczyna nr OŚ.6131.9.2020.WJ z dnia 10.01.2020r. (data wpływu: 14.01.2020 r.)

Formularz N - karta informacyjna dla dokumentów od listopada 2010r

	Wszystkie dokumenty od listopada 2010r	
1	Numer karty / rok	4/2020
2	Rodzaj dokumentu	Wniosek o wydanie decyzji
3	Temat dokumentu	Ochrona zwierząt oraz roślin
4	Nazwa dokumentu	o wydanie zezwolenia na usunięcie drzew
5	Zakres przedmiotowy (opis)	5 drzew w Buczynie
6	Obszar, którego dokument dotyczy	1604014 - Buczyna - miasto
7	Znak sprawy	ROŚ.613.5.2020
8	Dokument wytworzył	Magdalena Godzwon
9	Data dokumentu	2020-01-10
10	Dokument zatwierdził	
11	Data zatwierdzenia dokumentu	
12	Miejsce przechowywania (nazwa instytucji, nazwa komórki organizacyjnej, numer pokoju, numer telefonu kontaktowego)	Starostwo powiatowe w Kluczborku, wydz. ROŚ
13	Adres elektroniczny zawierający odnośnik do dokumentu	
14	Informacja, czy dokument jest ostateczny	Nie
15	Numery kart innych dokumentów w sprawie	16/2020
16	Data zamieszczenia danych o dokumencie w wykazie	2020-01-21
17	Zastrzeżenia dotyczące nieudostępniania informacji	
18	Uwagi	usunięcie 5 szt. drzew z gatunków i o obwodach pni na wysokości 1,3 m: - 4 szt. żywotnik zachodni - 52 cm, 62 cm, 70 cm, dwupniowy: 45/55 cm - 1 szt. świerk pospolity - 80 cm, rosnących na działce nr 504/17 k.m. 8 obręb Buczyna, na wniosek Gminy Buczyna nr OŚ.6131.11.2020.WJ z dnia 10.01.2020r. (data wpływu: 14.01.2020 r.)

Formularz N - karta informacyjna dla dokumentów od listopada 2010r

	Wszystkie dokumenty od listopada 2010r	
1	Numer karty / rok	5/2020
2	Rodzaj dokumentu	Wniosek o wydanie decyzji
3	Temat dokumentu	Ochrona zwierząt oraz roślin
4	Nazwa dokumentu	o wydanie zezwolenia na usunięcie drzew
5	Zakres przedmiotowy (opis)	jesion w Ciecierzynie
6	Obszar, którego dokument dotyczy	1604015 - Byczyna - obszar wiejski
7	Znak sprawy	ROŚ.613.6.2020
8	Dokument wytworzył	Magdalena Godzwon
9	Data dokumentu	2020-01-10
10	Dokument zatwierdził	
11	Data zatwierdzenia dokumentu	
12	Miejsce przechowywania (nazwa instytucji, nazwa komórki organizacyjnej, numer pokoju, numer telefonu kontaktowego)	Starostwo powiatowe w Kluczborku, wydz. ROŚ
13	Adres elektroniczny zawierający odnośnik do dokumentu	
14	Informacja, czy dokument jest ostateczny	Nie
15	Numery kart innych dokumentów w sprawie	
16	Data zamieszczenia danych o dokumencie w wykazie	2020-01-21
17	Zastrzeżenia dotyczące nieudostępniania informacji	
18	Uwagi	usunięcie jesionu wyniosłego o obwodzie pnia na wysokości 1,3 m: 196 cm, rosnącego na działce nr 356/1 k.m. 2 obręb Ciecierzyn, która stanowi publiczną drogę gminną nr 1005410 na wniosek Gminy Byczyna nr OŚ.6131.8.2020.WJ z dnia 10.01.2020r. (data wpływu: 14.01.2020 r.)

Formularz N - karta informacyjna dla dokumentów od listopada 2010r

	Wszystkie dokumenty od listopada 2010r	
1	Numer karty / rok	6/2020
2	Rodzaj dokumentu	Wniosek o wydanie decyzji
3	Temat dokumentu	Ochrona zwierząt oraz roślin
4	Nazwa dokumentu	o wydanie zezwolenia na usunięcie drzew
5	Zakres przedmiotowy (opis)	15 drzew w Ciecierzynie
6	Obszar, którego dokument dotyczy	1604015 - Buczyna - obszar wiejski
7	Znak sprawy	ROŚ.613.7.2020
8	Dokument wytworzył	Magdalena Godzwon
9	Data dokumentu	2020-01-10
10	Dokument zatwierdził	
11	Data zatwierdzenia dokumentu	
12	Miejsce przechowywania (nazwa instytucji, nazwa komórki organizacyjnej, numer pokoju, numer telefonu kontaktowego)	Starostwo powiatowe w Kluczborku, wydz. ROŚ
13	Adres elektroniczny zawierający odnośnik do dokumentu	
14	Informacja, czy dokument jest ostateczny	Nie
15	Numery kart innych dokumentów w sprawie	17/2020
16	Data zamieszczenia danych o dokumencie w wykazie	2020-01-21
17	Zastrzeżenia dotyczące nieudostępniania informacji	
18	Uwagi	<p>usunięcie 15 szt. drzew z gatunków i o obwodach pni na wysokości 1,3 m:</p> <ul style="list-style-type: none"> - 4 szt. brzoza brodawkowata - 58 cm, 158 cm, 160 cm i 187 cm rosnących na działce nr 334 k.m. 1 obręb Ciecierzyn, stanowiącej wewnętrzną drogę gminną, - 3 szt. brzoza brodawkowata - 26 cm, 57 cm, 78 cm, - 2 szt. świerk pospolity - 92 cm, 34 cm - 4 szt. sosna zwyczajna - 52 cm, 108 cm, 78 cm, 64 cm, - 1 szt. wierzba szara - 240 cm, - 1 szt. modrzew europejski - 123 cm, rosnących na działce nr 335 k.m. 1 obręb Ciecierzyn, stanowiącej wewnętrzną drogę gminną, na wniosek Gminy Buczyna nr OŚ.6131.1.2020.WJ z dnia 10.01.2020r. (data wpływu: 14.01.2020 r.)

Formularz N - karta informacyjna dla dokumentów od listopada 2010r

	Wszystkie dokumenty od listopada 2010r	
1	Numer karty / rok	7/2020
2	Rodzaj dokumentu	Wniosek o wydanie decyzji
3	Temat dokumentu	Ochrona zwierząt oraz roślin
4	Nazwa dokumentu	o wydanie zezwolenia na usunięcie drzew
5	Zakres przedmiotowy (opis)	16 drzew w Miechowej
6	Obszar, którego dokument dotyczy	1604015 - Byczyna - obszar wiejski
7	Znak sprawy	ROŚ.613.8.2020
8	Dokument wytworzył	Magdalena Godzwon
9	Data dokumentu	2020-01-10
10	Dokument zatwierdził	
11	Data zatwierdzenia dokumentu	
12	Miejsce przechowywania (nazwa instytucji, nazwa komórki organizacyjnej, numer pokoju, numer telefonu kontaktowego)	Starostwo powiatowe w Kluczborku, wydz. ROŚ
13	Adres elektroniczny zawierający odnośnik do dokumentu	
14	Informacja, czy dokument jest ostateczny	Nie
15	Numery kart innych dokumentów w sprawie	20/2020
16	Data zamieszczenia danych o dokumencie w wykazie	2020-01-21
17	Zastrzeżenia dotyczące nieudostępniania informacji	
18	Uwagi	usunięcie 16 szt. drzew z gatunków i o obwodach pni na wysokości 1,3 m: - 4 szt. czeremcha zwyczajna - 42 cm, dwupniowa: 31/45 cm, trójpniowa: 20/26/48 cm i czteropniowa: 37/32/18/92 cm - 4 szt. olsza czarna - 92 cm, 142 cm, 160 cm, 142 cm - 5 szt. topola szara - 54 cm, 52 cm, 48 cm, 55 cm, 50 cm, - 3 szt. klon zwyczajny - 63 cm, 49 cm, 35 cm, rosnących na działce nr 66 k.m. 3 obręb Miechowa, stanowiącej wewnętrzną drogę gminną, na wniosek Gminy Byczyna nr OŚ.6131.5.2020.WJ z dnia 10.01.2020r. (data wpływu: 14.01.2020 r.)

Formularz N - karta informacyjna dla dokumentów od listopada 2010r

	Wszystkie dokumenty od listopada 2010r	
1	Numer karty / rok	8/2020
2	Rodzaj dokumentu	Wniosek o wydanie decyzji
3	Temat dokumentu	Ochrona zwierząt oraz roślin
4	Nazwa dokumentu	o wydanie zezwolenia na usunięcie drzew
5	Zakres przedmiotowy (opis)	5 szt. drzew w Kostowie
6	Obszar, którego dokument dotyczy	1604025 - Kluczbork - obszar wiejski
7	Znak sprawy	ROŚ.613.9.2020
8	Dokument wytworzył	Magdalena Godzwon
9	Data dokumentu	2020-01-10
10	Dokument zatwierdził	
11	Data zatwierdzenia dokumentu	
12	Miejsce przechowywania (nazwa instytucji, nazwa komórki organizacyjnej, numer pokoju, numer telefonu kontaktowego)	Starostwo powiatowe w Kluczborku, wydz. ROŚ
13	Adres elektroniczny zawierający odnośnik do dokumentu	
14	Informacja, czy dokument jest ostateczny	Nie
15	Numery kart innych dokumentów w sprawie	18/2020
16	Data zamieszczenia danych o dokumencie w wykazie	2020-01-21
17	Zastrzeżenia dotyczące nieudostępniania informacji	
18	Uwagi	usunięcie 5 szt. brzoź brodawkowatych o obwodach pni na wysokości 1,3 m: 32 cm, 28 cm, 56 cm, 34 cm, dwupniowa: 90/90 cm, rosnących na działce nr 289 k.m. 1 obręb Kostów, stanowiącej boisko sportowe, na wniosek Gminy Byczyna nr OŚ.6131.6.2020.WJ z dnia 10.01.2020r. (data wpływu: 14.01.2020 r.)

Formularz N - karta informacyjna dla dokumentów od listopada 2010r

	Wszystkie dokumenty od listopada 2010r	
1	Numer karty / rok	9/2020
2	Rodzaj dokumentu	Wniosek o wydanie decyzji
3	Temat dokumentu	Ochrona zwierząt oraz roślin
4	Nazwa dokumentu	o wydanie zezwolenia na usunięcie drzew
5	Zakres przedmiotowy (opis)	dąb w Miechowej
6	Obszar, którego dokument dotyczy	1604015 - Buczyna - obszar wiejski
7	Znak sprawy	ROŚ.613.10.2020
8	Dokument wytworzył	Magdalena Godzwon
9	Data dokumentu	2020-01-10
10	Dokument zatwierdził	
11	Data zatwierdzenia dokumentu	
12	Miejsce przechowywania (nazwa instytucji, nazwa komórki organizacyjnej, numer pokoju, numer telefonu kontaktowego)	Starostwo powiatowe w Kluczborku, wydz. ROŚ
13	Adres elektroniczny zawierający odnośnik do dokumentu	
14	Informacja, czy dokument jest ostateczny	Nie
15	Numery kart innych dokumentów w sprawie	
16	Data zamieszczenia danych o dokumencie w wykazie	2020-01-21
17	Zastrzeżenia dotyczące nieudostępniania informacji	
18	Uwagi	usunięcie dębu bezszypułkowego o obwodzie pnia na wysokości 1,3 m: 108 cm, rosnącego na działce nr 309/1 k.m. 2 obręb Miechowa, stanowiącej wewnętrzną drogę gminną, na wniosek Gminy Buczyna nr OŚ.6131.3.2020.WJ z dnia 10.01.2020r. (data wpływu: 14.01.2020 r.)

Formularz N - karta informacyjna dla dokumentów od listopada 2010r

	Wszystkie dokumenty od listopada 2010r	
1	Numer karty / rok	10/2020
2	Rodzaj dokumentu	Wniosek o wydanie decyzji
3	Temat dokumentu	Ochrona zwierząt oraz roślin
4	Nazwa dokumentu	o wydanie zezwolenia na usunięcie drzew
5	Zakres przedmiotowy (opis)	jesion w Miechowej
6	Obszar, którego dokument dotyczy	1604015 - Bieczyna - obszar wiejski
7	Znak sprawy	ROŚ.613.11.2020
8	Dokument wytworzył	Magdalena Godzwon
9	Data dokumentu	2020-01-10
10	Dokument zatwierdził	
11	Data zatwierdzenia dokumentu	
12	Miejsce przechowywania (nazwa instytucji, nazwa komórki organizacyjnej, numer pokoju, numer telefonu kontaktowego)	Starostwo powiatowe w Kluczborku, wydz. ROŚ
13	Adres elektroniczny zawierający odnośnik do dokumentu	
14	Informacja, czy dokument jest ostateczny	Nie
15	Numery kart innych dokumentów w sprawie	19/2020
16	Data zamieszczenia danych o dokumencie w wykazie	2020-01-21
17	Zastrzeżenia dotyczące nieudostępniania informacji	
18	Uwagi	usunięcie jesionu wyniosłego o obwodzie pnia na wysokości 1,3 m: 178 cm, rosnącego na działce nr 394/1 k.m. 2 obręb Miechowa, stanowiącej wewnętrzną drogę gminną, na wniosek Gminy Bieczyna nr OŚ.6131.4.2020.WJ z dnia 10.01.2020r. (data wpływu: 14.01.2020 r.)

Formularz N - karta informacyjna dla dokumentów od listopada 2010r

	Wszystkie dokumenty od listopada 2010r	
1	Numer karty / rok	14/2020
2	Rodzaj dokumentu	Decyzja
3	Temat dokumentu	Ochrona zwierząt oraz roślin
4	Nazwa dokumentu	zezwolecie na usunięcie drzewa
5	Zakres przedmiotowy (opis)	brzoza w Byczynie
6	Obszar, którego dokument dotyczy	1604014 - Buczyna - miasto
7	Znak sprawy	ROŚ.613.1.2020
8	Dokument wytworzył	Magdalena Godzwon
9	Data dokumentu	2020-02-18
10	Dokument zatwierdził	
11	Data zatwierdzenia dokumentu	
12	Miejsce przechowywania (nazwa instytucji, nazwa komórki organizacyjnej, numer pokoju, numer telefonu kontaktowego)	Starostwo powiatowe w Kluczborku Wydział ROŚ
13	Adres elektroniczny zawierający odnośnik do dokumentu	
14	Informacja, czy dokument jest ostateczny	Nie
15	Numery kart innych dokumentów w sprawie	1/2020
16	Data zamieszczenia danych o dokumencie w wykazie	2020-06-09
17	Zastrzeżenia dotyczące nieudostępniania informacji	
18	Uwagi	Zezwolić Gminie Buczyna, Rynek 1, 46-220 Buczyna na usunięcie 1 szt. brzozy brodawkowatej o obwodzie pnia na wysokości 1,3 m: 103 cm rosnącej na działce nr 232/5 k.m. 4 obręb Buczyna, stanowiącej tereny zabudowane. Ustalić termin usunięcia drzewa do 31 grudnia 2021r. Nie naliczać opłaty

Formularz N - karta informacyjna dla dokumentów od listopada 2010r

	Wszystkie dokumenty od listopada 2010r	
1	Numer karty / rok	15/2020
2	Rodzaj dokumentu	Decyzja
3	Temat dokumentu	Ochrona zwierząt oraz roślin
4	Nazwa dokumentu	zezwole nie na usunięcie drzewa
5	Zakres przedmiotowy (opis)	robinia w Polanowicach
6	Obszar, którego dokument dotyczy	1604015 - Buczyna - obszar wiejski
7	Znak sprawy	ROŚ.613.3.2020
8	Dokument wy tworzył	Magdalena Godzwon
9	Data dokumentu	2020-02-19
10	Dokument zatwierdził	
11	Data zatwierdzenia dokumentu	
12	Miejsce przechowywania (nazwa instytucji, nazwa komórki organizacyjnej, numer pokoju, numer telefonu kontaktowego)	Starostwo powiatowe w Kluczborku Wydział ROŚ
13	Adres elektroniczny zawierający odnośnik do dokumentu	
14	Informacja, czy dokument jest ostateczny	Nie
15	Numery kart innych dokumentów w sprawie	2/2020
16	Data zamieszczenia danych o dokumencie w wykazie	2020-06-09
17	Zastrzeżenia dotyczące nieudostępniania informacji	
18	Uwagi	usunięcie 1 szt. robinii akacjowej o obwodzie pnia na wysokości 1,3 m: 110 cm rosnącej na działce nr 581/92 k.m. 3 obręb Polanowice, stanowiącej tereny rekreacyjne. Ustalić termin usunięcia drzewa - do 31 grudnia 2021r. Nie naliczać opłaty za usunięcie drzewa

Formularz N - karta informacyjna dla dokumentów od listopada 2010r

	Wszystkie dokumenty od listopada 2010r	
1	Numer karty / rok	16/2020
2	Rodzaj dokumentu	Decyzja
3	Temat dokumentu	Ochrona zwierząt oraz roślin
4	Nazwa dokumentu	zezwolecie na usunięcie drzew
5	Zakres przedmiotowy (opis)	5 drzew w Byczynie na dworcu pkp
6	Obszar, którego dokument dotyczy	1604014 - Buczyna - miasto
7	Znak sprawy	ROŚ.613.5.2020
8	Dokument wytworzył	Magdalena Godzwon
9	Data dokumentu	2020-02-24
10	Dokument zatwierdził	
11	Data zatwierdzenia dokumentu	
12	Miejsce przechowywania (nazwa instytucji, nazwa komórki organizacyjnej, numer pokoju, numer telefonu kontaktowego)	Starostwo powiatowe w Kluczborku wydział ROŚ
13	Adres elektroniczny zawierający odnośnik do dokumentu	
14	Informacja, czy dokument jest ostateczny	Nie
15	Numery kart innych dokumentów w sprawie	4/2020
16	Data zamieszczenia danych o dokumencie w wykazie	2020-06-09
17	Zastrzeżenia dotyczące nieudostępniania informacji	
18	Uwagi	<p>usunięcie 5 szt. drzew z gatunków i o obwodach pni na wysokości 1,3 m:</p> <ul style="list-style-type: none"> - 4 szt. żywotnik zachodni - 52 cm, 62 cm, 70 cm, dwupniowy: 45/55 cm - 1 szt. świerk pospolity - 80 cm, <p>rosnących na działce nr 504/17 k.m. 8 obręb Buczyna stanowiącej dworzec kolejowy przy ul. Dworcowej.</p> <p>Ustalić termin usunięcia drzew - do 31 grudnia 2021r.</p> <p>Nie naliczać opłaty za usunięcie drzew</p>

Formularz N - karta informacyjna dla dokumentów od listopada 2010r

	Wszystkie dokumenty od listopada 2010r	
1	Numer karty / rok	17/2020
2	Rodzaj dokumentu	Decyzja
3	Temat dokumentu	Ochrona zwierząt oraz roślin
4	Nazwa dokumentu	zezwolecie na usunięcie drzew
5	Zakres przedmiotowy (opis)	15 drzew w Ciecierzynie
6	Obszar, którego dokument dotyczy	1604015 - Buczyna - obszar wiejski
7	Znak sprawy	ROŚ.613.7.2020
8	Dokument wytworzył	Magdalena Godzwon
9	Data dokumentu	2020-02-22
10	Dokument zatwierdził	
11	Data zatwierdzenia dokumentu	
12	Miejsce przechowywania (nazwa instytucji, nazwa komórki organizacyjnej, numer pokoju, numer telefonu kontaktowego)	Starostwo powiatowe w Kluczborku, wydział ROŚ
13	Adres elektroniczny zawierający odnośnik do dokumentu	
14	Informacja, czy dokument jest ostateczny	Nie
15	Numery kart innych dokumentów w sprawie	6/2020
16	Data zamieszczenia danych o dokumencie w wykazie	2020-06-09
17	Zastrzeżenia dotyczące nieudostępniania informacji	
18	Uwagi	<p>usunięcie 15 szt. drzew z gatunków i o obwodach pni na wysokości 1,3 m:</p> <ul style="list-style-type: none"> - 4 szt. brzoza brodawkowata - 58 cm, 158 cm, 160 cm i 187 cm <p>rosnących na działce nr 334 k.m. 1 obręb Ciecierzyn, stanowiącej wewnętrzną drogę gminną,</p> <ul style="list-style-type: none"> - 3 szt. brzoza brodawkowata - 26 cm, 57 cm, 78 cm, - 2 szt. świerk pospolity - 92 cm, 34 cm - 4 szt. sosna zwyczajna - 52 cm, 108 cm, 78 cm, 64 cm, - 1 szt. wierzba szara - 240 cm, - 1 szt. modrzew europejski - 123 cm, <p>rosnących na działce nr 335 k.m. 1 obręb Ciecierzyn, stanowiącej wewnętrzną drogę gminną, Ustalić termin usunięcia drzew do 31 grudnia 2021r. Nie naliczać opłaty za usunięcie drzew</p>

Formularz N - karta informacyjna dla dokumentów od listopada 2010r

	Wszystkie dokumenty od listopada 2010r	
1	Numer karty / rok	18/2020
2	Rodzaj dokumentu	Decyzja
3	Temat dokumentu	Ochrona zwierząt oraz roślin
4	Nazwa dokumentu	zezwolecie na usunięcie drzew
5	Zakres przedmiotowy (opis)	5 brzoź w Kostowie
6	Obszar, którego dokument dotyczy	1604015 - Buczyna - obszar wiejski
7	Znak sprawy	ROŚ.613.9.2020
8	Dokument wytworzył	Magdalena Godzwon
9	Data dokumentu	2020-02-20
10	Dokument zatwierdził	
11	Data zatwierdzenia dokumentu	
12	Miejsce przechowywania (nazwa instytucji, nazwa komórki organizacyjnej, numer pokoju, numer telefonu kontaktowego)	Starostwo powiatowe w Kluczborku, wydział ROŚ
13	Adres elektroniczny zawierający odnośnik do dokumentu	
14	Informacja, czy dokument jest ostateczny	Nie
15	Numery kart innych dokumentów w sprawie	8/2020
16	Data zamieszczenia danych o dokumencie w wykazie	2020-06-09
17	Zastrzeżenia dotyczące nieudostępniania informacji	
18	Uwagi	usunięcie 5 szt. drzew z gatunku brzoza brodawkowata o obwodach pni na wysokości 1,3 m: 32 cm, 28 cm, 56 cm, 34 cm, dwupniowa: 90/90 cm, rosnących na działce nr 289 k.m. 1 obręb Kostów, stanowiącej boisko sportowe. Ustalić termin usunięcia drzew do 31 grudnia 2021r. Nie naliczać opłaty za usunięcie drzew.

Formularz N - karta informacyjna dla dokumentów od listopada 2010r

	Wszystkie dokumenty od listopada 2010r	
1	Numer karty / rok	19/2020
2	Rodzaj dokumentu	Decyzja
3	Temat dokumentu	Ochrona zwierząt oraz roślin
4	Nazwa dokumentu	zezwolenieni na usunięcie drzewa
5	Zakres przedmiotowy (opis)	jesion w Mieczowej
6	Obszar, którego dokument dotyczy	1604015 - Byczyna - obszar wiejski
7	Znak sprawy	ROŚ.613.11.2020
8	Dokument wytworzył	Magdalena Godzwon
9	Data dokumentu	2020-02-24
10	Dokument zatwierdził	
11	Data zatwierdzenia dokumentu	
12	Miejsce przechowywania (nazwa instytucji, nazwa komórki organizacyjnej, numer pokoju, numer telefonu kontaktowego)	Starostwo powiatowe w Kluczborku, wydział ROŚ
13	Adres elektroniczny zawierający odnośnik do dokumentu	
14	Informacja, czy dokument jest ostateczny	Nie
15	Numery kart innych dokumentów w sprawie	10/2020
16	Data zamieszczenia danych o dokumencie w wykazie	2020-06-09
17	Zastrzeżenia dotyczące nieudostępniania informacji	
18	Uwagi	usunięcie jesionu wyniosłego o obwodzie pnia na wysokości 1,3 m: 178 cm, rosnącego przy przystanku autobusowym na działce nr 394/1 k.m. 2 obręb Miechowa, stanowiącej wewnętrzną drogę gminną. Ustalić termin usunięcia drzewa do 31 grudnia 2021r. Nie naliczać opłaty za usunięcie drzewa

Formularz N - karta informacyjna dla dokumentów od listopada 2010r

	Wszystkie dokumenty od listopada 2010r	
1	Numer karty / rok	20/2020
2	Rodzaj dokumentu	Decyzja
3	Temat dokumentu	Ochrona zwierząt oraz roślin
4	Nazwa dokumentu	zezwole nie na usunięcie drzew
5	Zakres przedmiotowy (opis)	16 drzew z drogi gminnej w Miechowej
6	Obszar, którego dokument dotyczy	1604015 - Buczyna - obszar wiejski
7	Znak sprawy	ROŚ.613.8.2020
8	Dokument wy tworzył	Magdalena Godzwon
9	Data dokumentu	2020-02-26
10	Dokument zatwierdził	
11	Data zatwierdzenia dokumentu	
12	Miejsce przechowywania (nazwa instytucji, nazwa komórki organizacyjnej, numer pokoju, numer telefonu kontaktowego)	Starostwo powiatowe w Kluczborku, wydział ROŚ
13	Adres elektroniczny zawierający odnośnik do dokumentu	
14	Informacja, czy dokument jest ostateczny	Nie
15	Numery kart innych dokumentów w sprawie	7/2020
16	Data zamieszczenia danych o dokumencie w wykazie	2020-06-09
17	Zastrzeżenia dotyczące nieudostępniania informacji	
18	Uwagi	<p>usunięcie 16 szt. drzew z gatunków i o obwodach pni na wysokości 1,3 m:</p> <ul style="list-style-type: none"> - 4 szt. czeremcha pospolita - 42 cm, dwupniowa: 31/45 cm, trójpniowa: 20/26/48 cm i czteropniowa: 37/32/18/92 cm - 4 szt. olsza czarna - 92 cm, 142 cm, 160 cm, 142 cm - 5 szt. topola szara - 54 cm, 52 cm, 48 cm, 55 cm, 50 cm, - 3 szt. klon zwyczajny - 63 cm, 49 cm, 35 cm, rosnących na działce nr 66 k.m. 3 obręb Miechowa, stanowiącej wewnętrzną drogę gminną. <p>Ustalić termin usunięcia drzew do 31 grudnia 2021r. Nie naliczać opłaty za usunięcie drzew</p>

Formularz N - karta informacyjna dla dokumentów od listopada 2010r

	Wszystkie dokumenty od listopada 2010r	
1	Numer karty / rok	38/2020
2	Rodzaj dokumentu	Decyzja
3	Temat dokumentu	Ochrona zwierząt oraz roślin
4	Nazwa dokumentu	zezwolecie na usunięcie drzew
5	Zakres przedmiotowy (opis)	2 jesiony w Miechowej
6	Obszar, którego dokument dotyczy	1604015 - Buczyna - obszar wiejski
7	Znak sprawy	ROŚ.613.37.2020
8	Dokument wytworzył	Magdalena Godzwon
9	Data dokumentu	2020-05-20
10	Dokument zatwierdził	
11	Data zatwierdzenia dokumentu	
12	Miejsce przechowywania (nazwa instytucji, nazwa komórki organizacyjnej, numer pokoju, numer telefonu kontaktowego)	Starostwo powiatowe w Kluczborku, wydz. ROŚ
13	Adres elektroniczny zawierający odnośnik do dokumentu	
14	Informacja, czy dokument jest ostateczny	Nie
15	Numery kart innych dokumentów w sprawie	
16	Data zamieszczenia danych o dokumencie w wykazie	2020-06-09
17	Zastrzeżenia dotyczące nieudostępniania informacji	
18	Uwagi	usunięcie 2 szt. drzew z gatunku jesion wyniosły o obwodach pni na wys. 130 cm: 175 cm i dwupniowego 165/145 cm, rosnących na działce nr 11/11 k.m. 3 obręb Miechowa, stanowiącej gminne tereny mieszkaniowe. Termin usunięcia drzew do 31 grudnia 2021r. Nie naliczać opłaty za usunięcie

Formularz N - karta informacyjna dla dokumentów od listopada 2010r

	Wszystkie dokumenty od listopada 2010r	
1	Numer karty / rok	39/2020
2	Rodzaj dokumentu	Decyzja
3	Temat dokumentu	Ochrona zwierząt oraz roślin
4	Nazwa dokumentu	zezwolecie na usunięcie drzewa z nasadzeniem
5	Zakres przedmiotowy (opis)	jesion w Sarnowie
6	Obszar, którego dokument dotyczy	1604015 - Buczyna - obszar wiejski
7	Znak sprawy	ROŚ.613.40.2020
8	Dokument wytworzył	Magdalena Godzwon
9	Data dokumentu	2020-05-19
10	Dokument zatwierdził	
11	Data zatwierdzenia dokumentu	
12	Miejsce przechowywania (nazwa instytucji, nazwa komórki organizacyjnej, numer pokoju, numer telefonu kontaktowego)	Starostwo powiatowe w Kluczborku, wydział ROŚ
13	Adres elektroniczny zawierający odnośnik do dokumentu	
14	Informacja, czy dokument jest ostateczny	Nie
15	Numery kart innych dokumentów w sprawie	
16	Data zamieszczenia danych o dokumencie w wykazie	2020-06-09
17	Zastrzeżenia dotyczące nieudostępniania informacji	
18	Uwagi	usunięcie drzewa z gatunku jesion wyniosły o obwodzie pnia na wys. 130 cm: 186 cm, rosnącego na działce nr 71 k.m. 3 obręb Sarnów, stanowiącej gminną drogę wewnętrzną. Termin usunięcia drzewa do 31 grudnia 2021r. Nie naliczono opłaty Dokonanie nasadzeń zastępczych w liczbie nie mniejszej niż 2 szt. drzew z gatunku jesion wyniosły o obwodzie pni na wysokości 100 cm nie mniejszym niż 10 cm na działce nr 71 k.m. 3 obręb Sarnów w terminie do 31.05.2022 r.

Formularz N - karta informacyjna dla dokumentów od listopada 2010r

	Wszystkie dokumenty od listopada 2010r	
1	Numer karty / rok	40/2020
2	Rodzaj dokumentu	Decyzja
3	Temat dokumentu	Ochrona zwierząt oraz roślin
4	Nazwa dokumentu	zezwole nie na usunięcie drzew
5	Zakres przedmiotowy (opis)	2 lipy w Dobiercicach
6	Obszar, którego dokument dotyczy	1604015 - Buczyna - obszar wiejski
7	Znak sprawy	ROŚ.613.43.2020
8	Dokument wytworzył	Magdalena Godzwon
9	Data dokumentu	2020-05-20
10	Dokument zatwierdził	
11	Data zatwierdzenia dokumentu	
12	Miejsce przechowywania (nazwa instytucji, nazwa komórki organizacyjnej, numer pokoju, numer telefonu kontaktowego)	Starostwo powiatowe w Kluczborku, wydział ROŚ
13	Adres elektroniczny zawierający odnośnik do dokumentu	
14	Informacja, czy dokument jest ostateczny	Nie
15	Numery kart innych dokumentów w sprawie	
16	Data zamieszczenia danych o dokumencie w wykazie	2020-06-09
17	Zastrzeżenia dotyczące nieudostępniania informacji	
18	Uwagi	usunięcie 2 szt. drzew z gatunku lipa drobnolistna o obwodach pni na wys. 130 cm: 148 cm i 112 cm, rosnących na działce nr 11/2 k.m. 1 obręb Dobiercice, stanowiącej tereny przedszkolne. Termin usunięcia drzew do 31 grudnia 2021r. Nie naliczać opłaty

Formularz N - karta informacyjna dla dokumentów od listopada 2010r

	Wszystkie dokumenty od listopada 2010r	
1	Numer karty / rok	67/2020
2	Rodzaj dokumentu	Wniosek o wydanie decyzji
3	Temat dokumentu	Ochrona zwierząt oraz roślin
4	Nazwa dokumentu	zezwolecie na usunięcie drzew
5	Zakres przedmiotowy (opis)	8 drzew z ul. Klonowej w Byczynie
6	Obszar, którego dokument dotyczy	1604014 - Byczyna - miasto
7	Znak sprawy	ROŚ.613.36.2020
8	Dokument wytworzył	Magdalena Godzwon
9	Data dokumentu	2020-07-09
10	Dokument zatwierdził	
11	Data zatwierdzenia dokumentu	
12	Miejsce przechowywania (nazwa instytucji, nazwa komórki organizacyjnej, numer pokoju, numer telefonu kontaktowego)	Starostwo powiatowe w Kluczborku wydział ROŚ.
13	Adres elektroniczny zawierający odnośnik do dokumentu	
14	Informacja, czy dokument jest ostateczny	Nie
15	Numery kart innych dokumentów w sprawie	
16	Data zamieszczenia danych o dokumencie w wykazie	2020-07-23
17	Zastrzeżenia dotyczące nieudostępniania informacji	
18	Uwagi	<p>usunięcie 8 szt. drzew z gatunków i o obwodach pni na wysokości 1,3 m:</p> <ul style="list-style-type: none"> - 5 szt. lipa drobnolistna - 220 cm, 223 cm, 240 cm, 280 cm, 284 cm, - 3 szt. klon zwyczajny - 180 cm, 182 cm, 185 cm, <p>rosnących na działce nr 586 k.m. 8 obręb Byczyna, stanowiącej publiczną drogę gminną nr 100521 O - ul. Klonową.</p> <p>Termin usunięcia drzew - do 31 grudnia 2021 roku.</p> <p>Nie naliczono opłaty</p> <p>Zobowiązano Gminę Byczyna do posadzenia 16 drzewek z gatunków lipa drobnolistna, szerokolistna lub klon pospolity na działce nr 586 k.m. 8 obręb Byczyna w miejscach niekolidujących z infrastrukturą, o obwodach pni na wysokości 1 m: nie mniej niż 8 cm w terminie do 31.12.2021r.</p>

Formularz N - karta informacyjna dla dokumentów od listopada 2010r

	Wszystkie dokumenty od listopada 2010r	
1	Numer karty / rok	68/2020
2	Rodzaj dokumentu	Decyzja
3	Temat dokumentu	Ochrona zwierząt oraz roślin
4	Nazwa dokumentu	zezwolenie na usunięcie drzew
5	Zakres przedmiotowy (opis)	27 drzew w Pszczonkach
6	Obszar, którego dokument dotyczy	1604015 - Buczyna - obszar wiejski
7	Znak sprawy	ROŚ.613.41.2020
8	Dokument wytworzył	Magdalena Godzwon
9	Data dokumentu	2020-07-10
10	Dokument zatwierdził	
11	Data zatwierdzenia dokumentu	
12	Miejsce przechowywania (nazwa instytucji, nazwa komórki organizacyjnej, numer pokoju, numer telefonu kontaktowego)	Starostwo powiatowe w Kluczborku, wydz. ROŚ
13	Adres elektroniczny zawierający odnośnik do dokumentu	
14	Informacja, czy dokument jest ostateczny	Nie
15	Numery kart innych dokumentów w sprawie	
16	Data zamieszczenia danych o dokumencie w wykazie	2020-07-23
17	Zastrzeżenia dotyczące nieudostępniania informacji	
18	Uwagi	<p>usunięcie 27 drzew z gatunków i o obwodach pni na wys. 130 cm:</p> <ul style="list-style-type: none"> - 18 szt. dąb bezszypułkowy - 102 cm, 82 cm, 142 cm, 82 cm, 96 cm, 78 cm, 158 cm, 135 cm, 98 cm, 123 cm, 78 cm, 180 cm, 180 cm, 128 cm, 102 cm, 220 cm, 230 cm, 220 cm, 68 cm, - 3 szt. sosna zwyczajna - 92 cm, dwupniowe 80/80 cm i 82/98 cm, - 5 szt. brzoza brodawkowata - 82 cm, 72 cm, 66 cm, 103 cm, dwupniowa: 92/88 cm, - 1 szt. grusza pospolita - 100 cm. <p>rosnących na działce nr 46 k.m. 2 obręb Pszczonki, stanowiącej wewnętrzną drogę gminną.</p> <p>Termin usunięcia drzew - do 31.12.2021 roku.</p> <p>Oplata za usunięcie drzew :</p> <p>z gatunków i o obwodach pni na wys. 1,3 m, sosna zwyczajna - 92, dąb bezszypułkowy - 102 i 128, Brzoza brodawkowata - 66</p> <p>Razem 20 050 zł</p>

Bez opłaty za drzewa z gatunków i o obwodach pni na wys. 1,3 m:

- 18 szt. dąb bezszypułkowy -82 cm, 142 cm, 82 cm, 96 cm, 78 cm, 158 cm, 135 cm, 98 cm, 123 cm, 78 cm, 180 cm, 180 cm, 102 cm, 220 cm, 230 cm, 220 cm, 68 cm,
- 3 szt. sosna zwyczajna -dwupniowe 80/80 cm i 82/98 cm,
- 5 szt. brzoza brodawkowata - 82 cm, 72 cm, 103 cm, dwupniowa: 92/88 cm,
- grusza pospolita - 100 cm.

Nasadzenia zastępcze w liczbie nie mniejszej niż 10 szt. drzew czereśni rodzimej o obwodach pni na wysokości 100 cm - nie mniejszych niż 6 cm na działkach nr 508 i 509 k.m. 1 w Nasalach do dnia 31.12.2021r.

O wykonaniu obowiązku należy powiadomić Starostę Kluczborskiego do dnia 31.01.2022r. Termin uiszczenia opłaty za usunięcie drzew wymienionych w punkcie 3 decyzji na okres 3 lat od upływu terminu wskazanego na wykonanie nasadzeń zastępczych tj. do dnia 31.12.2024r.

Formularz N - karta informacyjna dla dokumentów od listopada 2010r

	Wszystkie dokumenty od listopada 2010r	
1	Numer karty / rok	69/2020
2	Rodzaj dokumentu	Decyzja
3	Temat dokumentu	Ochrona zwierząt oraz roślin
4	Nazwa dokumentu	zezwoleńie na usunięcie 2 z 6 drzew
5	Zakres przedmiotowy (opis)	2 czereśnie w Nasalach przy drodze publicznej
6	Obszar, którego dokument dotyczy	1604015 - Byczyna - obszar wiejski
7	Znak sprawy	ROŚ.613..46.2020
8	Dokument wytworzył	Magdalena Godzwon
9	Data dokumentu	2020-08-04
10	Dokument zatwierdził	
11	Data zatwierdzenia dokumentu	
12	Miejsce przechowywania (nazwa instytucji, nazwa komórki organizacyjnej, numer pokoju, numer telefonu kontaktowego)	Starostwo powiatowe w Kluczborku, wydz. ROŚ
13	Adres elektroniczny zawierający odnośnik do dokumentu	
14	Informacja, czy dokument jest ostateczny	Nie
15	Numery kart innych dokumentów w sprawie	
16	Data zamieszczenia danych o dokumencie w wykazie	2020-09-28
17	Zastrzeżenia dotyczące nieudostępniania informacji	
18	Uwagi	usunięcie 2 drzew z gatunku czereśnia ptasia o obwodach pni na wys. 130 cm: 98 cm, 120 cm, rosnących na działce nr 509 k.m. 1 obręb Nasale, stanowiącej publiczną drogę gminną nr 100505 O Nasale - Wojsławice. Termin usunięcia drzew do 31 grudnia 2021r. Nie naliczać opłaty za usunięcie drzew

Formularz N - karta informacyjna dla dokumentów od listopada 2010r

	Wszystkie dokumenty od listopada 2010r	
1	Numer karty / rok	90/2020
2	Rodzaj dokumentu	Wniosek o wydanie decyzji
3	Temat dokumentu	Ochrona zwierząt oraz roślin
4	Nazwa dokumentu	wniosek o wydanie zezwolenia na usunięcie drzew
5	Zakres przedmiotowy (opis)	2 szt. drzew w Jaśkowicach
6	Obszar, którego dokument dotyczy	1604015 - Bieczyna - obszar wiejski
7	Znak sprawy	ROŚ. 613.59.2020
8	Dokument wytworzył	Wacław Wnetrzak
9	Data dokumentu	2020-07-10
10	Dokument zatwierdził	
11	Data zatwierdzenia dokumentu	
12	Miejsce przechowywania (nazwa instytucji, nazwa komórki organizacyjnej, numer pokoju, numer telefonu kontaktowego)	Starostwo Powiatowe w Kluczborku, Wydział ROŚ
13	Adres elektroniczny zawierający odnośnik do dokumentu	
14	Informacja, czy dokument jest ostateczny	Nie
15	Numery kart innych dokumentów w sprawie	91/2020
16	Data zamieszczenia danych o dokumencie w wykazie	2020-09-28
17	Zastrzeżenia dotyczące nieudostępniania informacji	
18	Uwagi	usunięcie 2 szt. drzew z gatunku świerk pospolity, o obwodach pni na wysokości 130 cm, wynoszących: 68, 72 [cm], rosnących w Jaśkowicach, gm. Bieczyna, na działce nr 258, ark. m. 2 (teren stawu).

Formularz N - karta informacyjna dla dokumentów od listopada 2010r

	Wszystkie dokumenty od listopada 2010r	
1	Numer karty / rok	91/2020
2	Rodzaj dokumentu	Decyzja
3	Temat dokumentu	Ochrona zwierząt oraz roślin
4	Nazwa dokumentu	zezwolecie na usunięcie drzew
5	Zakres przedmiotowy (opis)	2 szt. drzew w Jaskowicach (teren stawu)
6	Obszar, którego dokument dotyczy	1604015 - Buczyna - obszar wiejski
7	Znak sprawy	ROŚ. 613.59.2020
8	Dokument wytworzył	Wacław Wnetrzak
9	Data dokumentu	2020-08-27
10	Dokument zatwierdził	
11	Data zatwierdzenia dokumentu	
12	Miejsce przechowywania (nazwa instytucji, nazwa komórki organizacyjnej, numer pokoju, numer telefonu kontaktowego)	Starostwo Powiatowe w Kluczborku, Wydział ROŚ
13	Adres elektroniczny zawierający odnośnik do dokumentu	
14	Informacja, czy dokument jest ostateczny	Nie
15	Numery kart innych dokumentów w sprawie	90/2020
16	Data zamieszczenia danych o dokumencie w wykazie	2020-09-28
17	Zastrzeżenia dotyczące nieudostępniania informacji	
18	Uwagi	usunięcie 2 szt. drzew, z gatunku świerk pospolity, o obwodach pni na wysokości 130 cm, wynoszących: 68, 72 [cm], rosnących w Jaśkowicach, gm. Buczyna, na działce nr 258, ark. m. 2 (teren stawu). Termin usunięcia drzew - do 31.12.2022 r. Nie naliczono opłaty za usunięcie drzew.

Formularz N - karta informacyjna dla dokumentów od listopada 2010r

	Wszystkie dokumenty od listopada 2010r	
1	Numer karty / rok	92/2020
2	Rodzaj dokumentu	Wniosek o wydanie decyzji
3	Temat dokumentu	Ochrona zwierząt oraz roślin
4	Nazwa dokumentu	wniosek o wydanie zezwolenia na usunięcie drzew
5	Zakres przedmiotowy (opis)	2 szt. drzew rosnących w Jaskowicach
6	Obszar, którego dokument dotyczy	1604015 - Buczyna - obszar wiejski
7	Znak sprawy	ROŚ. 613.60.2020
8	Dokument wytworzył	Wacław Wnetrzak
9	Data dokumentu	2020-07-10
10	Dokument zatwierdził	
11	Data zatwierdzenia dokumentu	
12	Miejsce przechowywania (nazwa instytucji, nazwa komórki organizacyjnej, numer pokoju, numer telefonu kontaktowego)	Starostwo Powiatowe w Kluczborku, Wydział ROŚ
13	Adres elektroniczny zawierający odnośnik do dokumentu	
14	Informacja, czy dokument jest ostateczny	Nie
15	Numery kart innych dokumentów w sprawie	93/2020
16	Data zamieszczenia danych o dokumencie w wykazie	2020-09-28
17	Zastrzeżenia dotyczące nieudostępniania informacji	
18	Uwagi	2 szt. drzew z gatunku sosna zwyczajna, o obwodach pni na wysokości 130 cm, wynoszących: 124, 132 [cm], rosnących w Jaśkowicach, gm. Buczyna, na działce nr 316/5, ark. m. 3 (teren parku).

Formularz N - karta informacyjna dla dokumentów od listopada 2010r

	Wszystkie dokumenty od listopada 2010r	
1	Numer karty / rok	93/2020
2	Rodzaj dokumentu	Decyzja
3	Temat dokumentu	Ochrona zwierząt oraz roślin
4	Nazwa dokumentu	zezwolecie na usunięcie drzew
5	Zakres przedmiotowy (opis)	usuniecie 2 szt. drzewww Jaśkowicach (park)
6	Obszar, którego dokument dotyczy	1604015 - Buczyna - obszar wiejski
7	Znak sprawy	ROŚ. 613.60.2020
8	Dokument wytworzył	Wacław Wnetrzak
9	Data dokumentu	2020-08-28
10	Dokument zatwierdził	
11	Data zatwierdzenia dokumentu	
12	Miejsce przechowywania (nazwa instytucji, nazwa komórki organizacyjnej, numer pokoju, numer telefonu kontaktowego)	Starostwo Powiatowe w Kluczborku, Wydział ROŚ
13	Adres elektroniczny zawierający odnośnik do dokumentu	
14	Informacja, czy dokument jest ostateczny	Nie
15	Numery kart innych dokumentów w sprawie	92/2020
16	Data zamieszczenia danych o dokumencie w wykazie	2020-09-28
17	Zastrzeżenia dotyczące nieudostępniania informacji	
18	Uwagi	usunięcie 2 szt. drzew, z gatunku sosna zwyczajna, o obwodach pni na wysokości 130 cm, wynoszących: 124, 132 [cm], rosnących w Jaśkowicach, gm. Buczyna, na działce nr 316/5, ark. m. 3 (teren parku). termin usunięcia drzew - do 31.12.2022 r. Nie naliczono opłaty za usunięcie drzew.

Formularz N - karta informacyjna dla dokumentów od listopada 2010r

	Wszystkie dokumenty od listopada 2010r	
1	Numer karty / rok	94/2020
2	Rodzaj dokumentu	Wniosek o wydanie decyzji
3	Temat dokumentu	Ochrona zwierząt oraz roślin
4	Nazwa dokumentu	wniosek o wydanie zezwolenia na usunięcie drzew
5	Zakres przedmiotowy (opis)	1 szt. jesion wyniosły, 4 szt. lipa drobnolistna
6	Obszar, którego dokument dotyczy	1604015 - Buczyna - obszar wiejski
7	Znak sprawy	ROŚ. 613.61.2020
8	Dokument wytworzył	Wacław Wnetrzak
9	Data dokumentu	2020-07-10
10	Dokument zatwierdził	
11	Data zatwierdzenia dokumentu	
12	Miejsce przechowywania (nazwa instytucji, nazwa komórki organizacyjnej, numer pokoju, numer telefonu kontaktowego)	Starostwo Powiatowe w Kluczborku, Wydział ROŚ
13	Adres elektroniczny zawierający odnośnik do dokumentu	
14	Informacja, czy dokument jest ostateczny	Nie
15	Numery kart innych dokumentów w sprawie	95/2020
16	Data zamieszczenia danych o dokumencie w wykazie	2020-09-28
17	Zastrzeżenia dotyczące nieudostępniania informacji	
18	Uwagi	usunięcie 5 szt. o obwodach pni na wysokości 130 cm, z gatunków: - jesion wyniosły (1 szt.): 105 [cm], - lipa drobnolistna (4 szt.): 76, 80, 81, 103 [cm], rosnących w Dobiercicach, gm. Buczyna, na działce nr 11/2, ark. m. 1 (teren przy przedszkolu)

Formularz N - karta informacyjna dla dokumentów od listopada 2010r

	Wszystkie dokumenty od listopada 2010r	
1	Numer karty / rok	95/2020
2	Rodzaj dokumentu	Decyzja
3	Temat dokumentu	Ochrona zwierząt oraz roślin
4	Nazwa dokumentu	zezwole nie na usunięcie drzew
5	Zakres przedmiotowy (opis)	7 szt drzew w Dobiercicach (teren przy przedszkolu)
6	Obszar, którego dokument dotyczy	1604015 - Buczyna - obszar wiejski
7	Znak sprawy	ROŚ. 613.61.2020
8	Dokument wytworzył	Wacław Wnetrzak
9	Data dokumentu	2020-07-31
10	Dokument zatwierdził	
11	Data zatwierdzenia dokumentu	
12	Miejsce przechowywania (nazwa instytucji, nazwa komórki organizacyjnej, numer pokoju, numer telefonu kontaktowego)	Starostwo Powiatowe w Kluczborku, Wydział ROŚ
13	Adres elektroniczny zawierający odnośnik do dokumentu	
14	Informacja, czy dokument jest ostateczny	Nie
15	Numery kart innych dokumentów w sprawie	94/2020
16	Data zamieszczenia danych o dokumencie w wykazie	2020-09-28
17	Zastrzeżenia dotyczące nieudostępniania informacji	
18	Uwagi	<p>usunięcie 7 szt. drzew, z nieruchomości stanowiącej własność Gminy Buczyna, o obwodach pni na wysokości 130 cm, z gatunków:</p> <ul style="list-style-type: none"> - jesion wyniosły (1 szt.): 105 [cm], - lipa drobnolistna (5 szt.): 76, 80, 81, 110 i 96 (dwupniowe), 146 [cm], - klon pospolity (1 szt.): 140 [cm], <p>rosnących w Dobiercicach, gm. Buczyna, na działce nr 11/2, ark. m. 1 (teren przy przedszkolu). Termin usunięcia drzew - 31.12.2021 r. Nie naliczono opłaty za usunięcie drzew.</p>

Formularz N - karta informacyjna dla dokumentów od listopada 2010r

	Wszystkie dokumenty od listopada 2010r	
1	Numer karty / rok	137/2020
2	Rodzaj dokumentu	Wniosek o wydanie decyzji
3	Temat dokumentu	Ochrona zwierząt oraz roślin
4	Nazwa dokumentu	wniosek o wydanie zezwolenia na usunięcie drzew
5	Zakres przedmiotowy (opis)	świerk pospolity - 2 szt., lipa drobnolistna 1 szt.
6	Obszar, którego dokument dotyczy	1604014 - Buczyna - miasto
7	Znak sprawy	ROŚ.613.62.2020
8	Dokument wytworzył	Wacław Wnetrzak
9	Data dokumentu	2020-07-10
10	Dokument zatwierdził	
11	Data zatwierdzenia dokumentu	
12	Miejsce przechowywania (nazwa instytucji, nazwa komórki organizacyjnej, numer pokoju, numer telefonu kontaktowego)	Starostwo Powiatowe w Kluczborku, Wydział ROŚ
13	Adres elektroniczny zawierający odnośnik do dokumentu	
14	Informacja, czy dokument jest ostateczny	Nie
15	Numery kart innych dokumentów w sprawie	138/2020
16	Data zamieszczenia danych o dokumencie w wykazie	2020-11-06
17	Zastrzeżenia dotyczące nieudostępniania informacji	
18	Uwagi	usunięcie 3 szt. o obwodach pni na wysokości 130 cm, z gatunków: - świerk pospolity (2 szt.): 75, 78 [cm], - lipa drobnolistna (1 szt.): 82 [cm], rosnących w Buczynie, na działce nr 403/4, ark. m. 7 (teren zieleni)

Formularz N - karta informacyjna dla dokumentów od listopada 2010r

	Wszystkie dokumenty od listopada 2010r	
1	Numer karty / rok	138/2020
2	Rodzaj dokumentu	Decyzja
3	Temat dokumentu	Ochrona zwierząt oraz roślin
4	Nazwa dokumentu	Zezwolenie na usunięcie 3 szt. drzew
5	Zakres przedmiotowy (opis)	świerk pospolity - 2 szt., lipa drobnolistna 1 szt.
6	Obszar, którego dokument dotyczy	1604014 - Buczyna - miasto
7	Znak sprawy	ROŚ.613.62.2020
8	Dokument wytworzył	Wacław Wnetrzak
9	Data dokumentu	2020-08-28
10	Dokument zatwierdził	
11	Data zatwierdzenia dokumentu	
12	Miejsce przechowywania (nazwa instytucji, nazwa komórki organizacyjnej, numer pokoju, numer telefonu kontaktowego)	Starostwo Powiatowe w Kluczborku, Wydział ROŚ
13	Adres elektroniczny zawierający odnośnik do dokumentu	
14	Informacja, czy dokument jest ostateczny	Nie
15	Numery kart innych dokumentów w sprawie	137/2020
16	Data zamieszczenia danych o dokumencie w wykazie	2020-11-06
17	Zastrzeżenia dotyczące nieudostępniania informacji	
18	Uwagi	udzielono zezwolenia na usunięcie 3 szt. drzew, o obwodach pni na wysokości 130 cm, z gatunków: - świerk pospolity (2 szt.): 75, 78 [cm], - lipa drobnolistna (1 szt.): 82 [cm], rosnących w Buczynie, na działce nr 403/4, ark. m. 7 (teren zieleni) Termin usunięcia drzew - do 31.12.2022 r. Nie naliczono opłaty za usunięcie drzew

Formularz N - karta informacyjna dla dokumentów od listopada 2010r

	Wszystkie dokumenty od listopada 2010r	
1	Numer karty / rok	139/2020
2	Rodzaj dokumentu	Wniosek o wydanie decyzji
3	Temat dokumentu	Ochrona zwierząt oraz roślin
4	Nazwa dokumentu	wniosek o wydanie zezwolenia na usunięcie drzew
5	Zakres przedmiotowy (opis)	jesion wyniosły - 2 szt. Kostowie
6	Obszar, którego dokument dotyczy	1604014 - Buczyna - miasto
7	Znak sprawy	ROŚ.613.
8	Dokument wytworzył	Wacław Wnetrzak
9	Data dokumentu	2020-07-10
10	Dokument zatwierdził	
11	Data zatwierdzenia dokumentu	
12	Miejsce przechowywania (nazwa instytucji, nazwa komórki organizacyjnej, numer pokoju, numer telefonu kontaktowego)	Starostwo Powiatowe w Kluczborku, Wydział ROŚ
13	Adres elektroniczny zawierający odnośnik do dokumentu	
14	Informacja, czy dokument jest ostateczny	Nie
15	Numery kart innych dokumentów w sprawie	
16	Data zamieszczenia danych o dokumencie w wykazie	2020-11-06
17	Zastrzeżenia dotyczące nieudostępniania informacji	
18	Uwagi	usunięcie 2 szt. drzew z gatunku jesion wyniosły, o obwodach pni na wysokości 130 cm, wynoszących: 146, 140 [cm], rosnących w Kostowie, gm. Buczyna, na działce nr 81, ark. m. 2 (wewnętrzna droga gminna)

Formularz N - karta informacyjna dla dokumentów od listopada 2010r

	Wszystkie dokumenty od listopada 2010r	
1	Numer karty / rok	140/2020
2	Rodzaj dokumentu	Decyzja
3	Temat dokumentu	Ochrona zwierząt oraz roślin
4	Nazwa dokumentu	zezwolecie na usunięcie 2 szt. drzew
5	Zakres przedmiotowy (opis)	jesion wyniosły - 2 szt. w Kostowie
6	Obszar, którego dokument dotyczy	1604014 - Buczyna - miasto
7	Znak sprawy	
8	Dokument wytworzył	Waclaw Wnetrzak
9	Data dokumentu	2020-08-28
10	Dokument zatwierdził	
11	Data zatwierdzenia dokumentu	
12	Miejsce przechowywania (nazwa instytucji, nazwa komórki organizacyjnej, numer pokoju, numer telefonu kontaktowego)	Starostwo Powiatowe w Kluczborku, Wydział ROŚ
13	Adres elektroniczny zawierający odnośnik do dokumentu	
14	Informacja, czy dokument jest ostateczny	Nie
15	Numery kart innych dokumentów w sprawie	
16	Data zamieszczenia danych o dokumencie w wykazie	2020-11-06
17	Zastrzeżenia dotyczące nieudostępniania informacji	
18	Uwagi	udzielono zezwolenia na usunięcie 2 szt. drzew, z gatunku jesion wyniosły, o obwodach pni na wysokości 130 cm, wynoszących: 146, 140 [cm], rosnących w Kostowie, gm. Buczyna, na działce nr 81, ark. m. 2 (wewnętrzna droga gminna). Termin usuniecia drzew - do 31.12.2022 r. Nie naliczono opłaty za usuniecie drzew.

Formularz N - karta informacyjna dla dokumentów od listopada 2010r

	Wszystkie dokumenty od listopada 2010r	
1	Numer karty / rok	141/2020
2	Rodzaj dokumentu	Wniosek o wydanie decyzji
3	Temat dokumentu	Ochrona zwierząt oraz roślin
4	Nazwa dokumentu	wniosek o wydanie zezwolenia na usunięcie drzew
5	Zakres przedmiotowy (opis)	dąb bezszypułkowy - 2 szt w Miechowej
6	Obszar, którego dokument dotyczy	1604015 - Bieczyna - obszar wiejski
7	Znak sprawy	ROŚ.613.64.2020
8	Dokument wytworzył	Wacław Wnetrzak
9	Data dokumentu	2020-07-14
10	Dokument zatwierdził	
11	Data zatwierdzenia dokumentu	
12	Miejsce przechowywania (nazwa instytucji, nazwa komórki organizacyjnej, numer pokoju, numer telefonu kontaktowego)	Starostwo Powiatowe w Kluczborku, Wydział ROŚ
13	Adres elektroniczny zawierający odnośnik do dokumentu	
14	Informacja, czy dokument jest ostateczny	Nie
15	Numery kart innych dokumentów w sprawie	142/2020
16	Data zamieszczenia danych o dokumencie w wykazie	2020-11-06
17	Zastrzeżenia dotyczące nieudostępniania informacji	
18	Uwagi	Usunięcie 2 szt. drzew z gatunku dąb bezszypułkowy, o obwodach pni na wysokości 130 cm, wynoszących: 320, 230 [cm], rosnących w Miechowej, gm. Bieczyna, na działce nr 301/3, ark. m. 1 (rów melioracyjny).

Formularz N - karta informacyjna dla dokumentów od listopada 2010r

	Wszystkie dokumenty od listopada 2010r	
1	Numer karty / rok	142/2020
2	Rodzaj dokumentu	Decyzja
3	Temat dokumentu	Ochrona zwierząt oraz roślin
4	Nazwa dokumentu	zezwolecie na usunięcie 2 szt. drzew
5	Zakres przedmiotowy (opis)	dąb bezszypułkowy - 2 szt. w Miechowej
6	Obszar, którego dokument dotyczy	1604015 - Buczyna - obszar wiejski
7	Znak sprawy	ROŚ.613.64.2020
8	Dokument wytworzył	Wacław Wnetrzak
9	Data dokumentu	2020-08-28
10	Dokument zatwierdził	
11	Data zatwierdzenia dokumentu	
12	Miejsce przechowywania (nazwa instytucji, nazwa komórki organizacyjnej, numer pokoju, numer telefonu kontaktowego)	Starostwo Powiatowe w Kluczborku, Wydział ROŚ
13	Adres elektroniczny zawierający odnośnik do dokumentu	
14	Informacja, czy dokument jest ostateczny	Nie
15	Numery kart innych dokumentów w sprawie	141/2020
16	Data zamieszczenia danych o dokumencie w wykazie	2020-11-06
17	Zastrzeżenia dotyczące nieudostępniania informacji	
18	Uwagi	Udzielono zezwolenia na usunięcie 2 szt. drzew, z gatunku dąb bezszypułkowy, o obwodach pni na wysokości 130 cm, wynoszących: 320, 230 [cm], rosnących w Miechowej, gm. Buczyna, na działce nr 301/3, ark. m. 1 (rów melioracyjny). Termin usunięcia drzew - 31.12.2022 r. Nie naliczono opłaty za usunięcie drzew.

Formularz N - karta informacyjna dla dokumentów od listopada 2010r

	Wszystkie dokumenty od listopada 2010r	
1	Numer karty / rok	143/2020
2	Rodzaj dokumentu	Wniosek o wydanie decyzji
3	Temat dokumentu	Ochrona zwierząt oraz roślin
4	Nazwa dokumentu	wniosek o wydanie zezwolenia na usunięcie 7 szt. drzew
5	Zakres przedmiotowy (opis)	czereśnia ptasia - 7 szt. w Nasalach
6	Obszar, którego dokument dotyczy	1604015 - Buczyna - obszar wiejski
7	Znak sprawy	ROŚ.613.65.2020
8	Dokument wytworzył	Wacław Wnetrzak
9	Data dokumentu	2020-07-14
10	Dokument zatwierdził	
11	Data zatwierdzenia dokumentu	
12	Miejsce przechowywania (nazwa instytucji, nazwa komórki organizacyjnej, numer pokoju, numer telefonu kontaktowego)	Starostwo Powiatowe w Kluczborku, Wydział ROŚ
13	Adres elektroniczny zawierający odnośnik do dokumentu	
14	Informacja, czy dokument jest ostateczny	Nie
15	Numery kart innych dokumentów w sprawie	144/2020
16	Data zamieszczenia danych o dokumencie w wykazie	2020-11-06
17	Zastrzeżenia dotyczące nieudostępniania informacji	
18	Uwagi	usunięcie 7 szt. drzew z gatunku czereśnia ptasia, o obwodach pni na wysokości 130 cm, wynoszących: 110, 115, 142, 152, 156, 168, 172 [cm], rosnących w Nasalach, gm. Buczyna, na działce nr 509, ark. m. 1 (publiczna droga gminna nr 100505 O).

Formularz N - karta informacyjna dla dokumentów od listopada 2010r

	Wszystkie dokumenty od listopada 2010r	
1	Numer karty / rok	144/2020
2	Rodzaj dokumentu	Decyzja
3	Temat dokumentu	Ochrona zwierząt oraz roślin
4	Nazwa dokumentu	Zezwolenie na usunięcie 7 szt. drzew
5	Zakres przedmiotowy (opis)	czereśnia ptasia - 7 szt w Nasalach
6	Obszar, którego dokument dotyczy	1604015 - Buczyna - obszar wiejski
7	Znak sprawy	ROŚ.613.65.2020
8	Dokument wytworzył	Wacław Wnetrzak
9	Data dokumentu	2020-09-15
10	Dokument zatwierdził	
11	Data zatwierdzenia dokumentu	
12	Miejsce przechowywania (nazwa instytucji, nazwa komórki organizacyjnej, numer pokoju, numer telefonu kontaktowego)	Satrostwo Powiatowe w Kluczborku, Wydział ROŚ
13	Adres elektroniczny zawierający odnośnik do dokumentu	
14	Informacja, czy dokument jest ostateczny	Nie
15	Numery kart innych dokumentów w sprawie	143/2020
16	Data zamieszczenia danych o dokumencie w wykazie	2020-11-06
17	Zastrzeżenia dotyczące nieudostępniania informacji	
18	Uwagi	udzielono zezwolenia na usunięcie 7 szt. drzew z gatunku czereśnia ptasia, o obwodach pni na wysokości 130 cm, wynoszących: 110, 115, 142, 152, 156, 168, 172 [cm], rosnących w Nasalach, gm. Buczyna, na działce nr 509, ark. m. 1 (publiczna droga gminna nr 100505 O). Termin usunięcia drzew - do 31 grudnia 2022 r. Nie naliczono opłaty za usunięcie drzew.

Formularz N - karta informacyjna dla dokumentów od listopada 2010r

	Wszystkie dokumenty od listopada 2010r	
1	Numer karty / rok	145/2020
2	Rodzaj dokumentu	Wniosek o wydanie decyzji
3	Temat dokumentu	Ochrona zwierząt oraz roślin
4	Nazwa dokumentu	wniosek o wydanie zezwolenia na usunięcie 4 szt. drzew
5	Zakres przedmiotowy (opis)	świerk pospolity - 2 szt., lipa drobnolistna 2 szt.
6	Obszar, którego dokument dotyczy	1604014 - Byczyna - miasto
7	Znak sprawy	ROŚ.613.74.2020
8	Dokument wytworzył	Wacław Wnetrzak
9	Data dokumentu	2020-08-20
10	Dokument zatwierdził	
11	Data zatwierdzenia dokumentu	
12	Miejsce przechowywania (nazwa instytucji, nazwa komórki organizacyjnej, numer pokoju, numer telefonu kontaktowego)	Starostwo Powiatowe w Kluczborku, Wydział ROŚ
13	Adres elektroniczny zawierający odnośnik do dokumentu	
14	Informacja, czy dokument jest ostateczny	Nie
15	Numery kart innych dokumentów w sprawie	146/2020
16	Data zamieszczenia danych o dokumencie w wykazie	2020-11-06
17	Zastrzeżenia dotyczące nieudostępniania informacji	
18	Uwagi	usunięcie 4 szt. drzew, o obwodach pni na wysokości 130 cm, z gatunków: - świerk pospolity (1 szt.): 123 [cm], rosnącego w Byczynie, na działce nr 501, ark. m. 7 (teren zielony), - świerk pospolity (1 szt.): 142 [cm], rosnącego w Byczynie, na działce nr 502, ark. m. 7 (teren zielony), - lipa drobnolistna (2 szt.): 101, 121 [cm], rosnących w Byczynie, na działce nr 502, ark. m. 7 (teren zielony), rosnących w Byczynie, na działce nr 403/4, ark. m. 7 (teren zieleni).

Formularz N - karta informacyjna dla dokumentów od listopada 2010r

	Wszystkie dokumenty od listopada 2010r	
1	Numer karty / rok	146/2020
2	Rodzaj dokumentu	Decyzja
3	Temat dokumentu	Ochrona zwierząt oraz roślin
4	Nazwa dokumentu	zezwolenie na usunięcie 4 szt. drzew w Buczynie
5	Zakres przedmiotowy (opis)	świerk pospolity - 2 szt., lipa drobnolistna - 2 szt.
6	Obszar, którego dokument dotyczy	1604014 - Buczyna - miasto
7	Znak sprawy	ROŚ.613.74.2020
8	Dokument wytworzył	Wacław Wnetrzak
9	Data dokumentu	2020-09-21
10	Dokument zatwierdził	
11	Data zatwierdzenia dokumentu	
12	Miejsce przechowywania (nazwa instytucji, nazwa komórki organizacyjnej, numer pokoju, numer telefonu kontaktowego)	Starostwo Powiatowe w Kluczborku, Wydział ROŚ
13	Adres elektroniczny zawierający odnośnik do dokumentu	
14	Informacja, czy dokument jest ostateczny	Nie
15	Numery kart innych dokumentów w sprawie	145/2020
16	Data zamieszczenia danych o dokumencie w wykazie	2020-11-06
17	Zastrzeżenia dotyczące nieudostępniania informacji	
18	Uwagi	<p>Udzielono zezwolenia na usunięcie 4 szt. drzew, o obwodach pni na wysokości 130 cm, z gatunków:</p> <ul style="list-style-type: none"> - świerk pospolity (1 szt.): 123 [cm], rosnącego w Buczynie, na działce nr 501, ark. m. 7 (teren zielony), - świerk pospolity (1 szt.): 142 [cm], rosnącego w Buczynie, na działce nr 502, ark. m. 7 (teren zielony), - lipa drobnolistna (2 szt.): 101, 121 [cm], rosnących w Buczynie, na działce nr 502, ark. m. 7 (teren zielony), rosnących w Buczynie, na działce nr 403/4, ark. m. 7 (teren zielony). <p>Termin usunięcia drzew - do 31.12.2022 r. Nie naliczono opłaty za usunięcie drzew.</p>

Formularz N - karta informacyjna dla dokumentów od listopada 2010r

	Wszystkie dokumenty od listopada 2010r	
1	Numer karty / rok	147/2020
2	Rodzaj dokumentu	Wniosek o wydanie decyzji
3	Temat dokumentu	Ochrona zwierząt oraz roślin
4	Nazwa dokumentu	wniosek o wydanie zezwolenia na usunięcie 9 szt. drzew w Byczynie
5	Zakres przedmiotowy (opis)	brzoza brodawkowata - 7 szt., robinia akacjowa - 1 szt., topola euroamerykańska - 1 szt.
6	Obszar, którego dokument dotyczy	1604014 - Byczyna - miasto
7	Znak sprawy	ROŚ.613.75.2020
8	Dokument wytworzył	Wacław Wnetrzak
9	Data dokumentu	2020-08-20
10	Dokument zatwierdził	
11	Data zatwierdzenia dokumentu	
12	Miejsce przechowywania (nazwa instytucji, nazwa komórki organizacyjnej, numer pokoju, numer telefonu kontaktowego)	Starostwo Powiatowe w Kluczborku, Wydział ROŚ
13	Adres elektroniczny zawierający odnośnik do dokumentu	
14	Informacja, czy dokument jest ostateczny	Tak
15	Numery kart innych dokumentów w sprawie	148/2020
16	Data zamieszczenia danych o dokumencie w wykazie	2020-11-06
17	Zastrzeżenia dotyczące nieudostępniania informacji	
18	Uwagi	usunięcie 9 szt. drzew, o obwodach pni na wysokości 130 cm, z gatunków: - brzoza brodawkowata (7 szt.): 98, 125, 28, 152, 156, 168, 220 [cm], - robinia akacjowa (1 szt.): 176 [cm], - topola euroamerykańska (1 szt.): 48 [cm], rosnących w Byczynie, na działce nr 331/2, ark. m. 6 (teren zieleni).

Formularz N - karta informacyjna dla dokumentów od listopada 2010r

	Wszystkie dokumenty od listopada 2010r	
1	Numer karty / rok	148/2020
2	Rodzaj dokumentu	Decyzja
3	Temat dokumentu	Ochrona zwierząt oraz roślin
4	Nazwa dokumentu	Zezwolenie na usunięcie 15 szt. drzew w Buczynie
5	Zakres przedmiotowy (opis)	brzoza brodawkowata - 9 szt., robinia akacjowa - 3 szt., topola euroamerykańska - 1 szt., żywotnik zachodni - 1 szt., kon pospolity - 1 szt.
6	Obszar, którego dokument dotyczy	1604014 - Buczyna - miasto
7	Znak sprawy	ROŚ.613.75.2020
8	Dokument wytworzył	Wacław Wnetrzak
9	Data dokumentu	2020-09-21
10	Dokument zatwierdził	
11	Data zatwierdzenia dokumentu	
12	Miejsce przechowywania (nazwa instytucji, nazwa komórki organizacyjnej, numer pokoju, numer telefonu kontaktowego)	Starostwo Powiatowe w Kluczborku, Wydział ROŚ
13	Adres elektroniczny zawierający odnośnik do dokumentu	
14	Informacja, czy dokument jest ostateczny	Nie
15	Numery kart innych dokumentów w sprawie	147/2020
16	Data zamieszczenia danych o dokumencie w wykazie	2020-11-06
17	Zastrzeżenia dotyczące nieudostępniania informacji	
18	Uwagi	udzielono zezwolenia na usunięcie 15 szt. drzew, o obwodach pni na wysokości 130 cm, z gatunków: - brzoza brodawkowata (9 szt.): 98, 125, 28, 152, 156, 168, 220, 86, 104 [cm], - robinia akacjowa (3 szt.): 176, 86, 104 [cm], - topola euroamerykańska (1 szt.): 48 [cm], - żywotnik zachodni (1 szt.): 52 [cm], - klon pospolity (1 szt.): 64 [cm], rosnących w Buczynie, na działce nr 331/2, ark. m. 6 (teren zieleni). Termin usunięcia drzew - 31.12.2022 r. Nie naliczono opłaty za usunięcie drzew.

Formularz N - karta informacyjna dla dokumentów od listopada 2010r

	Wszystkie dokumenty od listopada 2010r	
1	Numer karty / rok	149/2020
2	Rodzaj dokumentu	Wniosek o wydanie decyzji
3	Temat dokumentu	Ochrona zwierząt oraz roślin
4	Nazwa dokumentu	Wniosek o wydanie zezwolenia na usunięcie 17 szt. drzew w Nasalach
5	Zakres przedmiotowy (opis)	kasztanowiec biały - 16 szt., modrzew europejski - 1 szt.
6	Obszar, którego dokument dotyczy	1604015 - Buczyna - obszar wiejski
7	Znak sprawy	ROŚ.613.78.2020
8	Dokument wytworzył	Wacław Wnetrzak
9	Data dokumentu	2020-08-20
10	Dokument zatwierdził	
11	Data zatwierdzenia dokumentu	
12	Miejsce przechowywania (nazwa instytucji, nazwa komórki organizacyjnej, numer pokoju, numer telefonu kontaktowego)	Starostwo Powiatowe w Kluczborku, Wydział ROŚ
13	Adres elektroniczny zawierający odnośnik do dokumentu	
14	Informacja, czy dokument jest ostateczny	Nie
15	Numery kart innych dokumentów w sprawie	150/2020
16	Data zamieszczenia danych o dokumencie w wykazie	2020-11-06
17	Zastrzeżenia dotyczące nieudostępniania informacji	
18	Uwagi	Usunięcie 17 szt. drzew, o obwodach pni na wysokości 130 cm, z gatunków: - kasztanowiec biały (9 szt.): 148, 154, 178, 186, 196, 210, 228, 240, 264 [cm], rosnących w Nasalach, gm. Buczyna, na działce nr 593/5, ark. m. 3 (wewnętrzna droga gminna), - kasztanowiec biały (7 szt.): 123, 124, 124, 135, 168, 182, 186 [cm], rosnących w Nasalach, gm. Buczyna, na działce nr 593/6, ark. m. 3 (wewnętrzna droga gminna), - modrzew europejski (1 szt.): 52 [cm], rosnącego w Nasalach, gm. Buczyna, na działce nr 593/5, ark. m. 3 (wewnętrzna droga gminna).

Formularz N - karta informacyjna dla dokumentów od listopada 2010r

	Wszystkie dokumenty od listopada 2010r	
1	Numer karty / rok	150/2020
2	Rodzaj dokumentu	Decyzja
3	Temat dokumentu	Ochrona zwierząt oraz roślin
4	Nazwa dokumentu	zezwozenie na usunięcie 13 szt. drzew w Nasalach
5	Zakres przedmiotowy (opis)	kasztanowiec biały - 12 szt., modrzew europejski - 1 szt.
6	Obszar, którego dokument dotyczy	1604015 - Buczyna - obszar wiejski
7	Znak sprawy	ROŚ.613.78.2020
8	Dokument wytworzył	Waclaw Wnetrzak
9	Data dokumentu	2020-10-06
10	Dokument zatwierdził	
11	Data zatwierdzenia dokumentu	
12	Miejsce przechowywania (nazwa instytucji, nazwa komórki organizacyjnej, numer pokoju, numer telefonu kontaktowego)	Starostwo Powiatowe w Kluczborku, Wydział ROŚ
13	Adres elektroniczny zawierający odnośnik do dokumentu	
14	Informacja, czy dokument jest ostateczny	Nie
15	Numery kart innych dokumentów w sprawie	149/2020
16	Data zamieszczenia danych o dokumencie w wykazie	2020-11-06
17	Zastrzeżenia dotyczące nieudostępniania informacji	
18	Uwagi	<p>Udzielono zezwolenia na usunięcie 13 szt. drzew, o obwodach pni na wysokości 130 cm, z gatunków:</p> <ul style="list-style-type: none"> - kasztanowiec biały (8 szt.): 148, 154, 178, 186, 196, 210, 228, 240, [cm], rosnących w Nasalach, gm. Buczyna, na działce nr 593/5, ark. m. 3 (wewnętrzna droga gminna), - kasztanowiec biały (4 szt.): 123, 124, 182, 186 [cm], rosnących w Nasalach, gm. Buczyna, na działce nr 593/6, ark. m. 3 (wewnętrzna droga gminna), - modrzew europejski (1 szt.): 52 [cm], rosnącego w Nasalach, gm. Buczyna, na działce nr 593/5, ark. m. 3 (wewnętrzna droga gminna). <p>Termin usuniecia drzew - do 31.12.2022 r. Nie naliczono opłaty za usunięcie drzew.</p>

Formularz N - karta informacyjna dla dokumentów od listopada 2010r

	Wszystkie dokumenty od listopada 2010r	
1	Numer karty / rok	151/2020
2	Rodzaj dokumentu	Wniosek o wydanie decyzji
3	Temat dokumentu	Ochrona zwierząt oraz roślin
4	Nazwa dokumentu	Wniosek o udzielenie zezwolenia na usunięcie drzewa
5	Zakres przedmiotowy (opis)	żywotnik zachodni - 1 szt.
6	Obszar, którego dokument dotyczy	1604015 - Buczyna - obszar wiejski
7	Znak sprawy	ROŚ.613.79.2020
8	Dokument wytworzył	Wacław Wnetrzak
9	Data dokumentu	2020-08-20
10	Dokument zatwierdził	
11	Data zatwierdzenia dokumentu	
12	Miejsce przechowywania (nazwa instytucji, nazwa komórki organizacyjnej, numer pokoju, numer telefonu kontaktowego)	Starostwo Powiatowe w Kluczborku, Wydział ROŚ
13	Adres elektroniczny zawierający odnośnik do dokumentu	
14	Informacja, czy dokument jest ostateczny	Nie
15	Numery kart innych dokumentów w sprawie	152/2020
16	Data zamieszczenia danych o dokumencie w wykazie	2020-11-06
17	Zastrzeżenia dotyczące nieudostępniania informacji	
18	Uwagi	Usunięcie 1 szt. drzewa, z gatunku żywotnik zachodni, o obwodzie pnia na wysokości 130 cm wynoszącym 102 [cm], rosnącego w Wojsławicach, gm. Buczyna, na działce nr 90, ark. m. 1 (teren cmentarza).

Formularz N - karta informacyjna dla dokumentów od listopada 2010r

	Wszystkie dokumenty od listopada 2010r	
1	Numer karty / rok	152/2020
2	Rodzaj dokumentu	Decyzja
3	Temat dokumentu	Ochrona zwierząt oraz roślin
4	Nazwa dokumentu	Zezwolenie na usunięcie 1 szt. drzewa w Wojsławicach
5	Zakres przedmiotowy (opis)	żywotnik zachodni - 1 szt.
6	Obszar, którego dokument dotyczy	1604015 - Buczyna - obszar wiejski
7	Znak sprawy	ROŚ.613.79.2020
8	Dokument wytworzył	Wacław Wnetrzak
9	Data dokumentu	2020-09-23
10	Dokument zatwierdził	
11	Data zatwierdzenia dokumentu	
12	Miejsce przechowywania (nazwa instytucji, nazwa komórki organizacyjnej, numer pokoju, numer telefonu kontaktowego)	Starostwo Powiatowe w Kluczborku, Wydział ROŚ
13	Adres elektroniczny zawierający odnośnik do dokumentu	
14	Informacja, czy dokument jest ostateczny	Nie
15	Numery kart innych dokumentów w sprawie	151/2020
16	Data zamieszczenia danych o dokumencie w wykazie	2020-11-06
17	Zastrzeżenia dotyczące nieudostępniania informacji	
18	Uwagi	<p>Udzielono zezwolenia na usunięcie 1 szt. drzewa, z gatunku żywotnik zachodni, o obwodzie pnia na wysokości 130 cm wynoszącym 102 [cm], rosnącego w Wojsławicach, gm. Buczyna, na działce nr 90, ark. m. 1 (teren cmentarza). Termin usunięcia drzewa - do 31.12.2020 r. Nie naliczono opłaty za usunięcie drzewa.</p>

Formularz N - karta informacyjna dla dokumentów od listopada 2010r

	Wszystkie dokumenty od listopada 2010r	
1	Numer karty / rok	153/2020
2	Rodzaj dokumentu	Wniosek o wydanie decyzji
3	Temat dokumentu	Ochrona zwierząt oraz roślin
4	Nazwa dokumentu	Wniosek o udzielenie zezwolenia na usunięcie 3 szt. drzew w Wojsławicach
5	Zakres przedmiotowy (opis)	jesion wyniosły - 3 szt.
6	Obszar, którego dokument dotyczy	1604015 - Bieczyna - obszar wiejski
7	Znak sprawy	ROŚ.613.80.2020
8	Dokument wytworzył	Wacław Wnetrzak
9	Data dokumentu	2020-08-20
10	Dokument zatwierdził	
11	Data zatwierdzenia dokumentu	
12	Miejsce przechowywania (nazwa instytucji, nazwa komórki organizacyjnej, numer pokoju, numer telefonu kontaktowego)	Starostwo Powiatowe w Kluczborku, Wydział ROŚ
13	Adres elektroniczny zawierający odnośnik do dokumentu	
14	Informacja, czy dokument jest ostateczny	Nie
15	Numery kart innych dokumentów w sprawie	154/2020
16	Data zamieszczenia danych o dokumencie w wykazie	2020-11-06
17	Zastrzeżenia dotyczące nieudostępniania informacji	
18	Uwagi	Usunięcie 3 szt. drzew, z gatunku jesion wyniosły, o obwodach pni na wysokości 130 cm wynoszących: 184, 210, 240 [cm], rosnących w Wojsławicach, gm. Bieczyna, na działce nr 95, ark. m. 1 (publiczna droga gminna).

Formularz N - karta informacyjna dla dokumentów od listopada 2010r

	Wszystkie dokumenty od listopada 2010r	
1	Numer karty / rok	154/2020
2	Rodzaj dokumentu	Decyzja
3	Temat dokumentu	Ochrona zwierząt oraz roślin
4	Nazwa dokumentu	Zezwolenie na usunięcie 4 szt. drzew w Wojsławicach
5	Zakres przedmiotowy (opis)	jesion wyniosły - 4 szt. w Wojsławicach
6	Obszar, którego dokument dotyczy	1604015 - Buczyna - obszar wiejski
7	Znak sprawy	ROŚ.613.80.2020
8	Dokument wytworzył	Wacław Wnetrzak
9	Data dokumentu	2020-10-27
10	Dokument zatwierdził	
11	Data zatwierdzenia dokumentu	
12	Miejsce przechowywania (nazwa instytucji, nazwa komórki organizacyjnej, numer pokoju, numer telefonu kontaktowego)	Starostwo Powiatowe w Kluczborku, Wydział ROŚ
13	Adres elektroniczny zawierający odnośnik do dokumentu	
14	Informacja, czy dokument jest ostateczny	Nie
15	Numery kart innych dokumentów w sprawie	153/2020
16	Data zamieszczenia danych o dokumencie w wykazie	2020-11-06
17	Zastrzeżenia dotyczące nieudostępniania informacji	
18	Uwagi	Udzielono zezwolenia na usunięcie 4 szt. drzew, z gatunku jesion wyniosły, o obwodach pni na wysokości 130 cm wynoszących: 184, 210, 240, 245 [cm], rosnących w Wojsławicach, gm. Buczyna, na działce nr 95, ark. m. 1 (publiczna droga gminna). Termin usunięcia drzew - do 31.12.2020 r. Nie naliczono opłaty za usunięcie drzew.

Formularz N - karta informacyjna dla dokumentów od listopada 2010r


	Wszystkie dokumenty od listopada 2010r	
1	Numer karty / rok	155/2020
2	Rodzaj dokumentu	Wniosek o wydanie decyzji
3	Temat dokumentu	Ochrona zwierząt oraz roślin
4	Nazwa dokumentu	Wniosek o wydanie zezwolenia na usunięcie 1 szt. drzewa w Proślicach
5	Zakres przedmiotowy (opis)	grusza pospolita - 1 szt. w Proślicach
6	Obszar, którego dokument dotyczy	1604015 - Buczyna - obszar wiejski
7	Znak sprawy	ROŚ.613.81.2020
8	Dokument wytworzył	Wacław Wnetrzak
9	Data dokumentu	2020-08-20
10	Dokument zatwierdził	
11	Data zatwierdzenia dokumentu	
12	Miejsce przechowywania (nazwa instytucji, nazwa komórki organizacyjnej, numer pokoju, numer telefonu kontaktowego)	Starostwo Powiatowe w Kluczborku, Wydział ROŚ
13	Adres elektroniczny zawierający odnośnik do dokumentu	
14	Informacja, czy dokument jest ostateczny	Nie
15	Numery kart innych dokumentów w sprawie	156/2020
16	Data zamieszczenia danych o dokumencie w wykazie	2020-11-06
17	Zastrzeżenia dotyczące nieudostępniania informacji	
18	Uwagi	usunięcie 1 szt. drzewa, z gatunku grusza pospolita, o obwodzie pnia na wysokości 130 cm wynoszącym 123 [cm], rosnącego w Proślicach, gm. Buczyna, na działce nr 155/3, ark. m. 3 (teren zieleni).

Formularz N - karta informacyjna dla dokumentów od listopada 2010r

	Wszystkie dokumenty od listopada 2010r	
1	Numer karty / rok	156/2020
2	Rodzaj dokumentu	Decyzja
3	Temat dokumentu	Ochrona zwierząt oraz roślin
4	Nazwa dokumentu	Zezwolenie na usunięcie 1 szt. drzewa w Proślicach
5	Zakres przedmiotowy (opis)	grusza pospolita - 1 szt. w Proślicach
6	Obszar, którego dokument dotyczy	1604015 - Buczyna - obszar wiejski
7	Znak sprawy	ROŚ.613.81.2020
8	Dokument wytworzył	Wacław Wnetrzak
9	Data dokumentu	2020-09-23
10	Dokument zatwierdził	
11	Data zatwierdzenia dokumentu	
12	Miejsce przechowywania (nazwa instytucji, nazwa komórki organizacyjnej, numer pokoju, numer telefonu kontaktowego)	Starostwo Powiatowe w Kluczborku, Wydział ROŚ
13	Adres elektroniczny zawierający odnośnik do dokumentu	
14	Informacja, czy dokument jest ostateczny	Nie
15	Numery kart innych dokumentów w sprawie	155/2020
16	Data zamieszczenia danych o dokumencie w wykazie	2020-11-06
17	Zastrzeżenia dotyczące nieudostępniania informacji	
18	Uwagi	<p>Udzielono zezwolenia na usunięcie 1 szt. drzewa, z gatunku grusza pospolita, o obwodzie pnia na wysokości 130 cm wynoszącym 123 [cm], rosnącego w Proślicach, gm. Buczyna, na działce nr 155/3, ark. m. 3 (teren zieleni).</p> <p>Termin usunięcia drzewa - 31.12.2022 r.</p> <p>Nie naliczono opłaty za usunięcia drzewa.</p>

Formularz N - karta informacyjna dla dokumentów od listopada 2010r

	Wszystkie dokumenty od listopada 2010r	
1	Numer karty / rok	167/2020
2	Rodzaj dokumentu	Wniosek o wydanie decyzji
3	Temat dokumentu	Ochrona zwierząt oraz roślin
4	Nazwa dokumentu	wniosek o wydanie zezwolenia na usunięcie drzew
5	Zakres przedmiotowy (opis)	11 szt. drzew w Polanowicach
6	Obszar, którego dokument dotyczy	1604015 - Buczyna - obszar wiejski
7	Znak sprawy	ROŚ.613.109.2020
8	Dokument wytworzył	Wacław Wnetrzak
9	Data dokumentu	2020-11-25
10	Dokument zatwierdził	
11	Data zatwierdzenia dokumentu	
12	Miejsce przechowywania (nazwa instytucji, nazwa komórki organizacyjnej, numer pokoju, numer telefonu kontaktowego)	Starostwo Powiatowe w Kluczborku, Wydział ROŚ
13	Adres elektroniczny zawierający odnośnik do dokumentu	
14	Informacja, czy dokument jest ostateczny	Nie
15	Numery kart innych dokumentów w sprawie	
16	Data zamieszczenia danych o dokumencie w wykazie	2020-12-02
17	Zastrzeżenia dotyczące nieudostępniania informacji	
18	Uwagi	<p>usunięcie 11 szt. drzew, o obwodach pni na wysokości 130 cm, z gatunków:</p> <ul style="list-style-type: none"> - lipa szerokolistna (2 szt.): 125, 132 [cm], - robinia akacjowa (3 szt.): 72, 92, 122 [cm], <p>rosnących w Polanowicach, gm. Buczyna, na działce nr 581/109, ark. m. 3 (teren rekreacyjno-sportowy),</p> <ul style="list-style-type: none"> - żywotnik zachodni (1 szt.): 78 [cm], - robinia akacjowa (1 szt.): 180 [cm], <p>rosnących w Polanowicach, gm. Buczyna, na działce nr 581/114, ark. m. 3 (teren przy budynku sali gimnastycznej),</p> <ul style="list-style-type: none"> - robinia akacjowa (1 szt.): 168 [cm], <p>rosnącego w Polanowicach, gm. Buczyna, na działce nr 581/111, ark. m. 3 (teren przy budynku internatu),</p> <ul style="list-style-type: none"> - lipa szerokolistna (1 szt.): 98 [cm], - robinia akacjowa (2 szt.): 128, 138 [cm], <p>rosnących w Polanowicach, gm. Buczyna, na działce nr 581/110, ark. m. 3 (teren rekreacyjny).</p>



Formularz N - karta informacyjna dla dokumentów od listopada 2010r

	Wszystkie dokumenty od listopada 2010r	
1	Numer karty / rok	168/2020
2	Rodzaj dokumentu	Wniosek o wydanie decyzji
3	Temat dokumentu	Ochrona zwierząt oraz roślin
4	Nazwa dokumentu	wniosek o wydanie zezwolenia na usunięcie drzew
5	Zakres przedmiotowy (opis)	3 szt. drzew w Jaśkowicach
6	Obszar, którego dokument dotyczy	1604015 - Buczyna - obszar wiejski
7	Znak sprawy	ROŚ.613.110.2020
8	Dokument wytworzył	Wacław Wnetrzak
9	Data dokumentu	2020-11-25
10	Dokument zatwierdził	
11	Data zatwierdzenia dokumentu	
12	Miejsce przechowywania (nazwa instytucji, nazwa komórki organizacyjnej, numer pokoju, numer telefonu kontaktowego)	Starostwo Powiatowe w Kluczborku, Wydział ROŚ
13	Adres elektroniczny zawierający odnośnik do dokumentu	
14	Informacja, czy dokument jest ostateczny	Nie
15	Numery kart innych dokumentów w sprawie	
16	Data zamieszczenia danych o dokumencie w wykazie	2020-12-02
17	Zastrzeżenia dotyczące nieudostępniania informacji	
18	Uwagi	usunięcie 3 szt. drzew, o obwodach pni na wysokości 130 cm, z gatunków: - lipa szerokolistna (1 szt.): 330 [cm], - dąb bezszypułkowy (1 szt.): 324 [cm], - grab pospolity (1 szt.): 202 [cm], rosnących w Jaśkowicach, gm. Buczyna, na działce nr 316, ark. m. 3 (teren parku)

Formularz N - karta informacyjna dla dokumentów od listopada 2010r

	Wszystkie dokumenty od listopada 2010r	
1	Numer karty / rok	169/2020
2	Rodzaj dokumentu	Wniosek o wydanie decyzji
3	Temat dokumentu	Ochrona zwierząt oraz roślin
4	Nazwa dokumentu	Wniosek o wydanie zezwolenia na usunięcie drzew
5	Zakres przedmiotowy (opis)	4 szt. drzew w Ciecierzynie
6	Obszar, którego dokument dotyczy	1604015 - Byczyna - obszar wiejski
7	Znak sprawy	ROŚ.613.111.2020
8	Dokument wytworzył	Wacław Wnetrzak
9	Data dokumentu	2020-11-25
10	Dokument zatwierdził	
11	Data zatwierdzenia dokumentu	
12	Miejsce przechowywania (nazwa instytucji, nazwa komórki organizacyjnej, numer pokoju, numer telefonu kontaktowego)	Starostwo Powiatowe w Kluczborku, Wydział ROŚ
13	Adres elektroniczny zawierający odnośnik do dokumentu	
14	Informacja, czy dokument jest ostateczny	Nie
15	Numery kart innych dokumentów w sprawie	
16	Data zamieszczenia danych o dokumencie w wykazie	2020-12-02
17	Zastrzeżenia dotyczące nieudostępniania informacji	
18	Uwagi	usunięcie 4 szt. drzew, o obwodach pni na wysokości 130 cm, z gatunków: - lipa szerokolistna (1 szt.): 150 [cm], - robinia akacjowa (2 szt.): 148, 152 [cm], - jesion wyniosły (1 szt.): 178 [cm], rosnących w Ciecierzynie, gm. Byczyna, na działce nr 335, ark. m. 2 (wewnętrzna droga gminna).

Formularz N - karta informacyjna dla dokumentów od listopada 2010r

	Wszystkie dokumenty od listopada 2010r	
1	Numer karty / rok	170/2020
2	Rodzaj dokumentu	Wniosek o wydanie decyzji
3	Temat dokumentu	Ochrona zwierząt oraz roślin
4	Nazwa dokumentu	Wniosek o wydanie zezwolenia na usunięcie drzew
5	Zakres przedmiotowy (opis)	7 szt. drzew w Ciecierzynie
6	Obszar, którego dokument dotyczy	1604015 - Buczyna - obszar wiejski
7	Znak sprawy	ROŚ.613.112.2020
8	Dokument wytworzył	Wacław Wnetrzak
9	Data dokumentu	2020-11-25
10	Dokument zatwierdził	
11	Data zatwierdzenia dokumentu	
12	Miejsce przechowywania (nazwa instytucji, nazwa komórki organizacyjnej, numer pokoju, numer telefonu kontaktowego)	Starostwo Powiatowe w Kluczborku, Wydział ROŚ
13	Adres elektroniczny zawierający odnośnik do dokumentu	
14	Informacja, czy dokument jest ostateczny	Nie
15	Numery kart innych dokumentów w sprawie	
16	Data zamieszczenia danych o dokumencie w wykazie	2020-12-02
17	Zastrzeżenia dotyczące nieudostępniania informacji	
18	Uwagi	usunięcie 7 szt. drzew, z gatunku jesion wyniosły, o obwodach pni na wysokości 130 cm wynoszących: 150, 180, 195, 240, 280, 190, 323 [cm], rosnących w Ciecierzynie, gm. Buczyna, na działce nr 356/1, ark. m. 2 (publiczna droga gminna)

Formularz N - karta informacyjna dla dokumentów od listopada 2010r

	Wszystkie dokumenty od listopada 2010r	
1	Numer karty / rok	171/2020
2	Rodzaj dokumentu	Wniosek o wydanie decyzji
3	Temat dokumentu	Ochrona zwierząt oraz roślin
4	Nazwa dokumentu	Wniosek o wydanie zezwolenia na usunięcie drzew
5	Zakres przedmiotowy (opis)	3 szt. drzew w Nasalach
6	Obszar, którego dokument dotyczy	1604015 - Buczyna - obszar wiejski
7	Znak sprawy	ROŚ.613.113.2020
8	Dokument wytworzył	Wacław Wnetrzak
9	Data dokumentu	2020-11-25
10	Dokument zatwierdził	
11	Data zatwierdzenia dokumentu	
12	Miejsce przechowywania (nazwa instytucji, nazwa komórki organizacyjnej, numer pokoju, numer telefonu kontaktowego)	Starostwo Powiatowe w Kluczborku, Wydział ROŚ
13	Adres elektroniczny zawierający odnośnik do dokumentu	
14	Informacja, czy dokument jest ostateczny	Nie
15	Numery kart innych dokumentów w sprawie	
16	Data zamieszczenia danych o dokumencie w wykazie	2020-12-02
17	Zastrzeżenia dotyczące nieudostępniania informacji	
18	Uwagi	usunięcie 3 szt. drzew, z gatunku jesion wyniosły, o obwodach pni na wysokości 130 cm wynoszących: 186, 210, 215 [cm], rosnących w Nasalach, gm. Buczyna, na działce nr 505, ark. m. 1 (wewnętrzna droga gminna).

Formularz N - karta informacyjna dla dokumentów od listopada 2010r

	Wszystkie dokumenty od listopada 2010r	
1	Numer karty / rok	172/2020
2	Rodzaj dokumentu	Wniosek o wydanie decyzji
3	Temat dokumentu	Ochrona zwierząt oraz roślin
4	Nazwa dokumentu	Wniosek o wydanie zezwolenia na usunięcie drzew
5	Zakres przedmiotowy (opis)	2 szt. drzew w Nasalach
6	Obszar, którego dokument dotyczy	1604015 - Buczyna - obszar wiejski
7	Znak sprawy	ROŚ.613.114.2020
8	Dokument wytworzył	Waclaw Wnetrzak
9	Data dokumentu	2020-11-25
10	Dokument zatwierdził	
11	Data zatwierdzenia dokumentu	
12	Miejsce przechowywania (nazwa instytucji, nazwa komórki organizacyjnej, numer pokoju, numer telefonu kontaktowego)	Starostwo Powiatowe w Kluczborku, Wydział ROŚ
13	Adres elektroniczny zawierający odnośnik do dokumentu	
14	Informacja, czy dokument jest ostateczny	Nie
15	Numery kart innych dokumentów w sprawie	
16	Data zamieszczenia danych o dokumencie w wykazie	2020-12-02
17	Zastrzeżenia dotyczące nieudostępniania informacji	
18	Uwagi	usunięcie 2 szt. drzew, z gatunku kasztanowiec biały, o obwodach pni na wysokości 130 cm wynoszących: 180, 210 [cm], rosnących w Nasalach, gm. Buczyna, na działce nr 593/5, ark. m. 3 (wewnętrzna droga gminna).

Formularz N - karta informacyjna dla dokumentów od listopada 2010r

	Wszystkie dokumenty od listopada 2010r	
1	Numer karty / rok	173/2020
2	Rodzaj dokumentu	Wniosek o wydanie decyzji
3	Temat dokumentu	Ochrona zwierząt oraz roślin
4	Nazwa dokumentu	Wniosek o wydanie zezwolenia na usunięcie drzew
5	Zakres przedmiotowy (opis)	13 szt. drzew w Byczynie
6	Obszar, którego dokument dotyczy	1604014 - Byczyna - miasto
7	Znak sprawy	ROŚ.613.115.2020
8	Dokument wytworzył	Wacław Wnetrzak
9	Data dokumentu	2020-11-25
10	Dokument zatwierdził	
11	Data zatwierdzenia dokumentu	
12	Miejsce przechowywania (nazwa instytucji, nazwa komórki organizacyjnej, numer pokoju, numer telefonu kontaktowego)	Starostwo Powiatowe w Kluczborku, Wydział ROŚ
13	Adres elektroniczny zawierający odnośnik do dokumentu	
14	Informacja, czy dokument jest ostateczny	Nie
15	Numery kart innych dokumentów w sprawie	
16	Data zamieszczenia danych o dokumencie w wykazie	2020-12-02
17	Zastrzeżenia dotyczące nieudostępniania informacji	
18	Uwagi	usunięcie 13 szt. drzew, o obwodach pni na wysokości 130 cm, z gatunków: - brzoza brodawkowata (5 szt.): 58, 64, 36, 121, dwupniowe: 32/68 [cm], - jesion wyniosły (2 szt.): 102 [cm], dwupniowe: 86/98 [cm], - robinia akacjowa (6 szt.): 92, 58, 102, 156, dwupniowe: 48/67, 42/98 [cm], rosnących w Byczynie, na działce nr 243/5, ark. m. 4 (wewnętrzna droga gminna).

Formularz N - karta informacyjna dla dokumentów od listopada 2010r

	Wszystkie dokumenty od listopada 2010r	
1	Numer karty / rok	174/2020
2	Rodzaj dokumentu	Wniosek o wydanie decyzji
3	Temat dokumentu	Ochrona zwierząt oraz roślin
4	Nazwa dokumentu	Wniosek o wydanie zezwolenia na usunięcie drzew
5	Zakres przedmiotowy (opis)	1 szt. drzewa w Buczynie
6	Obszar, którego dokument dotyczy	1604014 - Buczyna - miasto
7	Znak sprawy	ROŚ.613.116.2020
8	Dokument wytworzył	Waclaw Wnetrzak
9	Data dokumentu	2020-11-25
10	Dokument zatwierdził	
11	Data zatwierdzenia dokumentu	
12	Miejsce przechowywania (nazwa instytucji, nazwa komórki organizacyjnej, numer pokoju, numer telefonu kontaktowego)	Starostwo Powiatowe w Kluczborku, Wydział ROŚ
13	Adres elektroniczny zawierający odnośnik do dokumentu	
14	Informacja, czy dokument jest ostateczny	Nie
15	Numery kart innych dokumentów w sprawie	
16	Data zamieszczenia danych o dokumencie w wykazie	2020-12-02
17	Zastrzeżenia dotyczące nieudostępniania informacji	
18	Uwagi	usunięcie 1 szt. drzewa, z gatunku kasztanowiec biały, dwupniowe, o obwodzie pni na wysokości 130 cm, wynoszących: 56, 48 [cm], rosnącego w Buczynie, na działce nr 229, ark. m. 4 (wewnętrzna droga gminna - ul. Polna).

Formularz N - karta informacyjna dla dokumentów od listopada 2010r

	Wszystkie dokumenty od listopada 2010r	
1	Numer karty / rok	15/2022
2	Rodzaj dokumentu	Decyzja
3	Temat dokumentu	Ochrona zwierząt oraz roślin
4	Nazwa dokumentu	zezwole nie na usunięcie drzew
5	Zakres przedmiotowy (opis)	8 szt. w Polanowicach -Punkt Selektywnej Zbiórki Odpadów
6	Obszar, którego dokument dotyczy	1604015 - Buczyna - obszar wiejski
7	Znak sprawy	ROŚ.613.23.2022
8	Dokument wytworzył	Magdalena Godzwon
9	Data dokumentu	2022-03-23
10	Dokument zatwierdził	
11	Data zatwierdzenia dokumentu	
12	Miejsce przechowywania (nazwa instytucji, nazwa komórki organizacyjnej, numer pokoju, numer telefonu kontaktowego)	Starostwo powiatowe w Kluczborku, wydział ROŚ
13	Adres elektroniczny zawierający odnośnik do dokumentu	
14	Informacja, czy dokument jest ostateczny	Nie
15	Numery kart innych dokumentów w sprawie	
16	Data zamieszczenia danych o dokumencie w wykazie	2022-03-30
17	Zastrzeżenia dotyczące nieudostępniania informacji	
18	Uwagi	usunięcie 8 szt. drzew z gatunków i o obwodach pni na wysokości 1,3 m: - 5 szt. modrzew europejski - 89 cm (nr 2), 82 cm (nr 5), 88 cm (nr 6), 86 cm (nr 7), 94 cm (nr 8), - 2 szt. jesion wyniosły - 108 cm (nr 1), 126 cm (nr 3), - 1 szt. lipa drobnolistna - 210 cm (nr 4) rosnących na działce nr 581/116 k.m. 3 obręb Polanowice, gm. Buczyna stanowiącej tereny Punktu Selektywnej Zbiórki Odpadów Komunalnych Ustalić termin usunięcia drzew do 31.12.2023 r. Nie naliczać opłaty za usunięcie drzew

Formularz N - karta informacyjna dla dokumentów od listopada 2010r

	Wszystkie dokumenty od listopada 2010r	
1	Numer karty / rok	22/2022
2	Rodzaj dokumentu	Decyzja
3	Temat dokumentu	Ochrona zwierząt oraz roślin
4	Nazwa dokumentu	zezwolecie na usunięcie drzew
5	Zakres przedmiotowy (opis)	11 drzew w Sarnowie
6	Obszar, którego dokument dotyczy	1604015 - Buczyna - obszar wiejski
7	Znak sprawy	ROŚ.613.7.2022
8	Dokument wytworzył	Magdalena Godzwon
9	Data dokumentu	2022-04-11
10	Dokument zatwierdził	
11	Data zatwierdzenia dokumentu	
12	Miejsce przechowywania (nazwa instytucji, nazwa komórki organizacyjnej, numer pokoju, numer telefonu kontaktowego)	Starostwo powiatowe w Kluczborku, wydział ROŚ
13	Adres elektroniczny zawierający odnośnik do dokumentu	
14	Informacja, czy dokument jest ostateczny	Nie
15	Numery kart innych dokumentów w sprawie	
16	Data zamieszczenia danych o dokumencie w wykazie	2022-06-10
17	Zastrzeżenia dotyczące nieudostępniania informacji	
18	Uwagi	<p>usunięcie 11 drzew z gatunków i o obwodach pni na wys. 130 cm:</p> <ul style="list-style-type: none"> - 8 szt. brzoza brodawkowata - 80 cm (nr 2), 121 cm (nr 5), 121 cm (nr 6), 102 cm (nr 8), 102 cm (nr 9), 88 cm (nr 10), 92 cm (nr 11), 98 cm (nr 12), - 3 szt. wierzba szara - 110 cm (nr 1), 320 cm (nr 3), i 210 cm (nr 7), <p>rosnących na działce nr 70 k.m. 3 obręb Sarnów, gm. Buczyna stanowiącej publiczną drogę gminną nr 100508 O. Ustalić termin usunięcia drzew do 31.12.2023 r. Nie naliczać opłaty za usunięcie drzew</p>

Formularz N - karta informacyjna dla dokumentów od listopada 2010r

	Wszystkie dokumenty od listopada 2010r	
1	Numer karty / rok	60/2022
2	Rodzaj dokumentu	Decyzja
3	Temat dokumentu	Ochrona zwierząt oraz roślin
4	Nazwa dokumentu	zezwole nie na usunięcie drzew
5	Zakres przedmiotowy (opis)	decyzja nr 1 - 8 z 15 drzew w Proślicach
6	Obszar, którego dokument dotyczy	1604015 - Buczyna - obszar wiejski
7	Znak sprawy	ROŚ.613.55.2022
8	Dokument wy tworzył	Magdalena Godzwon
9	Data dokumentu	2022-08-23
10	Dokument zatwierdził	
11	Data zatwierdzenia dokumentu	
12	Miejsce przechowywania (nazwa instytucji, nazwa komórki organizacyjnej, numer pokoju, numer telefonu kontaktowego)	Starostwo powiatowe w Kluczborku, wydział ROŚ
13	Adres elektroniczny zawierający odnośnik do dokumentu	
14	Informacja, czy dokument jest ostateczny	Nie
15	Numery kart innych dokumentów w sprawie	72/2022
16	Data zamieszczenia danych o dokumencie w wykazie	2022-11-10
17	Zastrzeżenia dotyczące nieudostępniania informacji	
18	Uwagi	<p>usunięcie 8 drzew z gatunków i o obwodach pni na wysokości 1,3 m:</p> <ul style="list-style-type: none"> - 1 szt. wierzba szara: 110 cm rosnącej na działce nr 52/2 k.m. 7 obręb Roszkowice, stanowiącą wewnętrzną drogę gminną; - 2 szt. orzech włoski: 42 cm, 48 cm - 3 szt. olsza czarna: dwupniowa-102/82 cm, 67 cm, 72 cm rosnących na działce nr 130 k.m. 3 obręb Buczyna, stanowiącą łąkę; - 1 szt. olsza czarna: 96 cm - 1 szt. jesion wyniosły: 101 cm rosnących na działce nr 64/8 k.m. 7 obręb Proślice, stanowiącej teren rekreacyjny <p>Ustalić termin usunięcia drzew do 31.12.2023 r. Nie naliczać opłaty za usunięcie drzew</p>

Formularz N - karta informacyjna dla dokumentów od listopada 2010r

	Wszystkie dokumenty od listopada 2010r	
1	Numer karty / rok	63/2022
2	Rodzaj dokumentu	Wniosek o wydanie decyzji
3	Temat dokumentu	Ochrona zwierząt oraz roślin
4	Nazwa dokumentu	o wydanie zezwolenia na usunięcie drzew
5	Zakres przedmiotowy (opis)	5 wierzb w Proślicach z drogi publicznej
6	Obszar, którego dokument dotyczy	1604015 - Buczyna - obszar wiejski
7	Znak sprawy	ROŚ.613.70.2022
8	Dokument wytworzył	Magdalena Godzwon
9	Data dokumentu	2022-09-02
10	Dokument zatwierdził	
11	Data zatwierdzenia dokumentu	
12	Miejsce przechowywania (nazwa instytucji, nazwa komórki organizacyjnej, numer pokoju, numer telefonu kontaktowego)	Starostwo powiatowe w Kluczborku, wydział ROŚ
13	Adres elektroniczny zawierający odnośnik do dokumentu	
14	Informacja, czy dokument jest ostateczny	Nie
15	Numery kart innych dokumentów w sprawie	97/2022
16	Data zamieszczenia danych o dokumencie w wykazie	2022-11-10
17	Zastrzeżenia dotyczące nieudostępniania informacji	
18	Uwagi	wierzby (w tym 1 dwupniowa) rosną na gminnej drodze publicznej 100504 O w Proślicach na działce nr 371 k.m. 3.

Formularz N - karta informacyjna dla dokumentów od listopada 2010r

	Wszystkie dokumenty od listopada 2010r	
1	Numer karty / rok	72/2022
2	Rodzaj dokumentu	Decyzja
3	Temat dokumentu	Ochrona zwierząt oraz roślin
4	Nazwa dokumentu	zezwole nie na usunięcie drzew decyzja 2
5	Zakres przedmiotowy (opis)	7 sosen z 15 szt. w Wojsławice
6	Obszar, którego dokument dotyczy	1604015 - Buczyna - obszar wiejski
7	Znak sprawy	ROŚ.613.55.2022
8	Dokument wy tworzył	Magdalena Godzwon
9	Data dokumentu	2022-09-23
10	Dokument zatwierdził	
11	Data zatwierdzenia dokumentu	
12	Miejsce przechowywania (nazwa instytucji, nazwa komórki organizacyjnej, numer pokoju, numer telefonu kontaktowego)	Starostwo Powiatowe w Kluczborku, wydział ROŚ
13	Adres elektroniczny zawierający odnośnik do dokumentu	
14	Informacja, czy dokument jest ostateczny	Nie
15	Numery kart innych dokumentów w sprawie	60/2022
16	Data zamieszczenia danych o dokumencie w wykazie	2022-11-10
17	Zastrzeżenia dotyczące nieudostępniania informacji	
18	Uwagi	<p>usunięcie 7 drzew z gatunku sosna zwyczajna o obwodach pni na wysokości 1,3 m: 54 cm, 55 cm, 58 cm, 61 cm, 62 cm, 72 cm, 78 cm rosnących na działce nr 104 k.m. 1 obręb Wojsławice, stanowiącą wewnętrzną drogę gminną</p> <p>Ustalić termin usunięcia drzew do 31.12.2023 r.</p> <p>Nie naliczać opłaty za usunięcie drzew</p>

Formularz N - karta informacyjna dla dokumentów od listopada 2010r

	Wszystkie dokumenty od listopada 2010r	
1	Numer karty / rok	73/2022
2	Rodzaj dokumentu	Wniosek o wydanie decyzji
3	Temat dokumentu	Ochrona zwierząt oraz roślin
4	Nazwa dokumentu	o wydanie zezwolenia na usunięcie drzew
5	Zakres przedmiotowy (opis)	5 drzew w Jaśkowicach i Buczynie
6	Obszar, którego dokument dotyczy	1604015 - Buczyna - obszar wiejski
7	Znak sprawy	ROŚ.613.72.2022
8	Dokument wytworzył	Magdalena Godzwon
9	Data dokumentu	2022-09-14
10	Dokument zatwierdził	
11	Data zatwierdzenia dokumentu	
12	Miejsce przechowywania (nazwa instytucji, nazwa komórki organizacyjnej, numer pokoju, numer telefonu kontaktowego)	Starostwo Powiatowe w Kluczborku, wydział ROŚ
13	Adres elektroniczny zawierający odnośnik do dokumentu	
14	Informacja, czy dokument jest ostateczny	Nie
15	Numery kart innych dokumentów w sprawie	68/2022
16	Data zamieszczenia danych o dokumencie w wykazie	2022-11-10
17	Zastrzeżenia dotyczące nieudostępniania informacji	
18	Uwagi	usunięcie 5 szt. drzew z gatunków i o obwodach pni na wysokości 1,3 m: - 2 szt. jesion wyniosły: 125 cm, 188 cm, - 1 szt. olsza czarna: 157 cm, rosnących na działce nr 221 k.m. 2 obręb Jaśkowice stanowiącej niepubliczną drogę gminną; - 2 szt. świerk srebrny: 62 cm, 84 cm, rosnących na działce nr 998 k.m. 8 obręb Buczyna stanowiącej wewnętrzną drogę gminną - ul. Żółkiewskiego

Formularz N - karta informacyjna dla dokumentów od listopada 2010r

	Wszystkie dokumenty od listopada 2010r	
1	Numer karty / rok	97/2022
2	Rodzaj dokumentu	Decyzja
3	Temat dokumentu	Ochrona zwierząt oraz roślin
4	Nazwa dokumentu	zezwole nie na usunięcie drzew
5	Zakres przedmiotowy (opis)	5 wierzb w Proślicach - dr publiczna
6	Obszar, którego dokument dotyczy	1604015 - Buczyna - obszar wiejski
7	Znak sprawy	ROŚ.613.70.2022
8	Dokument wytworzył	Magdalena Godzwon
9	Data dokumentu	2022-11-15
10	Dokument zatwierdził	
11	Data zatwierdzenia dokumentu	
12	Miejsce przechowywania (nazwa instytucji, nazwa komórki organizacyjnej, numer pokoju, numer telefonu kontaktowego)	Starostwo powiatowe w Kluczborku, wydział ROŚ
13	Adres elektroniczny zawierający odnośnik do dokumentu	
14	Informacja, czy dokument jest ostateczny	Nie
15	Numery kart innych dokumentów w sprawie	63/2022
16	Data zamieszczenia danych o dokumencie w wykazie	2022-12-12
17	Zastrzeżenia dotyczące nieudostępniania informacji	
18	Uwagi	usunięcie 5 drzew z gatunku wierzba biała o obwodach pni na wys. 130 cm: 124 cm, 56 cm, dwupniowe: 52/28 oraz 270 cm, 315 cm rosnących na działce nr 371 k.m. 3 obręb Proślice, stanowiącej publiczną drogę gminną nr 100504 O Ustalić termin usunięcia do 31.12.2024 r. Nie naliczać opłaty za usunięcie drzew

Formularz N - karta informacyjna dla dokumentów od listopada 2010r

	Wszystkie dokumenty od listopada 2010r	
1	Numer karty / rok	98/2022
2	Rodzaj dokumentu	Wniosek o wydanie decyzji
3	Temat dokumentu	Ochrona zwierząt oraz roślin
4	Nazwa dokumentu	o wydanie zezwolenia na usunięcie drzew
5	Zakres przedmiotowy (opis)	27 drzew
6	Obszar, którego dokument dotyczy	1604013 - Buczyna
7	Znak sprawy	ROŚ.613.86.2022
8	Dokument wytworzył	Magdalena Godzwon
9	Data dokumentu	2022-11-04
10	Dokument zatwierdził	
11	Data zatwierdzenia dokumentu	
12	Miejsce przechowywania (nazwa instytucji, nazwa komórki organizacyjnej, numer pokoju, numer telefonu kontaktowego)	Starostwo powiatowe w Kluczborku, wydział ROŚ
13	Adres elektroniczny zawierający odnośnik do dokumentu	
14	Informacja, czy dokument jest ostateczny	Nie
15	Numery kart innych dokumentów w sprawie	113/2022
16	Data zamieszczenia danych o dokumencie w wykazie	2022-12-12
17	Zastrzeżenia dotyczące nieudostępniania informacji	
18	Uwagi	o wydanie zezwolenia na usunięcie 27 drzew z gatunków i o obwodach pni na wysokości 1,3 m: -1 szt. lipa drobnolistna: 210 cm, rosnącej na działce 78 k.m. 4 w Biskupice, stanowiącej gminną drogę wewnętrzną; -1 szt. świerk srebrny: 46 cm, rosnącego na działce nr 71 k.m. 3 obręb Sarnów stanowiącej gminną drogę wewnętrzną; -13 szt. robinia akacjowa: 126 cm, 122 cm, 98 cm, 128 cm, 78 cm, 92 cm, 156 cm, 129 cm, 130 cm, 62 cm, 65 cm, 105 cm, 106 cm, rosnących na działce 298/3 k.m. 2 w Polanowicach stanowiącej gminną drogę wewnętrzną; -7 szt. robinia akacjowa: 181 cm, 92 cm, 96 cm, 124 cm, 92 cm, 138 cm, 93 cm, 92 cm, rosnących na działce 298/1 k.m. 1 w Polanowicach stanowiącej gminną drogę wewnętrzną; 1 szt. lipa drobnolistna: 155 cm 4 szt. topola szara: 278 cm, 294 cm, 234 cm,

235 cm,
rosnących na działce 322/5 k.m. 6 w Byczynie
stanowiącej teren stadionu miejskiego

Formularz N - karta informacyjna dla dokumentów od listopada 2010r

	Wszystkie dokumenty od listopada 2010r	
1	Numer karty / rok	99/2022
2	Rodzaj dokumentu	Wniosek o wydanie decyzji
3	Temat dokumentu	Ochrona zwierząt oraz roślin
4	Nazwa dokumentu	o wydanie zezwolenia na usunięcie drzew
5	Zakres przedmiotowy (opis)	8 drzew z drogi publicznej w Polanowicach
6	Obszar, którego dokument dotyczy	1604015 - Buczyna - obszar wiejski
7	Znak sprawy	ROŚ.613.87.2022
8	Dokument wytworzył	Magdalena Godzwon
9	Data dokumentu	2022-11-04
10	Dokument zatwierdził	
11	Data zatwierdzenia dokumentu	
12	Miejsce przechowywania (nazwa instytucji, nazwa komórki organizacyjnej, numer pokoju, numer telefonu kontaktowego)	Starostwo powiatowe w Kluczborku, wydział ROŚ
13	Adres elektroniczny zawierający odnośnik do dokumentu	
14	Informacja, czy dokument jest ostateczny	Nie
15	Numery kart innych dokumentów w sprawie	
16	Data zamieszczenia danych o dokumencie w wykazie	2022-12-12
17	Zastrzeżenia dotyczące nieudostępniania informacji	
18	Uwagi	usunięcie 9 drzew z gatunków i o obwodach pni na wysokości 1,3 m: -5 szt. robinia akacjowa: 95 cm, 94 cm, 184 cm, 124 cm, 128 cm, -1 szt. wierzba biała: 215 cm, rosnących na działce 298/2 k.m. 2 w Polanowicach; -3 szt. robinia akacjowa: 105 cm, 94 cm, 96 cm, rosnących na działce nr 503 k.m. 2 obręb Polanowice; Nieruchomości są częścią drogi publicznej 100504O.

Formularz N - karta informacyjna dla dokumentów od listopada 2010r

	Wszystkie dokumenty od listopada 2010r	
1	Numer karty / rok	113/2022
2	Rodzaj dokumentu	Decyzja
3	Temat dokumentu	Ochrona zwierząt oraz roślin
4	Nazwa dokumentu	decyzja nr 1 zezwolenie na usunięcie drzew
5	Zakres przedmiotowy (opis)	24 z 27 zgłoszonych drzew
6	Obszar, którego dokument dotyczy	1604013 - Buczyna
7	Znak sprawy	ROŚ.613.86.2022
8	Dokument wytworzył	Magdalena Godzwon
9	Data dokumentu	2022-12-22
10	Dokument zatwierdził	
11	Data zatwierdzenia dokumentu	
12	Miejsce przechowywania (nazwa instytucji, nazwa komórki organizacyjnej, numer pokoju, numer telefonu kontaktowego)	Starostwo powiatowe w Kluczborku, wydział ROŚ
13	Adres elektroniczny zawierający odnośnik do dokumentu	
14	Informacja, czy dokument jest ostateczny	Nie
15	Numery kart innych dokumentów w sprawie	98/2022
16	Data zamieszczenia danych o dokumencie w wykazie	2022-12-29
17	Zastrzeżenia dotyczące nieudostępniania informacji	
18	Uwagi	<p>usunięcie 24 drzew z gatunków i o obwodach pni na wysokości 1,3 m:</p> <ul style="list-style-type: none"> - 1 szt. świerk srebrny: 46 cm, rosnącego na działce nr 71 k.m. 3 obręb Sarnów stanowiącej gminną drogę wewnętrzną; - 13 szt. robinia akacjowa: 126 cm, 122 cm, 98 cm, 128 cm, 78 cm, 92 cm, 156 cm, 129 cm, 130 cm, 62 cm, 65 cm, 105 cm, 106 cm rosnących na działce 298/3 k.m. 2 w Polanowicach stanowiącej gminną drogę wewnętrzną; - 7 szt. robinia akacjowa: 181 cm, 92 cm, 96 cm, 124 cm, 92 cm, 138 cm, 93 cm, 92 cm, rosnących na działce 298/1 k.m. 1 w Polanowicach stanowiącej gminną drogę wewnętrzną; - 3 szt. topola szara: 278 cm, 294 cm, 234 cm, rosnących na działce 322/5 k.m. 6 w Buczynie stanowiącej teren stadionu miejskiego; <p>Ustalić termin usunięcia drzew do 31.12.2024 r. Nie naliczać opłaty za usunięcie drzew</p>



Formularz N - karta informacyjna dla dokumentów od listopada 2010r

	Wszystkie dokumenty od listopada 2010r	
1	Numer karty / rok	1/2023
2	Rodzaj dokumentu	Wniosek o wydanie decyzji
3	Temat dokumentu	Ochrona zwierząt oraz roślin
4	Nazwa dokumentu	o wydanie zezwolenia na usunięcie drzew
5	Zakres przedmiotowy (opis)	7 drzew w Dobiercicach
6	Obszar, którego dokument dotyczy	1604015 - Byczyna - obszar wiejski
7	Znak sprawy	ROŚ.613.2.2023
8	Dokument wytworzył	Magdalena Godzwon
9	Data dokumentu	2023-01-09
10	Dokument zatwierdził	
11	Data zatwierdzenia dokumentu	
12	Miejsce przechowywania (nazwa instytucji, nazwa komórki organizacyjnej, numer pokoju, numer telefonu kontaktowego)	Starostwo powiatowe w Kluczborku, wydział ROŚ
13	Adres elektroniczny zawierający odnośnik do dokumentu	
14	Informacja, czy dokument jest ostateczny	Nie
15	Numery kart innych dokumentów w sprawie	12/2023
16	Data zamieszczenia danych o dokumencie w wykazie	2023-02-03
17	Zastrzeżenia dotyczące nieudostępniania informacji	
18	Uwagi	usunięcie 7 drzew z gatunków i o obwodach pni na wysokości 1,3 m: 1 szt. topola euroamerykańska: 126 cm, 5 szt. robinia akacjowa: 78 cm, 96 cm, 96 cm, 68 cm, 92 cm, 1 szt. klon pospolity: 96 cm, rosnących na działce 12/1 k.m. 5 w Dobiercicach na wniosek Gminy Byczyna nr OŚ.6131.1.2023.WJ z dnia 09.01.2023r.

Formularz N - karta informacyjna dla dokumentów od listopada 2010r

	Wszystkie dokumenty od listopada 2010r	
1	Numer karty / rok	4/2023
2	Rodzaj dokumentu	Decyzja
3	Temat dokumentu	Ochrona zwierząt oraz roślin
4	Nazwa dokumentu	zezwole nie na usunięcie drzewa
5	Zakres przedmiotowy (opis)	świerk w Byszynie
6	Obszar, którego dokument dotyczy	1604014 - Byszyna - miasto
7	Znak sprawy	ROŚ.613.5.2023
8	Dokument wytworzył	Magdalena Godzwon
9	Data dokumentu	2023-02-10
10	Dokument zatwierdził	
11	Data zatwierdzenia dokumentu	
12	Miejsce przechowywania (nazwa instytucji, nazwa komórki organizacyjnej, numer pokoju, numer telefonu kontaktowego)	Starostwo powiatowe w Kluczborku, wydział ROŚ
13	Adres elektroniczny zawierający odnośnik do dokumentu	
14	Informacja, czy dokument jest ostateczny	Nie
15	Numery kart innych dokumentów w sprawie	
16	Data zamieszczenia danych o dokumencie w wykazie	2023-02-13
17	Zastrzeżenia dotyczące nieudostępniania informacji	
18	Uwagi	<p>usunięcie świerka pospolitego o obwodzie pnia na wysokości 1,3 m: 148 cm rosnącego na działce 502 k.m. 7 w Byszynie stanowiącej tereny zielone przy ul. Wałowej.</p> <p>Ustalić termin usunięcia drzewa do 31.12.2024 r.</p> <p>Nie naliczać opłaty za usunięcie drzewa</p>

Formularz N - karta informacyjna dla dokumentów od listopada 2010r

	Wszystkie dokumenty od listopada 2010r	
1	Numer karty / rok	12/2023
2	Rodzaj dokumentu	Decyzja
3	Temat dokumentu	Ochrona zwierząt oraz roślin
4	Nazwa dokumentu	zezwole nie na usunięcie drzew
5	Zakres przedmiotowy (opis)	5 z 7 drzew w Dobiercicach
6	Obszar, którego dokument dotyczy	1604015 - Buczyna - obszar wiejski
7	Znak sprawy	ROŚ.613.2.2023
8	Dokument wy tworzył	Magdalena Godzwon
9	Data dokumentu	2023-02-21
10	Dokument zatwierdził	
11	Data zatwierdzenia dokumentu	
12	Miejsce przechowywania (nazwa instytucji, nazwa komórki organizacyjnej, numer pokoju, numer telefonu kontaktowego)	Starostwo powiatowe w Kluczborku, wydział ROŚ
13	Adres elektroniczny zawierający odnośnik do dokumentu	
14	Informacja, czy dokument jest ostateczny	Nie
15	Numery kart innych dokumentów w sprawie	1/2023
16	Data zamieszczenia danych o dokumencie w wykazie	2023-03-08
17	Zastrzeżenia dotyczące nieudostępniania informacji	
18	Uwagi	<p>usunięcie 5 szt. drzew z gatunków i o obwodach pni na wysokości 1,3 m: 4 szt. robinia akacjowa: 78 cm, 96 cm, 96 cm, 68 cm, 1 szt. klon pospolity: 96 cm, rosnących na działce 12/1 k.m. 5 w Dobiercicach, stanowiącej teren zieleni w części rekreacyjno-wypoczynkowej.</p> <p>Ustalić termin usunięcia drzew do 31.12.2024 r.</p> <p>Nie naliczać opłaty za usunięcie drzew</p>

Formularz N - karta informacyjna dla dokumentów od listopada 2010r

	Wszystkie dokumenty od listopada 2010r	
1	Numer karty / rok	19/2023
2	Rodzaj dokumentu	Wniosek o wydanie decyzji
3	Temat dokumentu	Ochrona zwierząt oraz roślin
4	Nazwa dokumentu	o wydanie zezwolenia na usunięcie drzew
5	Zakres przedmiotowy (opis)	10 drzew w Kostowie, Miechowej, Buczynie
6	Obszar, którego dokument dotyczy	1604013 - Buczyna
7	Znak sprawy	ROŚ.613.17,2023
8	Dokument wytworzył	Magdalena Godzwon
9	Data dokumentu	2023-03-07
10	Dokument zatwierdził	
11	Data zatwierdzenia dokumentu	
12	Miejsce przechowywania (nazwa instytucji, nazwa komórki organizacyjnej, numer pokoju, numer telefonu kontaktowego)	Starostwo powiatowe w Kluczborku, wydział Roś
13	Adres elektroniczny zawierający odnośnik do dokumentu	
14	Informacja, czy dokument jest ostateczny	Nie
15	Numery kart innych dokumentów w sprawie	
16	Data zamieszczenia danych o dokumencie w wykazie	2023-04-18
17	Zastrzeżenia dotyczące nieudostępniania informacji	
18	Uwagi	<p>usunięcie 10 drzew z gatunków i o obwodach pni na wysokości 1,3 m:</p> <p>5 szt. robinia akacjowa: 131 cm, 163 cm, 113 cm, 274 cm, 292 cm, rosnących na działce 13/1 k.m. 2 w Kostowie użytkowanej jako boisko;</p> <p>1 szt. dąb bezszypułkowy: 283 cm, 1 szt. kasztanowiec pospolity: 292 cm, rosnących na działce 59 k.m. 2 w Kostowie, stanowiącej wewnętrzną drogę gminną;</p> <p>2 szt. dąb bezszypułkowy: 162 cm, 186 cm, rosnących na działce 383 k.m. 1 w Miechowej, stanowiącej wewnętrzną drogę gminną;</p> <p>1 szt. jesion wyniosły: 314 cm, rosnącego na działce 722/4 k.m. 8 w Buczynie - stanowiącej park miejski;</p>

Formularz N - karta informacyjna dla dokumentów od listopada 2010r

	Wszystkie dokumenty od listopada 2010r	
1	Numer karty / rok	22/2023
2	Rodzaj dokumentu	Wniosek o wydanie decyzji
3	Temat dokumentu	Ochrona zwierząt oraz roślin
4	Nazwa dokumentu	o wydanie zezwolenia na usunięcie drzew
5	Zakres przedmiotowy (opis)	2 jesiony w Ciecierzynie i Jakubowicach
6	Obszar, którego dokument dotyczy	1604015 - Byczyna - obszar wiejski
7	Znak sprawy	ROŚ.613.22.2023
8	Dokument wytworzył	Magdalena Godzwon
9	Data dokumentu	2023-03-21
10	Dokument zatwierdził	
11	Data zatwierdzenia dokumentu	
12	Miejsce przechowywania (nazwa instytucji, nazwa komórki organizacyjnej, numer pokoju, numer telefonu kontaktowego)	Starostwo powiatowe w Kluczborku, wydział ROŚ
13	Adres elektroniczny zawierający odnośnik do dokumentu	
14	Informacja, czy dokument jest ostateczny	Nie
15	Numery kart innych dokumentów w sprawie	
16	Data zamieszczenia danych o dokumencie w wykazie	2023-04-18
17	Zastrzeżenia dotyczące nieudostępniania informacji	
18	Uwagi	usunięcie 2 drzew z gatunków i o obwodach pni na wysokości 1,3 m: jesion wyniosły: 182 cm, rosnący na działce 357 k.m. 2 w Ciecierzynie, stanowiącej wewnętrzną drogę gminną jesion wyniosły: 223 cm, rosnący na działce 1/24 k.m. 6 w Jakubowicach, stanowiącej wewnętrzną drogę gminną

Formularz N - karta informacyjna dla dokumentów od listopada 2010r

	Wszystkie dokumenty od listopada 2010r	
1	Numer karty / rok	23/2023
2	Rodzaj dokumentu	Wniosek o wydanie decyzji
3	Temat dokumentu	Ochrona zwierząt oraz roślin
4	Nazwa dokumentu	o wydanie zezwolenia na usunięcie drzew
5	Zakres przedmiotowy (opis)	6 drzew w Ciecierzynie z drogi publicznej
6	Obszar, którego dokument dotyczy	1604015 - Buczyna - obszar wiejski
7	Znak sprawy	ROŚ.613.21.2023
8	Dokument wytworzył	Magdalena Godzwon
9	Data dokumentu	2023-03-21
10	Dokument zatwierdził	
11	Data zatwierdzenia dokumentu	
12	Miejsce przechowywania (nazwa instytucji, nazwa komórki organizacyjnej, numer pokoju, numer telefonu kontaktowego)	Starostwo powiatowe w Kluczborku
13	Adres elektroniczny zawierający odnośnik do dokumentu	
14	Informacja, czy dokument jest ostateczny	Nie
15	Numery kart innych dokumentów w sprawie	
16	Data zamieszczenia danych o dokumencie w wykazie	2023-04-18
17	Zastrzeżenia dotyczące nieudostępniania informacji	
18	Uwagi	usunięcie 6 drzew z gatunków i o obwodach pni na wysokości 1,3 m: 5 szt. jesion wyniosły: 131 cm, 163 cm, 113 cm, 178 cm, 198 cm, 1 szt. kasztanowiec biały: 289 cm, rosnących na działce 356/1 k.m. 2 w Ciecierzynie, stanowiącej publiczną drogę gminną nr 100541 O;

Formularz N - karta informacyjna dla dokumentów od listopada 2010r

	Wszystkie dokumenty od listopada 2010r	
1	Numer karty / rok	31/2023
2	Rodzaj dokumentu	Wniosek o wydanie decyzji
3	Temat dokumentu	Ochrona zwierząt oraz roślin
4	Nazwa dokumentu	o wydanie zezwolenia na usunięcie drzew
5	Zakres przedmiotowy (opis)	3 szt. kasztanowców w Ciecierzynie na dr. publicznej
6	Obszar, którego dokument dotyczy	1604015 - Bieczyna - obszar wiejski
7	Znak sprawy	ROŚ.613.29.2023
8	Dokument wytworzył	Magdalena Godzwon
9	Data dokumentu	2023-03-28
10	Dokument zatwierdził	
11	Data zatwierdzenia dokumentu	
12	Miejsce przechowywania (nazwa instytucji, nazwa komórki organizacyjnej, numer pokoju, numer telefonu kontaktowego)	Starostwo powiatowe w Kluczborku, wydział ROŚ
13	Adres elektroniczny zawierający odnośnik do dokumentu	
14	Informacja, czy dokument jest ostateczny	Nie
15	Numery kart innych dokumentów w sprawie	
16	Data zamieszczenia danych o dokumencie w wykazie	2023-04-18
17	Zastrzeżenia dotyczące nieudostępniania informacji	
18	Uwagi	do usunięcia : 3 kasztanowce białe w Ciecierzynie przy drodze publicznej działka nr 356/2 k.m. 3

Formularz N - karta informacyjna dla dokumentów od listopada 2010r

	Wszystkie dokumenty od listopada 2010r	
1	Numer karty / rok	40/2023
2	Rodzaj dokumentu	Decyzja
3	Temat dokumentu	Ochrona zwierząt oraz roślin
4	Nazwa dokumentu	zezwole nie na usunięcie drzew
5	Zakres przedmiotowy (opis)	8 z 10 drzew, w Miechowej, Kostowie, Buczynie
6	Obszar, którego dokument dotyczy	1604013 - Buczyna
7	Znak sprawy	ROŚ.613.17.2023
8	Dokument wytworzył	Magdalena Godzwon
9	Data dokumentu	2023-04-27
10	Dokument zatwierdził	
11	Data zatwierdzenia dokumentu	
12	Miejsce przechowywania (nazwa instytucji, nazwa komórki organizacyjnej, numer pokoju, numer telefonu kontaktowego)	Starostwo powiatowe w Kluczborku, wydział ROŚ
13	Adres elektroniczny zawierający odnośnik do dokumentu	
14	Informacja, czy dokument jest ostateczny	Nie
15	Numery kart innych dokumentów w sprawie	
16	Data zamieszczenia danych o dokumencie w wykazie	2023-05-11
17	Zastrzeżenia dotyczące nieudostępniania informacji	
18	Uwagi	<p>usunięcie 8 drzew z gatunków i o obwodach pni na wysokości 1,3 m: 3 szt. robinia akacjowa: 131 cm, 274 cm, 292 cm, rosnących na działce 13/1 k.m. 2 w Kostowie użytkowanej jako boisko; 1 szt. dąb bezszypułkowy: 283 cm, 1 szt. kasztanowiec pospolity: 292 cm, rosnących na działce 59 k.m. 2 w Kostowie, stanowiącej wewnętrzną drogę gminną; 2 szt. dąb bezszypułkowy: 162 cm, 186 cm, rosnących na działce 383 k.m. 1 w Miechowej, stanowiącej wewnętrzną drogę gminną; 1 szt. jesion wyniosły: 314 cm, rosnącego na działce 722/4 k.m. 8 w Buczynie - stanowiącej park miejski;</p> <p>Ustalić termin usunięcia drzew do 31.12.2025 r.</p> <p>Nie naliczać opłaty za usunięcie drzew</p>

Formularz N - karta informacyjna dla dokumentów od listopada 2010r

	Wszystkie dokumenty od listopada 2010r	
1	Numer karty / rok	53/2023
2	Rodzaj dokumentu	Decyzja
3	Temat dokumentu	Ochrona zwierząt oraz roślin
4	Nazwa dokumentu	zezwolecie na usunięcie drzewa za opłatą
5	Zakres przedmiotowy (opis)	jesion w Dobiercicach
6	Obszar, którego dokument dotyczy	1604015 - Buczyna - obszar wiejski
7	Znak sprawy	ROŚ.613.33.2023
8	Dokument wytworzył	Magdalena Godzwon
9	Data dokumentu	2023-05-22
10	Dokument zatwierdził	
11	Data zatwierdzenia dokumentu	
12	Miejsce przechowywania (nazwa instytucji, nazwa komórki organizacyjnej, numer pokoju, numer telefonu kontaktowego)	Starostwo powiatowe w Kluczborku, wydział ROŚ
13	Adres elektroniczny zawierający odnośnik do dokumentu	
14	Informacja, czy dokument jest ostateczny	Nie
15	Numery kart innych dokumentów w sprawie	
16	Data zamieszczenia danych o dokumencie w wykazie	2023-05-23
17	Zastrzeżenia dotyczące nieudostępniania informacji	
18	Uwagi	<p>usunięcie jesionu wyniosłego o obwodzie pnia na wysokości 1,3 m: 189 cm rosnącego na działce 15 k.m. 5 w Dobiercicach. Ustalić termin usunięcia drzewa do 30.06.2024 r.</p> <p>Naliczać opłatę za usunięcie drzewa w wysokości: 189 cm x 30 zł/cm = 5 670 zł Zobowiązać Gminę Buczyna do dokonania nasadzeń zastępczych w liczbie 2 szt. drzew z gatunku jesion wyniosły lub lipa drobnolistna o obwodach pni na wys. 100 cm: nie mniej niż 8 cm na działce nr 11/2 k.m. 1 w Dobiercicach. Termin wykonania nasadzeń ustala się do 30.04.2025 r. O wykonaniu obowiązku należy powiadomić Starostę Kluczborskiego do 31.05.2025 r. Odroczyć uiszczenie opłaty na okres 3 lat od upływu terminu na dokonanie nasadzeń zastępczych tj.: do 30.04.2028 r.</p>

Formularz N - karta informacyjna dla dokumentów od listopada 2010r

	Wszystkie dokumenty od listopada 2010r	
1	Numer karty / rok	67/2023
2	Rodzaj dokumentu	Wniosek o wydanie decyzji
3	Temat dokumentu	Ochrona zwierząt oraz roślin
4	Nazwa dokumentu	o wydanie zezwolenia na usunięcie drzew
5	Zakres przedmiotowy (opis)	32 drzewa w Miechowej
6	Obszar, którego dokument dotyczy	1604015 - Buczyna - obszar wiejski
7	Znak sprawy	ROŚ.613.40.2023
8	Dokument wytworzył	Magdalena Godzwon
9	Data dokumentu	2023-06-12
10	Dokument zatwierdził	
11	Data zatwierdzenia dokumentu	
12	Miejsce przechowywania (nazwa instytucji, nazwa komórki organizacyjnej, numer pokoju, numer telefonu kontaktowego)	Starostwo Powiatowe w Kluczborku, wydział ROŚ
13	Adres elektroniczny zawierający odnośnik do dokumentu	
14	Informacja, czy dokument jest ostateczny	Nie
15	Numery kart innych dokumentów w sprawie	107/2023
16	Data zamieszczenia danych o dokumencie w wykazie	2023-06-27
17	Zastrzeżenia dotyczące nieudostępniania informacji	
18	Uwagi	11 szt. jesionów, 12 szt. brzoź, 5 dębów, 3 wierzby, 1 osika na działce drogi gminnej nr 35 k.m. 3 w Miechowej

Formularz N - karta informacyjna dla dokumentów od listopada 2010r

	Wszystkie dokumenty od listopada 2010r	
1	Numer karty / rok	68/2023
2	Rodzaj dokumentu	Wniosek o wydanie decyzji
3	Temat dokumentu	Ochrona zwierząt oraz roślin
4	Nazwa dokumentu	o wydanie zezwolenia na usunięcie drzew
5	Zakres przedmiotowy (opis)	4 sosny w Buczynie (ul. Górna)
6	Obszar, którego dokument dotyczy	1604014 - Buczyna - miasto
7	Znak sprawy	ROŚ.613.45.2023
8	Dokument wytworzył	Magdalena Godzwon
9	Data dokumentu	2023-06-12
10	Dokument zatwierdził	
11	Data zatwierdzenia dokumentu	
12	Miejsce przechowywania (nazwa instytucji, nazwa komórki organizacyjnej, numer pokoju, numer telefonu kontaktowego)	Starostwo Powiatowe w Kluczborku, wydział ROŚ
13	Adres elektroniczny zawierający odnośnik do dokumentu	
14	Informacja, czy dokument jest ostateczny	Nie
15	Numery kart innych dokumentów w sprawie	
16	Data zamieszczenia danych o dokumencie w wykazie	2023-06-27
17	Zastrzeżenia dotyczące nieudostępniania informacji	
18	Uwagi	3 sosny na działce nr 371 k.m. 6 Buczyna 1 sosna zwyczajna na działce 370/3 k.m. 6 Buczyna

Formularz N - karta informacyjna dla dokumentów od listopada 2010r

	Wszystkie dokumenty od listopada 2010r	
1	Numer karty / rok	69/2023
2	Rodzaj dokumentu	Wniosek o wydanie decyzji
3	Temat dokumentu	Ochrona zwierząt oraz roślin
4	Nazwa dokumentu	o wydanie zezwolenia na usunięcie drzew
5	Zakres przedmiotowy (opis)	Jesion w Byczynie przy stawie
6	Obszar, którego dokument dotyczy	1604014 - Buczyna - miasto
7	Znak sprawy	ROŚ.613.44.2023
8	Dokument wytworzył	Magdalena Godzwon
9	Data dokumentu	2023-06-12
10	Dokument zatwierdził	
11	Data zatwierdzenia dokumentu	
12	Miejsce przechowywania (nazwa instytucji, nazwa komórki organizacyjnej, numer pokoju, numer telefonu kontaktowego)	Starostwo powiatowe w Kluczborku, wydział ROŚ
13	Adres elektroniczny zawierający odnośnik do dokumentu	
14	Informacja, czy dokument jest ostateczny	Nie
15	Numery kart innych dokumentów w sprawie	91/2023
16	Data zamieszczenia danych o dokumencie w wykazie	2023-06-27
17	Zastrzeżenia dotyczące nieudostępniania informacji	
18	Uwagi	Przy stawie w Byczynie na działce nr 116 k.m. 3 rośnie jesion z próchniejącym pnem - do usunięcia

Formularz N - karta informacyjna dla dokumentów od listopada 2010r

	Wszystkie dokumenty od listopada 2010r	
1	Numer karty / rok	74/2023
2	Rodzaj dokumentu	Wniosek o wydanie decyzji
3	Temat dokumentu	Ochrona zwierząt oraz roślin
4	Nazwa dokumentu	o zezwolenie na usunięcie drzew
5	Zakres przedmiotowy (opis)	13 drzew w Roszkowicach
6	Obszar, którego dokument dotyczy	1604015 - Byczyna - obszar wiejski
7	Znak sprawy	ROŚ.613.46.2023
8	Dokument wytworzył	Magdalena Godzwon
9	Data dokumentu	2023-06-19
10	Dokument zatwierdził	
11	Data zatwierdzenia dokumentu	
12	Miejsce przechowywania (nazwa instytucji, nazwa komórki organizacyjnej, numer pokoju, numer telefonu kontaktowego)	Starostwo powiatowe w Kluczborku, wydział ROŚ
13	Adres elektroniczny zawierający odnośnik do dokumentu	
14	Informacja, czy dokument jest ostateczny	Tak
15	Numery kart innych dokumentów w sprawie	113/2023
16	Data zamieszczenia danych o dokumencie w wykazie	2023-07-07
17	Zastrzeżenia dotyczące nieudostępniania informacji	
18	Uwagi	10 szt. wierzb szarych w tym 1 dwupniowa na działce nr 6 a.m. 6 w Roszkowicach - drzewa zamierają

Formularz N - karta informacyjna dla dokumentów od listopada 2010r

	Wszystkie dokumenty od listopada 2010r	
1	Numer karty / rok	75/2023
2	Rodzaj dokumentu	Wniosek o wydanie decyzji
3	Temat dokumentu	Ochrona zwierząt oraz roślin
4	Nazwa dokumentu	o zezwolenie na usunięcie drzew
5	Zakres przedmiotowy (opis)	3 klony płatanu w Miechowej
6	Obszar, którego dokument dotyczy	1604015 - Buczyna - obszar wiejski
7	Znak sprawy	ROŚ.613.48.2023
8	Dokument wytworzył	Magdalena Godzwon
9	Data dokumentu	2023-06-26
10	Dokument zatwierdził	
11	Data zatwierdzenia dokumentu	
12	Miejsce przechowywania (nazwa instytucji, nazwa komórki organizacyjnej, numer pokoju, numer telefonu kontaktowego)	Starostwo powiatowe w Kluczborku, wydział ROŚ
13	Adres elektroniczny zawierający odnośnik do dokumentu	
14	Informacja, czy dokument jest ostateczny	Nie
15	Numery kart innych dokumentów w sprawie	100/2023
16	Data zamieszczenia danych o dokumencie w wykazie	2023-07-07
17	Zastrzeżenia dotyczące nieudostępniania informacji	
18	Uwagi	usunięcie z działki 337 a.m. 1 Miechowa - 3 klonów łatanów ze względu na rozbudowę remizy strażackiej

Formularz N - karta informacyjna dla dokumentów od listopada 2010r

	Wszystkie dokumenty od listopada 2010r	
1	Numer karty / rok	91/2023
2	Rodzaj dokumentu	Decyzja
3	Temat dokumentu	Ochrona zwierząt oraz roślin
4	Nazwa dokumentu	zezwole nie na usunięcie drzewa
5	Zakres przedmiotowy (opis)	jesion nad stawem w Bieczynie
6	Obszar, którego dokument dotyczy	1604014 - Bieczyna - miasto
7	Znak sprawy	ROŚ.613.44.2023
8	Dokument wytworzył	Magdalena Godzwon
9	Data dokumentu	2023-08-21
10	Dokument zatwierdził	
11	Data zatwierdzenia dokumentu	
12	Miejsce przechowywania (nazwa instytucji, nazwa komórki organizacyjnej, numer pokoju, numer telefonu kontaktowego)	Starostwo powiatowe w Kluczborku
13	Adres elektroniczny zawierający odnośnik do dokumentu	
14	Informacja, czy dokument jest ostateczny	Nie
15	Numery kart innych dokumentów w sprawie	69/2023
16	Data zamieszczenia danych o dokumencie w wykazie	2023-09-05
17	Zastrzeżenia dotyczące nieudostępniania informacji	
18	Uwagi	usunięcie jesionu wyniosłego o obwodzie pnia na wysokości 1,3 m: 420 cm rosnącego na działce 116 k.m. 3 w Bieczynie, stanowiącej teren stawu rybnego z przyległościami. Ustalić termin usunięcia drzewa do 31.12.2025 r. Nie naliczać opłaty za usunięcie drzewa

Formularz N - karta informacyjna dla dokumentów od listopada 2010r

	Wszystkie dokumenty od listopada 2010r	
1	Numer karty / rok	93/2023
2	Rodzaj dokumentu	Wniosek o wydanie decyzji
3	Temat dokumentu	Ochrona zwierząt oraz roślin
4	Nazwa dokumentu	o wydanie zezwolenia na usunięcie drzewa
5	Zakres przedmiotowy (opis)	świerk na ul. Żółkiewskiego w Byczynie
6	Obszar, którego dokument dotyczy	1604014 - Byczyna - miasto
7	Znak sprawy	ROŚ.613.54.2023
8	Dokument wytworzył	Magdalena Godzwon
9	Data dokumentu	2023-08-25
10	Dokument zatwierdził	
11	Data zatwierdzenia dokumentu	
12	Miejsce przechowywania (nazwa instytucji, nazwa komórki organizacyjnej, numer pokoju, numer telefonu kontaktowego)	Starostwo powiatowe w Kluczborku, wydział ROŚ
13	Adres elektroniczny zawierający odnośnik do dokumentu	
14	Informacja, czy dokument jest ostateczny	Nie
15	Numery kart innych dokumentów w sprawie	118/2023
16	Data zamieszczenia danych o dokumencie w wykazie	2023-09-05
17	Zastrzeżenia dotyczące nieudostępniania informacji	
18	Uwagi	na działce 998 k.m. 8 obręb Byczyna - świerk popolity utrudnia przejazd

Formularz N - karta informacyjna dla dokumentów od listopada 2010r

	Wszystkie dokumenty od listopada 2010r	
1	Numer karty / rok	94/2023
2	Rodzaj dokumentu	Wniosek o wydanie decyzji
3	Temat dokumentu	Ochrona zwierząt oraz roślin
4	Nazwa dokumentu	o wydanie decyzji na usunięcie drzewa
5	Zakres przedmiotowy (opis)	jesion przy drodze w Buczynie
6	Obszar, którego dokument dotyczy	1604014 - Buczyna - miasto
7	Znak sprawy	ROŚ.613.53.2023
8	Dokument wytworzył	Magdalena Godzwon
9	Data dokumentu	2023-08-25
10	Dokument zatwierdził	
11	Data zatwierdzenia dokumentu	
12	Miejsce przechowywania (nazwa instytucji, nazwa komórki organizacyjnej, numer pokoju, numer telefonu kontaktowego)	Starostwo powiatowe w Kluczborku, wydział ROŚ
13	Adres elektroniczny zawierający odnośnik do dokumentu	
14	Informacja, czy dokument jest ostateczny	Nie
15	Numery kart innych dokumentów w sprawie	115/2023
16	Data zamieszczenia danych o dokumencie w wykazie	2023-09-05
17	Zastrzeżenia dotyczące nieudostępniania informacji	
18	Uwagi	na działce 127/1 k.m. 3 obręb Buczyna - droga wewnętrzna rośnie jesion pod linią energetyczną

Formularz N - karta informacyjna dla dokumentów od listopada 2010r

	Wszystkie dokumenty od listopada 2010r	
1	Numer karty / rok	100/2023
2	Rodzaj dokumentu	Decyzja
3	Temat dokumentu	Ochrona zwierząt oraz roślin
4	Nazwa dokumentu	zezwolecie na usunięcie drzew
5	Zakres przedmiotowy (opis)	2 platan w Miechowej
6	Obszar, którego dokument dotyczy	1604015 - Buczyna - obszar wiejski
7	Znak sprawy	ROŚ.613.48.2023
8	Dokument wytworzył	Magdalena Godzwon
9	Data dokumentu	2023-09-01
10	Dokument zatwierdził	
11	Data zatwierdzenia dokumentu	
12	Miejsce przechowywania (nazwa instytucji, nazwa komórki organizacyjnej, numer pokoju, numer telefonu kontaktowego)	Starostwo powiatowe w Kluczborku, wydział ROŚ
13	Adres elektroniczny zawierający odnośnik do dokumentu	
14	Informacja, czy dokument jest ostateczny	Nie
15	Numery kart innych dokumentów w sprawie	75/2023
16	Data zamieszczenia danych o dokumencie w wykazie	2023-09-05
17	Zastrzeżenia dotyczące nieudostępniania informacji	
18	Uwagi	<p>usunięcie 2 drzew z gatunku platan klonolistny o obwodach pni na wysokości 1,3 m: 172 cm, 182 cm rosnących na działce nr 337 k.m. 1 w Miechowej (Janówka) przy remizie strażackiej.</p> <p>Ustalić termin usunięcia drzew do 29.02.2024 r.</p> <p>Naliczać opłatę za usunięcie drzew w wysokości: 172 cm x 15 zł/cm = 2 580 zł 182 cm x 15 zł/cm = 2 730 zł</p> <p>Zobowiązać Gminę Buczyna do dokonania nasadzeń zastępczych w liczbie 8 drzew z gatunku klon pospolity na działce nr 338/4 k.m. 1 w Miechowej o obwodach pni na wys. 100 cm: nie mniej niż 6 cm. Termin wykonania nasadzeń ustala się do 30.06.2025 r. O wykonaniu obowiązku należy powiadomić Starostę Kluczborskiego do 31.07.2025 r. Odroczyć uiszczenie opłaty na okres 3 lat od</p>

upływu terminu na dokonanie nasadzeń
zastępczych tj.: do 30.06.2028 r.

Formularz N - karta informacyjna dla dokumentów od listopada 2010r

	Wszystkie dokumenty od listopada 2010r	
1	Numer karty / rok	107/2023
2	Rodzaj dokumentu	Decyzja
3	Temat dokumentu	Ochrona zwierząt oraz roślin
4	Nazwa dokumentu	zezwolecie na usunięcie drzew
5	Zakres przedmiotowy (opis)	35 drzew w Miechowej
6	Obszar, którego dokument dotyczy	1604015 - Buczyna - obszar wiejski
7	Znak sprawy	ROŚ.613.40.2023
8	Dokument wytworzył	Magdalena Godzwon
9	Data dokumentu	2023-09-04
10	Dokument zatwierdził	
11	Data zatwierdzenia dokumentu	
12	Miejsce przechowywania (nazwa instytucji, nazwa komórki organizacyjnej, numer pokoju, numer telefonu kontaktowego)	Starostwo powiatowe w Kluczborku, wydział ROŚ
13	Adres elektroniczny zawierający odnośnik do dokumentu	
14	Informacja, czy dokument jest ostateczny	Nie
15	Numery kart innych dokumentów w sprawie	67/2023
16	Data zamieszczenia danych o dokumencie w wykazie	2023-09-05
17	Zastrzeżenia dotyczące nieudostępniania informacji	
18	Uwagi	<p>usunięcie 35 szt. drzew z gatunków i o obwodach pni na wysokości 1,3 m:</p> <ul style="list-style-type: none"> - 14 szt. jesion wyniosły: 163 cm (1), 182 cm (2), 158 cm (4), 158 cm (5), 196 cm (7), 199 cm (7A), 168 cm (8), 202 cm (9), 204 cm (10), 220 cm (12), 163 cm (12A), 215 cm (20), 194 cm (5A), 206 cm (1A), - 10 szt. brzoza brodawkowata: 48 cm (11), 186 cm (17), 56 cm (18), 42 cm (21), 52 cm (22), 62 cm (23), 52 cm (24), 189 cm (25), 98 cm (26), 101 cm (27), - 7 szt. dąb bezszypułkowy: 168 cm (3), 126 cm (6), 49 cm (13), 196 cm (13A), 122 cm (14A), 78cm (19), 42 cm (28), - 3 szt. wierzba biała: 148 cm (14), 162 cm(15) i 130 cm (16A), dwupniowa 96/98 cm(16) rosnących na działce nr 35 ark. mapy 3 obręb Miechowa stanowiącej wewnętrzną drogę gminną - drogę polną. <p>Ustalić termin usunięcia drzew do 31.12.2025 r.</p>

Formularz N - karta informacyjna dla dokumentów od listopada 2010r

	Wszystkie dokumenty od listopada 2010r	
1	Numer karty / rok	109/2023
2	Rodzaj dokumentu	Decyzja
3	Temat dokumentu	Ochrona zwierząt oraz roślin
4	Nazwa dokumentu	zezwolecie na usunięcie drzew
5	Zakres przedmiotowy (opis)	49 szt. w Proślicach
6	Obszar, którego dokument dotyczy	1604015 - Buczyna - obszar wiejski
7	Znak sprawy	ROŚ.613.43.2023
8	Dokument wytworzył	Magdalena Godzwon
9	Data dokumentu	2023-09-05
10	Dokument zatwierdził	
11	Data zatwierdzenia dokumentu	
12	Miejsce przechowywania (nazwa instytucji, nazwa komórki organizacyjnej, numer pokoju, numer telefonu kontaktowego)	Starostwo powiatowe w Kluczborku, wydział ROŚ
13	Adres elektroniczny zawierający odnośnik do dokumentu	
14	Informacja, czy dokument jest ostateczny	Nie
15	Numery kart innych dokumentów w sprawie	
16	Data zamieszczenia danych o dokumencie w wykazie	2023-09-14
17	Zastrzeżenia dotyczące nieudostępniania informacji	
18	Uwagi	<p>1.usunięcie 49 szt. drzew z gatunków i o obwodach pni na wysokości 1,3 m:</p> <ul style="list-style-type: none"> - 34 szt. brzoza brodawkowata: 210 cm (2), 187 cm (3), 202 cm (4), 200 cm (5), 186 cm (6), 182 cm (7), 184 cm (8), 190 cm (9), 202 cm (10), 200 cm (11), 190 cm (12), 202 cm (13), 202 cm (14), 200 cm (15), 120 cm (16), 168 cm (17), 92 cm (18), 168 cm (19), 160 cm (20), 98 cm (21), 200 cm (24), 102 cm (25), 103 cm (26), 168 cm (27), 220 cm (29), 232 cm (30), 182 cm (31), 178 cm (32), 162 cm (33), 152 cm (34), 124 cm (35), 224 cm (37), 165 cm (38) i 183 cm (39), - 2 szt. klon pospolity: 140 cm (22) i 98 cm (36), - 2 szt. dąb bezszypułkowy: 186cm (1) i 198cm (2), - 1 szt. grab pospolity: 167 cm (23), <p>rosnących na działce nr 100 ark. mapy 7 obręb Proślice stanowiącej wewnętrzną drogę gminną</p> <ul style="list-style-type: none"> - polną - 7 szt. brzoza brodawkowata: 188 cm (29), 169 cm (30), 178 cm (31), 203 cm (32), 163 cm

(36), 178 cm (37), 186 cm (38),
- 3 szt. dąb bezszypułkowy: 97 cm (33), 158
cm (34), 63 cm (35),
rosnących na działce nr 95 ark. mapy 7 obręb
Proślice stanowiącej wewnętrzną drogę gminną
- drogę polną.

Ustalić termin usunięcia drzew do 31.12.2025 r.

Nie naliczać opłaty za usunięcie drzew

Formularz N - karta informacyjna dla dokumentów od listopada 2010r

	Wszystkie dokumenty od listopada 2010r	
1	Numer karty / rok	113/2023
2	Rodzaj dokumentu	Decyzja
3	Temat dokumentu	Ochrona zwierząt oraz roślin
4	Nazwa dokumentu	zezwolecie na usunięcie drzew
5	Zakres przedmiotowy (opis)	12 drzew w Roszkowicach
6	Obszar, którego dokument dotyczy	1604015 - Buczyna - obszar wiejski
7	Znak sprawy	ROŚ.613.46.2023
8	Dokument wytworzył	Magdalena Godzwon
9	Data dokumentu	2023-09-15
10	Dokument zatwierdził	
11	Data zatwierdzenia dokumentu	
12	Miejsce przechowywania (nazwa instytucji, nazwa komórki organizacyjnej, numer pokoju, numer telefonu kontaktowego)	Starostwo powiatowe w Kluczborku, wydział ROŚ
13	Adres elektroniczny zawierający odnośnik do dokumentu	
14	Informacja, czy dokument jest ostateczny	Nie
15	Numery kart innych dokumentów w sprawie	74/2023
16	Data zamieszczenia danych o dokumencie w wykazie	2023-10-26
17	Zastrzeżenia dotyczące nieudostępniania informacji	
18	Uwagi	<p>usunięcie 12 szt. drzew z gatunków i o obwodach pni na wysokości 1,3 m:</p> <ul style="list-style-type: none"> - 8 szt. wierzba szara: 186 cm, 240 cm, 181 cm, 360 cm, 420 cm, 480 cm, dwupniowa 110/120 cm, 320 cm, - 4 szt. grusza: 72 cm, 78 cm, 102 cm, dwupniowa 107/117 cm, <p>rosnących na działce nr 6 k.m. 6 w Roszkowicach stanowiącej wewnętrzną drogę gminną</p> <p>Ustalić termin usunięcia drzew do 31.12.2025 r.</p> <p>Nie naliczać opłaty za usunięcie drzew</p>

Formularz N - karta informacyjna dla dokumentów od listopada 2010r

	Wszystkie dokumenty od listopada 2010r	
1	Numer karty / rok	115/2023
2	Rodzaj dokumentu	Decyzja
3	Temat dokumentu	Ochrona zwierząt oraz roślin
4	Nazwa dokumentu	zezwole nie na usunięcie drzewa
5	Zakres przedmiotowy (opis)	jesion przy ul. Stawowej w Byczynie
6	Obszar, którego dokument dotyczy	1604014 - Byczyna - miasto
7	Znak sprawy	ROŚ.613.53.2023
8	Dokument wytworzył	Magdalena Godzwon
9	Data dokumentu	2023-09-19
10	Dokument zatwierdził	
11	Data zatwierdzenia dokumentu	
12	Miejsce przechowywania (nazwa instytucji, nazwa komórki organizacyjnej, numer pokoju, numer telefonu kontaktowego)	Starostwo powiatowe w Kluczborku
13	Adres elektroniczny zawierający odnośnik do dokumentu	
14	Informacja, czy dokument jest ostateczny	Nie
15	Numery kart innych dokumentów w sprawie	94/2023
16	Data zamieszczenia danych o dokumencie w wykazie	2023-10-26
17	Zastrzeżenia dotyczące nieudostępniania informacji	
18	Uwagi	<p>usunięcie 1 drzewa z gatunku jesion wyniosły o obwodzie pnia na wysokości 1,3 m: 82 cm rosnącego na działce 127/1 k.m. 3 w Byczynie na poboczu ul. Stawowej Ustalić termin usunięcia drzewa do 31.12.2025 r.</p> <p>Nie naliczać opłaty za usunięcie drzewa .</p> <p>Zobowiązać Gminę Byczyna do dokonania nasadzeń zastępczych w liczbie 2 szt. drzew z gatunków robinia akacja lub brzoza brodawkowata o obwodzie pnia na wysokości 100 cm nie mniejszym niż 7 cm, opaliskowanych na działce nr 331/2 k.m. 6 obręb Byczyna (nowy park) w terminie do 30.09.2026 r. O wykonaniu obowiązku należy poinformować Starostę Kluczborskiego w terminie do 31.03.2027 r.</p>

Formularz N - karta informacyjna dla dokumentów od listopada 2010r

	Wszystkie dokumenty od listopada 2010r	
1	Numer karty / rok	118/2023
2	Rodzaj dokumentu	Decyzja
3	Temat dokumentu	Ochrona zwierząt oraz roślin
4	Nazwa dokumentu	zezwoleńie na usunięcie drzewa za opłatą
5	Zakres przedmiotowy (opis)	świerk przy ul. Żółkiewskiego w Byczynie
6	Obszar, którego dokument dotyczy	1604014 - Byczyna - miasto
7	Znak sprawy	ROŚ.613.54.2023
8	Dokument wytworzył	Magdalena Godzwon
9	Data dokumentu	2023-09-27
10	Dokument zatwierdził	
11	Data zatwierdzenia dokumentu	
12	Miejsce przechowywania (nazwa instytucji, nazwa komórki organizacyjnej, numer pokoju, numer telefonu kontaktowego)	Starostwo Powiatowe w Kluczborku, wydział ROŚ
13	Adres elektroniczny zawierający odnośnik do dokumentu	
14	Informacja, czy dokument jest ostateczny	Nie
15	Numery kart innych dokumentów w sprawie	93/2023
16	Data zamieszczenia danych o dokumencie w wykazie	2023-10-26
17	Zastrzeżenia dotyczące nieudostępniania informacji	
18	Uwagi	<p>usunięcie 1 drzewa z gatunku świerk pospolity o obwodzie pnia na wysokości 1,3 m: 130 cm, rosnącego na działce nr 998 k.m. 8 w Byczynie przy ul. Żółkiewskiego 4.</p> <p>Ustalić termin usunięcia drzewa do 31.12.2025 r.</p> <p>Naliczać opłatę za usunięcie drzewa wymienionego w punkcie 1 w wysokości: 130 cm x 30 zł/cm = 3 900 zł</p> <p>Zobowiązać Gminę Byczyna do dokonania nasadzeń zastępczych w liczbie 2 drzewa z gatunku klon pospolity na działce nr 1039 k.m. 9 w Byczynie przy ul. Kwiasowskiego obwodzie pni na wys. 100 cm: nie mniej niż 8 cm i opalikować. Termin wykonania nasadzeń ustala się do 31.05.2025 r. O wykonaniu obowiązku należy powiadomić Starostę Kluczborskiego do 30.06.2025 r.</p> <p>Odroczyć uiszczenie opłaty na okres 3 lat od</p>

upływu terminu na dokonanie nasadzeń
zastępczych tj.: do 31.05.2028 r.

Formularz N - karta informacyjna dla dokumentów od listopada 2010r

	Wszystkie dokumenty od listopada 2010r	
1	Numer karty / rok	134/2023
2	Rodzaj dokumentu	Wniosek o wydanie decyzji
3	Temat dokumentu	Ochrona zwierząt oraz roślin
4	Nazwa dokumentu	o wydanie zezwolenia na usunięcie drzew
5	Zakres przedmiotowy (opis)	12 drzew w Dobiercicach
6	Obszar, którego dokument dotyczy	1604015 - Buczyna - obszar wiejski
7	Znak sprawy	ROŚ.613.72.2023
8	Dokument wytworzył	Magdalena Godzwon
9	Data dokumentu	2023-10-17
10	Dokument zatwierdził	
11	Data zatwierdzenia dokumentu	
12	Miejsce przechowywania (nazwa instytucji, nazwa komórki organizacyjnej, numer pokoju, numer telefonu kontaktowego)	Starostwo powiatowe w Kluczborku, wydział ROŚ
13	Adres elektroniczny zawierający odnośnik do dokumentu	
14	Informacja, czy dokument jest ostateczny	Nie
15	Numery kart innych dokumentów w sprawie	157/2023
16	Data zamieszczenia danych o dokumencie w wykazie	2023-10-26
17	Zastrzeżenia dotyczące nieudostępniania informacji	
18	Uwagi	12 drzew (10 klonów i 2 lipy) rosną na terenie przedszkola. Wg wniosku są uschnięte i wypróchniałe - stwarzają zagrożenie dla dzieci

Formularz N - karta informacyjna dla dokumentów od listopada 2010r

	Wszystkie dokumenty od listopada 2010r	
1	Numer karty / rok	135/2023
2	Rodzaj dokumentu	Wniosek o wydanie decyzji
3	Temat dokumentu	Ochrona zwierząt oraz roślin
4	Nazwa dokumentu	o wydanie zezwolenia na usunięcie drzew
5	Zakres przedmiotowy (opis)	15 drzew z drogi publicznej w Byczynie
6	Obszar, którego dokument dotyczy	1604014 - Byczyna - miasto
7	Znak sprawy	ROŚ.613.71.2023
8	Dokument wytworzył	Magdalena Godzwon
9	Data dokumentu	2023-10-17
10	Dokument zatwierdził	
11	Data zatwierdzenia dokumentu	
12	Miejsce przechowywania (nazwa instytucji, nazwa komórki organizacyjnej, numer pokoju, numer telefonu kontaktowego)	Starostwo powiatowe w Kluczborku, wydział ROŚ
13	Adres elektroniczny zawierający odnośnik do dokumentu	
14	Informacja, czy dokument jest ostateczny	Nie
15	Numery kart innych dokumentów w sprawie	173/2023
16	Data zamieszczenia danych o dokumencie w wykazie	2023-10-26
17	Zastrzeżenia dotyczące nieudostępniania informacji	
18	Uwagi	4 jesiony i 11 klonów będzie usuwanych z działki nr 148 k.m. 3 w Byczynie stanowiącej drogę publiczną - ul. Brzozową.

Formularz N - karta informacyjna dla dokumentów od listopada 2010r

	Wszystkie dokumenty od listopada 2010r	
1	Numer karty / rok	143/2023
2	Rodzaj dokumentu	Wniosek o wydanie decyzji
3	Temat dokumentu	Ochrona zwierząt oraz roślin
4	Nazwa dokumentu	o wydanie zezwolenia na usunięcie drzew
5	Zakres przedmiotowy (opis)	2 orzechy w Roszkowicach
6	Obszar, którego dokument dotyczy	1604015 - Buczyna - obszar wiejski
7	Znak sprawy	ROŚ.613.77.2023
8	Dokument wytworzył	Magdalena Godzwon
9	Data dokumentu	2023-10-27
10	Dokument zatwierdził	
11	Data zatwierdzenia dokumentu	
12	Miejsce przechowywania (nazwa instytucji, nazwa komórki organizacyjnej, numer pokoju, numer telefonu kontaktowego)	Starostwo powiatowe w Kluczborku wydział ROŚ
13	Adres elektroniczny zawierający odnośnik do dokumentu	
14	Informacja, czy dokument jest ostateczny	Nie
15	Numery kart innych dokumentów w sprawie	172/2023
16	Data zamieszczenia danych o dokumencie w wykazie	2023-11-14
17	Zastrzeżenia dotyczące nieudostępniania informacji	
18	Uwagi	2 orzechy włoskie rosną na działce nr 376/3 k.m. 1 w Roszkowicach

Formularz N - karta informacyjna dla dokumentów od listopada 2010r

	Wszystkie dokumenty od listopada 2010r	
1	Numer karty / rok	157/2023
2	Rodzaj dokumentu	Decyzja
3	Temat dokumentu	Ochrona zwierząt oraz roślin
4	Nazwa dokumentu	zezwoleniena usunięcie drzew za opłatą
5	Zakres przedmiotowy (opis)	12 drzew w Dobiercicach
6	Obszar, którego dokument dotyczy	1604015 - Buczyna - obszar wiejski
7	Znak sprawy	ROŚ.613.72.2023
8	Dokument wytworzył	Magdalena Godzwon
9	Data dokumentu	2023-11-21
10	Dokument zatwierdził	
11	Data zatwierdzenia dokumentu	
12	Miejsce przechowywania (nazwa instytucji, nazwa komórki organizacyjnej, numer pokoju, numer telefonu kontaktowego)	Starostwo powiatowe w Kluczborku, wydział ROŚ
13	Adres elektroniczny zawierający odnośnik do dokumentu	
14	Informacja, czy dokument jest ostateczny	Nie
15	Numery kart innych dokumentów w sprawie	134/2023
16	Data zamieszczenia danych o dokumencie w wykazie	2023-11-27
17	Zastrzeżenia dotyczące nieudostępniania informacji	
18	Uwagi	<p>usunięcie 12 drzew z gatunków i o obwodach pni na wysokości 1,3 m:</p> <ul style="list-style-type: none"> - lipa drobnolistna: 138 cm, 140 cm - klon pospolity: 188 cm, 164 cm, 185 cm, 135 cm, 183 cm, 147 cm, 160 cm, 120 cm, 110 cm, 184 cm, <p>rosnących na działce nr 11/2 k.m. 1 w Dobiercicach, stanowiącej wygradzony teren przyprzedszkolny.</p> <p>Ustalić termin usunięcia drzew do 31.12.2025 r.</p> <p>Naliczać opłatę za usunięcie 12 drzew w wysokości: 55 620,00 zł</p> <p>Zobowiązać Gminę Buczyna do dokonania nasadzeń zastępczych na działce nr 11/2 k.m. 1 w Dobiercicach w liczbie nie mniej niż 1 drzewo z gatunku rodzimego (klon, lipa, jesion, dąb kasztanowiec, brzoza, jarząb) o obwodzie pnia na wys. 100 cm: nie mniej niż 8 cm za każde drzewo usuwane. Termin wykonania</p>

nasadzeń ustala się do 30.09.2026 r. O wykonaniu obowiązku należy powiadomić Starostę Kluczborskiego do 31.10.2026 r. Odroczyć uiszczenie opłaty na okres 3 lat od upływu terminu na dokonanie nasadzeń zastępczych tj.: do 30.09.2029 r.

Formularz N - karta informacyjna dla dokumentów od listopada 2010r

	Wszystkie dokumenty od listopada 2010r	
1	Numer karty / rok	164/2023
2	Rodzaj dokumentu	Wniosek o wydanie decyzji
3	Temat dokumentu	Ochrona zwierząt oraz roślin
4	Nazwa dokumentu	o wydanie zezwolenia na usunięcie drzew
5	Zakres przedmiotowy (opis)	7 drzew w Roszkowicach
6	Obszar, którego dokument dotyczy	1604015 - Buczyna - obszar wiejski
7	Znak sprawy	ROŚ.613.81.2023
8	Dokument wytworzył	Magdalena Godzwon
9	Data dokumentu	2023-11-23
10	Dokument zatwierdził	
11	Data zatwierdzenia dokumentu	
12	Miejsce przechowywania (nazwa instytucji, nazwa komórki organizacyjnej, numer pokoju, numer telefonu kontaktowego)	Starostwo powiatowe w Kluczborku, wydział ROŚ
13	Adres elektroniczny zawierający odnośnik do dokumentu	
14	Informacja, czy dokument jest ostateczny	Nie
15	Numery kart innych dokumentów w sprawie	175/2023
16	Data zamieszczenia danych o dokumencie w wykazie	2023-12-11
17	Zastrzeżenia dotyczące nieudostępniania informacji	
18	Uwagi	Drzewa (lipy drobnolistne) rosną w obszarze boiska sportowego - zamierają

Formularz N - karta informacyjna dla dokumentów od listopada 2010r

	Wszystkie dokumenty od listopada 2010r	
1	Numer karty / rok	165/2023
2	Rodzaj dokumentu	Wniosek o wydanie decyzji
3	Temat dokumentu	Ochrona zwierząt oraz roślin
4	Nazwa dokumentu	o wydanie zezwolenia na usunięcie drzew
5	Zakres przedmiotowy (opis)	33 drzewa w Byczynie
6	Obszar, którego dokument dotyczy	1604014 - Byczyna - miasto
7	Znak sprawy	ROŚ.613.82.2023
8	Dokument wytworzył	Magdalena Godzwon
9	Data dokumentu	2023-11-22
10	Dokument zatwierdził	
11	Data zatwierdzenia dokumentu	
12	Miejsce przechowywania (nazwa instytucji, nazwa komórki organizacyjnej, numer pokoju, numer telefonu kontaktowego)	Starostwo powiatowe w Kluczborku wydz. ROŚ
13	Adres elektroniczny zawierający odnośnik do dokumentu	
14	Informacja, czy dokument jest ostateczny	Nie
15	Numery kart innych dokumentów w sprawie	176/2023
16	Data zamieszczenia danych o dokumencie w wykazie	2023-12-11
17	Zastrzeżenia dotyczące nieudostępniania informacji	
18	Uwagi	w Byczynie w obszarze planowanego stawu rosną drzewa przewidziane do usunięcia

Formularz N - karta informacyjna dla dokumentów od listopada 2010r

	Wszystkie dokumenty od listopada 2010r	
1	Numer karty / rok	172/2023
2	Rodzaj dokumentu	Decyzja
3	Temat dokumentu	Ochrona zwierząt oraz roślin
4	Nazwa dokumentu	zezwolecie na usunięcie drzew
5	Zakres przedmiotowy (opis)	2 orzechy w Roszkowicach
6	Obszar, którego dokument dotyczy	1604015 - Buczyna - obszar wiejski
7	Znak sprawy	ROŚ.613.77.2023
8	Dokument wytworzył	Magdalena Godzwon
9	Data dokumentu	2023-11-10
10	Dokument zatwierdził	
11	Data zatwierdzenia dokumentu	
12	Miejsce przechowywania (nazwa instytucji, nazwa komórki organizacyjnej, numer pokoju, numer telefonu kontaktowego)	Starostwo powiatowe w Kluczborku, wydział ROŚ
13	Adres elektroniczny zawierający odnośnik do dokumentu	
14	Informacja, czy dokument jest ostateczny	Nie
15	Numery kart innych dokumentów w sprawie	143/2023
16	Data zamieszczenia danych o dokumencie w wykazie	2024-01-18
17	Zastrzeżenia dotyczące nieudostępniania informacji	
18	Uwagi	<p>usunięcie 2 drzew z gatunku orzech włoski o obwodach pni na wysokości 1,3 m: 81 cm i 85 cm rosnących na działce nr 376/3 k.m. 1 w Roszkowice stanowiącej gminną drogę wewnętrzną.</p> <p>Ustalić termin usunięcia drzew do 01.03.2024 r.</p> <p>Nie naliczać opłaty za usunięcie drzew</p>

Formularz N - karta informacyjna dla dokumentów od listopada 2010r

	Wszystkie dokumenty od listopada 2010r	
1	Numer karty / rok	173/2023
2	Rodzaj dokumentu	Decyzja
3	Temat dokumentu	Ochrona zwierząt oraz roślin
4	Nazwa dokumentu	zezwole nie na usunięcie drzew
5	Zakres przedmiotowy (opis)	15 drzew przy ul. Brzozowej w Bieczynie - dr publ
6	Obszar, którego dokument dotyczy	1604014 - Bieczyna - miasto
7	Znak sprawy	ROŚ.613.71.2023
8	Dokument wytworzył	Magdalena Godzwon
9	Data dokumentu	2023-12-28
10	Dokument zatwierdził	
11	Data zatwierdzenia dokumentu	
12	Miejsce przechowywania (nazwa instytucji, nazwa komórki organizacyjnej, numer pokoju, numer telefonu kontaktowego)	Starostwo powiatowe w kluczborku, wydział ROŚ
13	Adres elektroniczny zawierający odnośnik do dokumentu	
14	Informacja, czy dokument jest ostateczny	Nie
15	Numery kart innych dokumentów w sprawie	135/2023
16	Data zamieszczenia danych o dokumencie w wykazie	2024-01-18
17	Zastrzeżenia dotyczące nieudostępniania informacji	
18	Uwagi	<p>usunięcie 15 drzew z gatunków i o obwodzie pnia na wysokości 1,3 m:</p> <ul style="list-style-type: none"> - jesion wyniosły: 58 cm, 64 cm, 157 cm, dwupniowy: 82/162 cm - klon jawor: 47 cm, 37 cm, 30 cm, 92 cm, 42 cm, 32 cm, 109 cm, 93 cm, dwupniowe: 40/48 cm, 38/40 cm, 52/81 cm, <p>rosnących na działce nr 148 k.m. 3 w Bieczynie, stanowiącej publiczną drogę gminną nr 100512O - ul. Brzozową.</p> <p>Ustalić termin usunięcia drzew do 31.12.2025 r.</p> <p>Nie naliczać opłaty za usunięcie drzew .</p> <p>Zobowiązać Gminę Bieczyna do dokonania nasadzeń zastępczych za usuwane drzewa w postaci 15 szt. lip drobnolistnych do posadzenia na działce nr 331/2 k.m. 6 w Bieczynie w parku miejskim do dnia 31.05.2025 r. Drzewka powinny mieć obwód pni na wys. 1</p>

m - nie mniejszy niż 8 cm. O wykonaniu obowiązków należy powiadomić Starostę do 30.06.2025 r.

Formularz N - karta informacyjna dla dokumentów od listopada 2010r

	Wszystkie dokumenty od listopada 2010r	
1	Numer karty / rok	175/2023
2	Rodzaj dokumentu	Decyzja
3	Temat dokumentu	Ochrona zwierząt oraz roślin
4	Nazwa dokumentu	zezwolecie na usunięcie drzew
5	Zakres przedmiotowy (opis)	7 lip w Roszkowicach - boisko
6	Obszar, którego dokument dotyczy	1604015 - Buczyna - obszar wiejski
7	Znak sprawy	ROŚ.613.81.2023
8	Dokument wytworzył	Magdalena Godzwon
9	Data dokumentu	2024-01-08
10	Dokument zatwierdził	
11	Data zatwierdzenia dokumentu	
12	Miejsce przechowywania (nazwa instytucji, nazwa komórki organizacyjnej, numer pokoju, numer telefonu kontaktowego)	Starostwo powiatowe w Kluczborku, wydział ROŚ
13	Adres elektroniczny zawierający odnośnik do dokumentu	
14	Informacja, czy dokument jest ostateczny	Nie
15	Numery kart innych dokumentów w sprawie	164/2023
16	Data zamieszczenia danych o dokumencie w wykazie	2024-01-18
17	Zastrzeżenia dotyczące nieudostępniania informacji	
18	Uwagi	<p>usunięcie 7 drzew z gatunku lipa drobnolistna o obwodach pni na wysokości 1,3 m: 127 cm, 116 cm, 150 cm, 157 cm, 74 cm, 119 cm, 113 cm, rosnących na działce nr 3/2 k.m. 8 obręb Roszkowice, stanowiącej tereny rekreacyjno-wypoczynkowe przylegające do boiska sportowego</p> <p>Ustalić termin usunięcia drzew do 28.02.2025 r.</p> <p>Nie naliczać opłaty za usunięcie drzew Zobowiązać Gminę Buczyna do dokonania nasadzeń kompensujących za usuwane lipy w liczbie 7 szt. drzewek z gatunku np. dąb szypułkowy, wykształcający mocny - palowy - system korzeniowy i odporny na jemiotę lub inny rodzimy gatunek drzew o obwodach pni na wys. 100 cm nie mniejszych niż 8 cm, na działce nr 3/2 obręb Roszkowice, Gmina Buczyna w terminie do 30.04.2026 r. Drzewka powinny zostać zabezpieczone przed uszkodzeniem, opalikowane.</p>

O wykonaniu obowiązku należy powiadomić
Starostę w terminie do 15.05.2026 r.

Formularz N - karta informacyjna dla dokumentów od listopada 2010r

	Wszystkie dokumenty od listopada 2010r	
1	Numer karty / rok	176/2023
2	Rodzaj dokumentu	Decyzja
3	Temat dokumentu	Ochrona zwierząt oraz roślin
4	Nazwa dokumentu	zezwolecie na usunięcie drzew
5	Zakres przedmiotowy (opis)	33 drzewa w Buczynie pod staw
6	Obszar, którego dokument dotyczy	1604014 - Buczyna - miasto
7	Znak sprawy	ROŚ.613.82.2023
8	Dokument wytworzył	Magdalena Godzwon
9	Data dokumentu	2024-01-10
10	Dokument zatwierdził	
11	Data zatwierdzenia dokumentu	
12	Miejsce przechowywania (nazwa instytucji, nazwa komórki organizacyjnej, numer pokoju, numer telefonu kontaktowego)	Starostwo powiatowe w Kluczborku, wydział ROŚ
13	Adres elektroniczny zawierający odnośnik do dokumentu	
14	Informacja, czy dokument jest ostateczny	Nie
15	Numery kart innych dokumentów w sprawie	165/2023
16	Data zamieszczenia danych o dokumencie w wykazie	2024-01-18
17	Zastrzeżenia dotyczące nieudostępniania informacji	
18	Uwagi	<p>usunięcie 33 drzew z gatunków i o obwodach pni na wysokości 1,3 m: rosnących na działce nr 129 k.m. 3 obręb Buczyna:</p> <ul style="list-style-type: none"> - 2 szt. olcha czarna - 110 cm, 116 cm - 3 szt. sosna zwyczajna - 108 cm, 90 cm, 93 cm, - 2 szt. świerk pospolity - 121 cm, 108 cm, - 1 szt. jesion wyniosły - 89 cm <p>rosnących na działce 130 k.m. 3 obręb Buczyna:</p> <ul style="list-style-type: none"> - 8 szt. olcha czarna - 112 cm, 114 cm, 157 cm, 184 cm, 157 cm, 175 cm, 162 cm, dwupniowa 113 cm/147 cm, - 2 szt. orzech włoski - 54 cm, 68 cm - 3 szt. brzoza brodawkowata - 62 cm, 118 cm, 77 cm, - 1 szt. jesion wyniosły - 88 cm <p>rosnących na działce 131 k.m. 3 obręb Buczyna:</p> <ul style="list-style-type: none"> - 9 szt. olcha czarna - 100 cm, 95 cm, 88 cm, 53 cm, 883 cm, 72 cm, 112 cm, 70 cm, 110

cm,
- 2 szt. wierzba szara - 104 cm, 73 cm
w związku z planowanym wykonaniem na
przedmiotowych działkach stawu (zbiornika
retencyjno - rozsączającego)

Ustalić termin usunięcia drzew do 31.12.2025 r.

Naliczać opłatę za usunięcie 30 drzew w
wysokości: 93 585,00
Zobowiązać Gminę Byczyna do dokonania
nasadzeń zastępczych na działce nr 331/2
k.m. 6 w Byczynie w liczbie 33 szt. drzew z
gatunków rodzimych liściastych (dąb, buk,
klon, lipa, jesion, dąb kasztanowiec, brzoza,
jarząb) o obwodach pni na wys. 100 cm: nie
mniej niż 8 cm za każde drzewo usuwane.
Termin wykonania nasadzeń ustala się do
31.12.2025 r. O wykonaniu obowiązku należy
powiadomić Starostę Kluczborskiego do
31.01.2026 r.

Odroczyć uiszczenie opłaty na okres 3 lat od
upływu terminu na dokonanie nasadzeń
zastępczych tj.: do 31.12.2028 r.

Nie naliczać opłaty za usunięcie drzew z
gatunków i o obwodach:
- 2 szt. orzech włoski - 54 cm, 68 cm
rosnących na działce 130 k.m. 3 obręb Byczyna
- 1 szt. wierzba szara 73 cm rosnących na
działce 131 k.m. 3 obręb Byczyna

Formularz N - karta informacyjna dla dokumentów od listopada 2010r

	Wszystkie dokumenty od listopada 2010r	
1	Numer karty / rok	10/2024
2	Rodzaj dokumentu	Wniosek o wydanie decyzji
3	Temat dokumentu	Ochrona zwierząt oraz roślin
4	Nazwa dokumentu	o wydanie zezwolenia na usunięcie drzew
5	Zakres przedmiotowy (opis)	8 drzew w parku zamkowym w Polanowicach
6	Obszar, którego dokument dotyczy	1604015 - Buczyna - obszar wiejski
7	Znak sprawy	ROŚ.613.9.2024
8	Dokument wytworzył	Magdalena Godzwon
9	Data dokumentu	2024-02-06
10	Dokument zatwierdził	
11	Data zatwierdzenia dokumentu	
12	Miejsce przechowywania (nazwa instytucji, nazwa komórki organizacyjnej, numer pokoju, numer telefonu kontaktowego)	Starostwo powiatowe w Kluczborku, wydział ROŚ
13	Adres elektroniczny zawierający odnośnik do dokumentu	
14	Informacja, czy dokument jest ostateczny	Nie
15	Numery kart innych dokumentów w sprawie	16/2024
16	Data zamieszczenia danych o dokumencie w wykazie	2024-03-01
17	Zastrzeżenia dotyczące nieudostępniania informacji	
18	Uwagi	3 dęby, klon, wiąz, 2 lipy i kasztanowiec na działce nr 581/98 w Polanowicach - teren przyszkolny usuwane ze względu na zły stan fizyczny

Formularz N - karta informacyjna dla dokumentów od listopada 2010r

	Wszystkie dokumenty od listopada 2010r	
1	Numer karty / rok	16/2024
2	Rodzaj dokumentu	Decyzja
3	Temat dokumentu	Ochrona zwierząt oraz roślin
4	Nazwa dokumentu	decyzja nr 1 zezwolenie na usunięcie drzew
5	Zakres przedmiotowy (opis)	7 z 8 drzew w Polanowicach
6	Obszar, którego dokument dotyczy	1604015 - Byczyna - obszar wiejski
7	Znak sprawy	ROŚ.613.9.2024
8	Dokument wytworzył	Magdalena Godzwon
9	Data dokumentu	2024-02-26
10	Dokument zatwierdził	
11	Data zatwierdzenia dokumentu	
12	Miejsce przechowywania (nazwa instytucji, nazwa komórki organizacyjnej, numer pokoju, numer telefonu kontaktowego)	Starostwo powiatowe w Kluczborku, wydział ROŚ
13	Adres elektroniczny zawierający odnośnik do dokumentu	
14	Informacja, czy dokument jest ostateczny	Nie
15	Numery kart innych dokumentów w sprawie	10/2024
16	Data zamieszczenia danych o dokumencie w wykazie	2024-03-01
17	Zastrzeżenia dotyczące nieudostępniania informacji	
18	Uwagi	<p>7 drzew z gatunków i o obwodach pni na wysokości 1,3 m:</p> <ul style="list-style-type: none"> - 2 szt. dąb bezszypułkowy: 228cm, 280 cm, - 1 szt. kłon zwyczajny: 181 cm, - 1 szt. wiąz szypułkowy: 477 cm, - 2 szt. lipa drobnolistna: 210cm, 220cm, - 1 szt. kasztanowiec pospolity: 217 cm, <p>rosnących na działce nr 581/98 k.m. 3 w Polanowicach stanowiącej park.</p> <p>Ustalić termin usunięcia drzew do 31.12.2025 r.</p> <p>Nie naliczać opłaty za usunięcie drzew</p> <p>Zobowiązać Gminę Byczyna do dokonania nasadzeń kompensujących za usuwane drzewa w liczbie 9 szt. drzewek z gatunków liściastych rodzimych w tym nie mniej niż 2 sz. drzewek z gatunku dąb szypułkowy, o obwodach pni na wys. 100 cm nie mniejszych niż 5 cm, na działce nr 581/98 ark. m. 3 w Polanowicach, Gmina Byczyna w terminie do 31.12.2026 r.</p>

Drzewka powinny zostać zabezpieczone przed uszkodzeniem, opalowane.
O wykonaniu obowiązku należy powiadomić Starostę w terminie do 31.01.2027 r.

Formularz N - karta informacyjna dla dokumentów od listopada 2010r

	Wszystkie dokumenty od listopada 2010r	
1	Numer karty / rok	17/2024
2	Rodzaj dokumentu	Wniosek o wydanie decyzji
3	Temat dokumentu	Ochrona zwierząt oraz roślin
4	Nazwa dokumentu	o zezwolenie na usunięcie drzew
5	Zakres przedmiotowy (opis)	7 drzew w Sarnowie
6	Obszar, którego dokument dotyczy	1604015 - Buczyna - obszar wiejski
7	Znak sprawy	ROŚ.613.14.2024
8	Dokument wytworzył	Magdalena Godzwon
9	Data dokumentu	2024-02-19
10	Dokument zatwierdził	
11	Data zatwierdzenia dokumentu	
12	Miejsce przechowywania (nazwa instytucji, nazwa komórki organizacyjnej, numer pokoju, numer telefonu kontaktowego)	Starostwo powiatowe w Kluczborku, wydział ROŚ
13	Adres elektroniczny zawierający odnośnik do dokumentu	
14	Informacja, czy dokument jest ostateczny	Nie
15	Numery kart innych dokumentów w sprawie	29/2024
16	Data zamieszczenia danych o dokumencie w wykazie	2024-03-01
17	Zastrzeżenia dotyczące nieudostępniania informacji	
18	Uwagi	1 świerk, 4 lipy, 2 olsze przy świetlicy wiejskiej w Sarnowie na działce nr 26/2 k.m. 1

Formularz N - karta informacyjna dla dokumentów od listopada 2010r

	Wszystkie dokumenty od listopada 2010r	
1	Numer karty / rok	23/2024
2	Rodzaj dokumentu	Wniosek o wydanie decyzji
3	Temat dokumentu	Ochrona zwierząt oraz roślin
4	Nazwa dokumentu	o wydanie zezwolenia na usunięcie drzew
5	Zakres przedmiotowy (opis)	lipa w Roszkowice
6	Obszar, którego dokument dotyczy	1604015 - Buczyna - obszar wiejski
7	Znak sprawy	ROŚ.613.22.2024
8	Dokument wytworzył	Magdalena Godzwon
9	Data dokumentu	2024-03-05
10	Dokument zatwierdził	
11	Data zatwierdzenia dokumentu	
12	Miejsce przechowywania (nazwa instytucji, nazwa komórki organizacyjnej, numer pokoju, numer telefonu kontaktowego)	Starostwo powiatowe w Kluczborku, wydział ROŚ
13	Adres elektroniczny zawierający odnośnik do dokumentu	
14	Informacja, czy dokument jest ostateczny	Nie
15	Numery kart innych dokumentów w sprawie	58/2024
16	Data zamieszczenia danych o dokumencie w wykazie	2024-04-02
17	Zastrzeżenia dotyczące nieudostępniania informacji	
18	Uwagi	lipa na działce 198/1 k.m. 1 obręb Roszkowice - do usunięcia

Formularz N - karta informacyjna dla dokumentów od listopada 2010r

	Wszystkie dokumenty od listopada 2010r	
1	Numer karty / rok	24/2024
2	Rodzaj dokumentu	Wniosek o wydanie decyzji
3	Temat dokumentu	Ochrona zwierząt oraz roślin
4	Nazwa dokumentu	o wydanie zezwolenia na usunięcie drzew
5	Zakres przedmiotowy (opis)	6 drzew w Bieczynie
6	Obszar, którego dokument dotyczy	1604014 - Bieczyna - miasto
7	Znak sprawy	ROŚ.613.23.2024
8	Dokument wytworzył	Magdalena Godzwon
9	Data dokumentu	2024-03-05
10	Dokument zatwierdził	
11	Data zatwierdzenia dokumentu	
12	Miejsce przechowywania (nazwa instytucji, nazwa komórki organizacyjnej, numer pokoju, numer telefonu kontaktowego)	Starostwo powiatowe w Kluczborku, wydział ROŚ
13	Adres elektroniczny zawierający odnośnik do dokumentu	
14	Informacja, czy dokument jest ostateczny	Nie
15	Numery kart innych dokumentów w sprawie	
16	Data zamieszczenia danych o dokumencie w wykazie	2024-04-02
17	Zastrzeżenia dotyczące nieudostępniania informacji	
18	Uwagi	usunięcie 6 drzew z gatunków i o obwodach pni na wysokości 1,3 m : - 2 szt. cis pospolity: czteropniowy 36/23/26/32 cm, 73 cm, - 4 szt. lipa drobnolistna: 56 cm, 76 cm, 62 cm, dwupniowa 45/54 cm rosnących na działce 390 k.m. 7 w Bieczynie

Formularz N - karta informacyjna dla dokumentów od listopada 2010r

	Wszystkie dokumenty od listopada 2010r	
1	Numer karty / rok	29/2024
2	Rodzaj dokumentu	Decyzja
3	Temat dokumentu	Ochrona zwierząt oraz roślin
4	Nazwa dokumentu	zezwole nie na usunięcie drzew z opłatą
5	Zakres przedmiotowy (opis)	6 drzew Sarnów +wywrot
6	Obszar, którego dokument dotyczy	1604015 - Buczyna - obszar wiejski
7	Znak sprawy	ROŚ.613.14.2024
8	Dokument wytworzył	Magdalena Godzwon
9	Data dokumentu	2024-03-20
10	Dokument zatwierdził	
11	Data zatwierdzenia dokumentu	
12	Miejsce przechowywania (nazwa instytucji, nazwa komórki organizacyjnej, numer pokoju, numer telefonu kontaktowego)	Starostwo powiatowe w Kluczborku, wydział ROŚ
13	Adres elektroniczny zawierający odnośnik do dokumentu	
14	Informacja, czy dokument jest ostateczny	Nie
15	Numery kart innych dokumentów w sprawie	17/2024
16	Data zamieszczenia danych o dokumencie w wykazie	2024-04-02
17	Zastrzeżenia dotyczące nieudostępniania informacji	
18	Uwagi	<p>1. usunięcie 6 drzew z gatunków i o obwodach pni na wysokości 1,3 m:</p> <p>a) 1 szt. świerk pospolity - 66 cm,</p> <p>b) 1 szt. olcha czarna - 60 cm,</p> <p>c) 2 szt. lipa drobnolistna - 112 cm, 77 cm,</p> <p>d) 2 szt. lipa drobnolistna - 132 cm, 136 cm</p> <p>rosnących na działce nr 26/2 k.m. 1 w Sarnowie, stanowiącej zadrzewioną rolę przy świetlicy wiejskiej, pełniącą funkcję parku.</p> <p>Ustalić termin usunięcia drzew do 31.12.2025 r.</p> <p>Nie naliczać opłaty za usunięcie drzew w punkcie 1 lit a-c.</p> <p>Naliczyć opłatę za usunięcie drzew wymienionych w punkcie 1 lit d w wysokości:</p> <p>1) lipa drobnolistna o obwodzie pnia 132 cm: 132 cm * 30zł/cm = 3 960 zł.</p> <p>2) lipa drobnolistna o obwodzie pnia 136 cm: 136 cm * 30zł/cm = 4 080 zł.</p>

Zobowiązać Gminę Byczyna do dokonania nasadzeń zastępczych w liczbie nie mniej niż 2 szt. drzew z gatunków liściastych - rodzimych na działce nr 26/2 k.m. 1 w Byczynie o obwodach pni na wys. 100 cm: nie mniej niż 7 cm i opalikować je. Termin wykonania nasadzeń ustala się do 31.10.2026 r. O wykonaniu obowiązku należy powiadomić Starostę Kluczborskiego w terminie 14 dni tj.: do 30.11.2026 r.

Odroczyć uiszczenie opłaty na okres 3 lat od upływu terminu na dokonanie nasadzeń zastępczych tj.: do 31.10.2029 r.
Umorzyć postępowanie w sprawie zezwolenia na usunięcie 1 drzewa - olchy czarnej o obwodzie pnia na wysokości 1,3m - 57 cm, rosnącej na działce nr 26/2 k.m. 1 w Sarnowie.

Formularz N - karta informacyjna dla dokumentów od listopada 2010r

	Wszystkie dokumenty od listopada 2010r	
1	Numer karty / rok	40/2024
2	Rodzaj dokumentu	Wniosek o wydanie decyzji
3	Temat dokumentu	Ochrona zwierząt oraz roślin
4	Nazwa dokumentu	o wydanie zezwolenia na usunięcie
5	Zakres przedmiotowy (opis)	lipa ul. Dworcowa Byczyna dr publ.
6	Obszar, którego dokument dotyczy	1604014 - Byczyna - miasto
7	Znak sprawy	ROŚ.613.27.2024
8	Dokument wytworzył	Magdalena Godzwon
9	Data dokumentu	2024-03-22
10	Dokument zatwierdził	
11	Data zatwierdzenia dokumentu	
12	Miejsce przechowywania (nazwa instytucji, nazwa komórki organizacyjnej, numer pokoju, numer telefonu kontaktowego)	Starostwo powiatowe w Kluczborku
13	Adres elektroniczny zawierający odnośnik do dokumentu	
14	Informacja, czy dokument jest ostateczny	Nie
15	Numery kart innych dokumentów w sprawie	
16	Data zamieszczenia danych o dokumencie w wykazie	2024-04-02
17	Zastrzeżenia dotyczące nieudostępniania informacji	
18	Uwagi	lipa koliduje z planowanym zjazdem z drogi publicznej - ul. Dworcowej

Formularz N - karta informacyjna dla dokumentów od listopada 2010r

	Wszystkie dokumenty od listopada 2010r	
1	Numer karty / rok	41/2024
2	Rodzaj dokumentu	Wniosek o wydanie decyzji
3	Temat dokumentu	Ochrona zwierząt oraz roślin
4	Nazwa dokumentu	o wydanie zezwolenia na usunięcie drzew
5	Zakres przedmiotowy (opis)	lipa na drodze publicznej - ul. Klonowa w Buczynie
6	Obszar, którego dokument dotyczy	1604014 - Buczyna - miasto
7	Znak sprawy	ROŚ.613.28.2024
8	Dokument wytworzył	Magdalena Godzwon
9	Data dokumentu	2024-03-22
10	Dokument zatwierdził	
11	Data zatwierdzenia dokumentu	
12	Miejsce przechowywania (nazwa instytucji, nazwa komórki organizacyjnej, numer pokoju, numer telefonu kontaktowego)	Starostwo powiatowe w Kluczborku
13	Adres elektroniczny zawierający odnośnik do dokumentu	
14	Informacja, czy dokument jest ostateczny	Nie
15	Numery kart innych dokumentów w sprawie	
16	Data zamieszczenia danych o dokumencie w wykazie	2024-04-02
17	Zastrzeżenia dotyczące nieudostępniania informacji	
18	Uwagi	na działce nr 586 k.m. 8 obręb Buczyna utrudni wjazd na posesję

Formularz N - karta informacyjna dla dokumentów od listopada 2010r

	Wszystkie dokumenty od listopada 2010r	
1	Numer karty / rok	42/2024
2	Rodzaj dokumentu	Wniosek o wydanie decyzji
3	Temat dokumentu	Ochrona zwierząt oraz roślin
4	Nazwa dokumentu	o wydanie zezwolenia na usunięcie drzew
5	Zakres przedmiotowy (opis)	14 drzew w Paruszowicach
6	Obszar, którego dokument dotyczy	1604014 - Buczyna - miasto
7	Znak sprawy	ROŚ.613.29.2024
8	Dokument wytworzył	Magdalena Godzwon
9	Data dokumentu	2024-03-22
10	Dokument zatwierdził	
11	Data zatwierdzenia dokumentu	
12	Miejsce przechowywania (nazwa instytucji, nazwa komórki organizacyjnej, numer pokoju, numer telefonu kontaktowego)	Starostwo powiatowe w Kluczborku
13	Adres elektroniczny zawierający odnośnik do dokumentu	
14	Informacja, czy dokument jest ostateczny	Nie
15	Numery kart innych dokumentów w sprawie	73/2024
16	Data zamieszczenia danych o dokumencie w wykazie	2024-04-02
17	Zastrzeżenia dotyczące nieudostępniania informacji	
18	Uwagi	14 drzew przy drodze (działka 192/2 w Paruszowicach) z powodu zamierania

Formularz N - karta informacyjna dla dokumentów od listopada 2010r

	Wszystkie dokumenty od listopada 2010r	
1	Numer karty / rok	58/2024
2	Rodzaj dokumentu	Decyzja
3	Temat dokumentu	Ochrona zwierząt oraz roślin
4	Nazwa dokumentu	zezwolecie na usunięcie drzewa
5	Zakres przedmiotowy (opis)	lipa w Roszkowicach
6	Obszar, którego dokument dotyczy	1604015 - Buczyna - obszar wiejski
7	Znak sprawy	ROŚ.613.22.2024
8	Dokument wytworzył	Magdalena Godzwon
9	Data dokumentu	2024-04-15
10	Dokument zatwierdził	
11	Data zatwierdzenia dokumentu	
12	Miejsce przechowywania (nazwa instytucji, nazwa komórki organizacyjnej, numer pokoju, numer telefonu kontaktowego)	Starostwo powiatowe w Kluczborku, wydział ROŚ
13	Adres elektroniczny zawierający odnośnik do dokumentu	
14	Informacja, czy dokument jest ostateczny	Nie
15	Numery kart innych dokumentów w sprawie	23/2024
16	Data zamieszczenia danych o dokumencie w wykazie	2024-05-24
17	Zastrzeżenia dotyczące nieudostępniania informacji	
18	Uwagi	<p>usunięcie lipy drobnolistnej o obwodzie pnia na wysokości 1,3 m : 123 cm rosnącej na działce 198/1 k.m. 1 w Roszkowicach.</p> <p>Ustalić termin usunięcia drzewa do 31.12.2024 r.</p> <p>Naliczać opłatę za usunięcie drzewa w wysokości:123 cm odvodu x 30 zł/cm = 3 690 zł</p> <p>Zobowiązać Gminę Buczyna do dokonania nasadzeń zastępczych w liczbie nie mniej niż 1 drzewo z gatunku: lipa drobno- lub szerokolistna na działce nr 198/1 k.m. 1 w Roszkowicach o obwodzie pnia na wysokości 1m : 8 cm. Termin wykonania nasadzenia ustala się do 31.10.2026 r. O wykonaniu obowiązku należy powiadomić Starostę Kluczborskiego w terminie 30 dni tj.: do 30.11.2026 r.</p>

Odroczyć uiszczenie opłaty na okres 3 lat od
upływu terminu na dokonanie nasadzeń
zastępczych tj.: do 31.10.2028 r.

Formularz N - karta informacyjna dla dokumentów od listopada 2010r

	Wszystkie dokumenty od listopada 2010r	
1	Numer karty / rok	73/2024
2	Rodzaj dokumentu	Decyzja
3	Temat dokumentu	Ochrona zwierząt oraz roślin
4	Nazwa dokumentu	zezwolecie na usunięcie drzew
5	Zakres przedmiotowy (opis)	12 z 14 drzew w Paruszowicach
6	Obszar, którego dokument dotyczy	1604015 - Buczyna - obszar wiejski
7	Znak sprawy	ROŚ.613.29.2024
8	Dokument wytworzył	Magdalena Godzwon
9	Data dokumentu	2024-05-14
10	Dokument zatwierdził	
11	Data zatwierdzenia dokumentu	
12	Miejsce przechowywania (nazwa instytucji, nazwa komórki organizacyjnej, numer pokoju, numer telefonu kontaktowego)	Starostwo powiatowe w Kluczborku, wydział ROŚ
13	Adres elektroniczny zawierający odnośnik do dokumentu	
14	Informacja, czy dokument jest ostateczny	Nie
15	Numery kart innych dokumentów w sprawie	42/2024
16	Data zamieszczenia danych o dokumencie w wykazie	2024-05-24
17	Zastrzeżenia dotyczące nieudostępniania informacji	
18	Uwagi	<p>usunięcie 12 drzew z gatunków i o obwodach pni na wysokości 1,3 m:</p> <ul style="list-style-type: none"> - 1 szt. jesion wyniosły: 98 cm, - 11 szt. klon pospolity: 220 cm, 185 cm, 220 cm, 217 cm, 195 cm, 155 cm, 200 cm, 145 cm, 215 cm, 220 cm, 135 cm, 275 cm, 125 cm rosnących na działce nr 192/2 w Paruszowicach, stanowiącej wewnętrzną drogę gminną. <p>Ustalić termin usunięcia drzew do 31.12.2026 r.</p> <p>Nie naliczać opłaty za usunięcie drzew</p>

Formularz N - karta informacyjna dla dokumentów od listopada 2010r

	Wszystkie dokumenty od listopada 2010r	
1	Numer karty / rok	98/2024
2	Rodzaj dokumentu	Wniosek o wydanie decyzji
3	Temat dokumentu	Ochrona zwierząt oraz roślin
4	Nazwa dokumentu	o zwydanie zezwolenia na usunięcie drzew
5	Zakres przedmiotowy (opis)	3 drzewa w Sarnowie
6	Obszar, którego dokument dotyczy	1604015 - Byczyna - obszar wiejski
7	Znak sprawy	ROŚ.613.56.2024
8	Dokument wytworzył	Magdalena Godzwon
9	Data dokumentu	2024-06-28
10	Dokument zatwierdził	
11	Data zatwierdzenia dokumentu	
12	Miejsce przechowywania (nazwa instytucji, nazwa komórki organizacyjnej, numer pokoju, numer telefonu kontaktowego)	Starostwo powiatowe w Kluczborku, wydział ROŚ
13	Adres elektroniczny zawierający odnośnik do dokumentu	
14	Informacja, czy dokument jest ostateczny	Nie
15	Numery kart innych dokumentów w sprawie	
16	Data zamieszczenia danych o dokumencie w wykazie	2024-07-02
17	Zastrzeżenia dotyczące nieudostępniania informacji	
18	Uwagi	lipa, brzoza i grab na działce nr 26/2 w Sarnowie

Formularz N - karta informacyjna dla dokumentów od listopada 2010r

	Wszystkie dokumenty od listopada 2010r	
1	Numer karty / rok	99/2024
2	Rodzaj dokumentu	Wniosek o wydanie decyzji
3	Temat dokumentu	Ochrona zwierząt oraz roślin
4	Nazwa dokumentu	o wydanie zezwolenia na usunięcie drzewa
5	Zakres przedmiotowy (opis)	topola w Proślicach
6	Obszar, którego dokument dotyczy	1604015 - Buczyna - obszar wiejski
7	Znak sprawy	ROŚ.613.57.2024
8	Dokument wytworzył	Magdalena Godzwon
9	Data dokumentu	2024-06-28
10	Dokument zatwierdził	
11	Data zatwierdzenia dokumentu	
12	Miejsce przechowywania (nazwa instytucji, nazwa komórki organizacyjnej, numer pokoju, numer telefonu kontaktowego)	Starostwo powiatowe w Kluczborku, wydział ROŚ
13	Adres elektroniczny zawierający odnośnik do dokumentu	
14	Informacja, czy dokument jest ostateczny	Nie
15	Numery kart innych dokumentów w sprawie	
16	Data zamieszczenia danych o dokumencie w wykazie	2024-07-02
17	Zastrzeżenia dotyczące nieudostępniania informacji	
18	Uwagi	drzewo w złym stanie z terenu oczyszczalni ścieków dz. nr 55/2 w Proślicach

Formularz N - karta informacyjna dla dokumentów od listopada 2010r

	Wszystkie dokumenty od listopada 2010r	
1	Numer karty / rok	100/2024
2	Rodzaj dokumentu	Wniosek o wydanie decyzji
3	Temat dokumentu	Ochrona zwierząt oraz roślin
4	Nazwa dokumentu	o wydanie zezwolenia na usunięcie drzewa
5	Zakres przedmiotowy (opis)	lipa w Biskupicach
6	Obszar, którego dokument dotyczy	1604015 - Buczyna - obszar wiejski
7	Znak sprawy	ROŚ.613.58.2024
8	Dokument wytworzył	Magdalena Godzwon
9	Data dokumentu	2024-06-28
10	Dokument zatwierdził	
11	Data zatwierdzenia dokumentu	
12	Miejsce przechowywania (nazwa instytucji, nazwa komórki organizacyjnej, numer pokoju, numer telefonu kontaktowego)	Starostwo powiatowe w Kluczborku, wydział ROŚ
13	Adres elektroniczny zawierający odnośnik do dokumentu	
14	Informacja, czy dokument jest ostateczny	Nie
15	Numery kart innych dokumentów w sprawie	
16	Data zamieszczenia danych o dokumencie w wykazie	2024-07-02
17	Zastrzeżenia dotyczące nieudostępniania informacji	
18	Uwagi	lipa przy drodze gminnej - działka nr 312 w Biskupicach