

# Drogi powiatowe w powiecie kluczborskim

Zarządzanie i utrzymanie

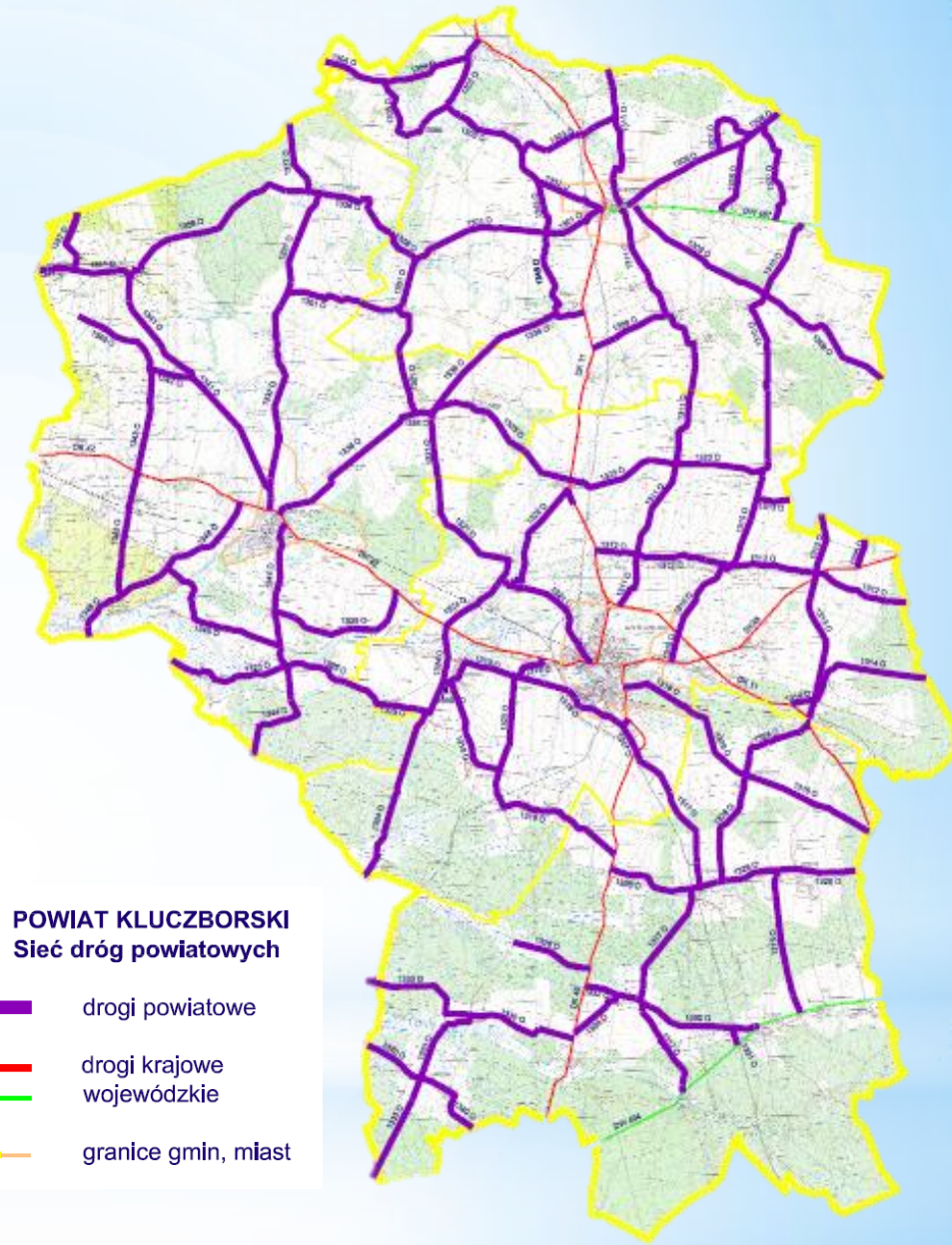


Kluczbork, kwiecień 2017



# Długość dróg Powiatowych

## 393,7 km





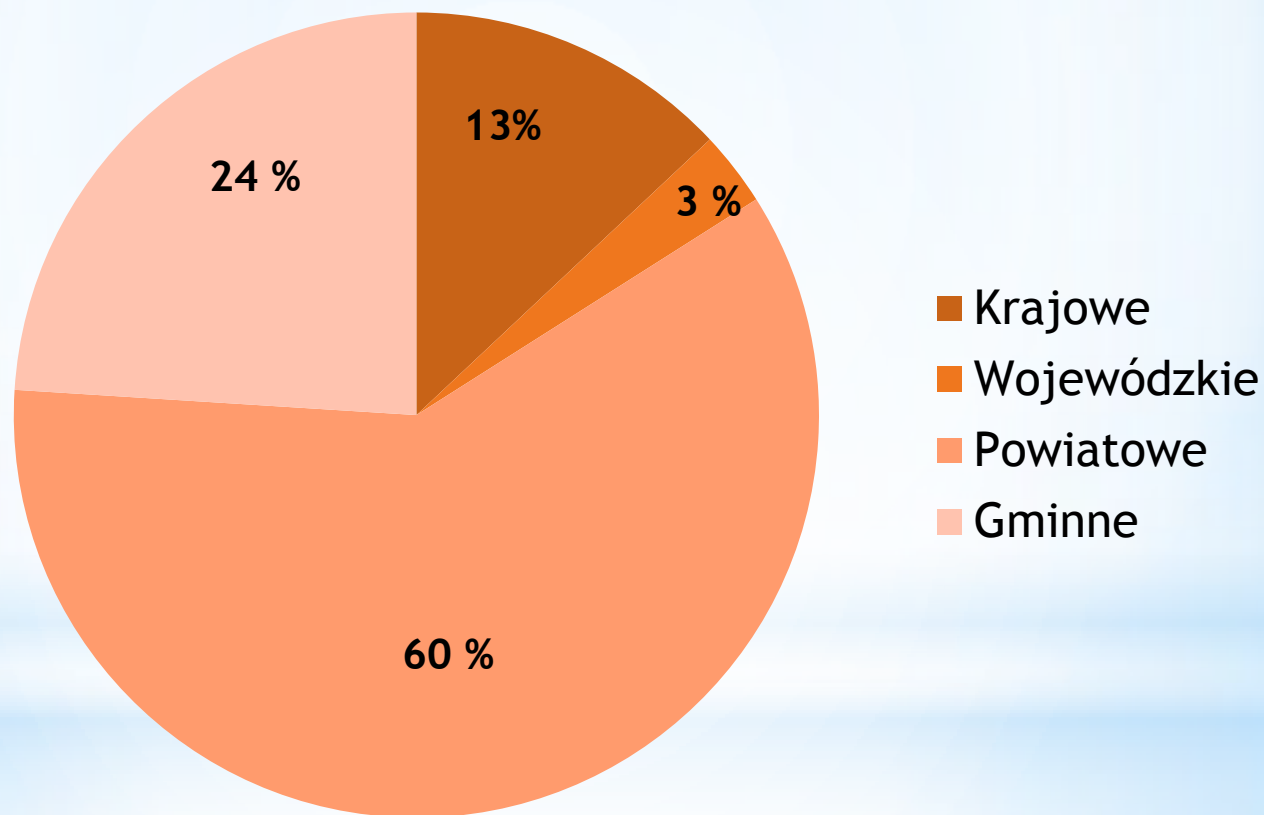
# Długość dróg powiatowych w stosunku do wszystkich dróg publicznych

Drogi publiczne	Powiat długość w km		Polska długość w km	
Krajowe	86,5	13%	19 295,8	5%
Wojewódzkie	18,8	3%	28 479,5	7%
Powiatowe	393,7	60%	125 273,9	30%
Gminne	155,6	24%	242 922,6	58%
<b>RAZEM</b>	<b>654,6</b>	<b>100%</b>	<b>415 971,8</b>	<b>100%</b>





# Długość dróg powiatowych w stosunku do wszystkich dróg publicznych





# Ilość obiektów drogowych



Asortyment	Konstrukcja	Ilość	
Obiekty inżynierskie (obiekt budowlany)	mosty (wiadukty)	36	97
	przepusty	61	
Element drogi	przepusty	419	
Ogółem:		516	





**Długość dróg o nawierzchni bitumicznej:**

**360,7 km**



**Długość dróg o nawierzchni niebitumicznej:**

**33,0 km**





# Drogi o nawierzchni bitumicznej i niebitumicznej

Rodzaj nawierzchni	Długość w km	%
Bitumiczna	360,7	92 %
Niebitumiczna	33,0	8%





# Ulice w miastach

## 30 km







Drogi wyremontowane: **137,5 km**

za kwotę **48 073 920 zł** → co stanowi **38 %** długości wszystkich dróg





**Drogi  
wyremontowane:**

**137,5 km**



**Drogi wyremontowane**





# Drogi wyremontowane w kadencjach Rady Powiatu

Kadencja	Data przeprowadzenia remontu	Długość wyremontowanych nawierzchni w km	Długość dróg wyremontowanych w stosunku do wszystkich wyremontowanych W %	Długość dróg wyremontowanych w kadencji w stosunku do wszystkich dróg wyremontowanych w %
<b>I</b> 1998-2002	1999	0,706	0,51%	<b>1,4%</b>
	2002	1,150	0,84%	
<b>II</b> 2002-2006	2003	2,720	1,98%	<b>2,4%</b>
	2004	0,612	0,45%	
<b>III</b> 2006-2010	2007	0,019	0,01%	<b>31,9%</b>
	2008	4,027	2,93%	
	2009	6,803	4,95%	
	2010	33,011	24,01%	
<b>IV</b> 2010-2014	2011	13,821	10,05%	<b>31,5%</b>
	2012	4,143	3,01%	
	2013	4,871	3,54%	
	2014	20,449	14,87%	
<b>V</b> 2014-2018	2015	15,737	11,44%	<b>32,9%</b>
	2016	29,437	21,41%	
	1999-2016	137,5	100,00%	





# Obiekty wyremontowane

Kadencje	Ilość mostów	Ilość przepustów	Razem
1998-2002 I		9	<b>9</b>
2002-2006 II	3	10	<b>13</b>
2006-2010 III	3	4	<b>7</b>
2006-2011 IV		2	<b>2</b>
2014-2018 V	9	3	<b>12</b>
<b>Razem</b>	<b>15</b>	<b>28</b>	<b>43</b>





Drogi do remontu:

**223,2 km**



 Drogi do remontu





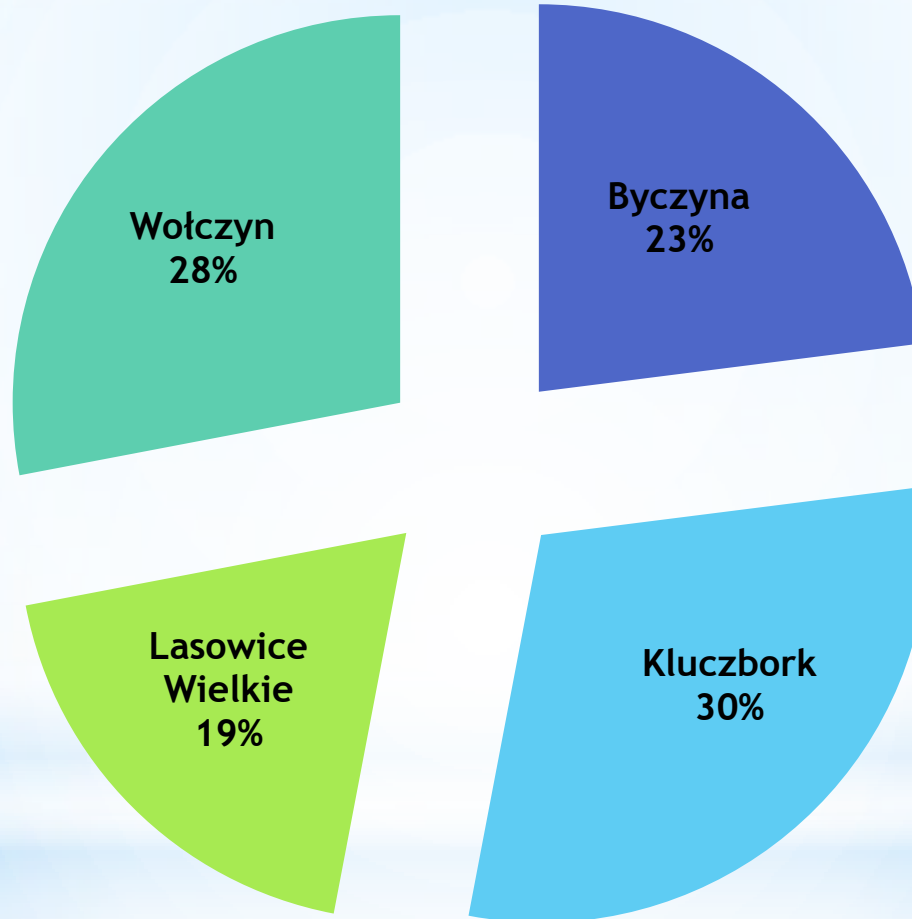
# Drogi powiatowe w gminach

Gmina	Długość w km	%	Obszar miejski długość w km	Obszar wiejski długość w km	Drogi niebitumiczne długość w km
Byczyna	90,5	23%	6,6	83,9	10,0
Kluczbork	119,6	30%	15,5	104,0	5,7
Lasowice Wielkie	72,8	19%	0	72,8	10,3
Wołczyn	110,8	28%	8,0	102,8	7,0
Suma końcowa	393,7	100%	30,1	363,5	33,0





# Drogi powiatowe w gminach





# Drogi powiatowe w gminach

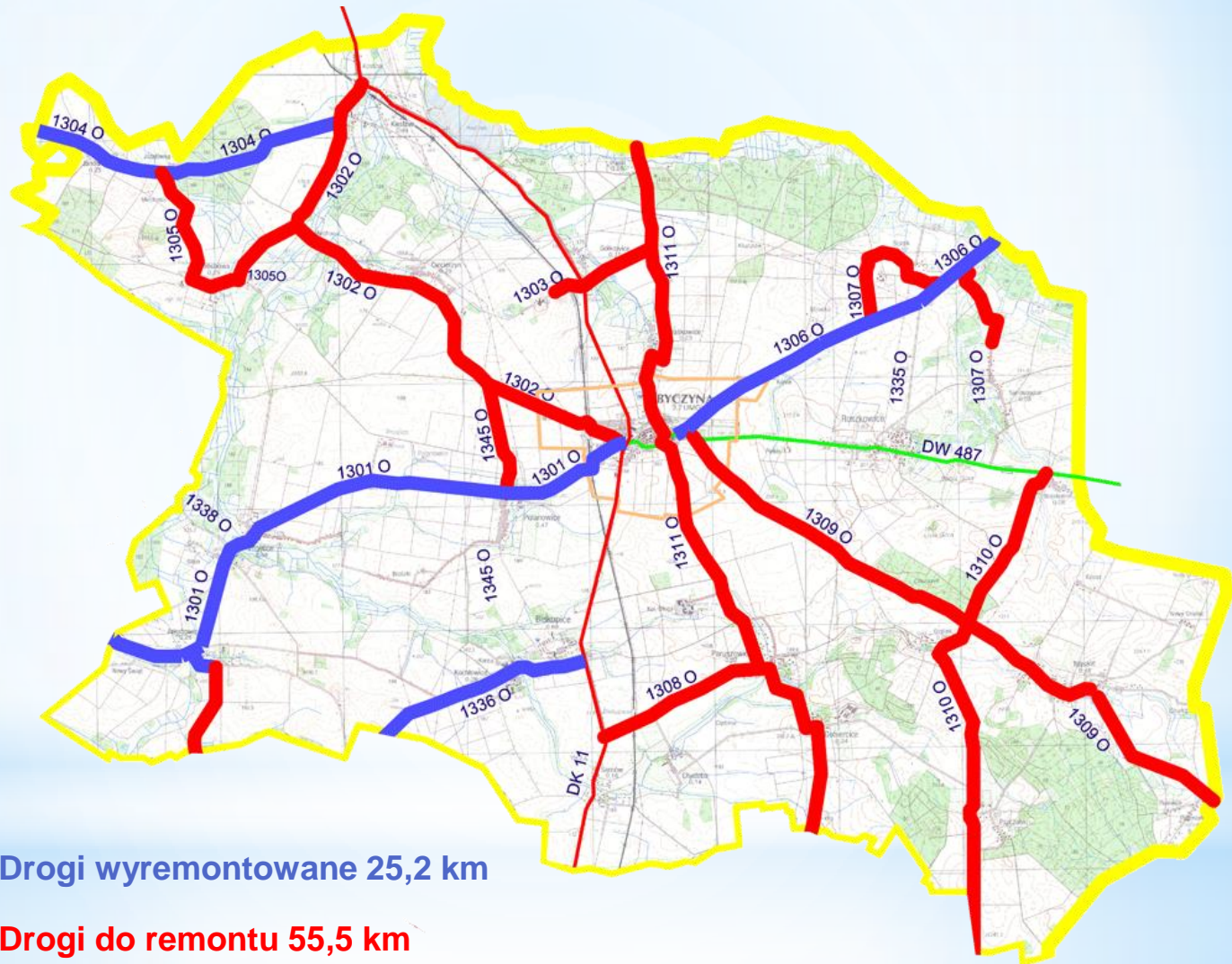
Gmina	Realizacja	Długość dróg wyremontowanych w km	Długość dróg bitumicznych w gminie w km	% wyremontowanych dróg
Byczyna	NPPDL	23,528	80,5	31%
	ZDP	1,632		
	<b>RAZEM</b>	<b>25,2</b>		
Kluczbork	SAPARD	3,137	113,8	41%
	NPPDL	12,264		
	PRGiPID	16,009		
	GDDKiA	0,065		
	Kanalizacja -środki Gminy	6,339		
	ZDP	8,178		
	RPO WO	1,004		
	<b>RAZEM</b>	<b>47,1</b>		
Lasowice Wielkie	NPPDL	18,373	62,5	49%
	GDDKiA	0,015		
	Kanalizacja -środki Gminy	3,334		
	ZDP	8,740		
	<b>RAZEM</b>	<b>30,3</b>		
Wołczyn	NPPDL	21,562	103,8	34%
	PRGiPID	9,095		
	GDDKiA	0,019		
	Kanalizacja -środki Gminy	0,213		
	ZDP	3,999		
	<b>RAZEM</b>	<b>34,9</b>		
<b>POWIAT</b>	<b>RAZEM</b>	<b>137,5</b>	<b>360,7</b>	<b>38%</b>







# Gmina Byczyna



-  Drogi wyremontowane 25,2 km
-  Drogi do remontu 55,5 km









# Gmina Wołczyn

 Drogi wyremontowane 34,9 km

 Drogi do remontu 68,9 km





# Planowane działania

## Wołczyn

### remont ulicy Dworcowej

- Długość **554 m**
- Budowa **11 zatok**
- Miejsc parkingowych **56**
- Koszt **796 766 zł**





# Planowane działania

## Byczyna remont wiaduktu

Koszt **113 741 zł**





# Planowane działania

## Gmina Wołczyn Świniary Małe - remont mostu

Planowany koszt **50 000 zł**





# Planowane działania

## Gmina Byczyna

### Kochłowice - budowa ścieżki rowerowej

- Długość **810 m**
- Planowane koszty **870 000 zł**







# Planowane działania

## Gmina Kluczbork

Kluczbork ul. Jana Pawła II - budowa ścieżki rowerowej

- Długość **820 m**
- Planowane koszty **400 000 zł**





# Planowane działania

## Gmina Wołczyn

### Gierałcice - budowa ścieżki rowerowej

- Długość **2 885 m**
- Planowane koszty **3 029 000 zł**





# Planowane działania

## Remonty częstkowe dróg

Planowane koszty: **1 750 000 zł**

Planowana nawierzchnia do naprawy:  
**55 000 m<sup>2</sup>**





# Planowane działania

Długość dróg: **208,5 km** (bez ulic w mieście)

Nakładki: **45 000 m<sup>2</sup>**

Naprawa nawierzchni bez wycinania  
krawędzi:

**500 ton masy**



 **Drogi do remontu**



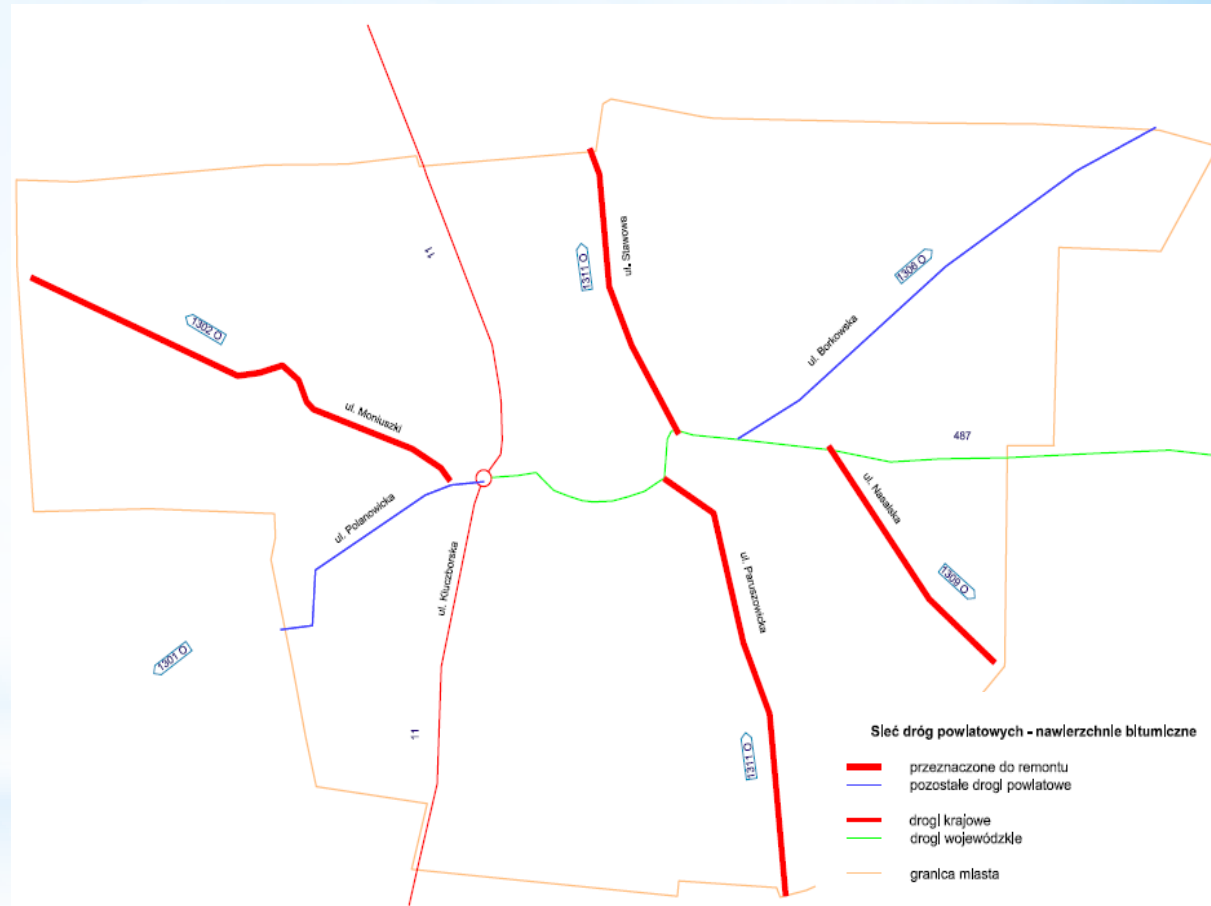


# Planowane działania

## BYCZYNA ulice:

naprawa nawierzchni z wycinaniem krawędzi

- 900 m<sup>2</sup>
- 4 ulice
- 4 km



 **Ulice do remontu**



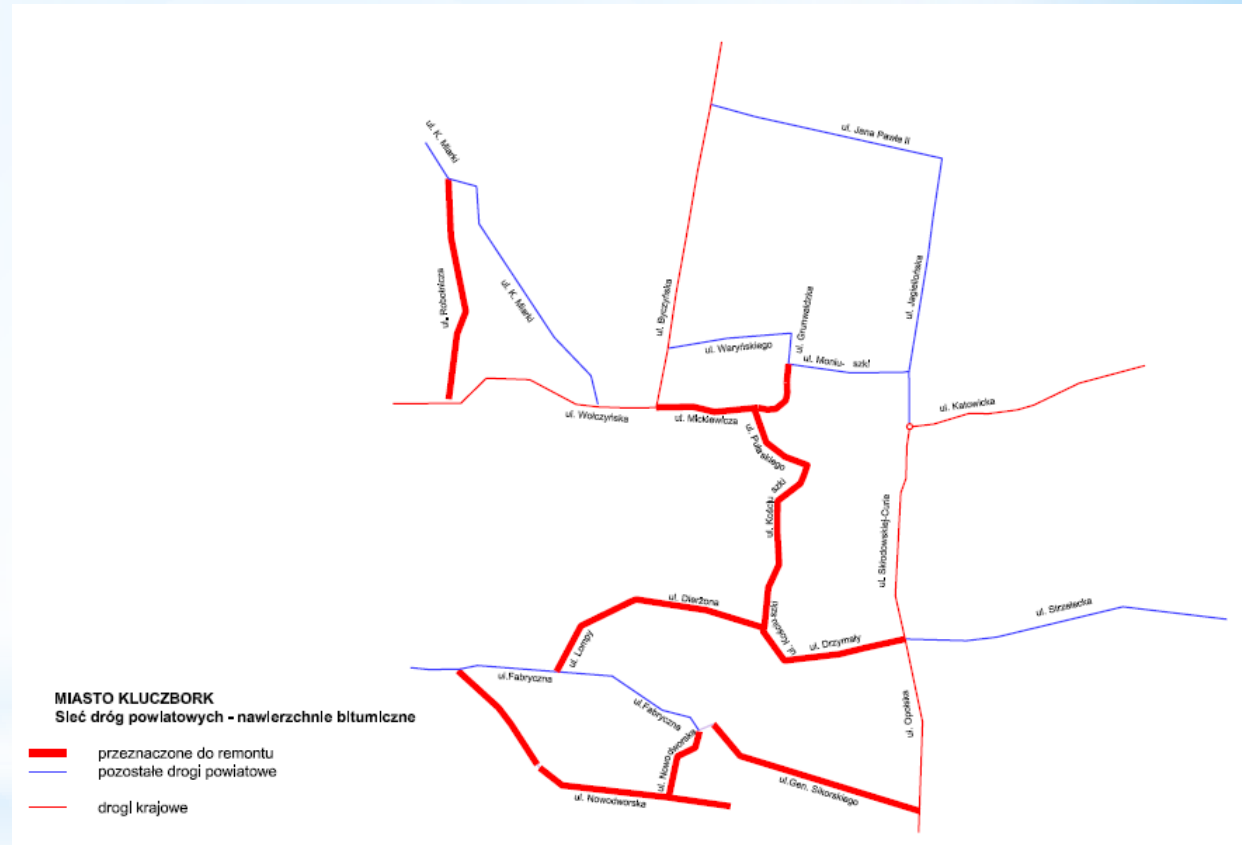


# Planowane działania

## KLUCZBORK ulice:

naprawa nawierzchni z wycinaniem krawędzi

- 1 800 m<sup>2</sup>
- 11 ulic
- 6,5 km





# Dziękuję za uwagę

